






COORDINATE AREE IMPIANTO DI PRODUZIONE:
 37°15'48"N - 14°46'22" E (Centro ultima area a Sud)

LEGENDA

-  Cabina Utente di Ricezione del Produttore
-  Cabina di sezionamento
-  Linea MT interrata di collegamento a 36 kV tra Cab. di Ricezione e Nuova S.E. 380/150 kV di Vizzini (zona di ampliamento Terna)
-  Nuova S.E. 380/150 kV di Vizzini
-  Aree destinate all'impianto di produzione

REGIONE SICILIA
 Provincia di Catania
 COMUNI DI
 MILITELLO IN VAL DI CATANIA, VIZZINI E MINEO

PARCO FOTOVOLTAICO DI MILITELLO

PROGETTO DEFINITIVO

COMMITTENTE
ERG Solar Holding 

SOCIETA' DI PROGETTAZIONE
  
 Ing. Antonino Psaila
 Progettazione Opere Elettriche
 Ing. Roberto Cintolo
 Progettazione Opere Civili

OGGETTO DELL'ELABORATO
 CARTOGRAFIA DI RIFERIMENTO
 28 - Vincolo idrogeologico

REV.	DATA	ATTIVITA'	REDATTO	VERIFICATO	APPROVATO

CODICE PROGETTISTA	DATA	SCALA	FORMATO	FOGLIO	DOCUMENTO
	14/02/2023	1:10.000	A1	1	8975 - 7570 - DP - 026

ERG SPA, si riserva tutti i diritti su questo documento che non può essere riprodotto neppure parzialmente senza la sua autorizzazione scritta.