

Alta Capital 15 S.r.l.
 Corso Galileo Ferraris, 22
 10121 Torino (TO)
 P.Iva 12662180012
 PEC altacapital15.pec@maildoc.it

Progettista

ID&A
 Industrial
 Designers &
 Architects

Industrial Designers and Architects S.r.l.
 via Cadore, 45
 20038 Seregno (MB)
 p.iva 07242770969
 PEC ideaplan@pec.it mail info@ideaplan.biz



Progetto per la realizzazione dell'Impianto agrivoltaico integrato ecocompatibile "Barriera Noce" da 50 MWp a Caltanissetta 93100 (CL).

Studio di Impatto Ambientale

*CAP.1
 Studio Impatto Ambientale
 Relazione generale*

Revisione

n.	data	aggiornamenti
1		
2		
3		

Elenco Elab.

RS 06 SIA

0101 A0

nome file

testata alta capital 15.dwg

	data	nome	firma
redatto	03.05.2022	Barra	
verificato	03.05.2022	Falzone	
approvato	09.05.2022	Speciale	

DATA 09.05.2022

SOMMARIO

Studio di Impatto Ambientale	3
1.Premessa	3
2. Localizzazione del progetto	12
3.Descrizione del progetto	23
3.1 Dimensioni e caratteristiche dell'impianto	23
3.2 Materiali e risorse naturali impiegate	31
3.3 Tipologia delle azioni e/o opere	34
3.3 Tipologia e quantità dei rifiuti ed emissioni prodotte	39
3.3.1 Fase di costruzione	39
3.3.2 Fase di esercizio	53
3.3.3 Fase di dismissione	64
3.4 Tecnologia e tecniche adottate	77
3.4.1 Moduli fotovoltaici	78
3.4.2 Tecnologia dei moduli ad inseguimento solare	82
3.4.3 Irraggiamento solare del luogo scelto, rendimento e produttività	85
3.4.3 Configurazione dell'impianto agrivoltaico	87
3.4.4 Emissioni elettromagnetiche dell'impianto	91
3.4.5 Limitazione delle emissioni nella fase di costruzione	93
3.4.6 Limitazione del consumo di risorse naturali	94
4.Potenziali effetti attesi sulle componenti ambientali interferite	95
4.1 Metodologia adottata	96
4.2 Potenziali effetti su fattori e componenti ambientali	102
4.2.2 Gli effetti ambientali durante la fase di esercizio	111
4.2.3 Effetti ambientali nella fase di dismissione	117
5.Misure di minimizzazione e mitigazione dell'impatto ambientale	123
6. Alternative di progetto esaminate	135
6.1 Alternativa zero	139
6.2 Alternativa tecnologica con produzione da fonti fossili non rinnovabili	149
6.2.1 Confronto degli aspetti ambientali diretti	152
7. Effetto cumulo	168
7.1 Analisi degli impatti cumulativi	174
7.1.1 Effetto Cumulo in relazione alla componente percettivo-paesaggistica	174
7.1.2 Effetto Cumulo in relazione all'uso del suolo	176
7.1.3 Effetto Cumulo in relazione all'avifauna	177
8. Compatibilità programmatica del progetto	230
8.1 Piano Regolatore Generale (PRG)	230
8.2 Vincolo forestale	234
8.3 Piano Territoriale Paesaggistico Regionale (PTPR) e Piano Paesaggistico Provinciale di Ambito (PPP)	237
8.4 Vincolo Idrogeologico	283
8.5 Aree Naturali Protette	287
8.6 Aree Habitat 6220* : percorsi substeppici di Graminacee e piante annue dei Thero-Brachypodietea	292
8.6 Piano Regionale di Tutela delle Acque	301

Impianto Agrivoltaico Integrato Ecocompatibile “BARRIERA NOCE” 50 MWp - Caltanissetta (CL) ALTA CAPITAL 15 srl

8.7 Specificazione delle aree sensibili	306
8.8 Piano Energetico Regionale	318
8.9 Aggiornamento Piano Energetico Ambientale	319
Conclusioni	324
9. Analisi degli impatti sull’ambiente	325
9.1 Stato dell’ambiente ante operam	325
9.2 Sistema naturale	334
9.3 Evoluzione dell’ambiente non perturbato	348
9.4 Componenti ambientali soggette a impatto	349
9.5 Paesaggio	375
10. Rischio di incidenti	426
10.1 Rischio elettrico	428
10.2 Rischio di incendio	430
10.3 Rischio di fulminazione	431
11. Coerenza e compatibilità	443
11.1 Strategia Europa 2020	445
11.2 Pacchetto per l’energia pulita (Clean Energy Package)	449
11.3 Piano Nazionale di riduzione delle emissioni di gas serra	451
11.4 Piano di Gestione del Rischio di Alluvioni	458
11.5 Programma di sviluppo rurale 2014-2022 della Sicilia	460
11.6 Piano Faunistico Venatorio	469
11.7 Piano Regionale per la programmazione delle attività di prevenzione, prevenzione e lotta attiva per la difesa della vegetazione contro gli incendi boschivi	476
11.8 Piano Regionale per la lotta alla Siccità 2020	479
11.9 Piano di Tutela del Patrimonio (Geositi)	483
11.10 Piano Regionale dei Parchi e delle Riserve Naturali	484
11.11 Piano Regionale di Coordinamento per la Tutela della Qualità dell’Aria Ambiente della Regione Siciliana	486
11.12 Piano Regionale dei Trasporti	487
11.13 Piano di Tutela delle Acque	490
11.14 Piano di Gestione delle acque del Distretto Idrografico della Sicilia	491
11.15 Piano delle Bonifiche delle aree inquinate	496
11.16 Pianificazione e Programmazione in Materia di Rifiuti e Scarichi Idrici	499
11.17 Piano Regionale dei Materiali di cava e dei materiali lapidei di pregio	502
11.18 Piano Forestale Regionale	504
Conclusioni	507
Bibliografia, riferimenti e fonti utilizzate	508

Studio di Impatto Ambientale

1.Premessa

La presente relazione tecnico-ambientale rappresenta uno **Studio di Impatto Ambientale (SIA)** ai sensi dell’art. 27 bis del D. lgs 152/2006 e s.m.i. e D.M. 52/2015 relativo al progetto di un impianto agrivoltaico a terra della potenza di 50 MWp connesso alla RNT da realizzarsi nel territorio del Comune di Caltanissetta (CL).

La scelta consapevole di proporre un progetto di parco fotovoltaico, ancorchè agrofotovoltaico, in un’area classificata come Habitat (6220*), pur se apparentemente in contrasto con le buone pratiche, è stata adottata dalla proponente e dal progettista come sfida ecologica tesa al recupero di un’area marginale e semiabbandonata, parzialmente sfruttata con la coltivazione di garno usando prodotti chimici dannosi, e quasi improduttiva in senso generale, da un punto di vista economico e sociale.

Confortati dalla legislazione applicabile (vedi Direttiva Habitat e DPR Regolamento D.P.R. 8 settembre 1997 n. 357, aggiornato e coordinato al D.P.R. 12 marzo 2003 n° 120 di recepimento dello Stato Italiano) sull’inesistenza di particolari divieti, si è andati oltre la mera lettura dei testi normativi, applicando i risultati di un Progetto Comunitario ENPI CBCMED, nel seguito ampiamente trattato e applicato, pubblicato come IMPIEGO DELLA FLORA SPONTANEA PER I RIPRISTINI AMBIENTALI E LO SVILUPPO SOSTENIBILE NELLA REGIONE MEDITERRANEA “GUIDA DELLE BUONE PRATICHE PER IL RIPRISTINO DEGLI HABITAT MEDITERRANEI” che porteranno un’area oggi depressa, dimenticata e improduttiva a un’altra naturalisticamente arricchita, garante della biodiversità, libera da prodotti chimici e dalla pratica venatoria, ambiente di ripopolamento floristico e faunistico e produttrice di energia pulita, rinnovabile, carbon free e foriera di posti di lavoro per il territorio circostante, tra i più alti d’Italia per disoccupazione giovanile e dispersione scolastica.

L’impianto, denominato *Impianto Agrivoltaico Integrato Ecocompatibile “BARRIERA NOCE”* a Caltanissetta (CL), classificato come “Impianto non integrato”, “agrivoltaico

Impianto Agrivoltaico Integrato Ecocompatibile “BARRIERA NOCE” 50 MWp - Caltanissetta (CL) ALTA CAPITAL 15 srl integrato” ed “ecocompatibile”, è di tipo grid-connected e la modalità di connessione è in “Trifase in ALTA TENSIONE 36 kV”.

La potenza dell’impianto, sarà pari a 50.000 kWac, 52.705 kWdc; la produzione stimata è di 99.080 MWh di energia annua, ottenuta da 85.700 moduli su trackers del tipo monocristallino monofacciale 615 W Jinko Solar Tiger Neo – N Type 78HL4.

La massima superficie che i pannelli occuperanno si avrà quando l’angolo di rotazione phi sarà pari a 0 (zero) e in proiezione l’area occupata sarà di 239.558 m²; catastalmente la superficie dell’impianto è pari a circa 1.050.302 m².

Il presente Studio di Impatto Ambientale è redatto a corredo dell’istanza presentata dalla ALTA CAPITAL 15 s.r.l. per l’attivazione del Procedimento Unico Autorizzatorio Regionale così come normato dall’art. 27 bis del D. Lgs. 152/2006 e s.m.i. (in particolare D. Lgs. 104/2017).

I contenuti del SIA sono stati strutturati secondo quanto indicato all’art. 22 e nell’Allegato VII alla Parte II del D. Lgs. 152/2006 e s.m.i.

L’art. 22 citato dispone che il SIA contenga almeno le seguenti informazioni:

- una descrizione del progetto con informazioni relative alle sue caratteristiche, alla sua localizzazione ed alle sue dimensioni;
- una descrizione delle misure previste per evitare, ridurre e possibilmente compensare gli impatti negativi rilevanti;
- i dati necessari per individuare e valutare i principali impatti sull’ambiente e sul patrimonio culturale che il progetto può produrre, sia in fase di realizzazione che di esercizio;
- una descrizione sommaria delle principali alternative prese in esame dal proponente, ivi compresa la cosiddetta opzione zero, con indicazione delle principali ragioni della scelta, sotto il profilo dell’impatto ambientale;
- una descrizione delle misure previste per il monitoraggio.

L’Allegato VII citato specifica che il SIA deve contenere:

1. Descrizione del progetto, comprese in particolare:

Impianto Agrivoltaico Integrato Ecocompatibile "BARRIERA NOCE" 50 MWp - Caltanissetta (CL) ALTA CAPITAL 15 srl

- a) la descrizione dell'ubicazione del progetto, anche in riferimento alle tutele e ai vincoli presenti;
 - b) una descrizione delle caratteristiche fisiche dell'insieme del progetto, compresi, ove pertinenti, i lavori di demolizione necessari, nonché delle esigenze di utilizzo del suolo durante le fasi di costruzione e di funzionamento;
 - c) una descrizione delle principali caratteristiche della fase di funzionamento del progetto e, in particolare dell'eventuale processo produttivo, con l'indicazione, a titolo esemplificativo e non esaustivo, del fabbisogno e del consumo di energia, della natura e delle quantità dei materiali e delle risorse naturali impiegate (quali acqua, territorio, suolo e biodiversità);
 - d) una valutazione del tipo e della quantità dei residui e delle emissioni previsti, quali, a titolo esemplificativo e non esaustivo, inquinamento dell'acqua, dell'aria, del suolo e del sottosuolo, rumore, vibrazione, luce, calore, radiazione, e della quantità e della tipologia di rifiuti prodotti durante le fasi di costruzione e di funzionamento;
 - e) la descrizione della tecnica prescelta, con riferimento alle migliori tecniche disponibili a costi non eccessivi, e delle altre tecniche previste per prevenire le emissioni degli impianti e per ridurre l'utilizzo delle risorse naturali, confrontando le tecniche prescelte con le migliori tecniche disponibili.
2. Una descrizione delle principali alternative ragionevoli del progetto (quali, a titolo esemplificativo e non esaustivo, quelle relative alla concezione del progetto, alla tecnologia, all'ubicazione, alle dimensioni e alla portata) prese in esame dal proponente, compresa l'alternativa zero, adeguate al progetto proposto e alle sue caratteristiche specifiche, con indicazione delle principali ragioni della scelta, sotto il profilo dell'impatto ambientale, e la motivazione della scelta progettuale, sotto il profilo dell'impatto ambientale, con una descrizione delle alternative prese in esame e loro comparazione con il progetto presentato.
3. La descrizione degli aspetti pertinenti dello stato attuale dell'ambiente (scenario di base) e una descrizione generale della sua probabile evoluzione in caso di mancata attuazione del progetto, nella misura in cui i cambiamenti naturali rispetto allo scenario di base possano essere valutati con uno sforzo ragionevole in funzione della disponibilità di informazioni ambientali e conoscenze scientifiche.

Impianto Agrivoltaico Integrato Ecocompatibile "BARRIERA NOCE" 50 MWp - Caltanissetta (CL) ALTA CAPITAL 15 srl

4. Una descrizione dei fattori specificati all'articolo 5, comma 1, lettera c), del presente decreto potenzialmente soggetti a impatti ambientali dal progetto proposto, con particolare riferimento alla popolazione, salute umana, biodiversità (quali, a titolo esemplificativo e non esaustivo, fauna e flora), al territorio (quale, a titolo esemplificativo e non esaustivo, sottrazione del territorio), al suolo (quali, a titolo esemplificativo e non esaustivo, erosione, diminuzione di materia organica, compattazione, impermeabilizzazione), all'acqua (quali, a titolo esemplificativo e non esaustivo, modificazioni idromorfologiche, quantità e qualità), all'aria, ai fattori climatici (quali, a titolo esemplificativo e non esaustivo, emissioni di gas a effetto serra, gli impatti rilevanti per l'adattamento), ai beni materiali, al patrimonio culturale, al patrimonio agroalimentare, al paesaggio, nonché all'interazione tra questi vari fattori.

5. Una descrizione dei probabili impatti ambientali rilevanti del progetto proposto, dovuti, tra l'altro:

a) alla costruzione e all'esercizio del progetto, inclusi, ove pertinenti, i lavori di demolizione;

b) all'utilizzazione delle risorse naturali, in particolare del territorio, del suolo, delle risorse idriche e della biodiversità, tenendo conto, per quanto possibile, della disponibilità sostenibile di tali risorse;

c) all'emissione di inquinanti, rumori, vibrazioni, luce, calore, radiazioni, alla creazione di sostanze nocive e allo smaltimento dei rifiuti;

d) ai rischi per la salute umana, il patrimonio culturale, il paesaggio o l'ambiente (quali, a titolo esemplificativo e non esaustivo, in caso di incidenti o di calamità);

e) al cumulo con gli effetti derivanti da altri progetti esistenti e/o approvati, tenendo conto di eventuali criticità ambientali esistenti, relative all'uso delle risorse naturali e/o ad aree di particolare sensibilità ambientale suscettibili di risentire degli effetti derivanti dal progetto;

f) all'impatto del progetto sul clima (quali, a titolo esemplificativo e non esaustivo, natura ed entità delle emissioni di gas a effetto serra) e alla vulnerabilità del progetto al cambiamento climatico;

g) alle tecnologie e alle sostanze utilizzate.

Impianto Agrivoltaico Integrato Ecocompatibile "BARRIERA NOCE" 50 MWp - Caltanissetta (CL) ALTA CAPITAL 15 srl

La descrizione dei possibili impatti ambientali sui fattori specificati all'articolo 5, comma 1, lettera c), del presente decreto include sia effetti diretti che eventuali effetti indiretti, secondari, cumulativi, transfrontalieri, a breve, medio e lungo termine, permanenti e temporanei, positivi e negativi del progetto. La descrizione deve tenere conto degli obiettivi di protezione dell'ambiente stabiliti a livello di Unione o degli Stati membri e pertinenti al progetto.

6. La descrizione da parte del proponente dei metodi di previsione utilizzati per individuare e valutare gli impatti ambientali significativi del progetto, incluse informazioni dettagliate sulle difficoltà incontrate nel raccogliere i dati richiesti (quali, a titolo esemplificativo e non esaustivo, carenze tecniche o mancanza di conoscenze) nonché sulle principali incertezze riscontrate.

7. Una descrizione delle misure previste per evitare, prevenire, ridurre o, se possibile, compensare gli impatti ambientali significativi e negativi identificati del progetto e, ove pertinenti, delle eventuali disposizioni di monitoraggio (quale, a titolo esemplificativo e non esaustivo, la preparazione di un'analisi ex post del progetto). Tale descrizione deve spiegare in che misura gli impatti ambientali significativi e negativi sono evitati, prevenuti, ridotti o compensati e deve riguardare sia le fasi di costruzione che di funzionamento.

8. La descrizione degli elementi e dei beni culturali e paesaggistici eventualmente presenti, nonché dell'impatto del progetto su di essi, delle trasformazioni proposte e delle misure di mitigazione e compensazione eventualmente necessarie.

9. Una descrizione dei previsti impatti ambientali significativi e negativi del progetto, derivanti dalla vulnerabilità del progetto ai rischi di gravi incidenti e/o calamità che sono pertinenti per il progetto in questione. A tale fine potranno essere utilizzate le informazioni pertinenti disponibili, ottenute sulla base di valutazioni del rischio effettuate in conformità della legislazione dell'Unione (a titolo e non esaustivo la direttiva 2012/18/UE del Parlamento europeo e del Consiglio o la direttiva 2009/71/Euratom del Consiglio), ovvero di valutazioni pertinenti effettuate in conformità della legislazione nazionale, a condizione che siano soddisfatte le prescrizioni del presente decreto. Ove opportuno, tale descrizione dovrebbe comprendere le misure previste per evitare o

Impianto Agrivoltaico Integrato Ecocompatibile "BARRIERA NOCE" 50 MWp - Caltanissetta (CL) ALTA CAPITAL 15 srl

mitigare gli impatti ambientali significativi e negativi di tali eventi, nonché dettagli riguardanti la preparazione a tali emergenze e la risposta proposta.

10. Un riassunto non tecnico delle informazioni trasmesse sulla base dei punti precedenti.
11. Un elenco di riferimenti che specifichi le fonti utilizzate per le descrizioni e le valutazioni incluse nello Studio di Impatto Ambientale.
12. Un sommario delle eventuali difficoltà, quali lacune tecniche o mancanza di conoscenze, incontrate dal proponente nella raccolta dei dati richiesti e nella previsione degli impatti di cui al punto 5.

Inoltre lo Studio di Impatto Ambientale è stato redatto tenendo conto delle indicazioni contenute nel DPCM 27/12/1988 secondo lo schema ivi riportato:

1. Quadro Programmatico
2. Quadro Progettuale
3. Quadro Ambientale
4. Monitoraggio

Il quadro programmatico dello studio pertanto contiene:

- a) la descrizione del progetto in relazione agli stati di attuazione degli strumenti pianificatori, di settore e territoriali, nei quali è inquadrabile il progetto stesso; per le opere pubbliche sono precisate le eventuali priorità ivi predeterminate;
- b) la descrizione dei rapporti di coerenza del progetto con gli obiettivi perseguiti dagli strumenti pianificatori, evidenziando, con riguardo all'area interessata:
 - le eventuali modificazioni intervenute con riguardo alle ipotesi di sviluppo assunte a base delle pianificazioni;
 - l'indicazione degli interventi connessi, complementari o a servizio rispetto a quello proposto, con le eventuali previsioni temporali di realizzazione;
- c) l'indicazione dei tempi di attuazione dell'intervento e delle eventuali infrastrutture a servizio e complementari.
- d) l'attualità del progetto e la motivazione delle eventuali modifiche apportate dopo la sua originaria concezione;

Impianto Agrivoltaico Integrato Ecocompatibile "BARRIERA NOCE" 50 MWp - Caltanissetta (CL) ALTA CAPITAL 15 srl

e) le eventuali disarmonie di previsione contenute in distinti strumenti programmatori.

Il quadro di riferimento progettuale qui di seguito riportato descrive il progetto e le soluzioni adottate a seguito degli studi effettuati, nonché l'inquadramento nel territorio, inteso come sito e come area vasta interessati.

Il quadro di riferimento progettuale contiene nel dettaglio le caratteristiche dell'opera progettata, con particolare riferimento a:

- a) la natura dei beni e servizi offerti dall'impianto fotovoltaico;
- b) il grado di copertura della domanda energetica locale e nazionale ed i suoi livelli di soddisfacimento con riferimento all'ipotesi di assenza dell'intervento e la conseguente produzione di energia con fonti fossili tradizionali;
- c) la prevedibile evoluzione qualitativa e quantitativa del rapporto domanda-offerta dell'energia elettrica nel Mercato Elettrico Nazionale riferita alla presumibile vita tecnica ed economica dell'intervento (20 anni);
- d) l'articolazione delle attività necessarie alla realizzazione dell'opera in fase di cantiere e di quelle che ne caratterizzano l'esercizio e la connessione alla RTN di Terna in AT;
- e) i criteri che hanno guidato le scelte del progettista in relazione alle previsioni delle trasformazioni territoriali di breve e lungo periodo conseguenti alla localizzazione dell'intervento, delle infrastrutture di servizio e dell'eventuale indotto, con particolare riferimento al Comune di Caltanissetta (CL).

Nel quadro progettuale sono descritti:

- a) le caratteristiche tecniche e fisiche del progetto e le aree occupate durante la fase di costruzione e di esercizio;
- b) l'insieme dei condizionamenti e vincoli di cui si è dovuto tener conto nella redazione del progetto e in particolare:
 - le norme tecniche che regolano la realizzazione dell'opera;
 - le norme e prescrizioni di strumenti urbanistici, piani paesistici e territoriali e piani di settore;
 - i vincoli paesaggistici, naturalistici, architettonici, archeologici, storico-culturali, demaniali ed idrogeologici, servitù ed altre limitazioni alla proprietà;

Impianto Agrivoltaico Integrato Ecocompatibile "BARRIERA NOCE" 50 MWp - Caltanissetta (CL) ALTA CAPITAL 15 srl

- i condizionamenti indotti dalla natura e vocazione dei luoghi;
- c) le motivazioni tecniche della scelta progettuale e delle principali alternative prese in esame, opportunamente descritte, con particolare riferimento a:
 - le scelte di processo per gli impianti industriali, per la produzione di energia elettrica e per lo smaltimento di rifiuti;
 - le condizioni di utilizzazione di risorse naturali e di materie prime direttamente ed indirettamente utilizzate o interessate nelle diverse fasi di realizzazione del progetto e di esercizio dell'opera;
 - le quantità e le caratteristiche degli scarichi idrici, dei rifiuti, delle emissioni nell'atmosfera, con riferimento alle diverse fasi di attuazione del progetto e di esercizio dell'opera;
 - le necessità progettuali di livello esecutivo e le esigenze gestionali imposte o da ritenersi necessarie a seguito dell'analisi ambientale;
- d) le eventuali misure non strettamente riferibili al progetto o provvedimenti di carattere gestionale che si ritiene opportuno adottare per contenere gli impatti sia nel corso della fase di costruzione, che di esercizio;
- e) gli interventi di ottimizzazione dell'inserimento nel territorio e nell'ambiente;
- f) gli interventi tesi a riequilibrare eventuali scompensi indotti sull'ambiente.

Il quadro di riferimento ambientale è sviluppato secondo criteri descrittivi, analitici e previsionali.

Esso:

- a) definisce l'ambito territoriale - inteso come sito ed area vasta - e i sistemi ambientali interessati dal progetto, sia direttamente che indirettamente, entro cui è da presumere che possano manifestarsi effetti significativi sulla qualità degli stessi;
- b) descrive i sistemi ambientali interessati, ponendo in evidenza l'eventuale criticità degli equilibri esistenti;
- c) individua le aree, le componenti ed i fattori ambientali e le relazioni tra essi esistenti, che manifestano un carattere di eventuale criticità, al fine di evidenziare gli approfondimenti di indagine necessari al caso specifico;

Impianto Agrivoltaico Integrato Ecocompatibile "BARRIERA NOCE" 50 MWp - Caltanissetta (CL) ALTA CAPITAL 15 srl

- d) documenta gli usi plurimi previsti delle risorse, la priorità negli usi delle medesime e gli ulteriori usi potenziali coinvolti dalla realizzazione del progetto;
- e) documenta i livelli di qualità preesistenti all'intervento per ciascuna componente ambientale interessata e gli eventuali fenomeni di degrado delle risorse in atto.
- f) stima qualitativamente e quantitativamente gli impatti indotti dall'opera sul sistema ambientale, nonché le interazioni degli impatti con le diverse componenti ed i fattori ambientali, anche in relazione ai rapporti esistenti tra essi;
- g) descrive le modificazioni delle condizioni d'uso e della fruizione potenziale del territorio, in rapporto alla situazione preesistente;
- h) descrive la prevedibile evoluzione, a seguito dell'intervento, delle componenti e dei fattori ambientali, delle relative interazioni e del sistema ambientale complessivo;
- i) descrive e stima la modifica, sia nel breve che nel lungo periodo, dei livelli di qualità preesistenti, in relazione agli approfondimenti di cui al presente articolo;
- l) definisce gli strumenti di gestione e di controllo e, ove necessario, le reti di monitoraggio ambientale, documentando la localizzazione dei punti di misura e i parametri ritenuti opportuni;
- m) illustra i sistemi di intervento nell'ipotesi di manifestarsi di emergenze particolari.

Il Quadro di riferimento monitoraggio fa riferimento puntuale all'Allegato VII del Dlgs 4/2008 come prima illustrato.

Il gruppo di Progettisti incaricato dalla ALTA CAPITAL 15 s.r.l. per la redazione del SIA e del progetto definitivo cui esso fa riferimento è composto da professionisti con esperienza pluriennale nella progettazione, autorizzazione e realizzazione di impianti agrivoltaico di taglia industriale (multi megawatt) sia in ambito nazionale che estero, con all'attivo numerosi impianti realizzati:

- Ing. Michele Speciale – Ordine degli Ingegneri della Provincia di Caltanissetta
- Geol. Luigi Restuccia – Ordine dei Geologi della Sicilia
- Arch. Roberta Palazzo – Ordine degli Architetti Pianificatori Paesaggisti e Conservatori di Caltanissetta

- Biol. Serena Barra – Ordine Nazionale dei Biologi

2. Localizzazione del progetto

I terreni su cui è progettato l'impianto ricadono nel territorio comunale di Caltanissetta a circa 1,66 km a sud-est del comune di Santa Caterina Villarmosa (CL), in una zona occupata da terreni agricoli distante da agglomerati residenziali. Il sito è localizzato a circa 9,41 km a sud-ovest di Villarora (CL), a circa 10,84 km a sud-est di Resuttano (CL), a circa 11,92 km a sud-est di Marianopoli (CL), a circa 8,48 km a nord di Caltanissetta (CL), a circa 10 km a nord-est di San Cataldo (CL) e a circa 19 km ad ovest di Enna (EN). Il sito è accessibile dalla viabilità locale, costituita da strade statali, provinciali, comunali e vicinali. In particolare il territorio adibito al campo agrivoltaico è fiancheggiato ad est dalla Strada Srtale n° 112 bis, a nord dalla Strda Statale n.121 e ad Ovest dalla Strada Provinciale n.44.

Nella cartografia del Catasto Terreni l'area d'impianto è compresa nel Foglio 24 del Comune di Caltanissetta (CL). Le particelle interessate sono distinte nella tabella sotto riportata, insieme all'estensione dei terreni indicata in m²:

Numero d'ordine	PARTICELLE					SUPERFICI					Superficie Totale Catastale in m ²
	Comune	Foglio	Part.	Sub.	Porzione	Ha	are	ca	Qualità	Classe	
1	CALTANISSETTA (CL)	24	18	--	AA	09	20	00	SEMINATIVO	3	92000
				--	AB	03	78	00	PASCOLO	1	37800
2			275	--	AA	35	71	19	SEMINATIVO	5	357119
				--	AB	00	09	27	ULIVETO	2	927
3			277	--	AC	08	03	66	PASCOLO	1	80366
				--	AA	03	08	89	SEMINATIVO	5	30889
4			289	--	AB	00	15	91	PASCOLO	1	1591
				--	AA	00	79	43	PASCOLO ARB	U	7943
5			290	--	AB	04	14	27	SEMINATIVO	4	41427
				--	--	00	13	80	SEMINATIVO	4	1380
6			291	--	--	03	30	60	SEMINATIVO	4	33060
				--	AA	23	60	39	SEMINATIVO	4	236039
7	292	--	AB	05	78	09	PASCOLO	1	57809		
		--	--	00	19	02	SEMINATIVO	4	1902		
8	293	--	--	00	19	02	SEMINATIVO	4	1902		
9	294	--	--	07	00	50	SEMINATIVO	4	70050		
Superficie Totale Catastale in m²											1050302

Impianto Agrivoltaico Integrato Ecocompatibile "BARRIERA NOCE" 50 MWp - Caltanissetta (CL) ALTA CAPITAL 15 srl

I terreni interessati dal progetto sono iscritti in un rettangolo individuato, nel sistema di coordinate UTM (Universale Trasverso di Mercatore), dai vertici superiore sinistro e inferiore destro, e nel sistema di coordinate geografiche da uno span di latitudine e longitudine:

LOWER LEFT LATITUDE = 37°34' 6.63"N

LOWER LEFT LONGITUDE = 14° 2'38.68"E

UPPER RIGHT LATITUDE = 37°34'57.63"N

UPPER RIGHT LONGITUDE = 14° 3'57.60"E.

I terreni non sono oggetto di vincolo naturalistico in quanto non ricadente né in zona SIC/ZSC né in zona ZPS, secondo quanto si evince dal Piano di Gestione Siti di Importanza Comunitaria, Rete Natura 2000, Regione Sicilia.

Di seguito si elencano le zone SIC/ZCS e ZPS più prossime e al di fuori campo agrivoltaico, riportando il codice del sito, la tipologia, il nome del sito, la distanza e l'orientamento rispetto al campo agrivoltaico:

Codice del Sito	Tipologia di Sito	Nome del Sito	Distanza dal Campo agrivoltaico	Orientamento rispetto al Campo agrivoltaico
ITA050002	ZSC	Torrente Vaccarizzo (Tratto terminale)	3,2 km	Nord-Est
ITA060004	ZSC	Monte Altesina	20,5 km	Nord-Est
ITA060013	ZSC	Serre di M.Cannarella	12,6 km	Sud-Est
ITA060002	ZPS	Lago di Pergusa	21,5 km	Sud-Est
ITA060012	ZSC	Boschi di Piazza Armerina	27,2 km	Sud-Est
ITA050004	ZSC	Monte Capodarso e Valle del Fiume Imera Meridionale	8,8 km	Sud-Est
ITA050003	ZSC	Lago Soprano	19,5 km	Sud-Ovest
ITA050005	ZSC	Lago Sfondato	8 km	Ovest
ITA020015	ZSC	Complesso Calanchivo di Castellana Sicula	20,5 km	Nord-Ovest
ITA020050	ZPS	Parco delle Madonie	22,2 km	Nord

Come si evince dal Piano Regolatore Generale del Comune di Caltanissetta adeguato al D.Dir. n. 570 del 19 Luglio 2005, Tav.P1 "*Il territorio comunale zonizzazione c-631010*" i terreni su cui insiste il progetto rientra in zona E2 verde agricolo dei feudi, fatta eccezione per un'esigua porzione di territorio ricadente in zona E4-Zone agricole di tutela delle incisioni torrentizie. Il territorio del campo agrivoltaico:

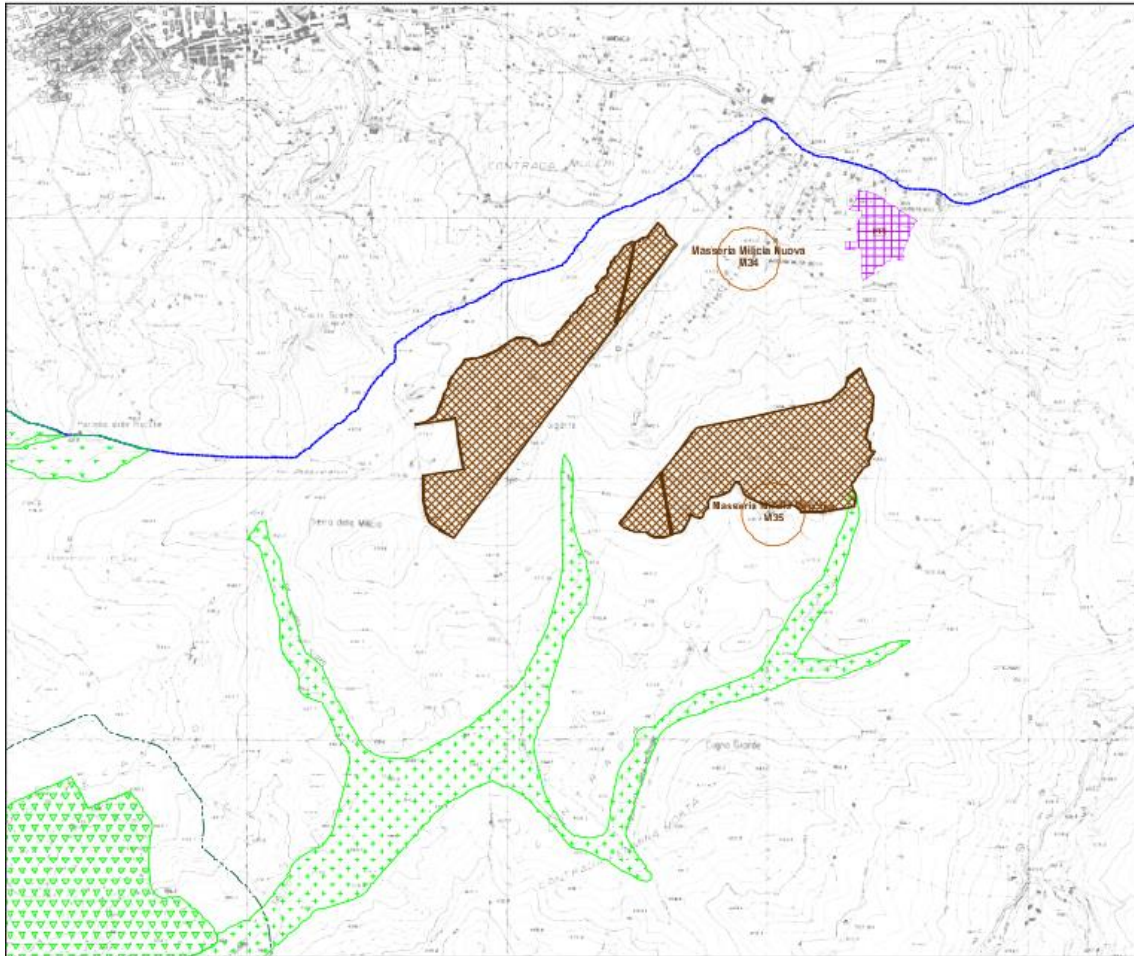
- **non** rientra in zone residenziali: zona A e B- la città esistente: A3 –centri storici delle campagne; A4- Complessi edilizi isolati e ville storiche; A5-Manufatti e fabbricati rurali di interesse storico-documentativo; B4-Edilizia esistente villaggio Santa Barbara; Br-Ambiti di edilizia rurale esistente e da completare; zone C-Aree di espansione: C1 ambiti di edilizia rada da completare; C2-Ambiti di edilizia rada; C3-Ambiti di edilizia Residenziale Pubblica; Cr-Zone di espansione dei borghi rurali);
- **non** rientra in zone produttive: zone D: D1- zone commercilai e produttive esistenti e da completare; D1V- Area comercilae conseguente a procedimento di varialte ai sensi dell'art.37 del L.R. n.10/2000; D2-Zone per l'industria e l'artigianato; D3 zone commerciali; D4 Zone della centralità territoriale; D5-Zone fieristiche; DPI-Piano integrato; D.ASI-Aree normate dal Piano Reglatore dell'Area di Sviluppo Indistriale;;
- **non** rientra nel perimetro di aree normate dal PRG dell'A.S.I.-approvato con Decreto n.670 del 07/06/2006;
- **non** rientra in aree in cui sono presenti Attrezzature e Servizi di interesse locale e generale: F1 Attrezzature sanitarie ed ospedaliere; F2 Parchi pubblici erbani e territoriali; F3 Attrezzature per l'istruzione; F4 Nodi intermodali; F5 Attrezzature ed impianti ferroviari; F6 Attrezzature cimiteriali; F7 impianti tecnologici; F8 Attrezzature commerciali ed amministrative; F9 Attrezzature militari; F10 Attrezzature giudiziarie e carcerarie; F11 Attrezzature ed impianti per lo sport; F12 Attrzzature culturali, museali ed istituzioni universitarie; F13 Attrazzature socio-assisstenziali; F14 Attrezzature religiose; F15 Attrezzature per la protezione civile;

Impianto Agrivoltaico Integrato Ecocompatibile "BARRIERA NOCE" 50 MWp - Caltanissetta (CL) ALTA CAPITAL 15 srl

- rientra omogeneamente in zona E2 verde agricolo dei feudi con un'esigua porzione di territori ricadente in zona E4 zone agricole di tutela delle incisioni torrentizie;
- **non** rientra in zona E3.1 Aree boscate; E3.2 Aree artificialmente rimboschite; E5 zone agricole di tutela geomorfologica; E6 zone agricole di interesse archeologico; E7 aree di verde privato; non rientra in zone in cui sono presenti parchi territoriali agricoli: EF 1 Parco territoriale agricolo forestale; EF2 Parchi territoriali agricoli archeologici; EF3 Parchi territoriali agricolo del monte Sabbucina; EF5 Parco territoriale agrivolo naturalistico;
- **non** rientra in Parchi e Riserve: EP verde a parco; EPRA –zona A di Riserva naturale; EPRB-Zona B di Riserva Naturale;
- **non** rientra in zone di verde stradale
- **non** sono presenti aree di attenzione e vincoli: non è presente rischio geomorfologico; non sono presenti aree a rischio idraulico; non sono presenti vincoli archeologici diretti e indiretti;
- **non** rientra in fasce di rispetto: FR1 limite della fascia di rispetto dei complessi boscati; FR2 limite della fascia di rispetto delle aree artificialmente rimboschite; FR3 limite della fascia di rispetto di pozzo idropotabili; FR4 limite della fascia di arretramento inedificabile di impianti ed infrastrutture;
- **non** sono presenti Siti di Interesse Comunitario;
- **non** sono presenti borghi e masserie.

In figura è riportata la sovrapposizione dell'*Impianto Agrivoltaico Integrato Ecocompatibile "BARRIERA NOCE"* su tavola P1 "*Il territorio comunale zonizzazione c-631010*" del PRG del Comune di Caltanissetta.

Impianto Agrivoltaico Integrato Ecocompatibile “BARRIERA NOCE” 50 MWp - Caltanissetta (CL) ALTA CAPITAL 15 srl



Legenda P.R.G. Comune di Caltanissetta

- | | | | |
|---|--|---|--|
|  | E4 - Zone agricole di tutela delle incisioni torrentizie |  | F11- Attrezzature ed impianti per lo sport |
|  | E2- Verde agricolo dei feudi | | |
|  | E3.1 - Aree boscate | | |
|  | Area di progetto | | |

Figura 1 Sovrapposizione del campo agrivoltaico su PRG del comune di Caltanissetta

Dalla consultazione del Certificato di Destinazione Urbanistica, Protocollo N.0129532/2020 del 17/12/2020, rilasciato dal Comune di Caltanissetta, si evince che i terreni su cui insiste il progetto hanno una destinazione d’uso agricola “E”, secondo quanto è rilevato dall’esame degli elaborati della Variante Generale di Revisione del Piano Regolatore Generale (PRG) del Comune di Caltanissetta (CL), adeguata alle Prescrizioni del Decreto Dirigenziale n.570 del 19/07/2005 dell’Assessorato Regionale al Territorio e Ambiente, che è stato oggetto di presa d’atto con Deliberazione Consiliare n.11 del 23/04/2007, da cui risulta che i terreni del Foglio 24, destinati al futuro impianto:

Impianto Agrivoltaico Integrato Ecocompatibile "BARRIERA NOCE" 50 MWp - Caltanissetta (CL) ALTA CAPITAL 15 srl

- limitatamente alle particelle 67-285-286-288 (in parte)-413 (in parte), ricadono in zona E2-Verde agricolo dei feudi;
- limitatamente alle particelle 288 (in parte)-413 (in parte) ricadono in zona E4-Zone agricole di tutela delle incisioni torrentizie;
- la zona E2 e la zona E4 sono normate rispettivamente dagli artt. 39 e 41 e 39-44, delle Norme di Attuazione della Variante Generale di Revisione del P.R.G.;
- riguardo alle suddette particelle 67-285-286-288 (in parte)-413 (in parte), del Foglio n. 24, queste ricadono nel Paesaggio Locale n.5 Valle del Salito senza livello di tutela del Piano Paesaggistico della Provincia di Caltanissetta, approvato con Decreto Assessoriale n. 1858 del 02/07/2015 dell'Assessorato Regionale dei Beni Culturali e dell'Identità Siciliana, pubblicato sul supplemento ordinario della G.U.R.S. n.31 del 31/07/2015;
- limitatamente alle particelle 288 (in parte)-413 (in parte), queste ricadono nel Paesaggio Locale n.5 Valle del Salito con livello di tutela 3 del Piano Paesaggistico della Provincia di Caltanissetta, approvato con Decreto Assessoriale n. 1858 del 02/07/2015 dell'Assessorato Regionale dei Beni Culturali e dell'Identità Siciliana, pubblicato sul supplemento ordinario della G.U.R.S. n.31 del 31/07/2015;
- le suddette particelle 67-285-286-288-413 del Foglio 24 sono sottoposte a Vincolo Idrogeologico e pertanto sono soggette alle limitazioni derivanti dal Regio Decreto Legislativo " Riordinamento e riforma della legislazione in materia di boschi e di terreni montani" n.3267 del 30/12/1923 e s.m.i.;
- limitatamente alle particelle 67 (in parte)-286 (in parte), i terreni ricadono in parte in zona a Pericolosità P1 ed in parte in zona a Pericolosità P3 , sulla base di quanto si evince dal P.A.I.- Fiume Platani, approvato con Decreto dell'Assessorato Regionale al Territorio e Ambiente n.87 del 27/03/2007, secondo il disposto dell'articolo 8 Capitolo I- "Assetto Geomorfologico"-disciplina delle aree a pericolosità geomorfologica secondo le relative Norme di Attuazione;
- limitatamente alla particella 286 (in parte) del Foglio 24, tali terreni ricadono in zona a Pericolosità P2, sulla base di quanto si evince dal P.A.I.- Fiume Platani,

Impianto Agrivoltaico Integrato Ecocompatibile “BARRIERA NOCE” 50 MWp - Caltanisseta (CL) ALTA CAPITAL 15 srl

approvato con decreto dell’Assessorato Regionale al Territorio e Ambiente n.87 del 27/03/2007, secondo il disposto dell’articolo 8 Capitolo I- “Assetto Geomorfologico”-disciplina delle aree a pericolosità geomorfologica secondo le relative Norme di Attuazione;

Per effettuare una localizzazione univoca dei terreni sui quali insiste il campo agrivoltaico, di seguito si riportano la cartografie riguardanti:

- sovrapposizione del campo agrivoltaico su ortofoto (figura 2);
- sovrapposizione del campo agrivoltaico su catastale (figura 3);
- sovrapposizione del campo agrivoltaico su CTR (figura 4).
- sovrapposizione del campo agrivoltaico su IGM (figura 5)

Impianto Agrivoltaico Integrato Ecocompatibile "BARRIERA NOCE" 50 MWp - Caltanissetta (CL) ALTA CAPITAL 15 srl

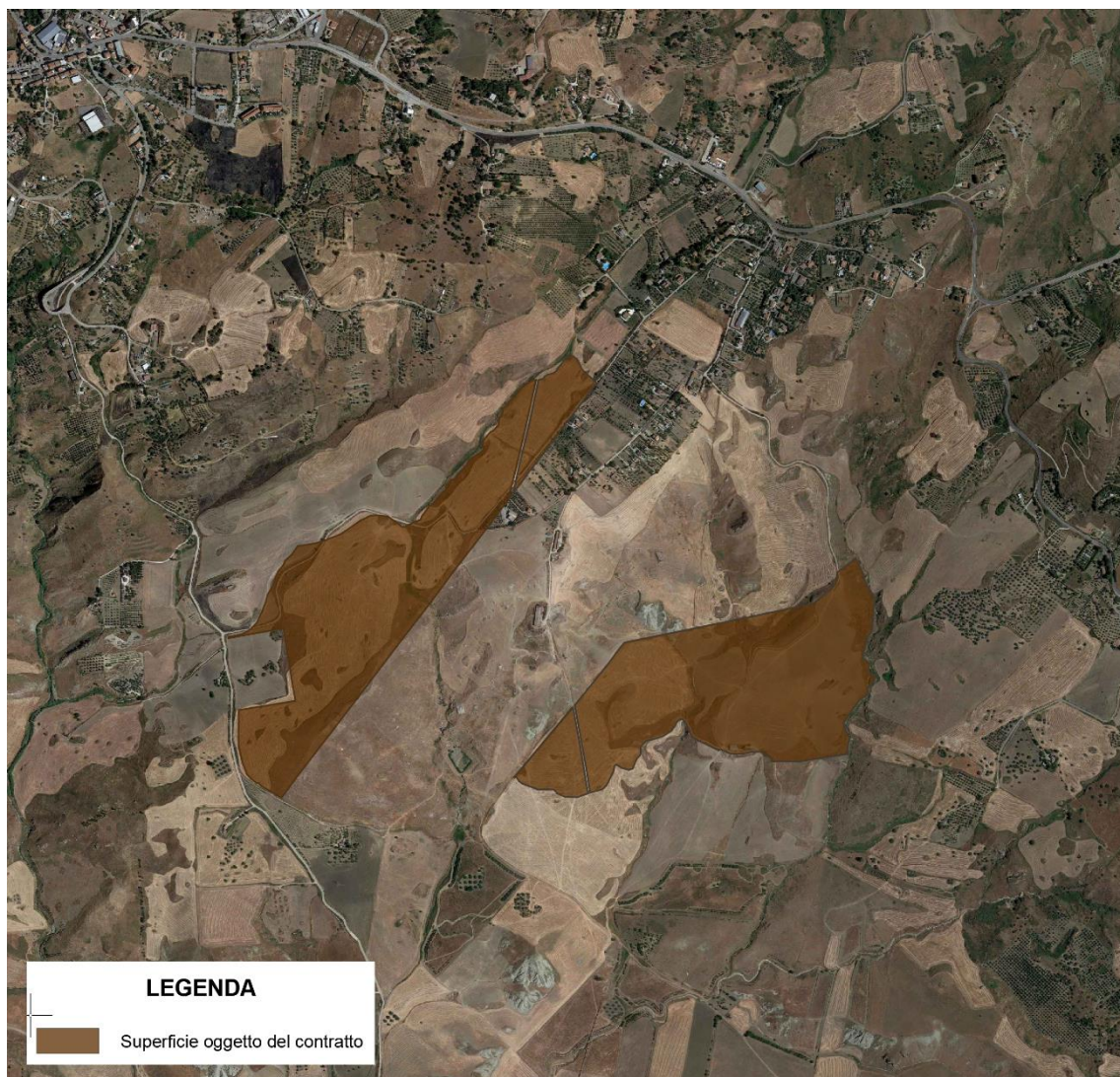
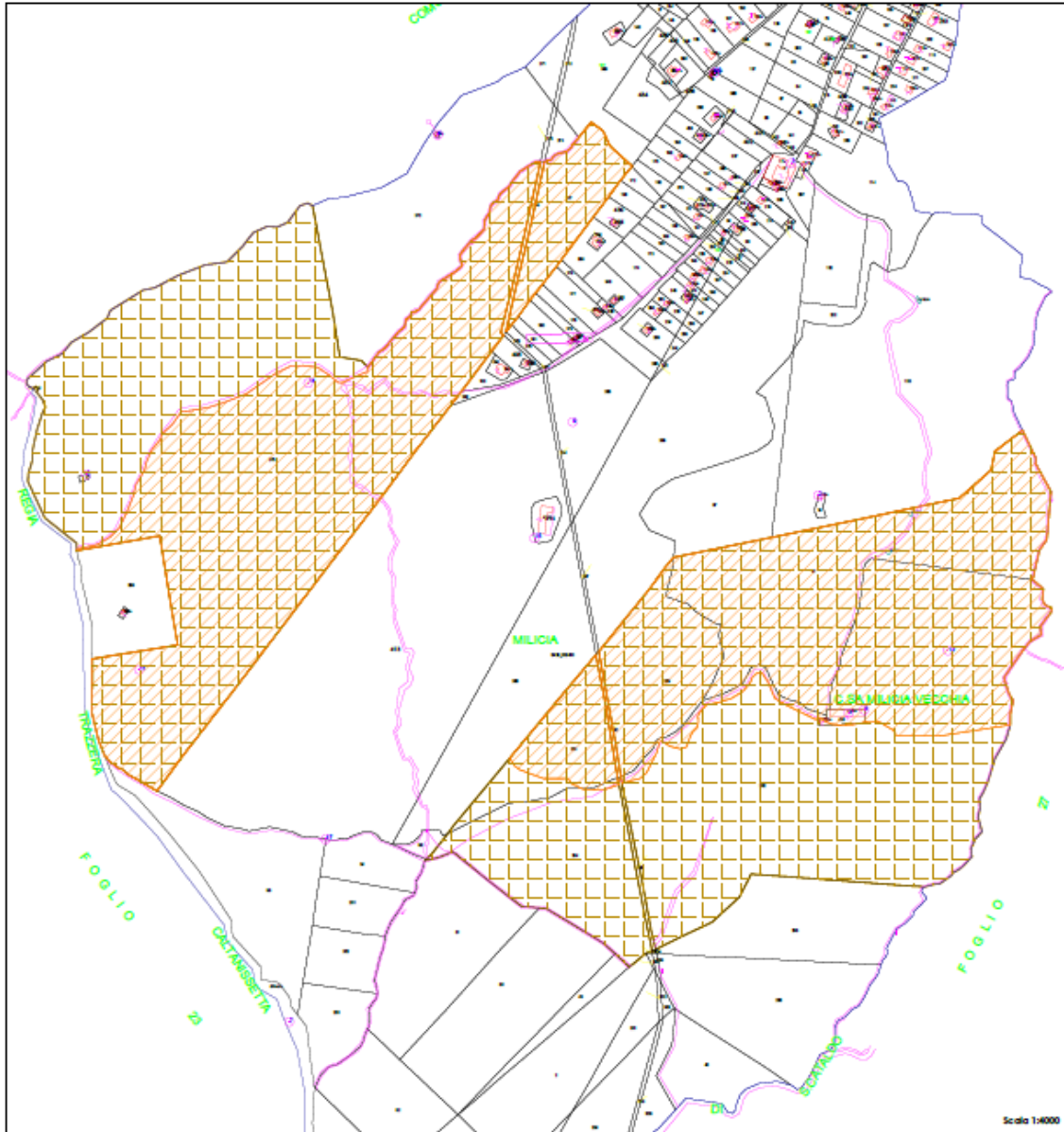


Figura 2 Inquadramento dell'impianto su ortofoto



Legenda




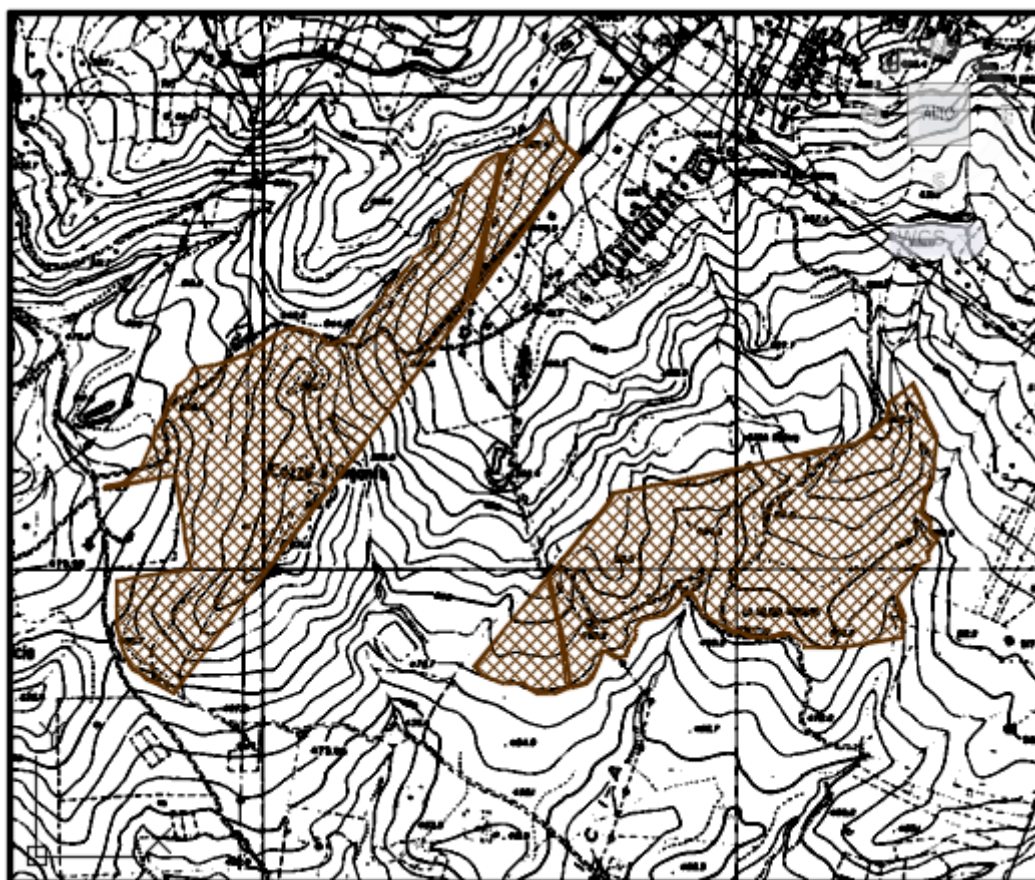
-  Confine catastale
-  Superficie catastale
-  Superficie utilizzata dall'impianto

Figura 3 Inquadramento dell'impianto su catastale



Legenda


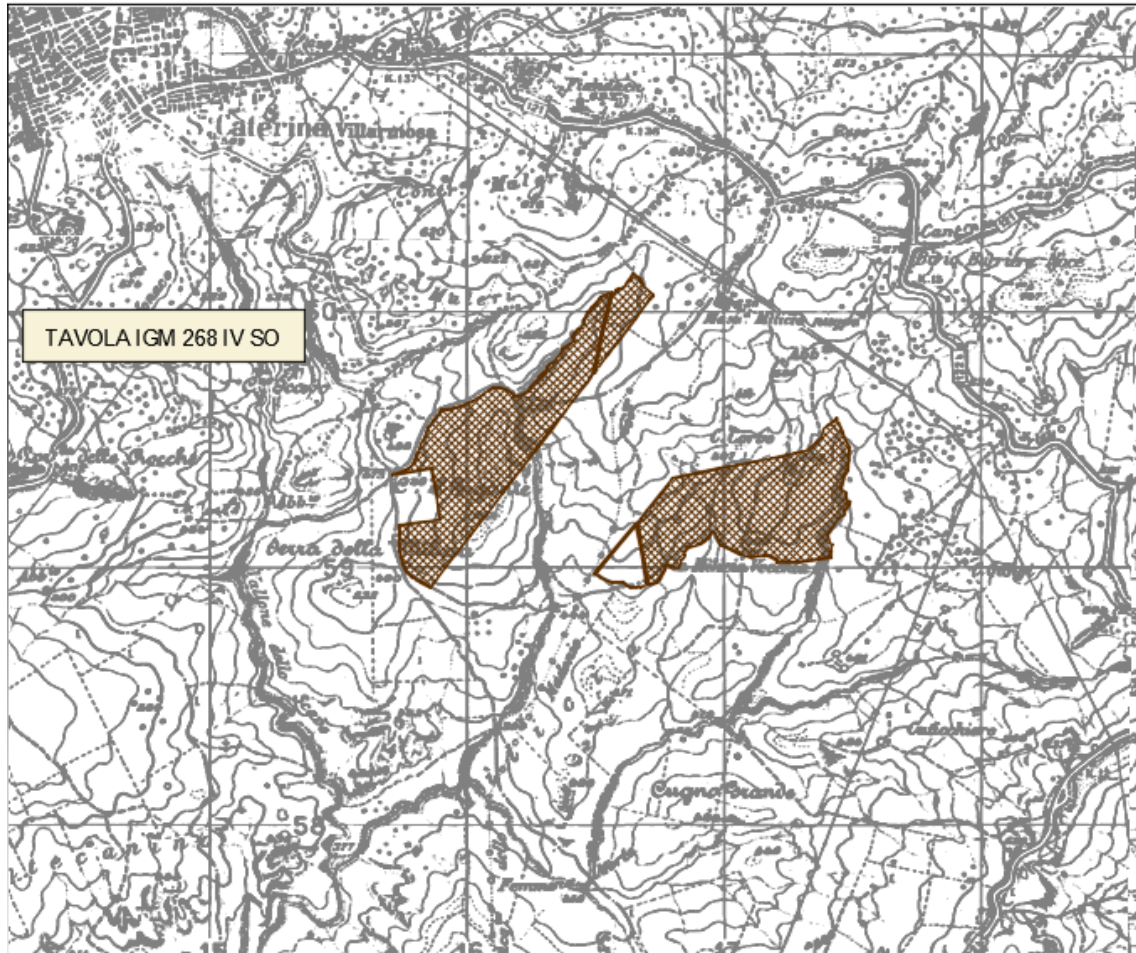
 Superficie oggetto del contratto

Figura 4 Inquadramento dell'impianto su CTR

Impianto Agrivoltaico Integrato Ecocompatibile "BARRIERA NOCE" 50 MWp - Caltanissetta (CL) ALTA CAPITAL 15 srl



Legenda


 Superficie oggetto del contratto

Figura 5 Inquadramento dell'impianto su IGM

3. Descrizione del progetto

3.1 Dimensioni e caratteristiche dell’impianto

L’impianto, denominato “IMPIANTO AGRIVOLTAICO INTEGRATO ECOCOMPATIBILE Barriera Noce”, classificato come “Impianto non integrato”, “agrivoltaico integrato” ed “ecocompatibile”, è di tipo grid-connected e la modalità di connessione è in “Trifase in ALTA TENSIONE 36 kV”.

La potenza dell’impianto, sarà pari a 50.000 kWac, 52.705 kWdc; la produzione stimata è di 99.080 MWh di energia annua, ottenuta da 85.700 moduli su trackers del tipo monocristallino monofacciale 615 W Jinko Solar Tiger Neo – N Type 78HL4.

La massima superficie che i pannelli occuperanno si avrà quando l’angolo di rotazione phi sarà pari a 0 (zero) e in proiezione l’area occupata sarà di 239.558 m²; catastalmente la superficie dell’impianto è pari a circa 1.050.302 m².

Il parco fotovoltaico, oggetto della presente relazione, sarà costituito da n. 14 sottocampi di cui 12 di potenza pari a 4.025 kWac e n.2 sottocampi da 850 kWac. Ogni sottocampo da 4.025 kWac sarà realizzato da n. 23 inverter da 175 kWac effettivi collegati in parallelo mentre quelli da 850 kWac saranno realizzati da n.5 inverter sempre da 175 kWac di cui uno caricato a 150 kWac; a ciascun inverter verranno collegati n. 300 moduli da 615 Wp in monocristallino. Gli inverter di ciascun sottocampo, appartenenti alla stessa area, saranno collegati ad un quadro di parallelo posto in un box cabina di trasformazione al cui interno sarà presente un trasformatore in resina 0,8/36 kV/kV che innalzerà la tensione da 800V a 36 kV.

I sottocampi, raggruppati tramite collegamento in tubo interrato in AT 36 kV, saranno connessi con la configurazione in entra ed esci e faranno capo ad una Cabina di Raccolta da dove si dipartirà il cavo in AT a 36 kV che si andrà a collegare in antenna 36 kV con la sezione 36 kV di una nuova stazione elettrica di trasformazione (SE) 380/150/36 kV della RTN, da inserire in entra – esce sul futuro elettrodotto RTN a 380 kV della RTN “Chiamonte Gulfi – Ciminna”, previsto nel Piano di Sviluppo Terna, cui raccordare la rete AT afferente alla SE RTN di Caltanissetta.

Per le modalità di scambio di energia fra la rete in AT la potenza massima di progetto conferibile in rete pubblica sarà pari a 50,00 MW.

Gli impianti ed opere elettriche da eseguire sono quelli sinteticamente sotto raggruppati:

Impianto Agrivoltaico Integrato Ecocompatibile "BARRIERA NOCE" 50 MWp - Caltanissetta (CL) ALTA CAPITAL 15 srl

- Impianto elettrico di ciascun sottocampo fotovoltaico per la produzione di energia elettrica;
- Rete di distribuzione AT in cavo per la connessione dei sottocampi costituenti il parco fotovoltaico;
- Collegamento elettrico AT tra il parco fotovoltaico e il punto di consegna di Terna (futura stazione di trasformazione SE 380/150/36 kV)

L'impianto agrivoltaico in progetto prevede l'installazione a terra, su terreno di estensione totale pari a 1.050.302 m² attualmente a destinazione agricola, di pannelli fotovoltaici (moduli) in silicio monocristallino della potenza unitaria di 615 Wp.

I pannelli fotovoltaici hanno dimensioni 2.465 x 1.134 mm, incapsulati in una cornice di alluminio anodizzato dello spessore di 35 mm, per un peso totale di 30,6 kg ognuno.

I trackers su cui sono montati i pannelli sono realizzati in acciaio al carbonio galvanizzato, resistente alla corrosione, e sono mossi da un motorino magnetico passo-passo. Le strutture dei trackers sono costituite da pali verticali infissi al suolo e collegati da una trave orizzontale diretta secondo l'asse nord-sud (mozzo) inserita all'interno di cuscinetti appositamente progettati per consentirne la rotazione lungo l'arco solare (asse est-ovest). Ogni tracker è dotato di un motorino a vite senza fine, che trasmette il moto rotazionale al mozzo. L'altezza al mozzo delle strutture è di 2,26 m dal suolo; l'angolo di rotazione del mozzo è di $\pm 45^\circ$ rispetto all'orizzontale. La motorizzazione del mozzo è alimentata da un kit integrato comprendente un piccolo modulo fotovoltaico dedicato, una batteria di accumulo e non necessita di alimentazione esterna.

Le strutture fisse saranno realizzate con pali in acciaio zincato infissi nel terreno con passo e mutua distanza costanti. La lunghezza dei pali infissi è commisurata alle condizioni di carico specifiche dell'impianto (carichi di neve e vento) e alle caratteristiche di portanza del terreno interessato dall'infissione.

Ciascun palo sarà equipaggiato con un ritto verticale in acciaio zincato di lunghezza adeguata al fine di consentire la posa di profili metallici diagonali, inclinati sull'orizzontale dell'angolo di tilt di 25° , sui quali posare i binari metallici longitudinali

Impianto Agrivoltaico Integrato Ecocompatibile "BARRIERA NOCE" 50 MWp - Caltanissetta (CL) ALTA CAPITAL 15 srl

di supporto dei pannelli fotovoltaici. I pannelli saranno ancorati ai binari tramite opportuni morsetti di fissaggio.

Le strutture fisse di supporto dei moduli rispettano le disposizioni prescritte dalle Norme CNR-UNI, circolari ministeriali, etc. riguardanti le azioni dei fenomeni atmosferici e le Norme vigenti riguardanti le sollecitazioni sismiche.

Le strutture fisse che sostengono i moduli fotovoltaici verranno posizionate in file contigue, compatibilmente con le caratteristiche piano altimetriche puntuali del terreno; la distanza tra le file è stata valutata, al fine di evitare mutui ombreggiamenti tra i moduli, di circa 7,40 m agli assi.

Gli inverter, ABB PVS-175-TL, hanno dimensioni approssimativamente pari a 867 x 1086 x 419 mm e saranno collocati al di sotto dei tavoli dei pannelli su basamento a terra.

Le cabine MT hanno dimensioni, approssimate per eccesso, di 18,0 x 2,5 m, e sono costituite da moduli prefabbricati per l'alloggiamento degli arredi di cabina (interruttori, quadri, inverter, trasformatori BT/MT, cavedi).

L'impianto di trasformazione MT/AT, costituito da un'unica stazione di trasformazione di utenza MT/AT con un trasformatore in resina 0,8/36 kV/kV che innalzerà la tensione da 800V a 36 kV. Il punto consegna MT per SA (Servizi Ausiliari) sarà all'interno alla suddetta stazione occupando una superficie di circa 17 m².

Ai fini dello stoccaggio dei materiali di consumo, ricambi, attrezzi e mezzi d'opera, si è previsto un deposito di 160 mq di forma rettangolare con una tettoia esterna adiacente di 48 mq, attiguo alla *control room* e alloggio custode per complessivi 80 mq.

L'energia prodotta dall'impianto sarà veicolata in uscita dalla stazione utente MT/AT, mediante un cavidotto AT interrato, alla sezione 36 kV di una nuova stazione elettrica di trasformazione (SE) 380/150/36 kV della RTN, da inserire in entra – esce sul futuro elettrodotto RTN a 380 kV della RTN "Chiaromonte Gulfi – Ciminna", previsto nel Piano di Sviluppo Terna, cui raccordare la rete AT afferente alla SE RTN di Caltanissetta.

Dal punto di vista elettrico, l'impianto nel suo complesso è funzionalmente diviso in n. 9 blocchi da circa 4 MWp di potenza installata.

Impianto Agrivoltaico Integrato Ecocompatibile "BARRIERA NOCE" 50 MWp - Caltanissetta (CL) ALTA CAPITAL 15 srl

Ogni blocco, formato da diversi moduli costituenti le stringhe, è collegato ad un inverter con la funzione di trasformare la corrente continua prodotta dai moduli fotovoltaici in corrente alternata.

I quadri di parallelo in BT di campo sono a loro volta inseriti nelle cabine MT, al cui interno avviene la trasformazione della corrente alternata da bassa tensione (BT) a media tensione (MT).

Le cabine MT sono a loro volta collegate in parallelo in una cabina di raccolta MT posta all'interno della stazione utente dove, tramite un trasformatore MT/AT, l'energia prodotta dall'impianto agrivoltaico, viene trasformata in alta tensione (AT) per essere poi veicolata sulla RTN in altissima tensione (AAT).

I cavidotti delle linee BT e MT e AT sono tutti interni all'impianto agrivoltaico.

I cavidotti BT prevedono delle sezioni di scavo per l'alloggiamento di 70 cm di profondità per 40 cm di larghezza.

I cavidotti MT prevedono delle sezioni di scavo per l'alloggiamento di 100 cm di profondità per 70 cm di larghezza.

Il cavidotto AT ha una sezione di scavo di 150 cm per 70 cm.

L'impianto sarà dotato di viabilità interna e perimetrale, accessi carrabili, recinzione perimetrale, sistema di illuminazione e videosorveglianza.

Gli accessi carrabili saranno costituiti da cancelli a due ante in pannellature metalliche, larghi 6 m e montati su pali in acciaio fissati al suolo con plinti di fondazione in cls armato collegati da cordolo.

La recinzione perimetrale sarà realizzata con rete in acciaio zincato plastificata verde alta 1,8 m, collegata a pali di acciaio preverniciato verde alti 3,0 m infissi direttamente nel suolo per una profondità di 0,6 m. Al fine di permettere alla piccola fauna presente nella zona di utilizzare l'area di impianto la recinzione perimetrale sarà posta ad un'altezza di 0,2 m dal suolo.

La viabilità perimetrale sarà larga circa 3 m, quella interna sarà larga 5 m; entrambi i tipi di viabilità saranno realizzate in battuto e ghiaia (materiale inerte di cava a diversa

Impianto Agrivoltaico Integrato Ecocompatibile "BARRIERA NOCE" 50 MWp - Caltanissetta (CL) ALTA CAPITAL 15 srl

granulometria). La viabilità di accesso esterno alla stazione utente avrà le stesse caratteristiche di quella perimetrale e interna dell'impianto.

Il sistema di illuminazione e videosorveglianza sarà montato su pali in acciaio zincato fissati al suolo con plinto di fondazione in cls armato. I pali avranno una altezza massima di 3,5 m, saranno dislocati ogni 40 m circa di recinzione e su di essi saranno montati i corpi illuminanti (che si attiveranno in caso di allarme/intrusione) e le videocamere del sistema di sorveglianza. I cavi di collegamento del sistema saranno alloggiati nello scavo perimetrale già previsto per il passaggio dei cavidotti dell'impianto agrivoltaico.

Nella fase di funzionamento dell'impianto non sono previsti consumi di energia, eccezion fatta per il sistema di illuminazione e videosorveglianza che avrà una sua linea di alimentazione elettrica tradizionale.

Le apparecchiature di conversione dell'energia generata dai moduli (inverter e trasformatori), nonché i moduli stessi, non richiedono fonti di alimentazione elettrica.

Il funzionamento dell'impianto agrivoltaico non richiede ausilio o presenza di personale addetto, tranne per le eventuali operazioni di riparazione guasti o manutenzioni ordinarie e straordinarie.

Con cadenza programmata sarà necessario provvedere alla pulizia dell'impianto, che consiste in due operazioni essenziali:

- lavaggio dei pannelli fotovoltaici per rimuovere lo sporco naturalmente accumulatosi sulle superfici captanti (trasporto eolico e meteorico);
- gestione della vegetazione presente all'interno dell'area del parco agrivoltaico.

La gestione della vegetazione del campo si articolerà in diverse fasi per garantire indiscutibili benefici ecologici, grazie all'adozione di un approccio sistematico ed impostato su basi agronomiche, secondo criteri di natura agrotecnica, paesaggistica ed ecologica. Inoltre attraverso partnership con affidamento ad aziende zootecniche locali che si occuperanno di coltivare foraggi appartenenti all'habitat 6220* Percorsi substeppici di graminacee e piante annue dei Thero-Brachypodietea, in regime biologico, cioè senza l'ausilio di fertilizzanti minerali, di diserbanti e di prodotti fitosanitari, in associazione al pascolo, come in avanti descritto.

Impianto Agrivoltaico Integrato Ecocompatibile "BARRIERA NOCE" 50 MWp - Caltanissetta (CL) ALTA CAPITAL 15 srl

Sulle fasce di terreno tra le file dei pannelli fotovoltaici, aventi corridoio utile (3/3,5 m) alla lavorazione delle macchine agricole, al primo anno di impianto, verranno seminate, nel periodo invernale, essenze foraggere autoctone adatte al contesto pedoclimatico interessato, ovvero leguminose eventualmente in consociazione con graminacee. La semina viene preceduta dalla lavorazione superficiale del terreno per la preparazione del letto di semina attraverso l'ausilio di coltivatore/tiller idropneumatico portato. Tale operazione svolge la duplice funzione di, preparare il letto di semina ed al contempo eliminare meccanicamente le erbe infestanti, evitando dunque il ricorso a prodotti chimici di diserbo. La scelta delle specie da utilizzare si basa sulla consultazione dell'elenco dell'area classificata come 6220*: Percorsi substeppici di graminacee e piante annue dei Thero-Brachypodietea. Le specie leguminose da impiegare potranno essere il trifoglio (*Trifolium* spp), *Ononis ornithopodioides*, *Coronilla scorpioides* e *Ornithopus compressus*. Tra le graminacee *Hyparrhenia hirta*, *Dactylis hispanica*, (erba mazzolina), *Poa bulbosa*, (gramigna), *Trisetaria aurea* (gramigna dorata) e *Stipa capensis*.

E' possibile sostenere il mantenimento dell'Habitat ripristinato, attraverso un pascolo permanente della durata pari a tutto il periodo dell'impianto fotovoltaico, in modo tale da garantire la riproduzione naturale delle specie.

Negli anni successivi, nel caso in cui, per motivazioni ambientali o di altro genere, il pascolo permanente non sia stato regolare, sarà possibile effettuare uno sfalcio del foraggio ed il condizionamento in una andana centrale del cotico erboso, attraverso l'ausilio di una falcia condizionatrice frontale.

Dopo un periodo pari ad 1 settimana/10 giorni, attraverso l'ausilio della rotoimballatrice, si provvederà al raccolto del foraggio, che verrà pressato in rotoballe.

In entrambi i casi, se necessario, negli anni successivi al primo, potranno effettuarsi trasemine di rinfoltimento delle essenze.

Le leguminose sono in grado di fissare l'azoto atmosferico (N₂) in N ammoniacale (NH₄⁺) utilizzabile dalle piante; tale caratteristica permette di conferire sostanze minerali nutritive utili allo sviluppo delle piante senza apporto esterno di fertilizzanti di sintesi.

Nel periodo gennaio/marzo, in relazione alle condizioni pedoclimatiche, il prato potrà essere adibito al pascolo senza comprometterne la futura ricrescita, conferendo al

Impianto Agrivoltaico Integrato Ecocompatibile "BARRIERA NOCE" 50 MWp - Caltanissetta (CL) ALTA CAPITAL 15 srl

contempo un ulteriore supporto di fertilizzante organico naturale proveniente dalle deiezioni animali.

Le operazioni di lavaggio dei pannelli, invece, saranno effettuate con un trattore di piccole dimensioni equipaggiato con una lancia in pressione e una cisterna di acqua demineralizzata. Il trattore passerà sulla viabilità di impianto e laverà i pannelli all'occorrenza. L'azione combinata di acqua demineralizzata e pressione assicurerà una pulizia ottimale delle superfici captanti evitando così sprechi di acqua potabile nonché il ricorso a detergenti e sgrassanti. Tali operazioni di lavaggio costituiranno anche irrigazione dei terreni e grazie alla parziale ombreggiatura durante l'evoluzione solare nella giornata, contribuiranno a una valida lotta alla desertificazione delle aree sin oggi in essere.

Tutte le operazioni di manutenzione e riparazione di natura elettrica saranno effettuate da ditte specializzate, con proprio personale e mezzi, con cadenze programmate o su chiamata del gestore dell'impianto.

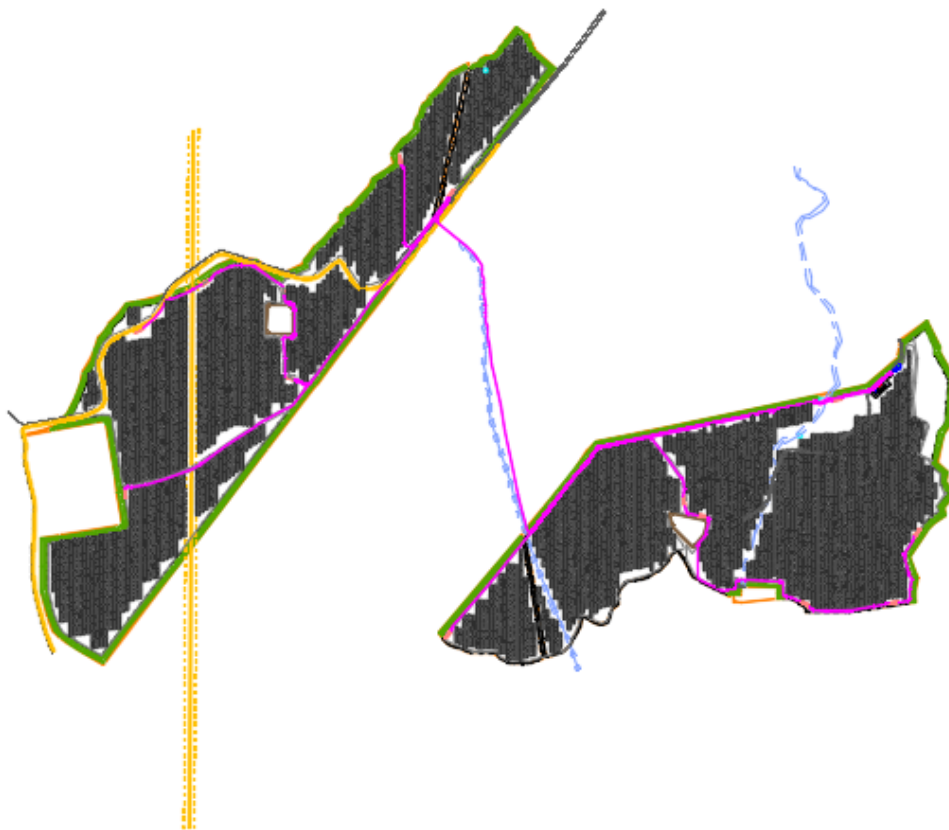


Figura 6 Layout dell'impianto

3.2 Materiali e risorse naturali impiegate

La superficie totale dei terreni in disponibilità della ALTA CAPITAL 15 s.r.l. per la realizzazione del presente progetto è di 1.050.302 m². Della superficie disponibile, quella effettivamente occupata dalle installazioni di progetto è riconducibile alla proiezione in pianta dei moduli fotovoltaici e all'area di sedime dei quadri di campo, cabine MT e sottostazione utente. Per quanto riguarda la proiezione in pianta dei moduli fotovoltaici montati su strutture ad inseguimento (tracker), in configurazione bifilare, con asse di rotazione Nord-Sud e con inclinazione Est-Ovest compresa tra +/- 45°, si sceglie come posizione proiettata sull'orizzontale quella massima, ovvero quella assunta quando l'angolo di inclinazione del pannello è pari a zero. In merito alla proiezione in pianta dei moduli fotovoltaici montati su strutture fisse al suolo, si assume come posizione proiettata, quella sull'orizzontale.

Con questa assunzione di base, la superficie occupata dall'impianto si attesta intorno 25,05% della superficie totale disponibile, come meglio descritto nella tabella sotto riportata:

RIEPILOGO SUPERFICI COPERTE			
NPF	Moduli fotovoltaici	85.700	-
NTR1	Cabine di trasformazione BT/MT	14	-
NCCD	Numero di cabine di consegna del distributore	1	-
NTR2	Cabine di trasformazione servizi ausiliari	0	-
NSSE	SSE 60 MVA	0	-
SSE	SSE 40 MVA e di Parallelo	1	-
APF	Area Singolo modulo (massima)	2,73	<i>mq</i>
ATR1	Area Cabine MT	630	<i>mq</i>
ATR2	Area Cabine servizi ausiliari	17	<i>mq</i>
SM	Superficie totale di impronta dei moduli	234.310	<i>mq</i>
SC-NSSE	Superficie impronta SE 40 MVA	1.671	<i>mq</i>
SS	superficie deposito	160	<i>mq</i>
STD	superficie tettoia deposito	48	<i>mq</i>
SCR	superficie control room	80	<i>mq</i>
SV	Viabilità	26.211	<i>mq</i>
SCOP	Superficie totale coperta	263.127	<i>mq</i>
SCOM	Superficie totale comparto	1.050.302	<i>mq</i>
AV	Aree vincolate	34.782	<i>mq</i>
SCOMN	Superficie comparto netta	1.015.520	<i>mq</i>

IC	indice di copertura	25,05%	-
----	---------------------	--------	---

La viabilità di impianto avrà le seguenti caratteristiche:

Riepilogo viabilità			
Viabilità perimetrale			
LASCVP	Larghezza viabilità perimetrale	3	m
LVP	Lunghezza viabilità perimetrale	5995	m
SVP	Superficie viabilità perimetrale	17983,86	mq
VRMGP	Volume rilevato in misto granulare VP	7193,54	mc
Viabilità interna			
LASCVI	Larghezza viabilità interna	5	m
LVI	Lunghezza viabilità interna	1242	m
SVI	Superficie viabilità interna	6207,62	mq
VRMGI	Volume rilevato in misto granulare VI	2483,05	mc
Viabilità principale accesso alla sottostazione di trasformazione			
LASCVPR	Larghezza viabilità principale	7	m
LVPR	Lunghezza viabilità principale	0	m
SVPR	Superficie viabilità principale		mq
VSVPR	Volume scavo viabilità principale	0,00	mc
VRMGP	Volume rinterro misto granulare VP	0,00	mc
Viabilità perimetrale alla sottostazione di trasformazione			
LASCVPR	Larghezza viabilità principale	7	m
LVPR	Lunghezza viabilità principale	288	m
SVPR	Superficie viabilità principale	2019,36	mq
VRMGP	Volume rilevato in misto granulare VP	1211,61	mc
VSB	Volume strato di base	201,94	mc
VB	Volume Binder	141,35	mc
VSU	Volume Strato di usura	60,58	mc
VSVP	Volume scavo viabilità perimetrale		mc
VSVI	Volume scavo viabilità interna		mc
VRMGP	Volume rinterro misto granulare VP		mc
VRMGI	Volume rinterro misto granulare VI		mc

Per la loro realizzazione si prevede: la compattazione del piano di posa del sedime stradale su cui, successivamente, sarà realizzato il rilevato stradale con materiale di cava a diversa granulometria fino al raggiungimento delle quote di progetto del piano stradale. Analogo discorso vale per la strada di accesso esterno alla sottostazione utente. Nel complesso, la realizzazione delle viabilità di impianto comporterà l'utilizzo di 15775,1 m³ di inerte di cava a granulometria variabile.

Impianto Agrivoltaico Integrato Ecocompatibile "BARRIERA NOCE" 50 MWp - Caltanissetta (CL) ALTA CAPITAL 15 srl

Lo scavo per l'alloggiamento dei cavidotti BT dell'impianto comporterà la rimozione di circa 6800,27 m³ di terreno.

Lo scavo per l'alloggiamento dei cavidotti MT dell'impianto comporterà la rimozione di circa 2417,14 m³ di terreno.

Oltre il 93% del terreno escavato per i cavidotti BT e MT sarà riutilizzato per il riempimento dello scavo; la restante parte sarà utilizzata nell'impianto per rimodellamenti puntuali durante l'installazione delle strutture porta pannelli e delle cabine.

Lo scavo per l'alloggiamento dei cavidotti AT per le connessioni del parco agrivoltaico è di circa 2.625m³ di terreno.

Oltre il 97% del terreno escavato per il cavidotto AT sarà riutilizzato per il riempimento dello scavo; la restante parte sarà utilizzata nell'impianto per rimodellamenti puntuali durante l'installazione delle strutture portapannelli e delle cabine.

La recinzione, che sarà posizionata lungo il perimetro interno della fascia alberata al fine di proteggere l'impianto agrivoltaico in esame, sarà realizzata in rete metallica a maglia romboidale con guaina verde. Si precisi che essa avrà come sostegni dei pali verniciati in verde scuro, che garantiranno una maggiore integrazione con l'ambiente circostante. Inoltre tale recinzione sarà collocata ad un'altezza di 20 cm dal suolo allo scopo di consentire il passaggio della piccola fauna.

L'impianto di illuminazione e videosorveglianza prevede l'installazione di pali in acciaio zincato distanziati l'uno dall'altro in media di 40 m. Ogni palo sarà corredato di plinto di fondazione, corpo illuminante e telecamera e relativi cablaggi.

Le altre risorse e materiali impiegati comprendono i moduli fotovoltaici, l'acciaio per i sostegni e la relativa carpenteria, le strutture prefabbricate delle cabine con i relativi cavidotti, i materiali per i plinti di fondazione dei pali di videosorveglianza e dei cancelli (calcestruzzo, sabbia, inerti e acqua, ferri di armatura).

Tali materiali saranno forniti direttamente dalla ditta installatrice, e non sono preventivamente computabili, fatta eccezione per il numero dei moduli fotovoltaici che, come già descritto, ammonterà a 85.700 unità.

È opportuno precisare che, delle risorse naturali impiegate, la parte riferita alla occupazione o sottrazione di suolo è in gran parte teorica: il terreno sottostante i pannelli infatti rimane libero e allo stato naturale, così come il soprasuolo dei cavidotti.

Impianto Agrivoltaico Integrato Ecocompatibile “BARRIERA NOCE” 50 MWp - Caltanissetta (CL) ALTA CAPITAL 15 srl

In definitiva, solo la parte di suolo interessata dalle viabilità di impianto e dalle cabine risulta, a progetto realizzato, modificata rispetto allo stato naturale *ante operam*.

Durante la fase di funzionamento dell’impianto è previsto l’utilizzo di limitate risorse e materiali.

Considerato che le operazioni di manutenzione e riparazione impiegheranno materiali elettrici e di carpenteria forniti direttamente dalle ditte appaltatrici, l’unica risorsa consumata durante l’esercizio dell’impianto è costituita dall’acqua demineralizzata usata per il lavaggio dei pannelli.

3.3 Tipologia delle azioni e/o opere

Attività necessarie alla realizzazione dell’opera

Per la realizzazione dell’opera è necessario svolgere le seguenti attività:

a) Opere di regimentazione

Secondo quanto si evince dal Servizio di consultazione (WMS) del PAI Regione Siciliana - Siti di attenzione geomorfologica, il territorio del campo agrivoltaico non è interessato da siti di attenzione nel territorio dell’impianto agrivoltaico integrato ecocompatibile. Dove per “Sito di attenzione” si intende qualsiasi sito che necessiti di studi e approfondimenti relativi alle condizioni geomorfologiche e/o idrauliche per la determinazione del relativo livello di pericolosità, come si evince dal Piano stralcio di distretto per l’Assetto Idrogeologico (PAI).

Secondo quanto si evince dal Servizio di consultazione (WMS) del PAI Regione Siciliana - Dissesti geomorfologici si evince che il territorio adibito all’impianto agrivoltaico integrato ecocompatibile non è interessato da dissesti se non in zone limitrofe ad esso:

- Dissesto attivo dovuto ad “Erosione accelerata” identificato con la sigla 063-2CL-050;
- Dissesto attivo dovuto a “Frana complessa” identificato con la sigla 063-2CL-051;

Impianto Agrivoltaico Integrato Ecocompatibile “BARRIERA NOCE” 50 MWp - Caltanissetta (CL) ALTA CAPITAL 15 srl

- Dissesto attivo dovuto ad “Erosione accelerata” identificato con la sigla 063-2CL-052;
- Dissesto attivo dovuto ad “Erosione accelerata” identificato con la sigla 063-2CL-053;

Non sono riconducibili nella zona fenomeni franosi dovuti a crollo e/o ribaltamento, colamento rapido e/o lento, sprofondamento, scorrimento, espansione laterale o deformazione gravitativa, area a franosità diffusa, deformazione superficiale lenta, calanco.

La zona del campo agrivoltaico si trova in parte all'interno del bacino idrografico denominato “*Fiume Platani*” designato con codice R 19 063.

Per quanto riguarda il rischio geomorfologico, dalla presa visione del Servizio di consultazione (WMS) PAI Regione Siciliana, si evince che il territorio del campo agrivoltaico non è interessato da tale criticità.

Per quanto riguarda la pericolosità geomorfologica, dalla presa visione del Servizio di consultazione (WMS) PAI Regione Siciliana si evince che il territorio del campo agrivoltaico non è interessato da tale criticità tranne che nelle regioni di spazio coincidenti al dissesto geomorfologico. Le regioni interessate sono classificate dai seguenti livelli di pericolosità geomorfologica (considerando una scala da 1 a 4):

- Pericolosità geomorfologica di livello 2 nell'area identificata con la sigla 063-2CL-050;
- Pericolosità geomorfologica di livello 3 nell'area identificata con la sigla 063-2CL-051;
- Pericolosità geomorfologica di livello 1 nell'area identificata con la sigla 063-2CL-052;
- Pericolosità geomorfologica di livello 1 nell'area identificata con la sigla 063-2CL-053.

In fase di progettazione dell'intervento si è deciso apportare miglioramenti alla parte di area interessata da dissesto e da pericolosità geomorfologica attraverso opere di bonifiche e regimentazione delle acque. Per il restante territorio del campo agrivoltaico non è

Impianto Agrivoltaico Integrato Ecocompatibile "BARRIERA NOCE" 50 MWp - Caltanissetta (CL) ALTA CAPITAL 15 srl

necessario prevedere la realizzazione di interventi di regimentazione delle acque piovane a monte né di stabilizzazione delle coltri terrigene mobilitate, in quanto la zona non presenta altri fenomeni franosi attivi.

b) Installazione di recinzione

Per motivi di sicurezza si prevede di recintare il campo con rete metallica plastificata a maglia sciolta, sostenuta da montanti metallici. Si propone di posare la recinzione metallica ad un'altezza dal suolo sufficiente affinché la fauna di piccola stazza possa transitare indisturbata ed evitare l'effetto barriera e la frammentazione degli habitat. Tale altezza potrebbe essere di circa 20 cm dal suolo. L'attività di recinzione dell'area non determina effetti significativi su nessuna delle componenti ambientali. Per quanto riguarda gli aspetti legati alla componente "Natura e biodiversità", i possibili effetti negativi dovuti all'interruzione della continuità ambientale (il cosiddetto effetto barriera sulla fauna e frammentazione degli habitat) che potrebbero verificarsi in prossimità dei margini di transizione tra due ambienti ad ecologia diversa, vengono ovviati da un'opportuna collocazione della recinzione.

L'indice di compatibilità ambientale di questa attività determina una classe di compatibilità media. E' bene precisare che il raggiungimento di tale valore è dovuto essenzialmente al contributo - in termini di impatto ambientale - ascrivibile alle attività connesse all'utilizzo di mezzi meccanici e che è circoscritta spazialmente all'area di intervento e limitata al tempo di realizzazione dell'attività in esame.

c) preparazione scavo perimetrale e cabina

L'indice di compatibilità ambientale relativo a questa attività è buono in quanto il contesto ambientale e territoriale dell'area interessata sono tali da sostenere tale attività. E' opportuno, tuttavia, rilevare che potrebbero esserci effetti ambientali connessi all'utilizzo di mezzi meccanici (inquinamento atmosferico, consumi energetici, inquinamento acustico, produzione di rifiuti) che, per la natura dell'intervento considerato, è limitato sia dal punto di vista spaziale sia da quello temporale.

d) montaggio sistema antintrusione

La realizzazione di questa attività non determina nessun impatto ambientale.

e) infissaggio sostegni per strutture metalliche FV

Impianto Agrivoltaico Integrato Ecocompatibile "BARRIERA NOCE" 50 MWp - Caltanissetta (CL) ALTA CAPITAL 15 srl

La scelta dei pali infissi in acciaio, rispetto all'utilizzo di fondazioni in cemento armato, è finalizzata essenzialmente ad una riduzione dell'impatto sul terreno e ad una più agevole rimozione al momento della dismissione dell'impianto. I pali proposti per le fondazioni, infatti, verranno introdotti e fissati sul terreno senza ricorrere all'utilizzo di calcestruzzo, ma semplicemente conficcandoli a terra tramite l'utilizzo di una macchina specifica ("battipali"). Tale tecnologia è utilizzata nel mondo dell'ingegneria ambientale e dell'eco-edilizia al fine di non alterare le caratteristiche naturali dell'area soggetta all'intervento. L'indice di compatibilità ambientale relativo a questa attività è ritenuto considerevolmente elevato.

f) esecuzione scavi e posa tubi interrati

E'opportuno rilevare che gli effetti ambientali connessi all'esecuzione di scavi e posa di tubi è dovuto all'utilizzo di mezzi meccanici (inquinamento atmosferico, consumi energetici, inquinamento acustico). L'intervento considerato è limitato sia dal punto di vista spaziale sia da quello temporale. L'indice di compatibilità ambientale relativo a questa attività è contenuto, ma può essere considerato tra i più elevati della fase di cantiere.

g) montaggio strutture

La realizzazione e il montaggio delle strutture di supporto dei pannelli fotovoltaici non determinano impatti ambientali significativi. In relazione alla produzione di rifiuti, essi saranno avviati a smaltimento secondo le modalità previste dalla normativa vigente e, ove possibile, recuperati per essere riusati o riciclati, secondo i principi della minima produzione di rifiuti e del massimo riciclaggio. In relazione alla generazione di rumore, tale impatto ambientale, considerata la tipologia e la durata dell'attività, può essere considerato trascurabile.

h) montaggio pannelli

L'esecuzione di questa attività determina un impatto complessivo di modeste entità, imputabile alla trasformazione territoriale e al conseguente impatto ambientale di tipo visivo. Le mitigazioni previste nel progetto proposto consistono nella schermatura fisica dell'impianto agrivoltaico attraverso piantumazioni arboree lungo tutto il perimetro del campo.

i) installazione cabina

Anche l'attività di posizionamento della cabina non determina particolari impatti sulle componenti ambientali analizzate. Non si ritengono necessarie specifiche misure di protezione e/o mitigazione ambientale.

j) esecuzione elettrica cabina

La realizzazione di questa attività non determina nessun significativo impatto ambientale.

k) allacciamenti in campo

La realizzazione di questa attività non determina nessun impatto ambientale rilevabile.

l) sistemazione finale terreno

In termini di impatto ambientale, l'attività di sistemazione finale del terreno è connessa all'utilizzo di mezzi meccanici ed è circoscritta spazialmente all'area di intervento e limitata al tempo di realizzazione dell'attività in esame. In questa fase sono ricomprese le attività di "sgombero" dall'area degli imballi e dei materiali di risulta accumulati, che determinano un lieve ulteriore peggioramento delle componenti ambientali direttamente collegate all'utilizzo di mezzi di trasporto e meccanici; ciò non desta, tuttavia, particolari preoccupazioni in quanto si tratta di attività il cui svolgimento è limitato alla parte finale del cantiere. L'indice di compatibilità ambientale di questa attività determina una classe di compatibilità media.

m) allacciamenti rete

In termini di impatto ambientale l'attività di allacciamento alla rete è connessa all'utilizzo di mezzi meccanici (inquinamento atmosferico, consumi energetici, inquinamento acustico) che, per la natura dell'intervento considerato, è limitato sia dal punto di vista spaziale sia da quello temporale.

n) collaudi

La realizzazione di questa attività non determina nessun impatto ambientale rilevabile.

Tempi necessari

Impianto Agrivoltaico Integrato Ecocompatibile "BARRIERA NOCE" 50 MWp - Caltanissetta (CL) ALTA CAPITAL 15 srl

Ricevute tutte le autorizzazioni e le concessioni relative al nuovo impianto, i tempi di realizzazione delle opere necessarie saranno in linea di massima brevi. I tempi sono condizionati dalla posa in opera delle strutture portanti dei moduli. Per quanto concerne la movimentazione dei materiali e l'accesso al sito, verrà utilizzata la viabilità esistente, così da limitare i costi e rendere minimo l'impatto con l'ambiente circostante. Sarà comunque stilato un programma cronologico delle operazioni prima dell'inizio dei lavori, dove saranno rese chiare le operazioni prioritarie e le responsabilità della direzione degli stessi.

Cronoprogramma in allegato I

3.3 Tipologia e quantità dei rifiuti ed emissioni prodotte

3.3.1 Fase di costruzione

Nella fase di costruzione dell'impianto, la cui durata è stimata in circa 37 settimane. Nel periodo del lavoro si avranno delle emissioni in atmosfera generate dall'utilizzo delle macchine operatrici di cantiere.

Le operazioni preliminari di preparazione del sito prevedono la verifica catastale dei confini e il tracciamento della recinzione d'impianto così come autorizzata.

Successivamente, a valle di un rilievo topografico, verranno delimitate e livellate le parti di terreno che hanno dislivelli non compatibili con l'allineamento del sistema pannello.

Concluso il livellamento, si procederà alla installazione dei supporti dei moduli. Tale operazione viene effettuata con piccole trivelle da campo, mosse da cingoli, che consentono una agevole e efficace infissione dei montanti verticali dei supporti nel terreno, fino alla profondità necessaria a dare stabilità alla fila di moduli.

Il corretto posizionamento dei pali di supporto è attuato mediante stazioni di misura GPS, essendo la tolleranza di posizionamento dell'ordine del cm.

Successivamente vengono sistemate e fissate le barre orizzontali di supporto.

Montate le strutture di sostegno, si procederà allo scavo del tracciato dei cavidotti e alla realizzazione delle platee per le cabine di campo.

Impianto Agrivoltaico Integrato Ecocompatibile "BARRIERA NOCE" 50 MWp - Caltanissetta (CL) ALTA CAPITAL 15 srl

Le fasi finali prevedono, a meno di dettagli da definire in fase di progettazione esecutiva, il montaggio dei moduli, il loro collegamento e cablaggio, la posa dei cavidotti interni al parco e la ricopertura dei tracciati.

Dato il raggruppamento in blocchi dell'impianto, legato alla soluzione tecnologica scelta, le installazioni successive al livellamento del terreno procederanno in serie, ovvero si installerà completamente un blocco e poi si passerà al successivo.

Data l'estensione del terreno e le modalità di installazione descritte, si prevede di utilizzare aree interne al perimetro per il deposito di materiali e il posizionamento delle baracche di cantiere.

Tali aree saranno delimitate da recinzione temporanea, in rete metallica, idoneamente segnalate e regolamentate, e saranno gestite e operate sotto la supervisione della direzione lavori.

L'accesso al sito avverrà utilizzando l'esistente viabilità locale, che non necessita di aggiustamenti o allargamenti e risulta adeguata al transito dei mezzi di cantiere.

A installazione ultimata, il terreno verrà ripristinato, ove necessario, allo stato naturale.

Per le lavorazioni descritte è previsto un ampio ricorso a manodopera e ditte locali.

Di seguito si riporta una lista sequenziale delle operazioni previste per la realizzazione dell'impianto e la sua messa in produzione.

Fatta eccezione per le opere preliminari, tutte le altre operazioni presentano un elevato grado di parallelismo, in quanto si prevede di realizzare l'impianto per lotti.

Opere preliminari:

- rilievo e quote
- realizzazione recinzioni perimetrali
- predisposizione Fornitura Acqua e Energia
- direzione Approntamento Cantiere
- delimitazione area di cantiere e segnaletica

Opere civili:

Impianto Agrivoltaico Integrato Ecocompatibile "BARRIERA NOCE" 50 MWp - Caltanissetta (CL) ALTA CAPITAL 15 srl

- opere di apprestamento Terreno
- realizzazione Viabilità Interna
- realizzazione Cemento per basamenti cabine
- realizzazione Basamenti e posa Prefabbricati
- realizzazione alloggiamento gruppo di conversione
- realizzazione area di sedime sottostazione utente

Opere elettromeccaniche:

- montaggio strutture metalliche
- montaggio moduli fotovoltaici
- posa cavidotti MT e Pozzetti
- posa cavi MT / Terminazioni Cavi
- posa cavi BT in CC / AC
- cablaggio stringhe
- installazione Inverter
- collegamenti QCC-INV-QCA - DC-Inverter
- installazione Trasformatori MT/BT
- installazione Quadri di Media
- lavori di Collegamento
- collegamento alternata
- collegamento sottostazione utente

Montaggio sistema di monitoraggio;

Montaggio sistema di videosorveglianza;

Collaudi/commissioning:

- collaudo cablaggi

Impianto Agrivoltaico Integrato Ecocompatibile "BARRIERA NOCE" 50 MWp - Caltanissetta (CL) ALTA CAPITAL 15 srl

- collaudo quadri
- collaudo inverter
- collaudo sistema montaggio
- collaudo sottostazione utente

Fine Lavori;

Collaudo finale;

Connessione in rete;

Dichiarazione di entrata in esercizio.

Le sorgenti di emissione in atmosfera attive nella fase di cantiere possono essere distinte in base alla natura del possibile contaminante in: sostanze chimiche inquinanti e polveri.

Le sorgenti di queste emissioni sono:

- gli automezzi pesanti da trasporto,
- i macchinari operatori da cantiere,
- i cumuli di materiale di scavo,
- i cumuli di materiale da costruzione.
-

Le polveri saranno prodotte dalle operazioni di:

- scavo e riporto per il livellamento dell'area cabine;
- scavo e riporto per il livellamento delle trincee cavidotti;
- battitura piste viabilità interna al campo;
- movimentazione dei mezzi utilizzati nel cantiere.

Impianto Agrivoltaico Integrato Ecocompatibile "BARRIERA NOCE" 50 MWp - Caltanissetta (CL) ALTA CAPITAL 15 srl

Per quanto riguarda invece le sostanze chimiche emesse in atmosfera, queste sono generate dai motori a combustione interna utilizzati: mezzi di trasporto, compressori, generatori.

Per le operazioni di cantiere, le emissioni veicolari possono essere stimate utilizzando la banca dati CORINAIR elaborata dall'Unione Europea.

Per i macchinari da cantiere ci si può riferire alla categoria 0808xx "*Other mobile sources & machinery – industry*". Per gli automezzi pesanti da trasporto, ci si può riferire alla categoria 070302 "*Diesel heavy duty vehicles*".

Per tutte le categorie di veicoli, i principali composti climalteranti emessi dal tubo di scarico durante il loro funzionamento e pertanto soggetti a regolamentazione sono essenzialmente:

- ossidi di azoto (NO_x);
- composti organici volatili non metanici (NM-VOC);
- monossido di carbonio (CO);
- particolato (PM).

Questi fattori di emissione sono espressi in g/kg di combustibile e riassunti nella tabella seguente:

g/kg combustibile	NO _x	NM-VOC	CO	PM
Macchinari da cantiere	48,8	7,08	15,8	5,73
Automezzi pesanti da trasporto	42,3	8,16	36,4	2,04

Una valutazione quantitativa degli impatti dovuti alle emissioni, di cui sopra si è descritta la tipologia, derivanti dalle attività di cantiere, si presenta assai difficoltosa in termini strettamente numerici.

Impianto Agrivoltaico Integrato Ecocompatibile "BARRIERA NOCE" 50 MWp - Caltanissetta (CL) ALTA CAPITAL 15 srl

Infatti, solo per le operazioni prettamente attinenti all'area di cantiere è possibile effettuare una circoscrizione temporale e spaziale definita, mentre le altre operazioni presentano una dispersione spaziale delle sorgenti e intermittenza delle emissioni.

Possono in ogni caso essere avanzate alcune considerazioni di merito che di seguito si esplicitano.

In merito all'innalzamento di polveri l'impatto che può aversi è di modesta entità, temporaneo, pressoché circoscritto all'area di cantiere e riguarda essenzialmente la deposizione sugli apparati fogliari della vegetazione circostante.

L'entità e il raggio dell'eventuale trasporto ad opera del vento e della successiva deposizione del particolato e delle polveri più sottili dipenderà dalle condizioni meteorologiche (in particolare direzione e velocità del vento al suolo) presenti nell'area nel momento dell'esecuzione di lavori.

Data la granulometria media dei terreni di scavo, si stima che non più del 10% del materiale particolato sollevato dai lavori possa depositarsi nell'area esterna al cantiere. L'impatto considerato è in ogni caso del tutto reversibile.

Il consumo di gasolio previsto per le varie attività di cantiere è stimato nei seguenti termini:

Consumo stimato di gasolio (kg)		Emissioni totali in kg			
		NO _x	VOC	CO	PM
Macchinari da cantiere	8.000	390.6	55.96	124.6	45.76
Automezzi pesanti da trasporto	8.000	338.6	64.92	288.8	16.42

Si ricorda che le emissioni calcolate e riportate nella tabella precedente sono solo in parte concentrate nell'area di cantiere.

Impianto Agrivoltaico Integrato Ecocompatibile "BARRIERA NOCE" 50 MWp - Caltanissetta (CL) ALTA CAPITAL 15 srl

Le emissioni dovute agli automezzi da trasporto sono in massima parte diffuse su un'area più vasta, dovuta al raggio di azione dei veicoli, con conseguente diluizione degli inquinanti e minor incidenza sulla qualità dell'aria.

Inoltre, gli impatti derivanti dall'immissione di tali sostanze sono facilmente assorbibili dall'atmosfera locale, sia per la loro temporaneità, sia per il grande spazio a disposizione per una costante dispersione e diluizione da parte del vento.

Si osserva infine che le emissioni sono circoscritte in un'area a densità abitativa pressoché nulla, per cui i modesti quantitativi di inquinanti atmosferici immessi interesseranno di fatto i soli addetti alle attività del cantiere e le componenti ambientali del sito.

Una considerazione analoga vale anche per gli eventuali effetti generati dall'inquinamento atmosferico sulle componenti biotiche.

La fase di costruzione dell'impianto comporterà anche delle emissioni di tipo acustico (rumore).

L'area di progetto ricade in un contesto di aperta campagna destinato per lo più ad attività agricole di tipo estensivo.

In merito al clima acustico, i terreni in esame, nonché le aree a questi immediatamente limitrofe, possono essere classificate in zona III – Aree di tipo misto, con limiti notturni e diurni pari rispettivamente a 50 e 60 dB(A).

La viabilità prossimale l'area di progetto è costituita da strade vicinali destinate prevalentemente al transito dei mezzi agricoli e privati.

Il clima acustico è quindi quello tipico di contesti rurali, con una preponderante componente di fondo naturale nelle giornate ventose e di brezza, e l'apporto giornaliero periodico del traffico locale e dei mezzi agricoli.

Di seguito si riportano gli aspetti più significativi per quello che concerne la valutazione acustica *ante operam*:

- l'area in oggetto, come brevemente accennato, è caratterizzata al contorno dalla sola presenza di aree agricole;

Impianto Agrivoltaico Integrato Ecocompatibile "BARRIERA NOCE" 50 MWp - Caltanissetta (CL) ALTA CAPITAL 15 srl

- durante i sopralluoghi si è potuto evidenziare come le uniche sorgenti di rumore siano relative alle attività agricole presenti al contorno. Le attività osservate sono state le seguenti:
 - transito di macchine agricole lungo la viabilità locale (trattori agricoli e rimorchi);
 - circolazione di macchine agricole in lavorazione nei campi (sfalci, dissodature e raccolta).
- il rumore derivante dalle varie attività agricole risulta essere l'unica fonte in grado di influenzare e comporre il clima acustico naturale dell'area in esame;
- nelle immediate vicinanze dell'area in progetto non sono presenti attività produttive e commerciali che si possano configurare come sorgenti di rumore;
- l'attività di produzione elettrica mediante pannelli fotovoltaici non prevede alcuna emissione acustica, pertanto in fase di esercizio, venendo a mancare sui medesimi terreni l'ordinaria attività agricola, si potrà ipotizzare una diminuzione dei livelli acustici medi di zona;
- le uniche attività rumorose saranno quelle legate alla fase di cantierizzazione.

Le valutazioni della rumorosità prodotta dal cantiere oggetto di studio sono state effettuate attraverso l'impiego dei dati forniti dallo studio del Comitato Paritetico Territoriale per la prevenzione infortuni, l'igiene e l'ambiente di lavoro di Torino e Provincia, ben condotto sul tema specifico e omologabile al progetto di Caltanissetta.

Lo studio si basa su una serie di rilievi fonometrici che hanno consentito di classificare dal punto di vista acustico 358 macchinari rappresentativi delle attrezzature utilizzate per la realizzazione delle principali attività cantieristiche.

Oltre alle caratteristiche dei singoli macchinari lo studio fornisce informazioni molto utili in merito alle usuali percentuali di impiego relative alle differenti lavorazioni.

Nel presente studio, per ogni lavorazione individuata secondo criteri generali, vengono indicati i macchinari prevalentemente utilizzati e le rispettive potenze sonore.

Impianto Agrivoltaico Integrato Ecocompatibile "BARRIERA NOCE" 50 MWp - Caltanissetta (CL) ALTA CAPITAL 15 srl

I macchinari che saranno impiegati nelle varie fasi di cantiere, sono riassunti nella Tabella seguente, dove vengono specificate le prestazioni rumorose, gli spettri di frequenze e le potenze.

Questi verranno considerati come sorgenti puntiformi e il funzionamento di tali macchinari è limitato alle sole ore diurne (16h).

Macchina	Lw	31.5	63	125	250	500	1K	2K	4K	8K	16K	Marca	Modello
	Db(A)	dB	dB	Db	dB	dB	dB	dB	dB	dB	dB		
Fase 1: Rimozione vegetazione													
Autogru(2,5t)	86,8	96	98,9	99,1	86,2	89,6	94,1	94,0	89,1	80,0	73,0	IVECO	Z 109-14
Motosega	92,5	81,1	86	92,8	90,3	93,2	96,5	94,3	99,2	94,6	90,1	Komatsu	G 310 TS
Bobcat	85,5	105,6	111,5	103,8	103,6	102,1	98,0	93,8	88,9	82,6	76,2	Melroe	Bobcat751
Fase 2: Posa recinzione													
Autogru(2,5t)	86,8	96	98,9	99,1	86,2	89,6	94,1	94,0	89,1	80,0	73,0	IVECO	Z 109-14
Bobcat	85,5	105,6	111,5	103,8	103,6	102,1	98,0	93,8	88,9	82,6	76,2	Melroe	Bobcat751
Avvitatore/Trapano	97,6	62,6	74,0	72,9	75,0	82,0	91,2	92,8	88,5	89,6	90,6	Bosch	GBH 2-20 SRE
Fase 3: Realizzazione cabine													
Bobcat	85,5	105,6	111,5	103,8	103,6	102,1	98,0	93,8	88,9	82,6	76,2	Melroe	Bobcat751
Betoniera	76,0	85,7	91,6	96,9	91,6	96,1	94,4	90,0	82,1	80,8	74,4	ICARDI	N.C.
Avvitatore/Trapano	97,6	62,6	74,0	72,9	75,0	82,0	91,2	92,8	88,5	89,6	90,6	Bosch	GBH 2-20 SRE
Saldatore (cannello ossiacetilenico)	82,2	70,3	80,4	77,1	71,2	74,6	75,5	76,8	80,0	81,6	84,5	N.C.	N.C.
Fase 4: Tracciamenti													
Bobcat	85,5	105,6	111,5	103,8	103,6	102,1	98,0	93,8	88,9	82,6	76,2	Melroe	Bobcat751
Fase 5: Posa basamenti in acciaio													
Macchina battipalo	88,0	89,8	94,7	94,8	93,0	98,1	99,0	106,2	104,7	102,8	100,5	Delmag	D-62
Fase 6: Montaggio pannelli e cablaggio													
Avvitatore/Trapano	97,6	62,6	74,0	72,9	75,0	82,0	91,2	92,8	88,5	89,6	90,6	Bosch	GBH 2-20 SRE
Saldatore (cannello ossiacetilenico)	82,2	70,3	80,4	77,1	71,2	74,6	75,5	76,8	80,0	81,6	84,5	N.C.	N.C.

Impianto Agrivoltaico Integrato Ecocompatibile "BARRIERA NOCE" 50 MWp - Caltanissetta (CL) ALTA CAPITAL 15 srl

Noti i livelli di potenza acustica, associabili ad ogni fase di lavorazione attraverso l'utilizzo delle leggi di propagazione sonora in campo aperto, sono stati calcolati i livelli di pressione presso i ricettori.

L'approccio seguito è quello del "*worst case*" (caso più sfavorevole), ovvero il momento in cui tutte le attrezzature appartenenti alla stessa fase di lavorazioni vengono utilizzate contemporaneamente.

Quando sono presenti più macchine che lavorano contemporaneamente, occorre aggiungere al livello equivalente della singola macchina, riportato sopra, le quantità della tabella seguente in modo da ottenere il livello equivalente (Leq) totale:

N° macchine simili	Quantità da aggiungere al Leq della singola macchina in dB(A)
2	3
3	4,77
4	6
5	6,99
6	7,78

Quindi, partendo dal livello di potenza acustica di ciascuna tipologia di sorgente ed applicando la legge di propagazione del rumore in campo libero, sono stati stimati i livelli di pressione sonora a distanze variabili con passo di 10 metri.

In campo libero, per una sorgente puntiforme irradiante energia in modo uniforme in tutte le direzioni, la relazione che lega il livello di pressione sonora riscontrabile ad una certa distanza "d" dalla sorgente al livello di potenza sonora della sorgente è:

$$L_p = L_w + DI0 - 20\text{Log}(d) - A - 11$$

dove:

d = distanza dalla sorgente in metri;

A = fattore correttivo di attenuazione che tiene conto di tutte le condizioni ambientali e meteorologiche;

$DI\theta = 10\log(Q)$ = indice di direttività della sorgente.

Nel caso di sorgente omnidirezionale $Q = 1$, mentre si ha $Q = 2$ se la sorgente è posta su un piano perfettamente riflettente, $Q = 4$ se è posta all'intersezione di due piani e $Q = 8$ se è posta all'intersezione di tre piani.

Per valutare il rumore presente a livello di ricettori sensibili, noto il livello di pressione sonora (misurato) in un dato punto, si utilizza il modello di propagazione delle onde sonore in campo libero, basato sulla seguente equazione:

$$Lp_1 - Lp_2 = 20 \log_{10} \left(\frac{r_1}{r_2} \right)$$

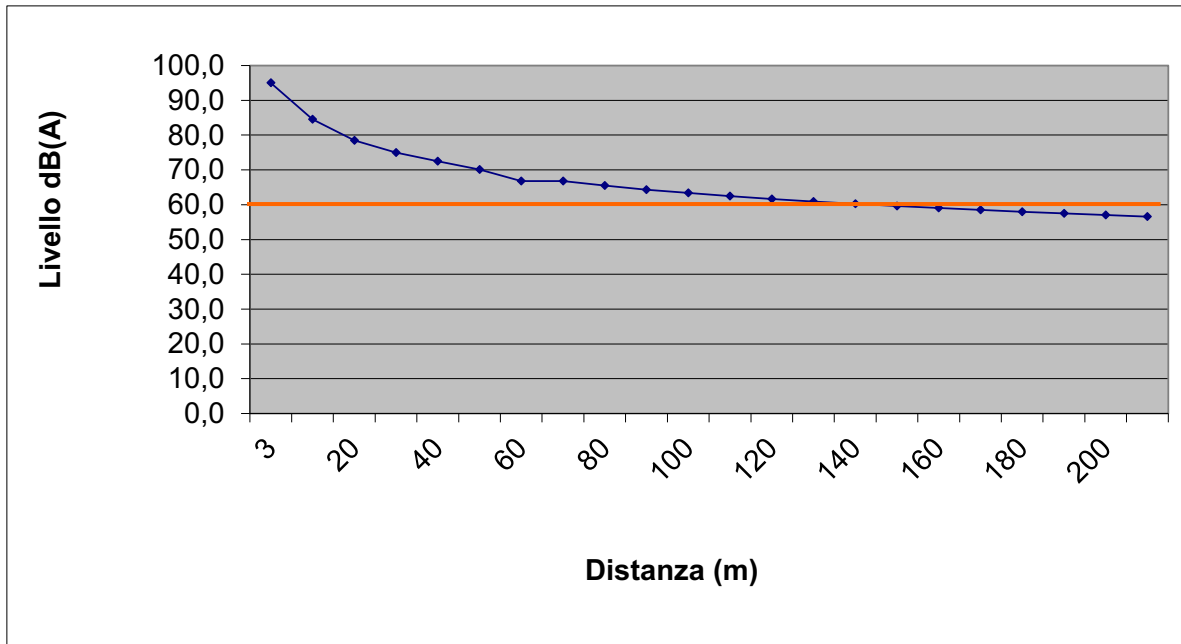
dove:

r_1, r_2 = distanza dei punti di misura della sorgente di rumore;

Lp_1, Lp_2 = livelli di pressione sonora nei punti considerati.

L'espressione mostra che, ogni qualvolta si raddoppia la distanza ($r_2=2r_1$), il livello di pressione sonora diminuisce di 6 dB(A) e ogni qualvolta si aumenta la distanza di 10 volte ($r_2=10r_1$), il livello di pressione sonora diminuisce di 20 dB(A).

Nel grafico di seguito riportato si è ipotizzata una presenza contemporanea di 6 macchine con un rumore medio di 87 dB(A), trascurando l'attenuazione dovuta all'atmosfera, nonché ad eventuali ostacoli e all'effetto del vento e considerando l'attenuazione dovuta al terreno ed alla direttività della fonte:



Il grafico della precedente figura mostra come i livelli di rumore in fase di cantiere non superano i 60 dB(A) per distanze superiori a 150 m.

Tale distanza, come assunzione conservativa, è possibile riferirla al confine del cantiere. A tale distanza quindi, il cantiere presenterà valori di emissione inferiori a quelli consentiti dai limiti di zona assunti in via teorica.

Procedendo all'attribuzione preliminare dei singoli codici CER, che sarà resa definitiva solo in fase di lavori iniziati, si possono descrivere i rifiuti prodotti dalla cantierizzazione come appartenenti alle seguenti categorie (in rosso evidenziati i rifiuti speciali pericolosi):

Codice CER	Descrizione del rifiuto
CER 150101	imballaggi di carta e cartone
CER 150102	imballaggi in plastica
CER 150103	imballaggi in legno
CER 150104	imballaggi metallici
CER 150105	imballaggi in materiali compositi
CER 150106	imballaggi in materiali misti
CER 150110*	imballaggi contenenti residui di sostanze pericolose o contaminati da tali sostanze
CER 150203	assorbenti, materiali filtranti, stracci e indumenti protettivi, diversi da quelli di cui alla voce 150202
CER 160210*	apparecchiature fuori uso contenenti PCB o da essi contaminate, diverse da quelle di cui alla voce 160209
CER 160304	rifiuti inorganici, diversi da quelli di cui alla voce 160303

Impianto Agrivoltaico Integrato Ecocompatibile "BARRIERA NOCE" 50 MWp - Caltanissetta (CL) ALTA CAPITAL 15 srl

CER 160306	rifiuti organici, diversi da quelli di cui alla voce 160305
CER 160604	batterie alcaline (tranne 160603)
CER 160601*	batterie al piombo
CER 160605	altre batterie e accumulatori
CER 160799	rifiuti non specificati altrimenti (acque di lavaggio piazzale)
CER 161002	soluzioni acquose di scarto, diverse da quelle di cui alla voce 161001
CER 161104	altri rivestimenti e materiali refrattari provenienti dalle lavorazioni metallurgiche, diversi da quelli di cui alla voce 161103
CER 161106	rivestimenti e materiali refrattari provenienti da lavorazioni non metallurgiche, diversi da quelli di cui alla voce 161105
CER 170107	miscugli o scorie di cemento, mattoni, mattonelle e ceramiche, diverse da quelle di cui alla voce 170106
CER 170202	vetro
CER 170203	plastica
CER 170302	miscele bituminose diverse da quelle di cui alla voce 170301
CER 170407	metalli misti
CER 170411	cavi, diversi da quelli di cui alla voce 170410
CER 170504	terra e rocce, diverse da quelle di cui alla voce 170503
CER 170604	materiali isolanti diversi da quelli di cui alle voci 170601 e 170603
CER 170903*	altri rifiuti dell'attività di costruzione e demolizione (compresi rifiuti misti) contenenti sostanze pericolose

Per quanto riguarda il particolare codice CER 170504, riconducibile alle terre e rocce provenienti dagli scavi, si prevede di riutilizzarne la maggior parte per i rinterri, livellamenti, riempimenti, rimodellazioni e rilevati previsti funzionali alla corretta installazione dell'impianto in tutte le sue componenti strutturali (moduli fotovoltaici e relativi supporti, cabine elettriche, cavidotti, recinzioni ecc...) (Cfr. *RS.06.REL.0002.A.0 Calcoli Superfici e Volumi* e *RS.06.SIA.0107.A.0 Piano di Utilizzo delle Terre*)

Coerentemente con quanto disposto D. Lgs. 152/2006 e s.m.i., il riutilizzo in loco di tale quantitativo di terre (per rinterri, riempimenti, rimodellazioni e rilevati) viene effettuato nel rispetto di alcune condizioni:

- l'impiego diretto delle terre escavate deve essere preventivamente definito;
- la certezza dell'integrale utilizzo delle terre escavate deve sussistere sin dalla fase di produzione;
- non deve sussistere la necessità di trattamento preventivo o di trasformazione preliminare delle terre escavate ai fini del soddisfacimento dei requisiti merceologici e di qualità ambientale idonei a garantire che il loro impiego ad impatti qualitativamente e quantitativamente diversi da quelli ordinariamente consentiti ed autorizzati per il sito dove sono desinate ad essere utilizzate;

- deve essere garantito un elevato livello di tutela ambientale;
- le terre non devono provenire da siti contaminati o sottoposti ad interventi di bonifica;
- le loro caratteristiche chimiche e chimico-fisiche siano tali che il loro impiego nel sito prescelto non determini rischi per la salute e per la qualità delle matrici ambientali interessate ed avvenga nel rispetto delle norme di tutela delle acque superficiali e sotterranee, della flora, della fauna degli habitat e delle aree naturali protette.

La parte eccedente, previa verifica analitica, sarà avviata al corretto riutilizzo previ trattamenti. Tutti gli altri rifiuti prodotti dal cantiere saranno avviati a smaltimento e/o recupero secondo i principi della minima produzione di rifiuti e del massimo riciclaggio. L'obiettivo è quello di ridurre la produzione di rifiuti ed emissioni inquinanti. Non solo gli scarti, ma anche i prodotti, una volta giunti al termine del loro ciclo di vita, saranno recuperati per essere riusati o riciclati. Questo comporta una riduzione nei consumi di materie prime e una riduzione nell'utilizzo di energia, e conseguentemente delle emissioni. Si ragiona quindi in termini di ciclo di vita del prodotto, adottando il principio del cosiddetto "Life Cycle Thinking", valutando l'impatto ambientale dell'intera vita del prodotto utilizzato, dall'estrazione delle materie prime al suo smaltimento finale (dalla culla alla tomba, from cradle to grave). Bisognerebbe inoltre adottare un approccio di tipo "from cradle to cradle" (dalla culla alla culla), chiudendo in maniera virtuosa il ciclo di vita di un prodotto, ridandone nuova vita, mediante tecniche di riciclaggio. Si può far riferimento alla direttiva quadro 2008/98/CE, relativa appunto ai rifiuti. Con la quale viene promosso il "Life Cycle Thinking" introducendo la responsabilità estesa del produttore, che consiste nell'estendere la responsabilità a chi produce, relativamente ai propri prodotti, anche alle fasi dopo l'uso, come quella di fine vita (end of life). La responsabilità del riciclo e dello smaltimento dei beni a fine vita passa dagli enti locali all'industria e i relativi costi sono incorporati nei prezzi dei prodotti stessi. Viene applicato, in altre parole, il principio del "chi inquina paga", definito dall'articolo 191 del Trattato sul Funzionamento dell'Unione Europea. Questo processo di responsabilizzazione del produttore era stato già avviato nel settore delle apparecchiature elettriche ed elettroniche (AEE), attraverso la direttiva RAEE (o WEEE)

Impianto Agrivoltaico Integrato Ecocompatibile "BARRIERA NOCE" 50 MWp - Caltanissetta (CL) ALTA CAPITAL 15 srl

2002/96/CE, che riguarda appunto i rifiuti (waste) provenienti da tali apparecchiature. Per la gestione dei pannelli fotovoltaico a fine vita si rimanda al paragrafo 3.3.3.Fase di dismissione.

3.3.2 Fase di esercizio

In merito alle eventuali emissioni durante la fase di esercizio, si precisa che gli impianti agrivoltaico, per loro stessa costituzione, non comportano emissioni in atmosfera di nessun tipo e pertanto non hanno impatti sulla qualità dell'aria locale.

Inoltre, la tecnologia agrivoltaica consente di produrre kWh di energia elettrica senza ricorrere alla combustione di combustibili fossili, peculiare della generazione elettrica tradizionale (termoelettrica).

Ne segue che l'impianto avrà un impatto positivo sulla qualità dell'aria, a livello nazionale e non sito-specifico, in ragione della quantità di inquinanti non immessa nell'atmosfera.

Con la realizzazione dell'impianto agrivoltaico si intende conseguire una significativa riduzione di emissione in atmosfera di gas di combustione con l'utilizzo della fonte energetica rinnovabile rappresentata dal Sole. Il ricorso a tale tecnologia nasce dall'esigenza di coniugare:

- la compatibilità con esigenze di tutela ambientale;
- nessun inquinamento acustico;
- un risparmio di combustibile fossile;
- una produzione di energia elettrica senza emissioni di sostanze inquinanti.

Ad oggi, la produzione di energia elettrica è per la quasi totalità proveniente da impianti termoelettrici che utilizzano combustibili sostanzialmente di origine fossile. Quindi, considerando l'energia stimata come produzione del primo anno, 99.080 MWh, e la perdita di efficienza annuale, 0.90 %, le considerazioni successive valgono per il tempo di vita dell'impianto pari a 20 anni.

Un utile indicatore per definire il risparmio di combustibile derivante dall'utilizzo di fonti energetiche rinnovabili è il fattore di conversione dell'energia elettrica in energia primaria

Impianto Agrivoltaico Integrato Ecocompatibile "BARRIERA NOCE" 50 MWp - Caltanissetta (CL) ALTA CAPITAL 15 srl

[TEP/MWh]. Questo coefficiente individua le T.E.P. (Tonnellate Equivalenti di Petrolio) necessarie per la realizzazione di 1 MWh di energia, ovvero le TEP risparmiate con l'adozione di tecnologie agrivoltaico per la produzione di energia elettrica.

Le emissioni evitate durante l'esercizio dell'impianto sono state calcolate facendo riferimento ai fattori di emissione medi del parco generativo nazionale, e sono riassunte nella tabella successiva:

Risparmio di combustibile

Risparmio di combustibile in	TEP
Fattore di conversione dell'energia elettrica in energia primaria [TEP/MWh]	0,187
TEP risparmiate in un anno	18.527,96
TEP risparmiate in 20 anni	370.559,2

*Fonte dei dati: Gazzetta Ufficiale 2014-04-07 serie generale n. 81 Allegato A

Inoltre, l'impianto agrivoltaico consente la riduzione di emissioni in atmosfera delle sostanze che hanno effetto inquinante e di quelle che contribuiscono all'effetto serra.

Emissioni evitate in atmosfera

Emissioni evitate in atmosfera di	CO ₂	SO ₂	NO _x	Polveri
Emissioni specifiche in atmosfera [g/kWh]	474,0	0,373	0,427	0,014
Emissioni evitate in un anno [kg]	46.963,92	36.956,84	42.307,16	1.387,12
Emissioni evitate in 20 anni [kg]	939.278,4	739.136,8	846.143,2	27.742,4

L'impianto agrivoltaico, in virtù della tecnologia applicata e della configurazione complessiva delle apparecchiature, non è sede, nella sua fase di normale esercizio, di significative emissioni acustiche.

Le sole apparecchiature che possono determinare un rilevabile impatto acustico sul contesto ambientale sono gli inverter solari e i trasformatori, entrambi localizzati all'interno di cabine di campo in calcestruzzo armato prefabbricato.

I primi sono apparati elettronici in grado di convertire la corrente continua generata dall'impianto in corrente alternata da immettere nel sistema di distribuzione nazionale.

I secondi sono apparati elettronici che convertono la corrente alternata a bassa tensione (50-1000 volt) in media tensione (1000-30000 volt).

Dall'analisi delle schede tecniche degli inverter solari e dei trasformatori rilasciate dalle case produttrici si rileva che le emissioni acustiche delle suddette apparecchiature

Impianto Agrivoltaico Integrato Ecocompatibile "BARRIERA NOCE" 50 MWp - Caltanissetta (CL) ALTA CAPITAL 15 srl

(misurate a 1 m di distanza) in termini di "Livello di potenza sonora" (LWA) sono le seguenti:

Inverter: LWA < 40 db(A);

Trasformatore: LWA pari a 70 dB(A).

Tali valori, misurati a 1 m di distanza dalle apparecchiature in campo aperto, si riducono notevolmente, in ragione dell'attenuazione naturale delle onde sonore propagate e, soprattutto, dell'effetto fonoassorbente e schermante delle strutture di alloggiamento e protezione delle apparecchiature (cabine in cls prefabbricato, eventualmente rivestite di materiale fono assorbente).

Il locale cabina tipo sarà realizzato in calcestruzzo armato prefabbricato, dello spessore di 15 cm (densità circa 2.200 kg/m³), con la realizzazione di griglie di ventilazione, in numero di 3, di superficie cadauna pari a 0,32 mq.

Il potere fonoisolante della parete in cls è calcolabile con la seguente relazione:

$$R_w = 28,4 \log m - 19,3 \text{ dB}$$

Pertanto risulta pari a:

$$R_w = 28,4 \log 330 - 19,3 \text{ dB} = 52 \text{ dB(A)}$$

Si ipotizza di trattare le griglie di aerazione, di superficie inferiore a 1 mq, come un'apertura con potere fonoisolante trascurabile, e l'indice di valutazione dell'isolamento normalizzato è calcolato, secondo quanto riportato dalla UNI EN 12354-3 e UNI TR 11175 con la seguente relazione:

$$D_{n,e,w,situ} = - 10 \log (S_{\text{apertura}}/10) - 10 \log (n_e)$$

dove:

S_{apertura} è la superficie in metri quadrati dell'apertura;

n_e è il numero di elementi.

L'indice di valutazione dell'isolamento normalizzato risulta pari a:

$$D_{n,e,w,situ} = - 10 \log (0,32/10) - 10 \log (3) = 10 \text{ dB(A)}$$

Impianto Agrivoltaico Integrato Ecocompatibile "BARRIERA NOCE" 50 MWp - Caltanissetta (CL) ALTA CAPITAL 15 srl

Il potere fonoisolante della parete composta è calcolabile con la seguente relazione:

$$R'_w = - 10 \log [(S_{\text{parete}}/S_{\text{facciata}})*10-R_w/10) + ((A_0/S_{\text{facciata}})* 10-D_{n,e,w}/10] - 2 \text{ dB(A)}$$

dove:

A_0 è l'area di assorbimento equivalente di riferimento che poniamo pari a 10

e quindi risulta pari a:

$$R'_w = - 10 \log [(1*10-52/10) + ((10/13.5)* 10-10/10] - 2 = 9 \text{ dB(A)}$$

In alcune condizioni di non normale funzionamento, i trasformatori e gli inverter possono produrre un ronzio più o meno intenso.

Tali eventualità saranno monitorate e gestite dal sistema di controllo dell'impianto, poiché si riflettono direttamente in inefficienze di produzione, e avranno pertanto una durata molto limitata nel tempo.

Concludendo, sulla base di quanto sin qui esposto, è possibile affermare con ragionevole certezza che, a seguito della realizzazione dell'impianto, i valori di $Leq(A)$ stimati immessi in ambiente esterno e abitativo, simulando l'attività nelle peggiori condizioni di esercizio, sono inferiori ai valori di immissione ed emissione (classe III) previsti dalla zonizzazione acustica teorica adottata.

Un'ulteriore categoria di emissioni da considerare nell'esercizio dell'impianto agrivoltaico è quella relativa ai campi elettromagnetici generati dalle apparecchiature di conversione e vettoriamento dell'energia prodotta.

Le emissioni elettromagnetiche associate alle infrastrutture elettriche presenti nell'impianto agrivoltaico in oggetto e connesse ad esso sono dovute alle cabine elettriche, ai cavidotti ed alla sottostazione utente per la trasformazione.

Nel DPCM 8 Luglio 2003 "Fissazione dei limiti di esposizione, dei valori di attenzione e degli obiettivi di qualità per la protezione della popolazione dalle esposizioni ai campi elettrici e magnetici alla frequenza di rete (50 Hz) generati dagli elettrodotti", vengono fissati i limiti di esposizione e i valori di attenzione, per la protezione della popolazione dalle esposizioni a campi elettrici e magnetici alla frequenza di rete (50 Hz) connessi al funzionamento e all'esercizio degli elettrodotti.

Impianto Agrivoltaico Integrato Ecocompatibile "BARRIERA NOCE" 50 MWp - Caltanissetta (CL) ALTA CAPITAL 15 srl

In particolare negli articoli 3 e 4 vengono indicate le seguenti 3 soglie di rispetto per l'induzione magnetica:

- “Nel caso di esposizione a campi elettrici e magnetici alla frequenza di 50 Hz generati da elettrodotti non deve essere superato il limite di esposizione di 100 μ T per l'induzione magnetica e 5 kV/m per il campo elettrico intesi come valori efficaci” [art. 3, comma 1];
- “A titolo di misura di cautela per la protezione da possibili effetti a lungo termine, eventualmente connessi con l'esposizione ai campi magnetici generati alla frequenza di rete (50 Hz), nelle aree gioco per l'infanzia, in ambienti abitativi, in ambienti scolastici e nei luoghi adibiti a permanenze non inferiori a quattro ore giornaliere, si assume per l'induzione magnetica il valore di attenzione di 10 μ T, da intendersi come mediana dei valori nell'arco delle 24 ore nelle normali condizioni di esercizio.” [art. 3, comma 2];
- “Nella progettazione di nuovi elettrodotti in corrispondenza di aree gioco per l'infanzia, di ambienti abitativi, di ambienti scolastici e di luoghi adibiti a permanenze non inferiori a quattro ore e nella progettazione dei nuovi insediamenti e delle nuove aree di cui sopra in prossimità di linee ed installazioni elettriche già presenti nel territorio, ai fini della progressiva minimizzazione dell'esposizione ai campi elettrici e magnetici generati dagli elettrodotti operanti alla frequenza di 50 Hz, è fissato l'obiettivo di qualità di 3 μ T per il valore dell'induzione magnetica, da intendersi come mediana dei valori nell'arco delle 24 ore nelle normali condizioni di esercizio”. [art. 4]

I moduli fotovoltaici lavorano in corrente e tensione continue e non in corrente alternata; per cui la generazione di campi variabili è limitata ai soli transitori di corrente (durante la ricerca del MPP da parte dell'inverter, e durante l'accensione o lo spegnimento) e sono comunque di brevissima durata.

Nella certificazione dei moduli fotovoltaici alla norma CEI 82-8 (IEC 61215) non sono comunque menzionate prove di compatibilità elettromagnetica, poiché assolutamente irrilevanti.

Impianto Agrivoltaico Integrato Ecocompatibile "BARRIERA NOCE" 50 MWp - Caltanissetta (CL) ALTA CAPITAL 15 srl

Gli inverter sono apparecchiature che al loro interno utilizzano un trasformatore ad alta frequenza per ridurre le perdite di conversione. Essi pertanto sono costituiti per loro natura da componenti elettronici operanti ad alte frequenze. D'altro canto il legislatore ha previsto che tali macchine, prima di essere immesse sul mercato, possiedano le necessarie certificazioni a garantirne sia l'immunità dai disturbi elettromagnetici esterni, sia le ridotte emissioni per minimizzarne l'interferenza elettromagnetica con altre apparecchiature elettroniche posizionate nelle vicinanze o con la rete elettrica stessa (via cavo).

A questo scopo gli inverter prescelti possiedono la certificazione di rispondenza alle normative di compatibilità elettromagnetica.

Per quanto riguarda il rispetto delle distanze da ambienti presidiati ai fini dei campi elettrici e magnetici, si è tenuto conto del limite di qualità dei campi magnetici, fissato dalla suddetta legislazione a $3 \mu\text{T}$.

La tipologia di cavidotti presenti nell'impianto prevede all'interno del campo agrivoltaico l'utilizzo di soli cavi elicordati, per i quali vale quanto riportato nella norma CEI 106-11 e nella norma CEI 11-17.

Come illustrato nella suddetta norma CEI 106-11 la ridotta distanza tra le fasi e la loro continua trasposizione, dovuta alla cordatura, fa sì che l'obiettivo di qualità di $3 \mu\text{T}$, anche in condizioni limite con conduttori di sezione elevata, venga raggiunto già a brevissima distanza ($50 \div 80 \text{ cm}$) dall'asse del cavo stesso.

Si fa notare peraltro che anche il decreto del 29.05.2008, sulla determinazione delle fasce di rispetto, ha esentato dalla procedura di calcolo le linee MT in cavo interrato e/o aereo con cavi elicordati, pertanto a tali fini si ritiene valido quanto riportato nella norma richiamata.

Ne consegue che in tutti i tratti realizzati mediante l'uso di cavi elicordati si può considerare che l'ampiezza della semi-fascia di rispetto sia pari a 1m, a cavallo dell'asse del cavidotto, pertanto uguale alla fascia di asservimento della linea.

Per quanto riguarda i componenti dell'impianto sono da considerare le cabine elettriche di trasformazione, all'interno delle quali, la principale sorgente di emissione è il trasformatore BT/MT.

Impianto Agrivoltaico Integrato Ecocompatibile "BARRIERA NOCE" 50 MWp - Caltanissetta (CL) ALTA CAPITAL 15 srl

In questo caso si valutano le emissioni dovute ai trasformatori di potenza 4000 kVA collocati nelle cabine di trasformazione.

La presenza del trasformatore BT/MT viene usualmente presa in considerazione limitatamente alla generazione di un campo magnetico nei locali vicini a quelli di cabina. Nel parco agrivoltaico di progetto non sono previsti locali frequentati da addetti lavoratori in distanze minori delle DPA sotto calcolate.

In base al DM del MATTM del 29.05.2008, cap.5.2.1, l'ampiezza delle DPA (distanza di prima approssimazione) si determina come di seguito descritto.

Tale determinazione si basa sulla corrente di bassa tensione del trasformatore e considerando una distanza dalle fasi pari al diametro dei cavi reali in uscita dal trasformatore. Per determinare le DPA si applica la seguente formula:

$$\frac{DPA}{\sqrt{I}} = 0,40942 \cdot x^{0,5242}$$

dove:

DPA= distanza di prima approssimazione (m)

I= corrente nominale (A)

x= diametro dei cavi (m)

Considerando che I=2.905 A e che il cavo scelto sul lato BT del trasformatore è pari a 3(7x240) mm², con diametro esterno di circa 29,2 mm, si ottiene una DPA, arrotondata per eccesso all'intero superiore, pari a 4 m.

Nel caso in questione, la cabina è posizionata all'aperto e normalmente non è presidiata, tranne che per operazioni di manutenzione o per letture contatori di durata limitata nel tempo (operazioni di circa un'ora) e nell'anno (operazioni di frequenza massima mensile).

Infine occorre verificare la cabina elettrica MT di parallelo, dove confluiscono i cavidotti MT provenienti dai gruppi delle cabine di trasformazione. Tale cabina è adiacente all'area di trasformazione MT/AT 30/150 kV, con trasformatore da 40/50 MVA; all'interno di quest'ultima la principale sorgente di emissione è costituita dalle correnti dei quadri MT.

Impianto Agrivoltaico Integrato Ecocompatibile "BARRIERA NOCE" 50 MWp - Caltanissetta (CL) ALTA CAPITAL 15 srl

La massima corrente MT, dovuta alla massima produzione, è pari a circa 731 A: si tratta della corrente di ogni fase per la potenza complessiva massima di 36,05 MVA a 30 kV (primario del trasformatore).

Si calcola quindi la DPA per il cavo in uscita dal quadro di parallelo in MT, arrotondata per eccesso all'intero superiore, pari a 4 m.

Dall'esame della sbarra scelta in uscita dalla cabina di parallelo MT, rettangolare con dimensioni di 30x20mm, si ottiene una DPA, arrotondata per eccesso all'intero superiore, pari a 2 m.

D'altra parte, anche nel caso in questione, la cabina normalmente non è presidiata.

Altri campi elettromagnetici, dovuti al monitoraggio e alla trasmissione dati, si possono trascurare, poiché le linee dati normalmente vengono realizzate in cavo schermato.

Il campo magnetico è calcolato in funzione della corrente circolante nei cavidotti in esame e della disposizione geometrica dei conduttori.

Per quel che concerne il valore del campo elettrico, trattandosi di linee interrato, esso è da ritenersi insignificante grazie anche all'effetto schermante del rivestimento del cavo e del terreno.

Pertanto nel prosieguo si esporranno i risultati del solo calcolo del campo magnetico.

Il parco fotovoltaico, oggetto della presente relazione, sarà costituito da n. 14 sottocampi di cui 12 di potenza pari a 4.025 kWac e n.2 sottocampi da 850 kWac. Viene esaminata come situazione significativa, ai fini del calcolo dell'intensità del campo di induzione magnetica, quella relativa ad uno dei due sottocampi di potenza pari a 25 MWp. In tale situazione i cavi di connessione elettrica saranno composti da una terna elicordata, la quale trasportano verso la stazione Utente una potenza di circa 25 MWac.

All'interno del cavidotto in esame si trova una terna di cavi MT isolati a 30 kV che trasferisce la potenza del sottocampo di maggiore potenza verso la stazione di utenza.

Per quanto concerne i cavidotti MT, per il collegamento della cabina d'impianto al quadro MT della stazione d'utenza, si prevede l'utilizzo di cavi unipolari di sezione pari a 1x400 mm², elicordati e posati a trifoglio. La corrente massima che può interessare la linea di collegamento MT per l'impianto in oggetto è la seguente:

$$I_{b_max} = \frac{P_{max}}{\cos \varphi \sqrt{3} V_n} = \frac{25 \cdot 10^6}{0,95 \cdot \sqrt{3} \cdot 36 \cdot 10^3} = 422,5 \text{ A}$$

Nel calcolo, essendo il valore della induzione magnetica proporzionale alla corrente transitante nella linea, è stata presa in considerazione la configurazione di carico che prevede, come detto, una posa dei cavi a trifoglio, ad una profondità di 1 m, con un valore di corrente pari a 490 A, pari alla portata massima della linea elettrica in cavo, per la condizione di posa scelta, secondo la Norma CEI 20-21.

Ai fini di calcolo cautelativo è stata scelta la configurazione dell'elettrodotto in assenza di schermature e distanza minima dei conduttori dal piano viario. Il calcolo è stato effettuato a differenti altezze.

Nella seguente figura è riportato l'andamento dell'induzione magnetica per una sezione trasversale a quella di posa.

Non è invece rappresentato il calcolo del campo elettrico prodotto dalla linea in cavo, poiché in un cavo schermato il campo elettrico esterno allo schermo è nullo.

Si può osservare come nel caso peggiore il valore di 3 μT è raggiunto a circa 1,9 m dall'asse del cavo. È da notare che la condizione di calcolo è ampiamente cautelativa, in quanto la corrente che fluirà nei cavi sarà quella prodotta dalla sezione scelta dall'impianto agrivoltaico che, come detto, è pari a circa 422,5 A nelle condizioni di massima erogazione; inoltre nella situazione progettuale si è optato per un tipo di posa con cavi schermati e/o elicordati. In tal caso il valore di 3 μT è raggiunto a circa 1,70 m dall'asse del cavo. Il tracciato di posa dei cavi è stato studiato in modo che il valore di induzione magnetica sia sempre inferiore a 3 μT in corrispondenza dei recettori sensibili (abitazioni e aree in cui si prevede una permanenza di persone per più di 4 ore nella giornata); pertanto è esclusa la presenza di tali recettori all'interno della fascia calcolata.

Per la determinazione dell'ampiezza della fascia di rispetto è stata effettuata la simulazione di calcolo per il caso di una terna di cavi, posata profondità di 1 m, secondo quanto riportato nel presente documento e con la corrente massima per ciascuno dei cavi utilizzati, e cioè pari a 422,5 A.

Impianto Agrivoltaico Integrato Ecocompatibile "BARRIERA NOCE" 50 MWp - Caltanissetta (CL) ALTA CAPITAL 15 srl

Va infine considerato il caso in cui il percorso delle terne che trasportano le potenze del sottocampo da 25 MW_{ac} si sovrappone.

In tale situazione i cavi di connessione elettrica saranno composti da due terne elicordate, poste alla distanza di circa 25 cm l'una dall'altra, le quali trasportano verso la stazione Utente una potenza di circa 50 MW_{ac}

In tal caso il valore di 3 μ T è raggiunto a circa 2,90 m dall'asse del cavidotto.

Quindi si può considerare che l'ampiezza della fascia di rispetto sia pari a 2 m, a cavallo dell'asse del cavidotto, nel caso più gravoso a singola terna; mentre una fascia di rispetto pari a 3 m, sempre a cavallo dell'asse del cavidotto, nel caso di due terne che corrono affiancate ad una distanza reciproca di circa 25 cm e alla profondità di posa di circa 1 m.

Infine, poiché in un cavo schermato il campo elettrico esterno allo schermo è nullo, non è rappresentato il calcolo del campo elettrico prodotto dalla linea in oggetto.

Il campo magnetico è calcolato in funzione della corrente circolante nei cavidotti in esame e della disposizione geometrica dei conduttori.

Per quanto riguarda il valore del campo elettrico, trattandosi di linee interrato, esso è da ritenersi insignificante grazie anche all'effetto schermante del rivestimento del cavo e del terreno.

Secondo l'ipotesi progettuale e visto l'impianto agrivoltaico, è stata esaminata come unica situazione significativa ai fini del calcolo dell'intensità del campo di induzione magnetica, quella generata dal tratto di posa del cavo che trasporta la piena potenza elettrica generata dall'intero impianto agrivoltaico (50 MVA) relativa al collegamento in AT tra la cabina di raccolta alla sottostazione Utente di connessione a Terna.

All'interno del cavidotto in esame si trova una terna di cavi AT isolati a 36 kV che trasferiscono l'intera potenza di impianto verso la sottostazione Utente.

La corrente massima che può interessare la singola linea di collegamento AT per l'impianto in oggetto è la seguente:

$$I_{b_max} = \frac{P_{max}}{\sqrt{3} V_n \cos \varphi} = \frac{50 \cdot 10^6}{0,95 \cdot \sqrt{3} \cdot 36 \cdot 10^3} = 845A$$

Nel calcolo, essendo il valore della induzione magnetica proporzionale alla corrente transitante nella linea, è stata presa in considerazione la configurazione di carico che prevede, come detto, una posa dei cavi a trifoglio, ad una profondità di 1,5 m, con un valore di corrente pari a 1200 A, pari alla portata massima della linea elettrica in cavo, secondo la Norma CEI 20-21.

La configurazione dell'elettrodotto è quella di assenza di schermature e distanza minima dei conduttori dal piano viario. Il calcolo è stato effettuato a differenti altezze. Considerato un valore di corrente pari alla corrente di impiego, e cioè 845 A, il valore di 3 μ T è raggiunto a circa 1,5 m dall'asse del cavidotto che, approssimato all'intero superiore, dà una DPA di 2 m. le azioni di progetto fanno sì che sia possibile riscontrare intensità del campo di induzione magnetica superiore al valore obiettivo di 3 μ T, sia in corrispondenza delle cabine di trasformazione che in corrispondenza del cavidotto MT e del cavidotto AT; d'altra parte è stato dimostrato come la fascia entro cui tale limite viene superato è circoscritto intorno alle opere suddette e, in particolare, ha una semi-ampiezza complessiva di circa 3 m a cavallo della mezzeria del cavidotto MT e 2 m a cavallo della mezzeria di tutto il cavidotto AT.

D'altra parte trattandosi di cavidotti che si sviluppano sulla viabilità stradale esistente o in territori scarsissimamente antropizzati, si può certamente escludere la presenza di recettori sensibili entro le predette fasce, venendo quindi soddisfatto l'obiettivo di qualità da conseguire nella realizzazione di nuovi elettrodotti fissato dal D.P.C.M. 8 Luglio 2003.

La stessa considerazione può ritenersi certamente valida per una fascia di circa 4 m attorno alle cabine di trasformazione ed alla cabina di impianto, oltre che nelle immediate vicinanze della stazione di utenza AT/MT e del cavidotto AT della lunghezza di 2,5 km circa lungo la viabilità interpodereale e in minima parte in proprietà private.

3.3.3 Fase di dismissione

Per quel che riguarda il processo di smaltimento dei pannelli fotovoltaici, esso prevede processi di riciclaggio e recupero, nell'ottica del Total Life Cycle dei materiali. È necessario effettuare una corretta gestione al termine della vita utile. Il riciclo dei moduli richiede un processo che coinvolge una filiera di operazioni specialistiche: raccolta, trasporto, trattamento e dismissione. Per evitare l'adozione di soluzioni inadeguate, come le discariche o centri di stoccaggio a tempo indeterminato, appare indispensabile orientare la gestione a fine vita ai processi di riciclaggio. In questo senso si adeguano non solo i componenti dei prodotti e le loro giunzioni, ma anche le operazioni di raccolta e recupero materiali a favorire processi corretti di dismissione, in modo da ridurre i costi e gli impatti ambientali legati alla logistica e alle attività di smaltimento. Una volta dismessa, l'apparecchiatura può essere riciclata in tre modi:

1. Riutilizzo del dispositivo, nel caso in cui risulti ancora funzionante e sia possibile prolungarne il ciclo di vita, posticipandone il processo di trattamento vero e proprio;
2. Riutilizzo dei componenti perfettamente funzionanti;
3. Recupero e riciclo dei materiali, offrendo la possibilità ai materiali contenuti di essere reimpiegati come materia prima-seconda nel ciclo produttivo di altri beni.

Negli ultimi anni, fra le tematiche più discusse nell'ambito delle energie rinnovabili, è emersa la questione del recupero e del riciclo dei pannelli solari. Infatti il fotovoltaico opportunamente trattato a fine vita può portare un grande beneficio. Esso diviene sorgente di materie prime-seconde, sfruttabili in nuovi prodotti, e allo stesso tempo riduce le emissioni di CO₂ nell'aria e il consumo energetico.

Recenti studi si sono focalizzati sulla modalità di recupero e riciclo dei rifiuti fotovoltaici, in modo che possano costituire materiali utili anche quando concludono il loro ciclo di vita. Essenzialmente un modulo è composto dal 80-90% di vetro, dal 10% di plastica o metalli e da una bassa percentuale di semiconduttori. Ognuno di questi elementi risulta riciclabile da un minimo del 60% (come argento, gallio, ecc.) fino ad un massimo

Impianto Agrivoltaico Integrato Ecocompatibile "BARRIERA NOCE" 50 MWp - Caltanisseta (CL) ALTA CAPITAL 15 srl

del 100% (ad esempio l'alluminio). Nel suo complesso un pannello solare individua quindi la presenza di varie tipologie di componenti, ciascuno dei quali necessita di una differente opera di bonifica e smaltimento. In base a tale valutazione, appare necessario applicare al pannello un processo preventivo di separazione di ogni categoria di materiale. Tutti i componenti ricavabili possono risultare molto utili anche nel momento in cui diventano rifiuti. Infatti il loro ciclo di vita non coincide con quello dei dispositivi fotovoltaici nei quali sono incorporati e pertanto, se riciclati in modo opportuno, sono riutilizzabili per la realizzazione di nuovi moduli o altri prodotti. Per poter valutare l'impatto relativo allo smaltimento dei pannelli risulta conveniente considerare la struttura dei singoli prodotti, la quale è costituita da più strati di materiale diverso. Solitamente un pannello fotovoltaico incorpora un vetro temperato, molto robusto e in grado di sostenere urti e pressioni elevate. Lo strato successivo è invece occupato dalle singole celle fotovoltaiche, abbinata a due substrati di materiale sintetico identificato come EVA (Etilene Vinil-Acetato). Le celle e il composto EVA sono legati al vetro tramite un processo di laminazione, necessario ad assicurare un'elevata protezione alla componentistica elettrica. In aggiunta è presente un livello costituito da una pellicola di PVF (Poly Vinyl Fluoride), il quale opera una congiunzione con la precedente struttura EVA e garantisce una forte resistenza all'invecchiamento. Il pannello risulta completato mediante l'inserimento di una cornice in metallo e la scatola di giunzione con i relativi cavi. ogni modulo comprende differenti tipi di materiali, aggregati fra loro attraverso diversi processi di lavorazione. Di conseguenza, prima di essere inviato allo smaltimento, il pannello deve essere disassemblato nei suoi diversi componenti. La parte vetrosa atta a proteggere il modulo può essere sganciata dalle celle, mentre il profilo metallico deve essere tagliato e rimosso, avendo cura di eliminare tutte le guarnizioni in mastice precedentemente applicate. I cavi e la scatola di giunzione sono asportati in modo tale da poter essere reimpiegati all'interno dei processi lavorativi. Per lo strato di EVA sono previsti trattamenti specifici, che seguono criteri analoghi a quelli dei pannelli in plastica resistenti ai liquidi. Lo smaltimento del silicio viene assimilato a quello dei circuiti elettronici presenti in altri dispositivi, quali personal computer. Questo materiale possiede il vantaggio di non subire con il tempo la diminuzione della propria capacità ricettiva dell'irraggiamento luminoso. Le cause del decadimento nelle prestazioni di un modulo fotovoltaico sono

Impianto Agrivoltaico Integrato Ecocompatibile “BARRIERA NOCE” 50 MWp - Caltanissetta (CL) ALTA CAPITAL 15 srl

invece da attribuirsi all’usura dei componenti elettronici e nell’ossidazione dei contatti. Per questo motivo i pannelli possono essere riciclati e resi nuovamente operativi da aziende specializzate. Per quello che riguarda i moduli cristallini è dunque possibile operare il riciclaggio del silicio, mentre per gli altri elementi è previsto un percorso dedicato da seguire, come accade per l’alluminio e il vetro (che viene nuovamente fuso). Il rame presente nei cablaggi può essere recuperato in modo tale da essere inserito nel ciclo delle materie prime-seconde. I moduli a film sottile non contengono invece elevati componenti di silicio e da questi risulta quindi unicamente possibile recuperare i supporti metallici e il rame mediante processi di separazione. Per il momento non sono stati riscontrati evidenze di danni alla salute derivanti dai pannelli giunti a fine vita e numerosi test li hanno classificati come rifiuti non nocivi. I moduli sono composti da materiali ad alto valore, i quali possono essere rilavorati e riutilizzati per creare nuovi prodotti e materie prime, ottenendo indubbi vantaggi economici. Il vetro ricavati dai pannelli viene miscelato con scarti di altra provenienza ed essere in questo modo impiegato in fibre di vetro, prodotti per l’isolamento o imballi. I metalli, il silicio e la plastica possono invece essere riutilizzati per la produzione di nuove materie prime. Nonostante l’esistenza di differenti tipologie costruttive, i pannelli fotovoltaici sono dunque assemblati ricorrendo a materie prime potenzialmente riutilizzabili nel ciclo produttivo. Per questa ragione appare fondamentale che i moduli vengano correttamente smaltiti mediante idonei sistemi di tracciabilità e l’invio dei materiali di cui sono composti alle distinte filiere di riciclo. Grazie alle innovazioni tecnologiche verificatosi negli ultimi anni, sono recuperabili fino al 95% dei vari materiali semiconduttori o vetro, così come vaste quantità di metalli ferrosi e non ferrosi.

Per completezza di trattazione di seguito si riporta il dossier **RSE** su “**La gestione dei moduli fotovoltaici a fine vita**”, i cui principi verranno presi ad esempio per la gestione a fine vita dei pannelli fotovoltaici del campo.

L’installato fotovoltaico nel mondo e in Italia

Negli ultimi anni, la progressiva riduzione dei costi della tecnologia e l’implementazione di misure per aumentare l’efficienza delle celle fotovoltaiche (FV) hanno determinato un rilevante incremento delle installazioni FV a livello mondiale. Alla fine del 2019 la

Impianto Agrivoltaico Integrato Ecocompatibile “BARRIERA NOCE” 50 MWp - Caltanissetta (CL) ALTA CAPITAL 15 srl

capacità fotovoltaica cumulativa installata a livello globale ammontava a oltre 600 GW (Figura 1) (IEA PVPS Snapshot of Global Photovoltaic Markets, 2020).

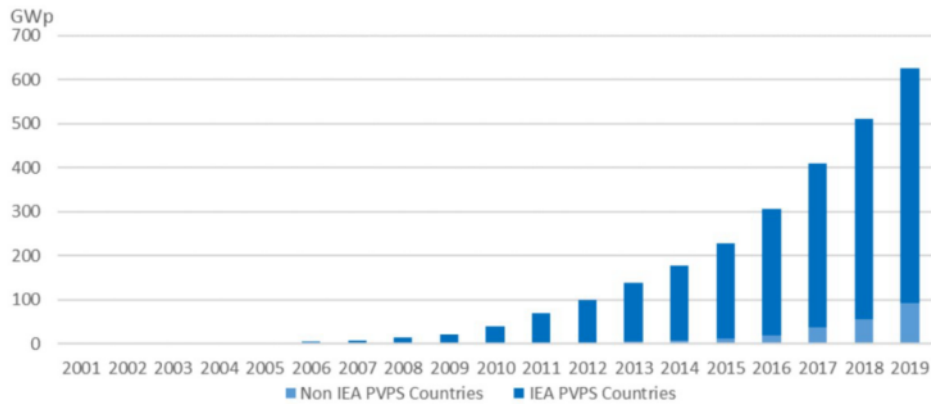


Figura 1 - Capacità fotovoltaica cumulativa installata a livello globale a fine 2019
(fonte: IEA PVPS - Snapshot of Global Photovoltaic Markets, 2020)

In Italia, dopo il boom delle installazioni FV del periodo 2010-2013 e la conclusione del sistema di incentivazioni “Conto energia”, il trend di installazioni è rallentato (Figura 2), sebbene vengano già realizzati impianti utility scale in regime di market parity. Il crescente numero di installazioni mette in evidenza il tema della gestione dei rifiuti derivanti da moduli fotovoltaici a fine vita. In Italia, ipotizzando una vita utile dei moduli pari a 20 anni, i moduli da smaltire al 2033 (20 anni dopo il picco di installazioni FV) potrebbero ammontare a circa 18 GW: quindi circa 1,44 Mln di tonnellate di moduli. Va subito chiarito che tali moduli saranno da avviare al riciclo come da regolamentazioni in vigore (vedi 2.1) e non da smaltire in discarica, come erroneamente si potrebbe pensare. Se poi si ipotizza di avviare a riciclo 50 GW di moduli fotovoltaici nel 2050 (20 anni dopo il previsto raggiungimento degli obiettivi del PNIEC) i moduli da smaltire sarebbero circa 2,8 Mln di tonnellate.

Impianto Agrivoltaico Integrato Ecocompatibile “BARRIERA NOCE” 50 MWp - Caltanissetta (CL) ALTA CAPITAL 15 srl

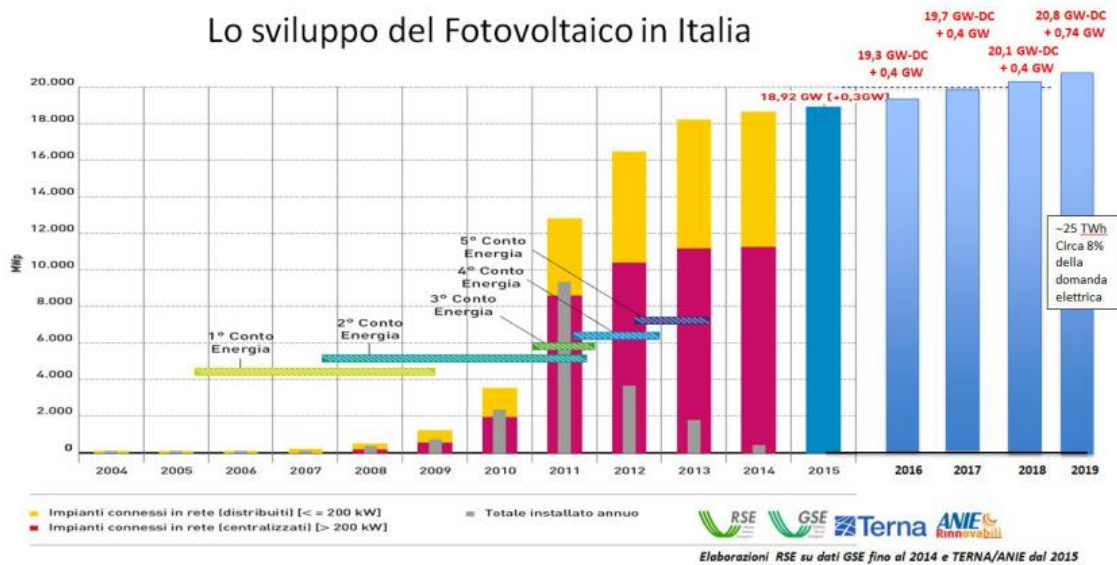


Figura 2 - Capacità fotovoltaica cumulativa installata in Italia a fine 2019 e incremento annuale

Il quadro legale/regolamentare

La regolamentazione del recupero e riciclo dei moduli a fine vita

- a. Disciplinare Tecnico del GSE del Dicembre 2012 per i moduli del IV e V Conto energia

In seguito al boom di installazioni FV incentivate dal programma Conto Energia nel 2011 e nel 2012 (circa 10 GW in 12 mesi), i moduli installati in Italia hanno raggiunto quantità rilevanti: più di 80 milioni al 2012. Ciò ha reso evidente, già allora, la necessità di gestire i materiali derivanti da moduli fotovoltaici a fine vita. GSE, in collaborazione con RSE, e con il coinvolgimento di vari operatori FV (Costruttori, Installatori e Consorzi di trattamento di rifiuti), ha emesso nel Dicembre 2012 il Disciplinare Tecnico per “Definizione e verifica dei requisiti dei Sistemi o Consorzi per il recupero e riciclo dei moduli fotovoltaici a fine vita”. Tale documento, fra l’altro, istituiva una rete di Consorzi conformi ai requisiti del GSE per il riciclo dei moduli e imponeva la creazione di fondi Trust in cui versare un contributo per ogni modulo ammesso all’incentivazione dal 2011 (anno del boom) al 2013 (anno di chiusura del Conto energia). In base al Disciplinare del GSE, sono responsabili dell’invio al riciclo dei moduli, in sequenza di responsabilità, i Produttori / Importatori o i Distributori o gli Installatori e, in caso di loro assenza, il Soggetto Responsabile dell’impianto in cui i moduli sono installati.

b. Decreto Legislativo n. 49 del 14.03.2014

Nel 2014 la gestione dei rifiuti derivanti da moduli fotovoltaici è stata disciplinata con la Direttiva Europea 2012/19/UE sui Rifiuti di Apparecchiature Elettriche ed Elettroniche (RAEE) che ha incluso per la prima volta tra i RAEE anche i moduli fotovoltaici. Con il Decreto Legislativo n. 49 del 14.03.2014 «Attuazione della direttiva 2012/19/UE sui rifiuti di apparecchiature elettriche ed elettroniche (RAEE)» in Italia si è estesa la regolamentazione a tutti i moduli fotovoltaici 4 installati o da installare. In Fig. 3 sono indicate le fasi per la gestione dei moduli fotovoltaici a fine vita, secondo il D.Lgs. 49/2014. In particolare tale D.lgs. fornisce le seguenti definizioni:

- recupero: qualsiasi operazione il cui principale risultato sia di permettere ai rifiuti di svolgere un ruolo utile, sostituendo altri materiali che sarebbero stati altrimenti utilizzati per assolvere una particolare funzione o di prepararli ad assolvere tale funzione, all'interno dell'impianto o nell'economia in generale.
- riciclaggio: qualsiasi operazione di recupero attraverso cui i rifiuti sono trattati per ottenere prodotti, materiali o sostanze da utilizzare per la loro funzione originaria o per altri fini. Include il trattamento di materiale organico ma non il recupero di energia né il ritrattamento per ottenere materiali da utilizzare quali combustibili o in operazioni di riempimento;
- riutilizzo: qualsiasi operazione attraverso la quale prodotti o componenti che non sono rifiuti sono reimpiegati per la stessa finalità per la quale erano stati concepiti;
- smaltimento: qualsiasi operazione diversa dal recupero anche quando l'operazione ha come conseguenza secondaria il recupero di sostanze o di energia.

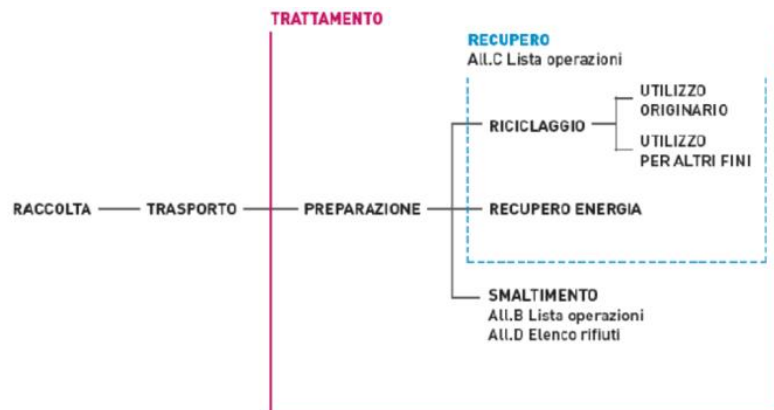


Figura 3 – Le fasi di gestione dei rifiuti generati da moduli fotovoltaici a fine vita (D.Lgs. 49/2014)

Il D.Lgs. 49/2014 (come già la Direttiva 2012/19/UE) indica che i responsabili della gestione dei RAEE sono i Produttori/Distributori delle apparecchiature stesse, proporzionalmente alla quantità dei nuovi prodotti immessi sul mercato, attraverso l'organizzazione e il finanziamento di sistemi di raccolta, trasporto, trattamento e recupero ambientalmente compatibile dei rifiuti. In particolare il Produttore di moduli FV si iscrive al Registro Nazionale dei Soggetti obbligati al finanziamento dei sistemi di gestione RAEE e indica il Consorzio di riciclo a cui aderisce. Successivamente, il finanziamento del RAEE – fotovoltaico viene effettuato secondo la casistica indicata nello stesso D.lgs., come riportato nella Tabella 2. In particolare in Tabella 2, per i moduli fotovoltaici, i RAEE di tipo "domestico" sono costituiti da "rifiuti originati da pannelli fotovoltaici installati in impianti di potenza nominale inferiore a 10 kW", mentre i RAEE di tipo "professionale" sono quelli diversi da essi. Sono esclusi dalla contribuzione RAEE i moduli FV che rientrano nel IV e nel V Conto Energia, avendo già pagato la quota smaltimento secondo il Disciplinare GSE, come indicato dallo stesso nelle "Istruzioni Operative per la gestione e lo smaltimento dei pannelli fotovoltaici incentivati (GSE) (ai sensi dell'art. 40 del D.lgs. 49/2014)".

Impianto Agrivoltaico Integrato Ecocompatibile “BARRIERA NOCE” 50 MWp - Caltanissetta (CL) ALTA CAPITAL 15 srl



Tabella 1

D.lgs. n. 49 del 14.03.2014

Attuazione della direttiva 2012/19/UE sui rifiuti di apparecchiature elettriche ed elettroniche (RAEE)

Finanziamento RAEE			
Storici (AEE prima del 13/08/05) e Moduli FV prima del 28/03/14			
Moduli FV incentivati			
<ul style="list-style-type: none"> AEE non FV Moduli FV non incentivati 	<ul style="list-style-type: none"> 1°, 2°, 3° CE 4° CE fino a 30/06/2012 4° CE dopo 30/06/2012 e 5° CE solo moduli a concentrazione solare o con caratteristiche innovative 	4° CE dopo 30/06/2012 e 5° CE, escluso moduli a concentrazione solare o con caratteristiche innovative	Immessi nel mercato dal 13/08/05 (escluso moduli incentivati e non incentivati prima del 28/03/14)
Domestici	Professionali	Domestici	Professionali
A carico dei produttori presenti sul mercato nello stesso anno in cui si verificano i rispettivi costi, in proporzione alla rispettiva quota di mercato, calcolata in base al peso delle AEE immesse sul mercato per ciascun tipo di apparecchiatura o per ciascun raggruppamento, nell'anno solare di riferimento (art. 23)	A carico del produttore nel caso di fornitura di una nuova AEE in sostituzione di un prodotto di tipo equivalente ovvero è a carico del detentore negli altri casi (art. 24)	A carico dei produttori presenti sul mercato nello stesso anno in cui si verificano i rispettivi costi, che possono adempiere in base alle seguenti modalità: a) individualmente, con riferimento ... (omissis) . al consumo delle proprie AEE; b) mediante un sistema collettivo, in proporzione alla rispettiva quota di mercato, calcolata in base al peso delle AEE immesse sul mercato ... (omissis) ..., nell'anno solare di riferimento. (art. 23)	A carico del produttore che ne assume l'onere per le AEE che ha immesso sul mercato (art. 24)

Gli obiettivi del recupero e riciclo dei moduli fotovoltaici a fine vita

La Direttiva EU, così come il D.lgs. 49/2014, impone obiettivi ben precisi di recupero e riciclo dei moduli fotovoltaici a fine vita. Nell'allegato V del D.lgs. viene richiesto, in particolare, che siano raggiunti i seguenti limiti minimi applicabili per i RAEE trattati dal 15 agosto 2018:

- preparazione per il riutilizzo e il riciclaggio del 80% in peso dei moduli gestiti
- recupero del 85% in peso dei moduli gestiti.

Nuove iniziative / prospettive per recupero e riciclo dei moduli fotovoltaici a fine vita

Con la previsione di un progressivo aumento dei moduli FV da avviare a riciclo (vedi par. 1), aumenta l'interesse dei Consorzi di riciclo a occuparsi di questa attività. Recenti incontri di RSE con altri ricercatori (in particolare nell'ambito dell'IEA PVPS Task 12 “PV Sustainability Activities”) e con operatori del settore hanno fatto emergere indicazioni su nuove prospettive per il riciclo dei moduli fotovoltaici a fine vita:

Impianto Agrivoltaico Integrato Ecocompatibile "BARRIERA NOCE" 50 MWp - Caltanissetta (CL) ALTA CAPITAL 15 srl

1. secondo alcuni gestori di Stabilimenti di trattamento i processi di trattamento dei moduli ai fini del riciclo possono essere efficacemente e economicamente attuati a patto che ci sia un volume adeguato di moduli da trattare; questo numero dovrebbe essere superiore a circa 8.000 tonnellate/annue (cioè più di circa 140 MW/anno); giacché ad oggi questi volumi non sono ancora stati raggiunti, i moduli vengono trattati solo parzialmente (cioè solo per le operazioni meno costose) e il resto del rifiuto viene accantonato in attesa che si raggiunga un volume adeguato al trattamento da effettuare; il problema quindi non è tecnologico ma di quantità (che ancora oggi risulta insufficiente);
2. prima di avviare i moduli al riciclo è opportuno valutare la possibilità di riutilizzarli in situazioni meno impegnative (ad es., impianti con tensione di lavoro meno elevata o impianti con spazi di installazione più ampi, in cui è possibile usare moduli con rendimento più basso); l'argomento è in corso di studio da parte di RSE e ANIE, che nell'ambito del CEI CT82 hanno contribuito alla preparazione un Rapporto Tecnico (TR) sulla "Rigenerazione dei moduli FV", di prossima pubblicazione;
3. Il DM MiSE 23/06/2016 ha incluso per la prima volta il termine "componente rigenerato" fra quelli da poter utilizzare negli impianti incentivati.

E' infine da rimarcare con favore la tendenza, ad ora limitata, all'avvio delle iniziative sopra tratteggiate, volta ad attività di rigenerazione che favoriscono l'economia circolare incoraggiando il riutilizzo di prodotti e componenti.

Le tecniche del recupero e riciclo dei moduli fotovoltaici a fine vita

Tipologie di moduli

I moduli fotovoltaici installati a livello globale sono realizzati per oltre il 90% con celle in Silicio cristallino (c-Si); i restanti 10% sono realizzati con tecnologie a film sottili di vario genere (principalmente CdTe, Silicio amorfo, CIGS). Rispetto a tali quote di mercato, non sono previsti rilevanti cambiamenti nel breve-medio termine. Le successive considerazioni si limitano quindi, per semplicità, al caso di moduli in Silicio cristallino, mentre vengono accennate le iniziative intraprese dagli stessi produttori di moduli in CdTe.

Composizione del modulo

I moduli con tecnologia in c-Si hanno tipicamente una struttura multistrato composta da (Figura 4):

1. vetro frontale, temperato (spesso circa 4 mm)
2. pellicola di EVA (Etil Vinil Acetato) posta nel fronte e nel retro della matrice di celle
3. matrice di celle di silicio con dimensioni variabili dai 100 ai 156 mm, dotate di strato anti riflettente e dei contatti elettrici necessari a raccogliere la corrente elettrica prodotta;
4. collegamenti elettrici (rame) che connettono le celle in serie;
5. backsheet, realizzato generalmente con un foglio di Tedlar bianco (0,35 mm) o in alcuni casi in vetro;
6. cornice in alluminio anodizzato anticorrosione (circa 10% in peso);
7. scatola di giunzione (junction box), installata sul retro, è del tipo IP65 completa di cavi e di diodi di by-pass.

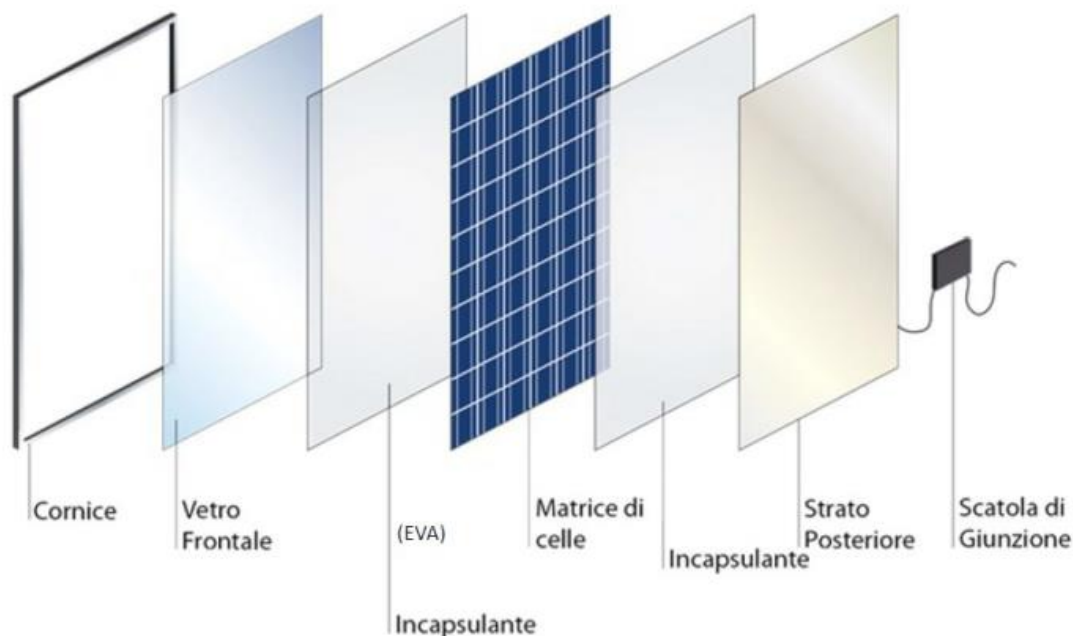


Figura 4 - Composizione di un modulo FV in Silicio Cristallino

Impianto Agrivoltaico Integrato Ecocompatibile "BARRIERA NOCE" 50 MWp - Caltanissetta (CL) ALTA CAPITAL 15 srl

I vari strati vengono sigillati fra loro attraverso un processo di laminazione, che consiste in genere nel riscaldamento - sotto vuoto - dei moduli fino a 140 °C, necessari a fondere l'EVA. Questa procedura garantisce che gli strati siano sigillati senza bolle d'aria all'interno. In Figura 5 sono indicati in percentuale i materiali presenti in un modulo FV in silicio cristallino.

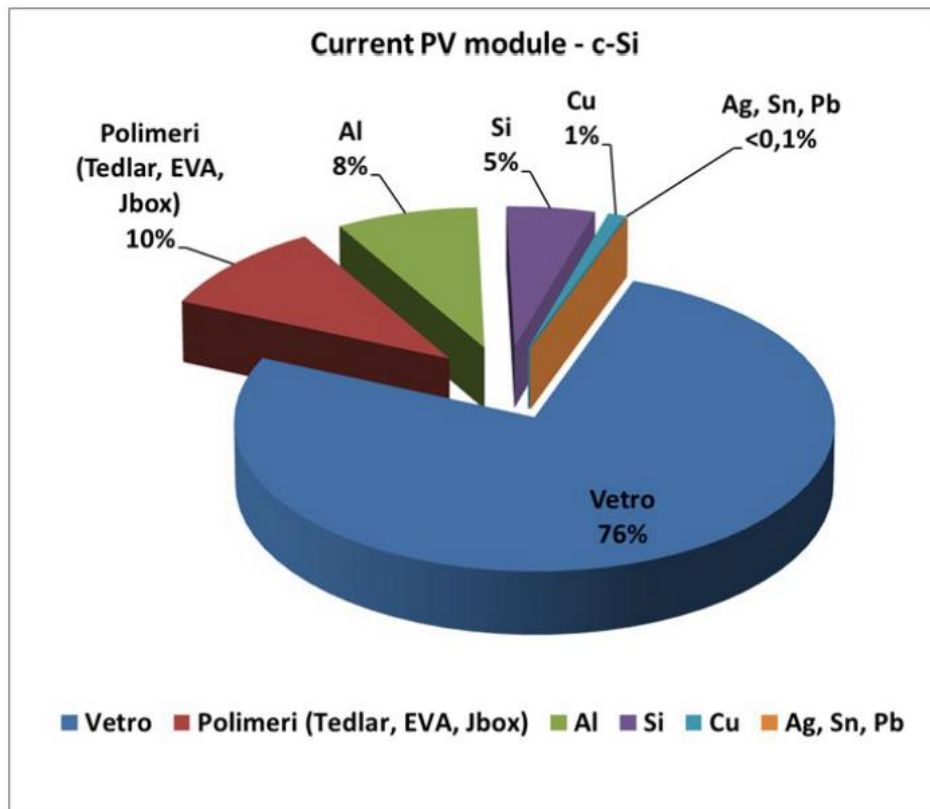


Figura 5 – Composizione in % dei materiali presenti in un modulo FV in c-Si

Tramite le diverse fasi di trattamento, è possibile recuperare materiali quali vetro (a seconda del metodo applicato si può ottenere anche vetro bianco ad elevata purezza), rame, alluminio, silicio (può essere recuperato per produrre nuove celle solari o essere utilizzato in siderurgia), e polimeri derivanti dalle materie plastiche della Junction Box. Questi non sono considerati elementi il cui recupero pone dei problemi ambientali. Tuttavia, la presenza di altri elementi quali l'argento e il piombo potrebbe essere oggetto di criticità da un punto di vista ambientale, se si considerano le attuali metodologie di trattamento ancora in fase pre-industriale. È da notare comunque che l'impiego di questi elementi è limitato (<0.1%) e, secondo i nuovi trend al 2030, il loro utilizzo sarà ulteriormente ridotto nella produzione dei moduli fotovoltaici. Relativamente ai moduli in CdTe, l'utilizzo del Cadmio e del Tellurio (materiali oggetto

Impianto Agrivoltaico Integrato Ecocompatibile "BARRIERA NOCE" 50 MWp - Caltanissetta (CL) ALTA CAPITAL 15 srl

di particolari attenzioni ambientali) è controllato a fine vita proprio da un sistema di riciclo attivato dal Produttore già in fase di avvio della commercializzazione in Europa. In ogni caso, come detto prima, a oggi la quota di mercato coperta da questa tecnologia è alquanto limitata.

Fasi di trattamento dei moduli

Attualmente, le tecniche di trattamento dei moduli per effettuare il riciclo sono alquanto varie e tutte in fase di sperimentazioni pre-industriali, giacché si cerca ancora di ottimizzarle per renderle adattabili alla gestione di volumi significativi di rifiuti. D'altronde la sperimentazione su ampia scala non è stata ancora possibile dato il numero sinora esiguo di moduli avviati al riciclo a fine vita. Tuttavia, se si vogliono analizzare le fasi di riciclo dei moduli fotovoltaici attualmente adottate, si può fare riferimento a quelle indicate da RSE (Figura 6) nel Deliverable [1] per il progetto EU GOPV – Global Optimization of integrated PhotoVoltaics system for low electricity cost.

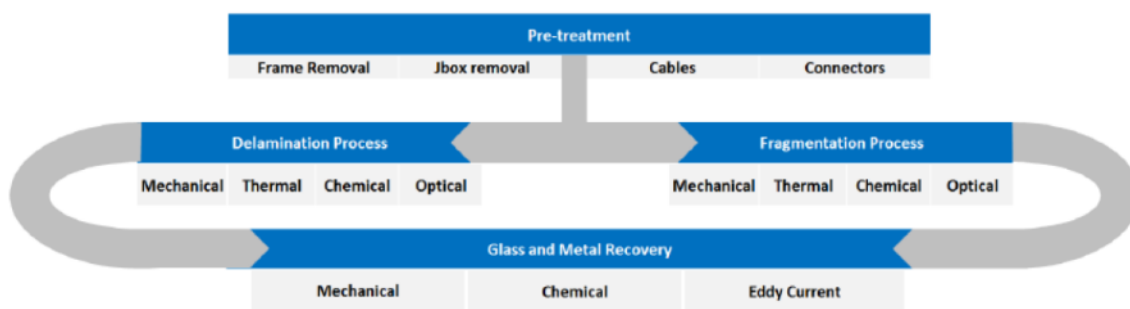


Figura 6 - Il processo di riciclo dei moduli FV in c-Si può essere suddiviso in tre fasi principali: a) pretrattamento, b) delaminazione \ frammentazione, c) recupero (Fonte: EU GOPV)

Riguardo ai processi di trattamento, la delaminazione consente una separazione più accurata dei componenti del modulo (il che può portare a un riciclaggio più efficiente e redditizio), ma attualmente la frammentazione (o triturazione) può essere eseguita senza importanti investimenti, poiché la rottura dei moduli fotovoltaici e la separazione dei materiali può essere effettuata, nella maggior parte dei casi, da impianti esistenti di riciclaggio e smaltimento dei rifiuti. Generalmente la fase di triturazione, per i moduli in Silicio cristallino, avviene sotto aspirazione e quindi le emissioni vengono convogliate in apposito sistema di abbattimento (filtro a maniche) e successivamente inviate a camino. Le frazioni di materiali così trattati consentono di riciclare e reintrodurre in

Impianto Agrivoltaico Integrato Ecocompatibile "BARRIERA NOCE" 50 MWp - Caltanissetta (CL) ALTA CAPITAL 15 srl

successive lavorazioni il 99,70% del campione, mentre il restante 0,3% può essere destinato a smaltimento secondo le norme vigenti. Va aggiunto che il residuo (circa 0,3%) contenente vetro-silicio-altro è attualmente fonte di differenti valutazioni. Sebbene a tale residuo sia possibile assegnare un codice indicato nel D.Lgs. 49 e quindi possa essere considerato un prodotto di riciclo (che i gestori degli stabilimenti di trattamento ritengono possa essere venduto tal quale ma che al momento viene semplicemente accumulato), sembra evidente che tale residuo necessita di un'ulteriore lavorazione per ottenere un vetro meno inquinato e per poter essere effettivamente riutilizzato. Come detto nel par. 2.3, un ulteriore aspetto da considerare è il fattore economia di scala: infatti solo la lavorazione di grandi quantità di moduli può giustificare elevati investimenti (soprattutto nel caso dei metodi di delaminazione) e costi di trasporto. È un dato di fatto che attualmente il riciclo dei moduli c-Si non è economicamente praticabile. Secondo la stima riportata in recenti articoli, la dimensione minima dell'impianto che rende il processo economicamente sostenibile è di circa 7.000 t / anno di moduli fotovoltaici c-Si (Aleotti, 2018), anche se alcuni autori riportano cifre fino a 20.000 t / anno (D'Adamo, 2017). Secondo questi dati, va ricordato che entro una decina di anni in Italia si potrebbe raggiungere la quota minima di rifiuti da moduli fotovoltaici per rendere il processo di recupero e riciclo economicamente sostenibile. Relativamente alle tecnologie meno diffuse quali CdTe, il principale produttore, First Solar, ha avviato già dal 2005 nello stabilimento di Francoforte (come fortemente voluto dal governo tedesco), il programma di riciclo dei propri moduli in CdTe. Tale programma prevede che chiunque desideri smaltire moduli First Solar può richiederne gratuitamente la raccolta. Per ogni modulo venduto, First Solar accantona i fondi necessari a coprire i costi futuri di raccolta e riciclaggio, evitando ogni ulteriore addebito al proprietario del modulo. Gli accantonamenti vengono gestiti da un organismo esterno in modo da garantirne la disponibilità indipendentemente dalla condizione finanziaria di First Solar. Il processo di riciclaggio First Solar permette di recuperare quasi tutte le parti del modulo e raggiungere tassi elevati di riciclo: fino al 95% del materiale semiconduttore può essere riutilizzato in nuovi dispositivi in CdTe e il 90% del vetro può essere trasformato in altri prodotti.

Problematiche ambientali ed economiche relative alla gestione dei moduli a fine vita

Le diverse fasi di trattamento per il recupero ed il riciclo dei moduli a fine vita che ad oggi sono state validate sperimentalmente, puntano a ridurre, o addirittura annullare,

Impianto Agrivoltaico Integrato Ecocompatibile "BARRIERA NOCE" 50 MWp - Caltanissetta (CL) ALTA CAPITAL 15 srl

eventuali rischi per la salute e per l'ambiente. Le fasi di trattamento dei moduli fotovoltaici in CdTe (Telloruro di Cadmio) generano talvolta allarme sui rischi per la salute e per l'ambiente, giacché il Tellurio (che fonde a 449°C) è tossico e il Cadmio (che fonde a 321°C) è estremamente tossico e pericoloso per l'ambiente. Tuttavia è da notare che la miscela di CdTe è non idrosolubile e fonde a 1041°C (sciogliendosi solo in acidi o sostanze ossidanti) e che il programma di riciclo del produttore, come sopra indicato, tende a eliminare i potenziali rischi che questa tecnologia potrebbe porre. Riguardo gli aspetti economici della gestione dei moduli fotovoltaici a fine vita, varie analisi sono state effettuate già dal 2012 in varie occasioni da Organismi istituzionali, Centri di ricerca, Operatori RAEE e Organizzazioni ambientaliste. Da tali analisi, anche se basate su modeste quantità di moduli fotovoltaici da gestire, è stata riconosciuta la sostenibilità economica del processo definito dal D.lgs. 49/2014, non necessitando di ulteriori finanziamenti pubblici. In conclusione, gli studi e le analisi della situazione condotte da vari Organismi, fra cui RSE nel corso di progetti per il programma di Ricerca di Sistema e tuttora oggetto di attenzione, consentono di affermare che l'intero processo di fine vita delle installazioni per la generazione di energia fotovoltaica è stato oggetto di specifiche studi da parte degli operatori e delle Autorità ed è adeguato allo stato dell'arte delle tecnologie disponibili, nonché integrato nell'intera filiera economica di sfruttamento della fonte energetica solare.

3.4 Tecnologia e tecniche adottate

In riferimento alle tecnologie fotovoltaiche per impianti di taglia industriale, nel progetto della ALTA CAPITAL 15 s.r.l. sono state scelte e implementate le migliori tecnologie attualmente disponibili, che consentono al contempo di massimizzare la produzione di energia elettrica da fonte rinnovabile e minimizzare l'occupazione di suolo e l'utilizzo di risorse naturali.

Gli impianti agrivoltaici sono sistemi in grado di captare e trasformare l'energia solare in energia elettrica e sono impianti connessi ad una rete elettrica di distribuzione (grid-connected): l'energia viene convertita in corrente elettrica alternata per alimentare il carico-utente e/o immessa nella rete, con la quale lavora in regime di interscambio.

Impianto Agrivoltaico Integrato Ecocompatibile "BARRIERA NOCE" 50 MWp - Caltanissetta (CL) ALTA CAPITAL 15 srl

Un impianto agrivoltaico è costituito da un insieme di componenti meccanici, elettrici ed elettronici che captano l'energia solare, la trasformano in energia elettrica, sino a renderla disponibile all'utilizzazione da parte dell'utenza.

Esso sarà quindi costituito dal generatore fotovoltaico (o da un campo fotovoltaico nel caso di impianti di una certa consistenza), e da un sistema di controllo e condizionamento della potenza.

Il rendimento di conversione complessivo di un impianto è il risultato di una serie di rendimenti, che a partire da quello della cella, passando per quello del modulo, del sistema di controllo della potenza e di quello di conversione, ed eventualmente di quello di accumulo (non presente in questo progetto), permette di ricavare la percentuale di energia incidente che è possibile trovare all'uscita dell'impianto, sotto forma di energia elettrica, resa al carico utilizzatore.

Nel seguito del paragrafo si descriveranno le tecniche e le tecnologie scelte per l'impianto di Caltanissetta, con indicazioni sulle maggiori prestazioni sia elettriche che ambientali rispetto a quelle tradizionalmente usate nella progettazione di impianti fotovoltaici, nonché sulle soluzioni progettuali e operative adottate per minimizzare le emissioni e il consumo di risorse naturali.

3.4.1 Moduli fotovoltaici

Allo stato attuale, le tecnologie disponibili per la realizzazione di moduli fotovoltaici si dividono in quattro categorie, elencate in ordine decrescente di rendimento:

- Moduli a eterogiunzione
- Moduli in silicio monocristallino
- Moduli in silicio policristallino
- Moduli in silicio amorfo.

Per completezza, vanno citati anche i moduli fotovoltaici costruiti con tecnologie aerospaziali, che hanno rendimenti doppi rispetto alle tecnologie sopra elencate, ma

Impianto Agrivoltaico Integrato Ecocompatibile "BARRIERA NOCE" 50 MWp - Caltanissetta (CL) ALTA CAPITAL 15 srl

hanno costi proibitivi e vengono prodotti solo per applicazioni aerospaziali e non esiste produzione industriale per applicazioni tradizionali.

Il rendimento, o efficienza, di un modulo fotovoltaico è definito come il rapporto espresso in percentuale tra l'energia captata e trasformata in elettricità, rispetto all'energia totale incidente sul modulo stesso.

L'efficienza dei pannelli fotovoltaici è proporzionale al rapporto tra watt erogati e superficie occupata, a parità di tutte le altre condizioni (irraggiamento, radiazione solare, temperatura, spettro della luce solare, risposta spettrale, etc.).

L'efficienza di un pannello fotovoltaico diminuisce costantemente nel tempo, a causa di fenomeni di degradazione sia meccanica che elettrica, a scala macroscopica e microscopica (degradazione delle giunzioni, deriva elettronica, degradazione della struttura cristallina del silicio, etc.). Di fatto, la vita utile di un modulo fotovoltaico viene considerata tra i 20 e i 25 anni, oltre i quali si impone una sostituzione del modulo per via della bassa efficienza raggiunta.

Facendo riferimento all'attuale offerta di mercato dei produttori a scala industriale, si possono assumere i seguenti dati medi di rendimento per pannelli reperibili in commercio (si specifica che i dati riguardano pannelli fotovoltaici assemblati e prodotti in serie, e non riguardano la potenza complessiva del pannello. A livello di singolo modulo fotovoltaico, o cella, i produttori dichiarano valori massimi raggiunti in condizioni di laboratorio anche superiori a quelli relativi ai pannelli):

- Moduli a eterogiunzione – 21,5%
- Moduli in silicio monocristallino – 20%
- Moduli in silicio policristallino – 16,7%
- Moduli in silicio amorfo – 8,5%.

Lo stesso ordine decrescente si può assumere anche per la diminuzione di rendimento dei moduli al crescere della temperatura di esercizio.

Il modulo fotovoltaico scelto per la realizzazione dell' *Impianto Agrivoltaico Integrato Ecocompatibile "BARRIERA NOCE"* di Caltanissetta (CL), è realizzato da JINKO

Impianto Agrivoltaico Integrato Ecocompatibile "BARRIERA NOCE" 50 MWp - Caltanissetta (CL) ALTA CAPITAL 15 srl

SOLAR, in silicio monocristallino ed ha una potenza di picco di 615 Wp (serie JKM615N-78HL4-V).

La scelta è motivata dalla elevata potenza specifica del modulo e dalle migliori caratteristiche di rendimento in diverse condizioni ambientali e nel tempo rispetto alle offerte delle altre maggiori case produttrici a livello mondiale.

I moduli della serie JKM615N-78HL4-V di Jinko Solar sono realizzati con la tecnologia proprietaria con celle in silicio monocristallino, con:

- tecnologia TR con mezza cella che mira a eliminare il gap tra le celle per aumentare l'efficienza del modulo (fino al 21,40%),
- tecnologia MBB che riduce la distanza tra le sbarre del bus e la linea della griglia a vantaggio della potenza erogata,
- maggiore rendimento energetico nel corso della vita con il 2% di degradazione nel primo anno e 0,55% di degradazione lineare;
- Altamente affidabile grazie ai rigorosi controlli di qualità.

CERTIFICAZIONI:

- Test standard: IEC 61215/ IEC 61730;
- Quality Management System: ISO 9001;
- Environmental Management System: ISO 14001;
- Occupational Health and Safety Management System: ISO45001.

Nello specifico, il modulo adottato consente di:

- Ridurre drasticamente il calo intrinseco di rendimento alle alte temperature
- Ridurre la intrinseca degradazione dei moduli indotta dalla prolungata esposizione alla luce
- Aumentare l'efficienza di conversione in condizioni di irraggiamento non ottimale come scarsa luminosità o luminosità diffusa e non diretta
- Ridurre la percentuale di energia incidente che viene persa per riflessione
- Ridurre il calo intrinseco di rendimento nell'arco di vita utile dei moduli

Impianto Agrivoltaico Integrato Ecocompatibile "BARRIERA NOCE" 50 MWp - Caltanissetta (CL) ALTA CAPITAL 15 srl

- Massimizzare la produzione di energia durante tutta la vita utile del pannello
- Massimizzare la stabilità di rendimento del pannello nel tempo.

L'efficienza di tali moduli, certificata dal produttore è del 21,40%. Ciò significa maggiore potenza e maggiore risparmio a parità di spazio disponibile .


La stabilità di rendimento delle celle permette di avere una maggiore potenza garantita dal costruttore nel tempo. I moduli hanno una garanzia di 25 anni sulla potenza e 12 anni di garanzia sul prodotto.

Pertanto, allo stato attuale e rispetto alle altre tecnologie disponibili, i moduli fotovoltaici scelti per il presente progetto consentono di avere:

- una maggiore potenza installata a parità di superficie occupata
- una maggiore efficienza a parità di irraggiamento del sito di installazione
- una maggiore produzione di energia rinnovabile nel tempo a parità di tutte le altre condizioni.

www.jinkosolar.com

Jinko Solar
Building Your Trust in Solar

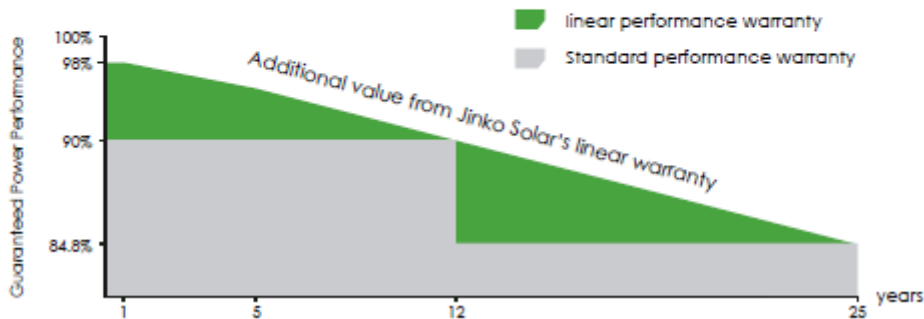


SPECIFICATIONS

Module Type	JKM565M-7RL4-V		JKM570M-7RL4-V		JKM575M-7RL4-V		JKM580M-7RL4-V		JKM585M-7RL4-V	
	STC	NOCT	STC	NOCT	STC	NOCT	STC	NOCT	STC	NOCT
Maximum Power (Pmax)	565Wp	420Wp	570Wp	424Wp	575Wp	428Wp	580Wp	432Wp	585Wp	435Wp
Maximum Power Voltage (Vmp)	43.97V	40.93V	44.09V	41.04V	44.20V	41.15V	44.31V	41.26V	44.42V	41.36V
Maximum Power Current (Imp)	12.85A	10.27A	12.93A	10.33A	13.01A	10.40A	13.09A	10.46A	13.17A	10.52A
Open-circuit Voltage (Voc)	53.20V	50.21V	53.32V	50.33V	53.43V	50.43V	53.54V	50.54V	53.65V	50.64V
Short-circuit Current (Isc)	13.53A	10.93A	13.61A	10.99A	13.69A	11.06A	13.77A	11.12A	13.85A	11.19A
Module Efficiency STC (%)	20.67%		20.85%		21.03%		21.21%		21.40%	
Operating Temperature(°C)	-40°C~+85°C									
Maximum system voltage	1500VDC (IEC)									
Maximum series fuse rating	25A									
Power tolerance	0~+3%									
Temperature coefficients of Pmax	-0.35%/°C									
Temperature coefficients of Voc	-0.28%/°C									
Temperature coefficients of Isc	0.048%/°C									
Nominal operating cell temperature (NOCT)	45±2°C									

LINEAR PERFORMANCE WARRANTY

12 Year Product Warranty • 25 Year Linear Power Warranty
0.55% Annual Degradation Over 25 years



3.4.2 Tecnologia dei moduli ad inseguimento solare

Il rendimento e la produttività di un impianto agrivoltaico dipendono da numerosi fattori, non soltanto dalla potenza nominale e dall'efficienza dei pannelli installati.

La resa complessiva dell'impianto dipende anche dal posizionamento dei pannelli, dalla struttura elettrica del loro collegamento in stringhe e sottocampi, dalla tipologia e dalle

Impianto Agrivoltaico Integrato Ecocompatibile "BARRIERA NOCE" 50 MWp - Caltanissetta (CL) ALTA CAPITAL 15 srl

prestazioni dei componenti di raccolta e conversione dell'energia prodotta, dalla tipologia e dalla lunghezza dei cablaggi e dei cavi utilizzati per il trasporto dell'energia.

Oltre al posizionamento dei pannelli in configurazione fissa, esistono anche tecnologie di inseguimento solare, che possono essere ad un asse o a due assi.

Tali tecnologie prevedono il montaggio dei pannelli su strutture dotate di motorizzazione che, opportunamente sincronizzata e comandata a seconda della latitudine del sito di installazione, modificano l'inclinazione dei pannelli durante l'intera giornata per far sì che questi si trovino sempre nella posizione ottimale rispetto all'incidenza dei raggi solari.

L'inseguimento monoassiale prevede che i pannelli siano montati con esposizione a sud, e oscillino lungo l'asse est-ovest durante il giorno; l'inseguimento biassiale fa invece muovere i pannelli lungo i due assi nord-sud ed est-ovest.

A parità di potenza installata, e rispetto alla configurazione fissa classica, l'inseguimento biassiale garantisce ovviamente la massima producibilità dell'impianto, ma richiede spazi di installazione notevolmente superiori rispetto all'inseguimento monoassiale, in quanto le strutture hanno bisogno di maggior spazio libero per evitare ombreggiamenti reciproci.

Per l'impianto in progetto si è optato per una tecnologia ad inseguimento monoassiale, che permette di avere, con ingombri praticamente simili a quelli richiesti da una configurazione fissa, una producibilità superiore di almeno il 25% durante l'anno.

Tale soluzione permette di ottimizzare l'occupazione di territorio massimizzando al contempo la produzione di energia elettrica da fonte rinnovabile.

L'inclinazione e l'orientamento dei moduli sono stati scelti per ottimizzare la radiazione solare incidente: i moduli saranno orientati a Sud con inclinazione variabile da -45° a $+45^\circ$ (Est-Ovest), in modo da consentire la massima raccolta di energia nell'arco dell'anno unitamente ad una ridotta superficie di esposizione al vento con la tecnologia ad inseguimento ad un asse.

I moduli sono disposti secondo file parallele; la distanza tra le stringhe è calcolata in modo che l'ombra della fila antistante non interessi la fila retrostante per inclinazione del sole sull'orizzonte pari o superiore a quella che si verifica a mezzogiorno del solstizio

Impianto Agrivoltaico Integrato Ecocompatibile "BARRIERA NOCE" 50 MWp - Caltanissetta (CL) ALTA CAPITAL 15 srl

d'inverno nella particolare località. Come si può facilmente verificare tale angolo limite è dato da:

$$\alpha = 90^\circ - Lat - 23,5^\circ$$

Per una località situata alla latitudine di 37° 58' Nord, detta h l'altezza dei moduli fotovoltaici rispetto al piano di appoggio, la distanza tra le file deve essere almeno pari a:

$$d = \frac{h}{\tan \alpha}$$

La conformazione morfologica di alcune porzioni di terreno adibito al campo agrivoltaico presenta pendenze dell'ordine del 10-20% che non consentono l'installazione di pannelli ad inseguimento solare, pertanto limitatamente a queste porzioni si è scelta l'installazione di pannelli fissi.

Nel posizionamento dei pannelli fissi si è optato per un angolo di inclinazione rispetto all'orizzontale pari a 25°, che permette di avere una producibilità di almeno il 20,9% durante l'anno. L'inclinazione e l'orientamento dei moduli fissi sono stati scelti per ottimizzare la radiazione solare incidente: i moduli saranno orientati a Sud con inclinazione a +25°, in modo da consentire la massima raccolta di energia nell'arco dell'anno unitamente ad una ridotta superficie di esposizione al vento.

Sia i moduli fissi che quelli ad inseguimento solare sono disposti secondo file parallele; la distanza tra le stringhe è calcolata in entrambi i casi in modo che l'ombra della fila antistante non interessi la fila retrostante per inclinazione del sole sull'orizzonte pari o superiore a quella che si verifica a mezzogiorno del solstizio d'inverno nella particolare località.

L'utilizzo di entrambe le configurazioni (fissa e ad inseguimento monoassiale) permette di ottimizzare l'occupazione di territorio massimizzando al contempo la produzione di energia elettrica da fonte rinnovabile.

L'utilizzo di entrambe le configurazioni (fissa e ad inseguimento monoassiale) permette di ottimizzare l'occupazione di territorio massimizzando al contempo la produzione di energia elettrica da fonte rinnovabile.

3.4.3 Irraggiamento solare del luogo scelto, rendimento e produttività

La disponibilità della fonte solare per il sito di installazione è verificata utilizzando il software "PVSYST 7.2.4" relativamente ai valori giornalieri medi mensili della irradiazione solare sul piano orizzontale.

Per la località sede dell'intervento, ricadente nel Comune di Caltanissetta (CL) avente circa latitudine 37,57° N, longitudine 14,06° E e altitudine di 492 m.s.l.m.m. si considerano i valori medi mensili e i valori globali giornalieri dell'irradiazione solare sul piano orizzontale stimati.

Balances and main results

	GlobHor kWh/m ²	DiffHor kWh/m ²	T_Amb °C	GlobInc kWh/m ²	GlobEff kWh/m ²	EArray MWh	E_Grid MWh	PR ratio
January	67.6	32.29	9.29	93.7	89.7	11.35	11.21	0.909
February	79.9	38.15	10.91	105.2	101.2	12.55	12.39	0.895
March	128.7	57.77	10.56	166.0	161.0	19.85	19.60	0.897
April	165.2	60.98	14.65	205.9	200.8	23.83	23.52	0.868
May	208.6	68.66	18.09	256.7	250.9	29.26	28.89	0.855
June	220.6	64.92	23.13	270.1	264.2	30.04	29.67	0.835
July	235.5	56.05	25.19	295.4	289.9	32.62	32.22	0.829
August	211.3	62.41	25.38	267.5	262.0	29.52	29.16	0.828
September	148.1	55.41	22.71	191.7	187.0	21.79	21.53	0.853
October	110.2	50.86	17.85	144.0	139.4	16.81	16.60	0.876
November	71.4	32.53	13.37	97.7	93.8	11.66	11.52	0.896
December	66.6	29.21	9.63	95.3	91.2	11.51	11.37	0.906
Year	1713.8	609.24	16.76	2189.3	2130.9	250.80	247.67	0.859

Legends

GlobHor	Global horizontal irradiation	EArray	Effective energy at the output of the array
DiffHor	Horizontal diffuse irradiation	E_Grid	Energy injected into grid
T_Amb	Ambient Temperature	PR	Performance Ratio
GlobInc	Global incident in coll. plane		
GlobEff	Effective Global, corr. for IAM and shadings		

Figura 7 Normalized productions (per installed kWp)

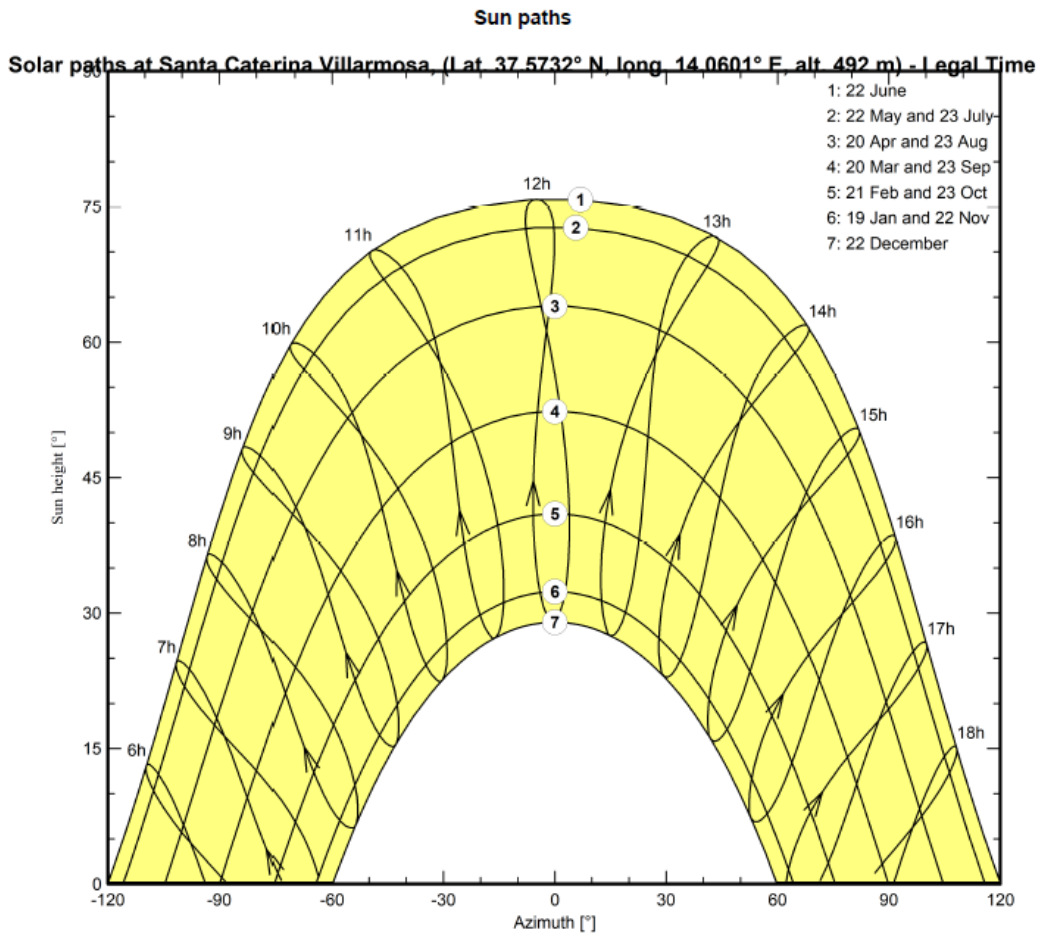


Figura 8 Normalized Iso-shadings diagram per pannelli fissi

Quindi, i valori della irradiazione solare annua sul piano orizzontale sono pari a 1.713.8 kWh/m², mentre il valore medio (ponderato tra strutture a inseguire e fissi con pendenze mediate per macro-aree) di irradiazione Globale Effettiva sul piano orizzontale (tenendo conto della radiazione diffusa, delle perdite medie per ombreggiamento e IAM) è pari a 247,67 kWh/m² come riportato nella relazione “RS.06.REL.0003.A.0. -Relazione Tecnica Elettrica”

Gli effetti di schermatura da parte di volumi all’orizzonte, dovuti ad elementi naturali (rilievi, alberi) o artificiali (edifici), determinano la riduzione degli apporti solari e il tempo di ritorno dell’investimento.

Il Coefficiente di Ombreggiamento, funzione della morfologia del luogo, è pari a 1.00.

Impianto Agrivoltaico Integrato Ecocompatibile “BARRIERA NOCE” 50 MWp - Caltanissetta (CL) ALTA CAPITAL 15 srl

Per tener conto del plus di radiazione dovuta alla riflettanza delle superfici della zona in cui è inserito l’impianto, si sono stimati i valori medi mensili di albedo, considerando anche i valori presenti nella norma UNI 10349:

Valori di albedo medio mensile

Gen	Feb	Mar	Apr	Mag	Giu	Lug	Ago	Set	Ott	Nov	Dic
0.20	0.20	0.20	0.20	0.20	0.20	0.20	0.20	0.20	0.20	0.20	0.20

L’albedo medio annuo è pari a 0.20.

3.4.3 Configurazione dell’impianto agrivoltaico

Nel complesso, l’*Impianto Agrivoltaico Integrato Ecocompatibile “BARRIERA NOCE”* di Caltanissetta (CL) è stato progettato per avere un’alta efficienza e minimizzare le perdite intrinseche dovute ai processi di conversione e vettoriamento dell’energia elettrica prodotta dai pannelli.

La progettazione elettrica dei componenti utilizzati e delle loro connessioni è stata eseguita tenendo conto delle migliori soluzioni disponibili in termini di impatto sull’ambiente e stabilità del sistema.

L’energia massima producibile teoricamente in un anno dall’impianto è data dal prodotto della radiazione media annua incidente sul piano dei moduli per la potenza nominale dell’impianto, in base al calcolo di irraggiamento dai dati della Norma UNI 10349.

L’energia effettivamente producibile va poi calcolata tenendo conto dei rendimenti delle diverse sezioni dell’impianto, in particolare il Decreto Ministeriale del 28 luglio 2005 fissa i seguenti requisiti minimi da dimostrare in fase di collaudo:

- $P_{cc} > 0,85 P_{nom} \times I / I_{sc}$
- $P_{ca} > 0,9 P_{cc}$ (tale condizione deve essere verificata per $P_{ca} > 90\%$ della potenza di targa del gruppo di conversione della corrente continua in corrente alternata)

dove:

Impianto Agrivoltaico Integrato Ecocompatibile "BARRIERA NOCE" 50 MWp - Caltanissetta (CL) ALTA CAPITAL 15 srl

- Pcc = Potenza in corrente continua misurata all'uscita del generatore fotovoltaico con precisione migliore del $\pm 2\%$.
- Pnom = Potenza nominale del generatore fotovoltaico.
- I = Irraggiamento in W/m^2 misurato sul piano dei moduli, con precisione migliore del $\pm 3\%$.
- Istd = 1000 W/m^2 è l'irraggiamento in condizioni di prova standard.
- Pca = Potenza attiva in corrente alternata misurata all'uscita del gruppo di conversione della corrente continua in corrente alternata, con precisione migliore del $\pm 2\%$.

Già a livello preliminare, i componenti dell'impianto sono stati selezionati per minimizzare le perdite nel processo di conversione; in sede di progetto definitivo verranno presi ulteriori accorgimenti volti ad ottimizzare le prestazioni del sistema, in termini di energia prodotta.

In particolare sono stati adottati criteri di selezione dei moduli per garantire la migliore uniformità delle loro prestazioni elettriche e quindi ottimizzare il rendimento delle stringhe; vengono inoltre utilizzati componenti selezionati e cavi di sezione adeguate per ridurre le perdite sul lato corrente continua.

Alla luce di quanto sopra, il bilancio esteso delle perdite nelle varie sezioni del sistema è riportato nello schema seguente:

- perdite per scostamento delle condizioni di targa (temperatura) 7,8%
- perdite per mismatching tra le stringhe 2,1%
- perdite in corrente continua 5%
- perdite sul sistema di conversione CC/CA 1,6%
- perdite per basso soleggiamento e per ombreggiamento reciproco 3%
- perdite per polluzione sui moduli 1%

Impianto Agrivoltaico Integrato Ecocompatibile "BARRIERA NOCE" 50 MWp - Caltanissetta (CL) ALTA CAPITAL 15 srl

I fattori di perdita sopra riportati sono valori massimi statistici spesso intercorrelati tra loro. Le funzioni di intercorrelazione sono complicate da definire e calcolare per cui si ricorre a software commerciali riconosciuti affidabili nello standard internazionale; il rendimento così stimato, tenendo conto degli inevitabili fermi di impianto, può essere assunto pari al 85,58%.

Nel campo agrivoltaico sono presenti 15 sottocampi, ognuno dei quali è dotato di cabina di trasformazione.

I gruppi di conversione saranno collegati in un apposito quadro a formare lato C.A. un sistema trifase connesso a un trasformatore BT/MT per ogni sottocampo.

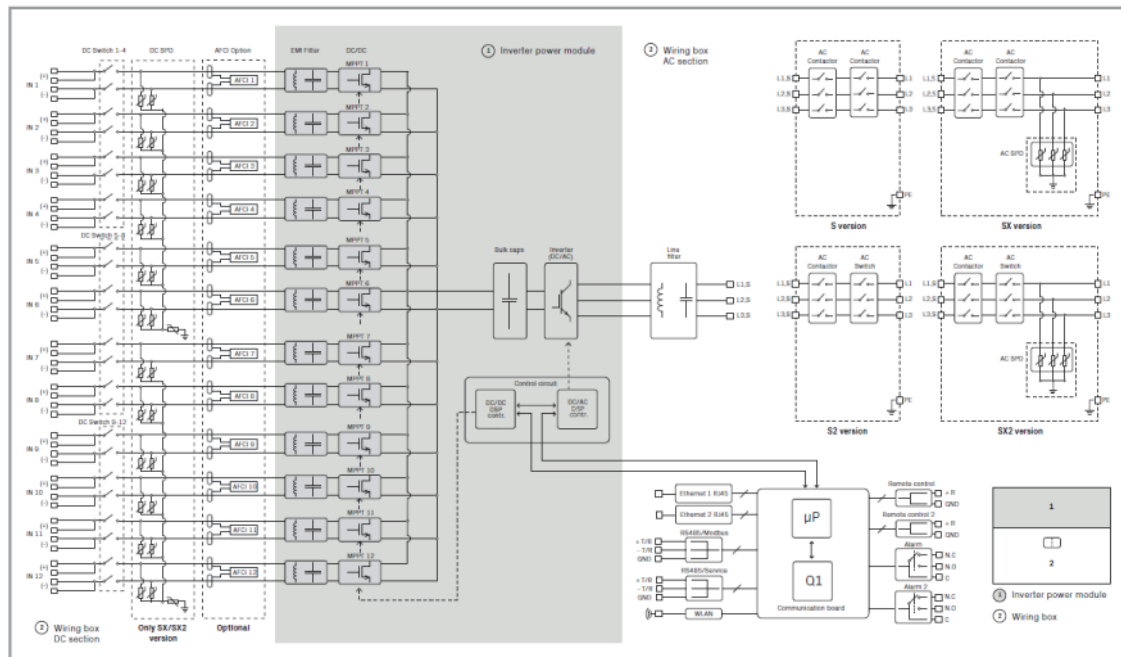
L'uscita MT dei trasformatori a 30kV trifase sarà collegata a sua volta alle apparecchiature di manovra e sezionamento della rete di raccolta energia, che convoglierà tutta l'energia alla stazione di trasformazione 150/30kV che verrà connessa a sua volta alla rete RTN di Terna in SSE.

I quadri necessari per la realizzazione il parallelo delle stringhe sono contenuti nello stesso inverter, del tipo FIMER Inverter solari PVS-175-TL da 175 kW nominali, ed hanno anche la funzione di sezionare localmente le stringhe di moduli fotovoltaici costituenti il campo e attraverso sistema di monitoraggio delle correnti di stringa, di cui sono equipaggiati, di rilevare eventuali anomalie sulle stringhe.

L'inverter è conforme alle più stringenti direttive nazionali ed europee per la sicurezza e l'immissione in rete d'energia: EN 62109-1/-2, IEC 62109-1/-2, IEC 62116, EN 50530, IEC 60068, IEC 61683. L'inverter, del tipo trifase, sarà collegato sul lato in corrente alternata al sistema di distribuzione attraverso cui avviene di seguito l'immissione dell'energia elettrica prodotta in rete. L'inverter consente il collegamento della totalità delle stringhe di un campo, 12 stringhe da 25 moduli, per un totale di 300 moduli. I gruppi di conversione previsti sono stati realizzati con tecnica PWM, e sono in grado di operare in modo completamente automatico e di inseguire il punto di massima potenza (MPPT) del generatore fotovoltaico su sei gruppi da due stringhe ciascuno:

Impianto Agrivoltaico Integrato Ecocompatibile "BARRIERA NOCE" 50 MWp - Caltanissetta (CL) ALTA CAPITAL 15 srl

Diagramma a blocchi PVS-175-TL



Per il cablaggio dei moduli e per il collegamento delle stringhe e i quadri di campo sono previsti conduttori di tipo FG21M21 (cavo solare a doppio isolamento).

Il collegamento tra i quadri di campo e i quadri di sottocampo sono realizzati con cavi adatti alla posa interrata e sono protetti con tubazioni. La sezione dei cavi per i vari collegamenti è tale da assicurare una durata di vita soddisfacente dei conduttori e degli isolamenti sottoposti agli effetti termici causati dal passaggio della corrente elettrica per periodi prolungati e in condizioni ordinarie di esercizio.

Il sistema di controllo dell'impianto avviene tramite due tipologie di controllo: controllo locale e controllo remoto:

- Controllo locale: monitoraggi tramite PC centrale, posto in prossimità dell'impianto (control room), tramite software apposito in grado di monitorare e controllare i cento inverter;
- Controllo remoto: gestione a distanza dell'impianto tramite modem GPRS con scheda di rete Data- Logger montata a bordo degli inverter.

Impianto Agrivoltaico Integrato Ecocompatibile "BARRIERA NOCE" 50 MWp - Caltanissetta (CL) ALTA CAPITAL 15 srl

Il controllo in remoto avviene da centrale (servizio e assistenza) con medesimo software del controllo locale.

Le grandezze controllate da sistema sono:

- Potenza dell'inverter;
- Tensione di campo dell'inverter;
- Corrente di campo dell'inverter;
- Radiazioni solari;
- Temperatura ambiente;
- Velocità del vento;
- Letture dell'energia attiva e reattiva prodotte;

3.4.4 Emissioni elettromagnetiche dell'impianto

Le uniche radiazioni associabili a questo tipo di impianti sono le radiazioni non ionizzanti costituite dai campi elettrici e magnetici a bassa frequenza (50 Hz), prodotti rispettivamente dalla tensione di esercizio degli elettrodotti e dalla corrente che li percorre.

Nella progettazione dell'impianto agrivoltaico in studio sono stati adottati componenti e tecnologie che consentono di minimizzare le emissioni elettromagnetiche.

In particolare, la tipologia dei cavi utilizzati e la loro configurazione di posa in cavidotti interrati anziché aerei hanno permesso di rispettare i limiti di legge già a distanze esigue dagli stessi, mentre i percorsi utilizzati per i loro tracciati ha permesso di escludere ogni tipo di impatto sulla salute umana.

I valori di riferimento, per l'esposizione ai campi elettrici e magnetici, sono stabiliti dalla Legge n. 36 del 22/02/2001 e dal successivo DPCM 8 Luglio 2003.

In generale, per quanto riguarda il campo elettrico in media tensione esso è notevolmente inferiore a 5kV/m (valore imposto dalla normativa) e per il livello in alta tensione esso diventa inferiore a 5 kV/m già pochi metri dalle parti in tensione.

Impianto Agrivoltaico Integrato Ecocompatibile "BARRIERA NOCE" 50 MWp - Caltanissetta (CL) ALTA CAPITAL 15 srl

Mentre per quel che riguarda il campo di induzione magnetica il calcolo nelle varie sezioni di impianto ha dimostrato come non ci siano fattori di rischio per la salute umana a causa delle azioni di progetto, poiché è esclusa la presenza di recettori sensibili entro le fasce per le quali i valori di induzione magnetica attesa non sono inferiori agli obiettivi di qualità fissati per legge; mentre il campo elettrico generato è nullo a causa dello schermo dei cavi o assolutamente trascurabile negli altri casi per distanze superiori a qualche cm dalle parti in tensione.

Infatti per quanto riguarda il campo magnetico, relativamente ai cavidotti MT, in tutti i tratti interni realizzati mediante l'uso di cavi elicordati, si può considerare che l'ampiezza della semi-fascia di rispetto sia pari a 1 m, a cavallo dell'asse del cavidotto, pertanto uguale alla fascia di asservimento della linea.

Per quanto concerne i tratti esterni, realizzati mediante l'uso di cavi unipolari posati a trifoglio, è stata calcolata un'ampiezza della semi-fascia di rispetto pari a 4 m e, sulla base della scelta del tracciato, si esclude la presenza di luoghi adibiti alla permanenza di persone per durate non inferiori alle 4 ore al giorno.

Per ciò che riguarda le cabine di trasformazione l'unica sorgente di emissione è rappresentata dal trasformatore BT/MT, quindi in riferimento al DPCM 8 luglio 2003 e al DM del MATTM del 29.05.2008, l'obiettivo di qualità si raggiunge, nel caso peggiore (trasformatore da 4000 kVA), già a circa 4 m (DPA) dalla cabina stessa.

Per quanto riguarda la cabina d'impianto, vista la presenza del solo trasformatore per l'alimentazione dei servizi ausiliari in BT e l'entità delle correnti circolanti nei quadri MT l'obiettivo di qualità si raggiunge a circa 3 m (DPA) dalla cabina stessa.

Comunque considerando che nelle cabine di trasformazione e nella cabina d'impianto non è prevista la presenza di persone per più di quattro ore al giorno e che l'intera area dell'impianto agrivoltaico sarà racchiusa all'interno di una recinzione metallica che impedisce l'ingresso di personale non autorizzato, si può escludere pericolo per la salute umana.

3.4.5 Limitazione delle emissioni nella fase di costruzione

Verranno adottati i seguenti accorgimenti per mitigare l'impatto, analizzato nei paragrafi precedenti, durante la fase di realizzazione dell'impianto agrivoltaico in esame:

- I motori a combustione interna utilizzati saranno conformi ai vigenti standard europei in termini di emissioni allo scarico;
- I mezzi e i macchinari saranno tenuti accesi solo per il tempo necessario;
- Le attività di cantiere si svolgeranno solo nel periodo diurno dei giorni feriali ponendo opportuna attenzione a non disturbare la circolazione della viabilità ordinaria e ad immettersi sulla stessa solo previo lavaggio delle ruote dei mezzi;
- In caso di clima secco, si procederà a periodiche bagnature delle superfici sterrate, nonché dei cumuli di materiali in deposito durante le fasi di lavorazione e della viabilità adiacente all'area di cantiere;
- Si procederà alla copertura dei mezzi adibiti al trasporto dei materiali polverulenti;
- La gestione del cantiere provvederà a far sì che i materiali da utilizzare siano stoccati per il minor tempo possibile, compatibilmente con le lavorazioni.
- I macchinari e le apparecchiature utilizzate risponderanno ai criteri dettati dalla direttiva Macchine (marcatura CE) per quanto riguarda la rumorosità di funzionamento;
- Le attività di cantiere si svolgeranno solo nel periodo diurno;
- Le lavorazioni più rumorose saranno gestite in modo da essere concentrate per un periodo limitato di tempo, e comunque dureranno lo stretto necessario;
- Eventuali macchinari particolarmente rumorosi potranno essere alloggiati in apposito box o carter fonoassorbente;
- I mezzi e i macchinari saranno tenuti accesi solo per il tempo necessario;

3.4.6 Limitazione del consumo di risorse naturali

Le tecniche progettuali adottate per limitare il consumo di risorse naturali del presente progetto sono riassumibili come segue:

- Utilizzo di pannelli fotovoltaici in configurazione bifilare con struttura fissa e con inseguitori monoassiali per ridurre l'occupazione di suolo e massimizzare la potenza installata e la producibilità dell'impianto;
- Realizzazione della viabilità d'impianto in ghiaia per evitare l'artificializzazione del suolo;
- Utilizzo della tecnica di semplice infissione nel suolo per le strutture di sostegno e per i pali della recinzione perimetrale, per evitare lavori di scavo e il ricorso a plinti di fondazione o altre strutture ipogee;
- Mantenimento dell'area sotto i pannelli allo stato naturale per evitare il consumo e l'artificializzazione del suolo;
- Realizzazione dei cavidotti esterni all'impianto a margine della viabilità esistente, per evitare escavazioni nel terreno naturale;
- Pulizia dei pannelli con acqua demineralizzata, per evitare il consumo di acqua potabile;
- Pulizia dei pannelli con idropulitrici a getto, per evitare il ricorso a detergenti e sgrassanti che avrebbero modificato le caratteristiche del soprassuolo;
- Taglio della vegetazione e del manto erbaceo naturale sotto i pannelli con greggi di ovini, per evitare il ricorso a macchinari e diserbanti che avrebbero alterato la struttura chimica del suolo e del soprassuolo.

4. Potenziali effetti attesi sulle componenti ambientali interferite

L'eventuale impatto ambientale della zona di riferimento viene valutato prendendo in esame specifici parametri: aree naturali protette (SIC/ZSC-ZPS); reti ecologiche; corsi d'acqua e sponde; presenza di laghi, foreste, boschi, zone umide; zone di interesse archeologico; beni paesaggistici individuati dal Piano Paesaggistico Regionale; fasce di rispetto dei pozzi di captazione idropotabile; fasce di rispetto cimiteriali.

Zona SIC/ZSC	NO	
Zona ZPS	NO	
Reti ecologiche	SI	Corridoio diffuso: uso del suolo 333; Corridoio diffuso da riqualificare.
Corsi d'acqua e sponde in prossimità	NO	
Presenza di laghi, foreste, boschi, zone umide	NO	
Zone di interesse archeologico	NO	
Beni paesaggistici individuati dal Piano Paesaggistico Regionale	NO	
Regimi normativi del Piano Paesaggistico Regionale	NO	
Fasce di rispetto cimiteriali	NO	

A meno di interventi strutturali importanti, si può prevedere che la probabile evoluzione della zona di nostro interesse, se non fosse oggetto di tale progetto, non subirebbe particolari variazioni, mantenendo uno stato di terreno incolto con presenza di piante infestanti. Si ritiene inoltre che non possano sussistere elementi comportanti impatti sulle componenti ambientali e non ambientali sopracitate, in particolare non si rilevano modifiche al sistema delle tutele riguardanti:

- Alterazione del Paesaggio
- Sottrazione di vegetazione
- Disturbi alla fauna
- Consumo di Suolo fertile

Impianto Agrivoltaico Integrato Ecocompatibile "BARRIERA NOCE" 50 MWp - Caltanissetta (CL) ALTA CAPITAL 15 srl

- Effetti sul sistema antropico
- Aumento delle emissioni acustiche.

4.1 Metodologia adottata

La valutazione degli effetti ambientali è finalizzata a determinare le componenti ambientali (qualità dell'aria, risorse idriche, rumore, suolo e sottosuolo, rifiuti, ecc.) interessate dalla realizzazione degli interventi e a verificare l'intensità degli impatti generati.

Per la valutazione ambientale (positiva o negativa) del progetto si è utilizzata una matrice di verifica degli impatti, in grado di mettere in correlazione gli interventi previsti con le componenti ambientali; in tal modo si possono suggerire interventi di mitigazione ambientale e indirizzare la scelta fra possibili alternative (fase di redazione del progetto esecutivo). La metodologia selezionata mira a "pesare" gli effetti ambientali generati, consentendo di rappresentare l'intensità con la quale una determinata componente ambientale è sollecitata dalla realizzazione del progetto.

La valutazione è realizzata attraverso l'attribuzione, in base al giudizio del valutatore, di punteggi commisurati all'intensità dell'impatto atteso. Di seguito si riportano le tabelle con i criteri per l'attribuzione dei pesi per la valutazione degli effetti che gli interventi previsti esercitano sulle componenti ambientali analizzate.

La valutazione degli effetti ambientali è stata preceduta da una fase nella quale sono state:

- a) dettagliate le attività che caratterizzano il processo di realizzazione e gestione dell'impianto;
- b) determinati gli aspetti ambientali collegati alle suddette attività;
- c) individuati i potenziali impatti ambientali.

Le matrici di valutazione ambientale sono state compilate per le 3 tradizionali "fasi di intervento":

1. Fase di cantiere
2. Fase di esercizio

3. Fase di dismissione.

Di seguito viene riportata una tabella all'interno della quale sono stati confrontati gli indicatori e i termini di valutazione degli effetti ambientali.

Componente ambientale	Indicatore/i prescelto/i	Termine di confronto
Qualità dell'aria	Qualità locale dell'atmosfera	Scenario attuale
Rumore	Clima acustico locale – Superamento dei limiti normativi	Scenario attuale Normativa vigente
Rifiuti	Qualità e quantità dei rifiuti	Scenario attuale
Risorse idriche	Qualità dei parametri chimico-fisici Qualità dei parametri idromorfologici	Scenario attuale
Suolo/Sottosuolo	Caratteristiche del suolo e sottosuolo	Scenario attuale
Natura/biodiversità	Valenza del sistema naturale Grado di biodiversità	Scenario attuale
Paesaggio/Patrimonio storico-culturale	Caratteristiche del paesaggio	Scenario attuale
Energia	Entità dei consumi energetici Quantità dei consumi energetici (da fonti tradizionali)	Scenario attuale

Tabella 4.1 Componenti e indicatori ambientali e termini di confronto

Tabella sui giudizi quantitative assegnati dal valutatore		
Peso	Giudizio sintetico	Se la realizzazione dell'intervento comporta
-3	Impatto molto positivo	Un elevato miglioramento
-2	Impatto positivo	Un significativo miglioramento
-1	Impatto leggermente positivo	Un lieve miglioramento
0	Impatto nè positivo né negativo	Nessuna modifica
3	Impatto leggermente negativo	Una lieve compromissione

6	Impatto negativo	Una significativa compromissione / saltuari superamenti dei limiti massimi consentiti
9	Impatto molto negativo	Un’elevata compromissione/ un grave peggioramento / sistematici superamenti dei limit massimi consentiti

Tabella 4.2. Pesi numerici dei giudizi sintetici

La lettura e l’interpretazione dei risultati riportati in matrice è agevolata dalla predisposizione di due indici sintetici che rappresentano gli effetti totali generati (dal Progetto su una componente; da tutte le altre attività che influenzano quella o quelle stesse risorse una fase su tutte le componenti):

a) L’indice di compatibilità ambientale (I.C.A.)

(Lettura orizzontale – per riga – della matrice degli Impatti).

L’indice rappresenta la valutazione dell’intensità dell’effetto delle attività previste dall’impianto sul contesto ambientale, rappresentato dalle componenti e dai fattori ambientali. L’indice rappresenta il grado di compatibilità dei singoli interventi rispetto alle componenti ambientali considerate. L’indice è commisurato all’intensità degli effetti ambientali attesi generati dalla realizzazione dell’intervento (VETTORE DI COMPATIBILITÀ AMBIENTALE).

b) L’indice di impatto ambientale (I.I.A.)

(Lettura verticale – per colonna – della matrice degli Impatti).

L’indice rappresenta la valutazione dell’intensità dell’effetto di tutte le attività previste nell’impianto sulle singole componenti ambientali. L’indice rappresenta il grado di impatto che l’insieme degli interventi genera su ciascuna delle componenti ambientali. L’indice è commisurato all’intensità degli effetti ambientali attesi generati dalla realizzazione degli interventi (VETTORE DEGLI IMPATTI).

Per la valutazione complessiva degli impatti del Progetto si è tenuto conto, attraverso un apposito fattore numerico, anche degli “impatti cumulativi” e “sinergici”, che si hanno quando gli effetti di un’azione si aggiungono o interagiscono con altri effetti, in tempi ed in luoghi particolari. Un impatto cumulativo è la combinazione di questi effetti e di una

Impianto Agrivoltaico Integrato Ecocompatibile "BARRIERA NOCE" 50 MWp - Caltanissetta (CL) ALTA CAPITAL 15 srl

qualsiasi degradazione ambientale, oggetto di analisi degli impatti cumulativi e, in generale, di tutti i disturbi passati e presenti ragionevolmente prevedibili.

L'impatto cumulativo può, quindi, essere inteso come l'insieme degli effetti di un determinato progetto su una risorsa, su un ecosistema o su una comunità umana e di tutte quelle altre attività che influenzano quella o quelle stesse risorse, indipendentemente da chi intraprende l'azione.

Il fattore di cumulabilità degli impatti viene definito sulla base di quattro pesi così come riportato nella Tabella seguente.

Criterio di attribuzione del coefficiente di cumulo	Livello di cumulabilità	Coeff. di cumulo
La natura degli interventi esaminati è tale da non determinare, sulla componente ambientale considerata, impatti cumulativi e/o sinergici con quelli, ragionevolmente prevedibili, generati da altre attività/progetti realizzati o previsti nel territorio oggetto di verifica.	Inesistente	1
La natura degli interventi esaminati è tale da determinare impatti cumulativi e/o sinergici modesti sulla componente ambientale considerata. Ovvero, esiste una moderata probabilità che gli effetti ambientali negativi sulla componente ambientale considerata, dovuti all'intervento analizzato, si cumulino con quelli, ragionevolmente prevedibili, generati da altre attività/progetti realizzati o previsti nel territorio oggetto di verifica. Le modificazioni apportate alle caratteristiche della componente possono pertanto ritenersi di lieve entità.	Modesto	1,2
La natura degli interventi esaminati è tale da determinare impatti cumulativi e/o sinergici elevati sulla componente ambientale considerata. Ovvero, esiste un'alta probabilità che gli effetti ambientali negativi sulla componente ambientale considerata, dovuti all'intervento analizzato, si cumulino con quelli, ragionevolmente prevedibili, generati da altre attività/progetti realizzati o previsti nel territorio oggetto di verifica, determinando sensibili modificazioni alle caratteristiche della componente esaminata.	Elevato	1,5
La natura degli interventi esaminati è tale da determinare impatti cumulativi e/o sinergici molto elevati sulla componente ambientale considerata. Ovvero, è quasi certo che gli effetti ambientali negativi sulla componente ambientale considerata, dovuti all'intervento analizzato, si cumulino con quelli, ragionevolmente prevedibili, generati da altre attività/progetti realizzati o previsti nel territorio oggetto di verifica,	Molto elevato	2

determinando un notevole peggioramento delle caratteristiche della componente esaminata.		
--	--	--

Tabella 4.3 Criteri di attribuzione del coefficiente Cumulo

a) Indice di compatibilità ambientale (I.C.A.)

La lettura in orizzontale della matrice - per riga - indica l'intensità dell'impatto generato dalle attività relative all'intervento esaminato su tutte le componenti ambientali considerate. L'indice di compatibilità ambientale, determinato dalla somma algebrica normalizzata dei pesi riportati sulla riga, valuta l'intensità d'impatto che ogni singolo intervento previsto per la realizzazione dell'intervento genera sulla totalità delle componenti ambientali esaminate e rappresenta il grado di compatibilità dell'intervento rispetto le componenti ambientali. L'indice è commisurato all'intensità degli effetti ambientali attesi generati dalla realizzazione dell'intervento; la tabella di seguito riportata illustra le relazioni tra il valore dell'indice e la categoria di appartenenza per il giudizio di valutazione.

$I > 7$	I	Incompatibilità	L'intervento analizzato risulta incompatibile, in quanto gli interventi previsti dal progetto sono assolutamente non compatibili con il contesto ambientale e territoriale dell'area interessata.
$4 < I \leq 7$	II	Compatibilità scarsa	L'intervento analizzato ha un ridotto livello di compatibilità, in quanto gli interventi previsti dal progetto sono solo parzialmente compatibili con il contesto ambientale e territoriale dell'area interessata. La realizzazione dei manufatti previsti dal progetto deve essere sottoposta a particolari prescrizioni e, in fase progettuale, è necessario privilegiare le ipotesi che minimizzano gli impatti sulle componenti più sensibili (vedansi i singoli valori dei vettori di impatto).
$1 < I \leq 4$	III	Compatibilità sufficiente	L'intervento analizzato ha una compatibilità accettabile, in quanto il contesto ambientale e territoriale dell'area interessata sono tali da sostenere senza particolari problemi i manufatti previsti dal progetto. In fase progettuale è opportuno porre particolare attenzione ai possibili impatti sulle componenti ambientali più sensibili (vedansi i singoli valori dei vettori di impatto).
$I \leq 1$	IV	Compatibilità elevata	L'intervento analizzato ha una compatibilità alta, in quanto il contesto ambientale e territoriale dell'area interessata è idoneo ad ospitare i manufatti previsti dal progetto.

Tabella 4.4. Valutazione numerica dell'Indice I.C.A.

b) Indice di impatto ambientale (I.I.A.)

La lettura in verticale della matrice - per colonne - indica l'intensità dell'impatto dell'insieme delle attività che caratterizzano l'intervento analizzato su ciascuna componente ambientale.

L'indice di impatto ambientale, determinato dalla somma algebrica normalizzata dei pesi riportati in colonna, valuta l'intensità d'impatto che l'insieme delle attività previste per la realizzazione dell'intervento genera su ciascuna delle componenti ambientali esaminate e rappresenta l'intensità dell'impatto dell'intervento sulla componente considerata; la tabella di seguito riportata indica le relazioni tra il valore dell'indice e la categoria di appartenenza per il giudizio di valutazione.

$I > 8$	I	Incompatibilità	L'insieme degli interventi previsti dal progetto è da considerare assolutamente incompatibile con le caratteristiche della componente ambientale analizzata.
$4 < I \leq 8$	II	Compatibilità scarsa	L'insieme degli interventi previsti dal progetto è scarsamente compatibile con le caratteristiche della componente ambientale analizzata. La realizzazione dei manufatti previsti dal progetto deve essere sottoposta a particolari prescrizioni e, in fase progettuale, è necessario privilegiare le ipotesi che minimizzano gli impatti sulla componente ambientale in esame.
$1 < I \leq 4$	III	Compatibilità sufficiente	L'insieme degli interventi previsti dal progetto risulta abbastanza compatibile con le caratteristiche della componente ambientale analizzata. Tuttavia, si consiglia in fase progettuale di porre particolare attenzione ai possibili impatti sulle componenti ambientali più sensibili (ricavabili dai valori dei vettori di impatto).
$I \leq 1$	IV	Compatibilità elevata	L'insieme degli interventi previsti dal progetto è assolutamente compatibile con le caratteristiche della componente ambientale analizzata.

Tabella 4.5. Valutazione numerica dell'Indice I.I.A.

4.2 Potenziali effetti su fattori e componenti ambientali

Le matrici di valutazione ambientale sono state compilate per le fasi nelle quali si articolerà l'intervento per la realizzazione dell'impianto agrivoltaico (1. Fase di cantiere - 2. Fase di esercizio - 3. Fase di dismissione).

4.2.1 Gli effetti ambientali nella fase di cantiere

La complessità della fase di cantiere è dovuta alla molteplicità di attività di cui esso si compone distribuite variamente nel tempo. Gli impatti che le attività di cantiere determinano sul territorio sono essenzialmente determinate da alcuni elementi principali quali: la tipologia delle lavorazioni, la distribuzione temporale delle lavorazioni, le tecnologie, le attrezzature ed i mezzi meccanici impiegati, la localizzazione del cantiere, la presenza di recettori sensibili, la tipologia degli approvvigionamenti, la viabilità e i trasporti.

Per la valutazione degli aspetti ambientali connessi alle attività di cantiere necessarie per la realizzazione dell'impianto agrivoltaico, si è tenuto conto delle risultanze dell'analisi ambientale, sintetizzate nella matrice delle criticità ambientali dell'area oggetto dell'intervento.

La Matrice illustra la valutazione degli effetti ambientali generati nella fase di cantiere, associati a ciascuna delle attività identificate. Allo scopo di semplificare la lettura della tabella si è ritenuto opportuno riportare una valutazione sintetica dell'effetto ambientale che ciascuna attività in cui è suddivisa la fase di cantiere può generare sull'insieme delle componenti ambientali considerate (Indice di compatibilità ambientale - lettura in orizzontale della matrice), nonché l'effetto che la fase di cantiere, nella sua complessità, genera sulle singole componenti ambientali (Indice di impatto ambientale - lettura in verticale della matrice).

Il giudizio per ogni attività con potenziale impatto sull'ambiente è stato espresso verificando se ad essa sono associati miglioramenti delle condizioni ambientali o se, invece, il suo manifestarsi comporta un certo decadimento delle condizioni ambientali.

Valutazione dell'indice di compatibilità ambientale (i.c.a.) delle singole attività della fase di cantiere (lettura in orizzontale della matrice)

- Installazione di recinzione

L'indice di compatibilità ambientale (I.C.A.) di questa attività fa registrare un valore pari a 2,6 che determina una classe di compatibilità media. E' bene, tuttavia, precisare che il raggiungimento di tale valore è dovuto essenzialmente al contributo - in termini di impatto ambientale - ascrivibile alle attività connesse all'utilizzo di mezzi meccanici e che, come è facile prevedere, è circoscritta spazialmente all'area di intervento e limitata al tempo di realizzazione dell'attività in esame.

L'attività di recinzione dell'area non determina effetti significativi su nessuna delle componenti ambientali esaminate. Per quanto riguarda gli aspetti legati alla componente "Natura e biodiversità", bisogna porre attenzione sui possibili effetti negativi dovuti all'interruzione della continuità ambientale (il cosiddetto effetto barriera sulla fauna e frammentazione degli habitat) che si verifica in prossimità dei margini di transizione tra due ambienti ad ecologia diversa. A tale riguardo, si propone di posare la recinzione metallica ad un'altezza sufficiente affinché la fauna di piccola stazza possa transitare indisturbata ed evitare, così, l'effetto barriera e la frammentazione degli habitat. Tale altezza potrebbe essere di circa 20 cm dal suolo.

- preparazione scavo perimetrale e cabina

L'indice di compatibilità ambientale relativo a questa attività fa registrare un valore pari a 2,3. E' opportuno, tuttavia, rilevare che un contributo considerevole alla determinazione di tale valore è dato dagli effetti ambientali connessi all'utilizzo di mezzi meccanici (inquinamento atmosferico, consumi energetici, inquinamento acustico, produzione di rifiuti) che, per la natura dell'intervento considerato, è limitato sia dal punto di vista spaziale sia da quello temporale.

- montaggio sistema antintrusione

La realizzazione di questa attività non determina nessun impatto ambientale (I.C.A. = 0,0).

- infissaggio sostegni per strutture metalliche FV

Impianto Agrivoltaico Integrato Ecocompatibile "BARRIERA NOCE" 50 MWp - Caltanissetta (CL) ALTA CAPITAL 15 srl

L'indice di compatibilità ambientale relativo a questa attività fa registrare un valore pari a 1,5. La scelta dei pali infissi in acciaio, rispetto all'utilizzo di fondazioni in cemento armato è finalizzata essenzialmente ad una riduzione dell'impatto sul terreno e ad una più agevole rimozione al momento della dismissione dell'impianto. I pali proposti per le fondazioni, infatti, verranno introdotti e fissati sul terreno senza ricorrere all'utilizzo di calcestruzzo, ma semplicemente conficcandoli a terra tramite l'utilizzo di una macchina specifica ("battipali").

Tale tecnologia è utilizzata nel mondo dell'ingegneria ambientale e dell'eco-edilizia al fine di non alterare le caratteristiche naturali dell'area soggetta all'intervento.

- esecuzione scavi e posa tubi interrati

L'indice di compatibilità ambientale relativo a questa attività fa registrare un valore pari a 2,3 contenuto, ma tra i più elevati della fase di cantiere. E'opportuno, tuttavia, rilevare che un contributo considerevole alla determinazione di tale valore è dato dagli effetti ambientali connessi all'utilizzo di mezzi meccanici (inquinamento atmosferico, consumi energetici, inquinamento acustico) che, per la natura dell'intervento considerato, è limitato sia dal punto di vista spaziale sia da quello temporale.

- montaggio strutture

La realizzazione e il montaggio delle strutture di supporto dei pannelli fotovoltaici non determinano impatti ambientali significativi (I.C.A. = 0,8). La produzione di rifiuti non produce effetti rilevabili, perché essi verranno smaltiti secondo le modalità previste dalla normativa vigente e, ove possibile, recuperati per essere riutilizzati o riciclati, secondo i principi della minima produzione di rifiuti e del massimo riciclaggio. In relazione alla generazione di rumore, essa produce impatto ambientale trascurabile, considerata la tipologia e la durata dell'attività.

- montaggio pannelli

L'esecuzione di questa attività determina un impatto complessivo di modeste entità (I.C.A. = 1,9). Tale valore, comunque se pur modesto tra i più elevati durante la fase di riferimento, è imputabile alla trasformazione territoriale e al conseguente impatto ambientale di tipo visivo. Le mitigazioni previste nel progetto proposto consistono nella

Impianto Agrivoltaico Integrato Ecocompatibile "BARRIERA NOCE" 50 MWp - Caltanissetta (CL) ALTA CAPITAL 15 srl

schermatura fisica dell'impianto agrivoltaico attraverso piantumazioni arboree lungo tutto il perimetro del campo.

- installazione cabina

Anche l'attività di posizionamento della cabina non determina particolari impatti sulle componenti ambientali analizzate (I.C.A. = 1,5). Non si ritengono necessarie specifiche misure di protezione e/o mitigazione ambientale.

- esecuzione elettrica cabina

La realizzazione di questa attività non determina nessun significativo impatto ambientale (I.C.A. = 0,0).

- allacciamenti in campo

La realizzazione di questa attività non determina nessun impatto ambientale rilevabile (I.C.A. = 0,0).

- sistemazione finale terreno

L'indice di compatibilità ambientale (I.C.A.) di questa attività fa registrare un valore pari a 1,5 che determina una classe di compatibilità media. È bene, tuttavia, precisare che il raggiungimento di tale valore è dovuto essenzialmente al contributo - in termini di impatto ambientale - ascrivibile alle attività connesse all'utilizzo di mezzi meccanici e che, come è facile prevedere, è circoscritta spazialmente all'area di intervento e limitata al tempo di realizzazione dell'attività in esame.

In questa fase sono ricomprese le attività di "sgombero" dall'area degli imballi e dei materiali di risulta accumulati, che determinano un lieve ulteriore peggioramento delle componenti ambientali direttamente collegate all'utilizzo di mezzi di trasporto e meccanici; ciò non desta, tuttavia, particolari preoccupazioni in quanto si tratta di attività il cui svolgimento è limitato alla parte finale del cantiere.

- allacciamenti rete

L'indice di compatibilità ambientale relativo a questa attività fa registrare un valore pari a 1,9 tra i più elevati della fase di cantiere. È opportuno, tuttavia, rilevare che un contributo considerevole alla determinazione di tale valore è dato dagli effetti ambientali connessi all'utilizzo di mezzi meccanici (inquinamento atmosferico, consumi energetici,

Impianto Agrivoltaico Integrato Ecocompatibile "BARRIERA NOCE" 50 MWp - Caltanissetta (CL) ALTA CAPITAL 15 srl

inquinamento acustico) che, per la natura dell'intervento considerato, è limitato sia dal punto di vista spaziale sia da quello temporale.

- collaudi

La realizzazione di questa attività non determina nessun impatto ambientale rilevabile (I.C.A.=0,0).

Valutazione dell'indice di impatto ambientale delle singole attività (lettura in verticale della matrice)

- Aria (inquinamento atmosferico)

L'attività di cantiere genera impatto sulla qualità dell'aria soprattutto mediante emissione di polveri che si generano essenzialmente con la movimentazione di materiali (terreno, materiali da costruzione) ed il sollevamento di polveri per il passaggio di mezzi.

Altre sorgenti di sostanze inquinanti per l'atmosfera sono le emissioni dagli scarichi dei mezzi operativi.

Nel caso in esame, in particolare, si registra un valore dell'indice di impatto ambientale (I.I.A.) pari a 1,5 che determina una compatibilità sufficiente dell'insieme delle attività di cantiere sulla componente aria. La valutazione complessiva dell'impatto generato sulla componente aria non può, tuttavia, prescindere da una duplice considerazione: da un lato si tratta di un impatto legato ad attività temporanee e localizzate in un'area limitata di territorio, dall'altro la produzione di energia elettrica da fonte rinnovabile comporta una riduzione delle emissioni inquinanti in atmosfera con conseguenti benefici ambientali.

- Energia (Consumo di)

La valutazione dell'impatto relativo alla componente energia si riferisce sostanzialmente all'utilizzo di combustibili per i mezzi di trasporto e meccanici utilizzati nelle varie attività del cantiere. Nel caso in esame si registra un valore dell'indice di impatto ambientale (I.I.A.) pari a 3,5 che determina una compatibilità sufficiente dell'insieme delle attività di cantiere sulla componente energia. Si tratta di un impatto trascurabile ai fini del presente studio considerando la natura transitoria dei mezzi operativi che generano tale impatto.

- Natura/Biodiversità (Impatti su)

Le attività di cantiere potrebbero impattare direttamente sulla vegetazione oppure potrebbero generare impatti indiretti che danneggiano l'ambiente naturale. Nel caso in esame si registra un valore dell'indice di impatto ambientale (I.I.A.) pari a 2,9 che determina una compatibilità sufficiente dell'insieme delle attività di cantiere sulla componente natura e biodiversità.

La realizzazione del progetto non comporterà la riduzione della vegetazione arborea ed arbustiva esistente all'interno del perimetro del progetto; pertanto c'è assenza di impatto per eliminazione del patrimonio arboreo esistente. Il terreno non direttamente interessato dal progetto manterrà l'uso attuale senza alcuna limitazione di utilizzo. Relativamente agli aspetti floristico e vegetazionale si può concludere che il progetto non comporterà l'eliminazione di vegetazione di interesse naturalistico-scientifico, con assenza di impatto negativo in considerazione che non verrà coinvolta vegetazione di particolare pregio. La compatibilità della fase di cantiere rispetto alla componente in esame risulta sufficientemente adeguata.

- Paesaggio (Modificazioni del)

La valutazione dell'impatto paesaggistico in particolare dal punto di vista visivo dell'impianto sarà sviluppata dallo studio preliminare fino alla definizione definitiva del layout dell'impianto, con il fine di verificarne la visibilità dalle zone limitrofe. Nel caso in esame si registra un valore dell'indice di impatto ambientale (I.I.A.) pari a 2,6 che determina una compatibilità sufficiente dell'insieme delle attività di cantiere sulla componente paesaggistica.

La conformazione del terreno e la contenuta altezza massima dei pannelli fotovoltaici (inferiore a 3 metri), rende la percezione visiva di una copertura del suolo omogenea. Data la frammentazione del territorio e la sua forte componente agricola, la naturalità del contesto non risente in maniera significativa dell'inserimento dell'impianto agrivoltaico. L'impatto legato alla percezione visiva su scala locale è ridotto in virtù della morfologia dei luoghi, lievemente ondulata. Malgrado l'estensione dell'intervento, l'impianto determina alterazioni visive e del paesaggio di non eccessiva rilevanza, in virtù del fatto che sulle fasce di terreno tra le file dei pannelli fotovoltaici, aventi corridoio utile alla lavorazione delle macchine agricole, verranno seminate, nel periodo invernale, essenze

Impianto Agrivoltaico Integrato Ecocompatibile "BARRIERA NOCE" 50 MWp - Caltanissetta (CL) ALTA CAPITAL 15 srl

foraggiere leguminose eventualmente in consociazione con graminacee. Si rimarca inoltre come i cavidotti, sia interni che esterni all'impianto, sono interrati e quindi non percepibili dall'osservatore. È prevista un'opera di mitigazione visiva perimetrale costituita da uno spazio piantumato con essenze arboree autoctone, in modo da creare un gradiente vegetale compatibile con la realtà dei luoghi.

- Rifiuti (produzione di)

La quantità e la tipologia di rifiuti prodotti nella fase di cantiere sono tali da non determinare particolari problematiche connesse al loro smaltimento, in quanto, ove possibile, saranno avviati al recupero e riciclaggio. Anche in questo caso, il livello di compatibilità della fase analizzata rispetto alla componente rifiuti è sufficientemente buono. Si registra un valore dell'indice di impatto ambientale (I.I.A.) pari a 2,1 che determina una compatibilità sufficiente dell'insieme delle attività di cantiere sulla componente rifiuti.

- Risorse idriche (Consumo e inquinamento delle)

Il cantiere è un consumatore di risorse idriche, necessarie per la preparazione delle malte cementizie e dei conglomerati, il lavaggio dei mezzi d'opera e l'abbattimento delle polveri di cantiere. L'entità delle lavorazioni previste, tuttavia, è tale da non determinare consumi eccessivi di acqua. È possibile concludere che la realizzazione dell'impianto agrivoltaico non determinerà un impatto negativo sulla componente risorse idriche. Si registra un valore dell'indice di impatto ambientale (I.I.A.) pari a 0 che determina una compatibilità alta dell'insieme delle attività di cantiere sulla componente presa in considerazione.

- Rumore (Inquinamento acustico)

I cantieri generano emissioni acustiche per l'utilizzo di ausili meccanici per la movimentazione di materiali da costruzione e per la preparazione di materiali d'opera. Le attività che generano il maggior contributo in termini acustici sono: scavi e movimenti terra, produzione di calcestruzzo e cemento da impianti mobili o fissi, realizzazione di fondazione speciali, infissione di pali. Si registra un valore dell'indice di impatto ambientale (I.I.A.) pari a 3,2 che determina una compatibilità sufficiente dell'insieme delle attività di cantiere sulla componente rumore. Nel caso in esame l'inquinamento acustico generato, considerata la distanza dell'area di intervento dal centro abitato e la

Impianto Agrivoltaico Integrato Ecocompatibile "BARRIERA NOCE" 50 MWp - Caltanissetta (CL) ALTA CAPITAL 15 srl

temporaneità delle attività previste, non è tale da destare particolari preoccupazioni. Anche per quanto attiene la presenza dei potenti estrattori d'aria per evitare il surriscaldamento nel locale trasformatori, saranno condotte indagini di mercato per esplorare la migliore tecnologia con requisiti di rumorosità emessa entro i limiti prescritti dalle normative.

- Suolo e sottosuolo (Inquinamento e modificazioni del)

L'analisi geologica e geomorfologica dell'area ha evidenziato la presenza di dissesti diffusi. A questo proposito in fase di progettazione dell'intervento è stato necessario prevedere la realizzazione di interventi regimentazione delle acque e di stabilizzazione delle coltri terrigene mobilitate. La fase di realizzazione dell'impianto apporterà delle migliorie allo stato di fatto del suolo e presenta un elevato livello di compatibilità rispetto alla componente suolo e sottosuolo. Si registra un valore dell'indice di impatto ambientale (I.I.A.) pari a 0,5 che determina una compatibilità alta dell'insieme delle attività di cantiere sulla componente presa in considerazione.

Fase di Cantiere

Attività relative all'intervento	Componenti ambientali										I.C.A.
	Qualità dell'aria	Rumore	Rifiuti	Risorse idriche	Suolo e sottosuolo	Paesaggio	Energia	Biodiversità	Vegetazione	Fauna	
Installazione di recinzione	0	0	0	0	0	0,6	0	1	0,5	0,5	2,6
Preparazione scavo perimetrale e cabina	0,5	0,5	0,3	0	0	0	1	0,2	0,5	0,3	3,3
Montaggio sistema antintrusione	0	0	0	0	0	0	0	0	0	0	0
Infissaggio sostegni per strutture metalliche FV	0	0,5	0	0	0,5	0,5	0	0	0	0	1,5
Esecuzione scavi e posa tubi interrati	0,5	0,5	0,3	0	0,5	0	1	0,3	0,5	0,2	3,8
Montaggio strutture	0	0,3	0,5	0	0	0	0	0	0,5	0,5	1,8
Montaggio pannelli	0	0	0	0	0	1	0	0,9	0	0,5	2,4
Installazione cabina	0	1	0	0	0	0,5	0	0	0	0	1,5
Esecuzione elettrica cabina	0	0	0	0	0	0	0	0	0	0	0
Allacciamenti in campo	0	0	0	0	0	0	0	0	0	0	0
Sistemazione finale terreno	0	0	1		0	0	0,5	0	0	0	1,5
Allacciamenti rete	0,5	0,4	0	0	0	0	1	0	0	0	1,9
Collaudi	0	0	0	0	0	0	0	0	0	0	0
I.I.A.	1,5	3,2	2,1	0	1	2,6	3,5	2,4	2	2	

Tabella 4.6 Matrice degli indici ICA e IIA nella Fase di Cantiere

Impianto Agrivoltaico Integrato Ecocompatibile "BARRIERA NOCE" 50 MWp - Caltanissetta (CL) ALTA CAPITAL 15 srl

I valori attribuiti, nella Tabella 4.6, come pesi equivalenti ai giudizi sintetici sugli impatti delle varie attività sulle singole componenti, cioè i numeri contenuti nella griglia in bianco, sono stati desunti dalla Tabella 4.2, che si riporta qui sotto per comodità di lettura:

Tabella sui giudizi quantitative assegnati dal valutatore		
Peso	Giudizio sintetico	Se la realizzazione dell'intervento comporta
-3	Impatto molto positivo	Un elevato miglioramento
-2	Impatto positivo	Un significativo miglioramento
-1	Impatto leggermente positivo	Un lieve miglioramento
0	Impatto nè positivo né negativo	Nessuna modifica
3	Impatto leggermente negativo	Una lieve compromissione
6	Impatto negativo	Una significativa compromissione / saltuari superamenti dei limiti massimi consentiti
9	Impatto molto negativo	Un'elevata compromissione/ un grave peggioramento / sistematici superamenti dei limit massimi consentiti

Tabella 4.2. Pesi numerici dei giudizi sintetici

I valori numerici dei due indici I.C.A. e I.I.A. sono, rispettivamente, le somme orizzontali e verticali dei pesi numerici di riga e colonna, per ogni componente ambientale e attività di progetto. Tali valori sintetici vanno riportati alle Tabelle 4.4 e 4.5, per il Giudizio di compatibilità finale. I giudizi sintetici ed i relativi valori numerici sono stati attribuiti con la modalità del CONFRONTO per analogia: sulla base delle esperienze in lavori analoghi precedenti, svolti dallo scrivente, e le osservazioni svolte degli impatti avuti, in pratica, sulle varie componenti ambientali provocati dalle diverse attività eseguite. La stessa metodologia è stata adottata per la compilazione della altre Matrici, in fase di Esercizio ed in fase di Dismissione.

Nella Tabella 4.6.a, sono stati normalizzati i valori dei due Indici in modo da pesare le incidenze dei vari impatti in valori compresi tra 0 e 1, che danno immediata lettura degli effetti valutati.

Impianto Agrivoltaico Integrato Ecocompatibile “BARRIERA NOCE” 50 MWp - Caltanissetta (CL) ALTA CAPITAL 15 srl

Fase di Cantiere

Attività relative all'intervento	Componenti ambientali										I.C.A. somma di tutte le componenti ambientali sulle singole attività	Indice Normalizzato	Fattore di Cumulabilità degli impatti	I.C.A.	Classe I.C.A.
	Qualità dell'aria	Rumore	Rifiuti	Risorse idriche	Suolo e sottosuolo	Paesaggio	Energia	Biodiversità	Vegetazione	Fauna					
Installazione di recinzioni	0	0	0	0	0	0,6	0	1	0,5	0,5	2,6	0,68	1,2	0,82	IV
Preparazione scavo perimetrale e cabina	0,5	0,5	0,3	0	0	0	1	0,2	0,5	0,3	3,3	0,87	1,2	1,04	IV
Montaggio sistema antintrusione	0	0	0	0	0	0	0	0	0	0	0	0	1,2	0	IV
Infissaggio sostegni per strutture metalliche FV	0	0,5	0	0	0,5	0,5	0	0	0	0	1,5	0,39	1,2	0,47	IV
Esecuzione scavi e posa tubi interrati	0,5	0,5	0,3	0	0,5	0	1	0,3	0,5	0,2	3,8	1	1,5	1,5	IV
Montaggio strutture	0	0,3	0,5	0	0	0	0	0	0,5	0,5	1,8	0,47	1,5	0,7	IV
Montaggio pannelli	0	0	0	0	0	1	0	0,9	0	0,5	2,4	0,63	1,2	0,76	IV
Installazione cabina	0	1	0	0	0	0,5	0	0	0	0	1,5	0,39	1,2	0,47	IV
Esecuzione elettrica cabina	0	0	0	0	0	0	0	0	0	0	0	0	1,2	0	IV
Allacciamenti in campo	0	0	0	0	0	0	0	0	0	0	0	0	1,2	0	IV
Sistemazione finale terreno	0	0	1	0	0	0	0,5	0	0	0	1,5	0,39	1,2	0,47	IV
Allacciamenti rete	0,5	0,4	0	0	0	0	1	0	0	0	1,9	0,5	1,2	0,6	IV
Collaudi	0	0	0	0	0	0	0	0	0	0	0	0	1,2	0	IV
I.I.A. somma di tutte le attività sulla singola componente	1,5	3,2	2,1	0	1	2,6	3,5	2,4	2	2					
Indice Normalizzato	0,43	0,91	0,60	0	0,29	0,74	1	0,69	0,57	0,57					
Fattore di Cumulabilità degli impatti	1,2	1,2	1,2	1,2	1,2	1,2	1,2	1,5	1,25	1,5					
I.I.A.	0,51	1,10	0,72	0	0,34	0,89	1,2	1,03	0,71	0,86					
Classe I.I.A.	IV	IV	IV	IV	IV	IV	IV	IV	IV	IV					

TABELLA 4.6.a Matrice Normalizzata degli indici ICA e IIA nella Fase di Cantiere

4.2.2 Gli effetti ambientali durante la fase di esercizio

Gli effetti ambientali in corso di gestione ordinaria sono rappresentati da due fattori:

- la presenza “fisica” sul territorio delle strutture create in fase di costruzione e gli effetti indotti per il normale funzionamento della stessa;
- gli effetti ambientali generati.

La fase di esercizio è stata articolata in tre ambiti di attività:

- Manutenzione ordinaria e straordinaria degli impianti, loro verifica e controllo
- Gestione ordinaria dell'area dell'impianto
- Lavaggio e pulizia dei pannelli fotovoltaici

La Matrice – Fase di Esercizio illustra la valutazione degli effetti ambientali generati nella fase di esercizio, associati a ciascuna delle attività identificate.

L'analisi delle singole attività, sia in relazione al vettore di compatibilità ambientale sia per il vettore di impatto ambientale, evidenzia l'assoluta compatibilità ambientale

Impianto Agrivoltaico Integrato Ecocompatibile "BARRIERA NOCE" 50 MWp - Caltanissetta (CL) ALTA CAPITAL 15 srl

dell'impianto agrivoltaico in esame, con la dovuta eccezione della modificazione paesaggistica dovuta alla presenza stabile dell'impianto (recinzione, cabina, pannelli). Si tratta, quindi, di un intervento che, soprattutto nella fase di esercizio, determina un'alterazione minima per la quasi totalità delle componenti ambientali analizzate, fatta eccezione quella citata poco sopra.

Valutazione dell'indice di impatto ambientale (I.I.A.) delle singole attività (lettura verticale)

- Aria (inquinamento atmosferico)

L'attività di esercizio non genererà impatto sulla qualità dell'aria. Viene fatta eccezione per la condizione legata all'utilizzo di mezzi di trasporto ed operativi da parte degli addetti alle operazioni periodiche previste (attività temporanee e localizzate) di manutenzione ordinaria dell'area, quali: riparazioni, controlli di efficienza, pulizia dell'area, eventuale sfalcio di erbe infestanti (solo per crescita eccessiva).

Nella valutazione complessiva dell'impatto generato sulla componente aria occorre anche considerare il beneficio indiretto collegato alla riduzione delle emissioni inquinanti in atmosfera, con i conseguenti benefici ambientali.

Nel caso in esame si registrerà un valore dell'indice di impatto ambientale (I.I.A.) pari a 1,40; la presenza dell'impianto determinerà una buona compatibilità dell'insieme delle attività di cantiere sulla componente aria.

- Energia (Consumo di)

La valutazione dell'impatto relativo alla componente energia si riferisce sostanzialmente all'utilizzo di combustibili per i mezzi di trasporto e meccanici utilizzati nelle varie attività di manutenzione. Si tratta, pertanto, di un impatto trascurabile ai fini del presente studio. Si registra un valore dell'indice di impatto ambientale (I.I.A.) pari a 0,5 che determina una compatibilità alta dell'insieme delle attività di esercizio sulla componente presa in considerazione.

- Biodiversità/Vegetazione/Fauna (Impatti su)

Non essendo previste emissioni inquinanti, sonore o luminose particolari la portata dell'impatto sulle componenti ecosistema, flora e fauna risulta essere localizzata alla sola area di intervento. L'area oggetto dell'intervento, effettivamente utilizzata, è da considerare, rispetto al tema "biodiversità", non particolarmente ampia o addirittura puntuale. All'interno dell'area, sulle fasce di terreno tra le file dei pannelli fotovoltaici, aventi corridoio utile alla lavorazione delle macchine agricole, verranno seminate, nel periodo invernale, essenze foraggere leguminose eventualmente in consociazione con graminacee, senza utilizzo di prodotti chimici (erbicidi). Le essenze foraggere, in relazione alle condizioni pedoclimatiche, potranno essere pascolate nel periodo gennaio/marzo senza compromettere la futura ricrescita e concedendo al contempo un ulteriore supporto di fertilizzante organico naturale conferito dalle deiezioni animali. Lo sfalcio e susseguente compattazione del foraggio in rotoballe, avviene nel periodo primaverile successivamente alla fioritura delle essenze coltivate. Lo sfalcio successivo alla fioritura, in combinazione all'utilizzo di essenze pollinator-friendly, quali sono la maggior parte delle colture succitate, permette inoltre di realizzare dei corridoi ecologici per gli impollinatori naturali come le api. Poiché l'intervento previsto verrebbe ad interessare la parte più legata al paesaggio culturale, l'indirizzo progettuale messo a punto e la scelta dei modelli vegetazionali e delle rispettive specie autoctone e complementari da insediare, tengono conto e, in buona parte, si ispirano alle tipologie vegetazionali rappresentate delle comunità naturali della Sicilia. Nell'insieme i caratteri del paesaggio vegetale, possono essere ricondotti nell'ambito di sistemi antropizzati a carattere sia rurale che semi-naturale. Quindi:

- è assente l'impatto per quanto riguarda l'eliminazione diretta di vegetazione di interesse naturalistico-scientifico, limitandosi le attività all'interno del perimetro recintato;
- con la realizzazione del progetto si mantiene l'ecosistema preesistente e non si alterano gli equilibri delle reti trofiche degli animali ivi presenti, attuando opportuni accorgimenti per evitare le barriere ecologiche. Il sistema lievemente "antropizzato" immerso nella matrice "ecosistema agricolo" non comporta un peggioramento dello stato ambientale dei luoghi in quanto la presenza umana è

Impianto Agrivoltaico Integrato Ecocompatibile "BARRIERA NOCE" 50 MWp - Caltanissetta (CL) ALTA CAPITAL 15 srl

limitata nel tempo alle sole attività di manutenzione ordinaria e straordinaria e di pulizia dei pannelli;

- è assente qualsiasi tipo di impatto per alterazioni nella struttura spaziale degli ecomosaici esistenti; di conseguenza non si perde la funzionalità ecosistemica complessiva.

Si prevede un impatto non significativo rispetto alla perdita di naturalità diffusa delle aree coinvolte, considerata la tipologia e l'entità delle lavorazioni previste per l'esercizio dell'impianto agrivoltaico in esame; la compatibilità della fase di gestione rispetto alla componente in esame risulta elevata, infatti si registra un valore dell'indice di impatto ambientale (I.I.A.) pari a 1.

- Paesaggio (Modificazioni del)

In fase di progettazione si è operato considerando la valutazione dell'impatto paesaggistico dell'impianto realizzata a partire dallo studio preliminare delle foto dell'area di intervento finalizzato a verificarne la visibilità dalle zone limitrofe.

Lo studio della visibilità sarà verificato attraverso la tecnica del foto-inserimento paesaggistico per visualizzare il potenziale impatto visivo dell'impianto sul territorio.

Nello specifico, le potenziali alterazioni dell'assetto paesaggistico sono state valutate in base alla variazione della percezione dell'area di intervento sullo sfondo del paesaggio. Si farà uso di barriere vegetali autoctone per contenere l'impatto visivo indotto dall'opera, favorendo così la continuità di unità di paesaggio con caratteri morfologici e naturalistico-ambientali dominanti.

D'altra parte, la conformazione del terreno "collinare" su cui si propone la realizzazione non favorisce la visibilità dell'opera dalle zone limitrofe, e il profilo di vista (e quindi l'effettiva estensione visibile) è trascurabile. Si registra un valore dell'indice di impatto ambientale (I.I.A.) pari a 0 che determina una compatibilità alta dell'insieme delle attività di esercizio sulla componente paesaggistica.

- Rifiuti (produzione di)

La tipologia di rifiuti prodotti nella fase di esercizio (imballaggi, materiali deteriorati, apparecchiature o parti di impianto sostituite, pannelli non funzionanti, pezzi di plastica, di rame) e le ridotte quantità prevedibili, sono tali da non determinare particolari

Impianto Agrivoltaico Integrato Ecocompatibile "BARRIERA NOCE" 50 MWp - Caltanissetta (CL) ALTA CAPITAL 15 srl

problematiche connesse al loro smaltimento. Per quel che riguarda il processo di smaltimento dei pannelli fotovoltaici, esso prevede processi di riciclaggio e recupero, nell'ottica del Total Life Cycle dei materiali. Sarà effettuata una corretta gestione al termine della vita utile. Anche in questo caso, quindi, il livello di compatibilità della fase analizzata rispetto alla componente rifiuti sarà elevato. Si registra un valore dell'indice di impatto ambientale (I.I.A.) pari a 0.5 che determina una compatibilità alta dell'insieme delle attività di esercizio sulla componente considerata.

- Risorse idriche (Consumo e inquinamento delle)

Le attività di esercizio danno luogo a reflui liquidi di caratteristiche assolutamente compatibili, trattandosi semplicemente di acqua; essa verrà utilizzata in pressione così da permettere il mantenimento dell'efficienza dei pannelli, che potrebbe essere severamente abbattuta dalla sporcizia che si potrebbe accumulare sulla loro superficie. L'acqua, vista la permeabilità dell'area, percolerà nel terreno senza creare rivoli ed effetti di erosione superficiale. Se ne conclude che la fase di gestione dell'impianto agrivoltaico determinerà un impatto quasi nullo sulla componente risorse idriche. Si registra un valore dell'indice di impatto ambientale (I.I.A.) pari a 0.

- Rumore (Inquinamento acustico)

Le attività di manutenzione (non continuative, anche se programmate) possono generare emissioni acustiche per l'utilizzo di ausili meccanici (sistemi di trasporto; mezzi per la movimentazione di materiali; utensili, attrezzi e impianti per la eventuale preparazione/predisposizione di materiali d'opera e ricambi).

La presenza degli estrattori d'aria per evitare il surriscaldamento nel locale trasformatori (unica fonte continua di potenziali immissioni acustiche) non indurrà particolari fastidi, sia per i criteri di dimensionamento adottati in fase progettuale, sia in relazione alla totale assenza di recettori sensibili permanenti in loco.

Nel caso in esame l'inquinamento acustico generato in fase di esercizio, considerata la distanza dell'area di intervento dal centro abitato e la temporaneità delle attività più impattanti previste, non è tale da destare particolari preoccupazioni. Si registra un valore dell'indice di impatto ambientale (I.I.A.) pari a 1.

Impianto Agrivoltaico Integrato Ecocompatibile "BARRIERA NOCE" 50 MWp - Caltanissetta (CL) ALTA CAPITAL 15 srl

Va inoltre ricordata tra le componenti di alterazione ambientale di tipo fisico anche l'eventuale impatto da elettromagnetismo. A tal riguardo va detto che le asseverazioni e le certificazioni fornite dai Costruttori sono sufficienti a stabilire che le interferenze, sulla base della compatibilità elettromagnetica, sono o assenti o minime, e dunque da potersi ritenere trascurabili.

In ogni caso le distanze esistenti rispetto a possibili antenne e ponti radio sono tali garantire una sostanziale assenza di interferenza.

- Suolo e sottosuolo (Inquinamento e modificazioni del)

L'analisi geologica e geomorfologica dell'area ha evidenziato la presenza di condizioni di criticità, legate alla presenza di dissesti diffusi. A questo proposito in fase di progettazione dell'intervento è stato necessario prevedere la realizzazione di interventi di regimentazione delle acque e di stabilizzazione delle coltri terrigene mobilitate. In fase di esecuzione del campo agrivoltaico si assiste ad un miglioramento dello stato rispetto alle condizioni precedenti.

Alla luce di tali considerazioni è possibile affermare che la fase di esercizio dell'impianto risulta compatibile e addirittura migliorativa rispetto alla componente suolo e sottosuolo.

Dal punto di vista agronomico si specifica che con la realizzazione del progetto verrebbe a costituirsi un nuovo sistema antropizzato che non comporta un peggioramento dello stato ambientale dei luoghi. Dal punto di vista ecologico, dalla consultazione della "Carta della Rete Ecologica Siciliana", fruibile dal sito internet <http://www.sitr.regione.sicilia.it/geoportale/it/Home/GeoViewer>, si evince che nel territorio del campo agrivoltaico non sono presenti Nodi RES, Stepping stones e buffer zones, ma è presente un corridoio diffuso caratterizzato da un uso del suolo classificato con codice 333 (area con vegetazione rada) e un corridoio diffuso da riqualificare; la gestione del campo agrivoltaico incentrato sulle più moderne tecniche di agricoltura biologica non comporterà alterazione dello stesso. Pertanto si desunne che il progetto non interferirà con la rete ecologica locale. Si registra un valore dell'indice di impatto ambientale (I.I.A.) pari a 0.

Impianto Agrivoltaico Integrato Ecocompatibile “BARRIERA NOCE” 50 MWp - Caltanissetta (CL) ALTA CAPITAL 15 srl

Fase di Esercizio

Attività	Componenti ambientali										I.C.A.
	Qualità dell'aria	Rumore	Rifiuti	Risorse idriche	Suolo e sottosuolo	Paesaggio	Energia	Biodiversità	Vegetazione	Fauna	
Manutenzione ordinaria e straordinaria degli impianti, loro verifica e controllo	1,4	0,5	0,5	0	0	0	0,5	0,1	0,4	0,1	3,5
Gestione ordinaria dell'area dell'impianto	0	0	0	0	0	0	0	0,2	0,1	0,1	0,4
Lavaggio e pulizia dei pannelli fotovoltaici	0	0,5	0	0	0	0	0	0	0	0	0,5
I.I.A.	1,4	1	0,5	0	0	0	0,5	0,3	0,5	0,2	

Tabella 4.8 Matrice degli indici ICA e IIA nella Fase di Esercizio

Fase di Esercizio

Attività	Componenti ambientali										I.C.A. somma di tutte le componenti ambientali sulle singole attività	Indice Normalizzato	Fattore di Consulabilità degli impatti	I.C.A.	Classe I.C.A.
	Qualità dell'aria	Rumore	Rifiuti	Risorse idriche	Suolo e sottosuolo	Paesaggio	Energia	Biodiversità	Vegetazione	Fauna					
Manutenzione ordinaria e straordinaria degli impianti, loro verifica e controllo	1,4	0,5	0,5	0	0	0	0,5	0,1	0,4	0,1	3,5	1	1,2	1,2	IV
Gestione ordinaria dell'area dell'impianto	0	0	0	0	0	0	0	0,2	0,1	0,1	0,4	0,11	1,5	0,17	IV
Lavaggio e pulizia dei pannelli fotovoltaici	0	0,5	0	0	0	0	0	0	0	0	0,5	0,14	1,5	0,21	IV
I.I.A. somma di tutte le attività sulla singola componente	1,4	1	0,5	0	0	0	0,5	0,3	0,5	0,2					
Indice Normalizzato	1	0,71	0,36	0	0	0	0,36	0,11	0,36	0,14					
Fattore di Consulabilità degli impatti	1,2	1,2	1,2	1,2	1,2	1,2	1,2	1,2	1,2	1,2					
I.I.A.	1,2	0,86	0,43	0	0	0	0,43	0,26	0,43	0,17					
Classe I.I.A.	IV	IV	IV	IV	IV	IV	IV	IV	IV	IV					

TABELLA 4.8.a Matrice Normalizzata degli indici ICA e IIA nella Fase di Esercizio

4.2.3 Effetti ambientali nella fase di dismissione

La Matrice – Fase di Dismissione illustra la valutazione degli effetti ambientali generati nella fase di dismissione dell'impianto, associati a ciascuna delle attività identificate. Il giudizio per ogni attività con potenziale impatto sull'ambiente è stato espresso verificando se ad essa sono associati miglioramenti delle condizioni ambientali o se, invece, il suo manifestarsi comporta un certo decadimento delle condizioni ambientali.

Valutazione dell'indice di compatibilità (I.C.A.) delle singole attività della fase di dismissione (lettura orizzontale della matrice)

Smontaggio, demolizione, trasporto, smaltimento e messa a recupero del materiale portato in fase di costruzione.

Impianto Agrivoltaico Integrato Ecocompatibile "BARRIERA NOCE" 50 MWp - Caltanissetta (CL) ALTA CAPITAL 15 srl

Ai fini di meglio precisare le attenzioni poste e quelle ulteriori da prevedere per ricomporre gli impatti, si è provveduto a dettagliare questa fase in relazione alla tipologia di materiale asportato, quasi ripercorrendo "all'inverso" la fase di costruzione.

- Rimozione recinzione

Il contributo negativo di questa attività è dovuto essenzialmente alle attività connesse all'utilizzo di mezzi meccanici (aria, rumore, consumi), circoscritte in termini di spazio all'area di intervento è limitata al tempo di realizzazione dell'attività in esame. Vale la pena sottolineare, in relazione all'attività in oggetto, il leggero beneficio legato alla componente "Natura e biodiversità", in particolare per ciò che riguarda l'eliminazione di possibili effetti negativi dovuti all'interruzione della continuità ambientale (il cosiddetto effetto barriera sulla fauna e frammentazione degli habitat) che si potrebbe teoricamente verificare in prossimità dei margini di transizione tra due ambienti ad ecologia diversa. In fase di cantiere e di esercizio si è provveduto rispettivamente a collocare e mantenere la recinzione ad una altezza di circa 20 cm dal suolo, in modo da evitare l'eventuale frammentazione degli habitat. In fase di dismissione, l'eliminazione della recinzione, ripristina tutte le condizioni preesistenti alla fase di cantiere, non apportando alcun effetto negativo. Si tratta, quindi, di un'attività che non determina effetti ambientali significativi.

- Smontaggio, trasporto e smaltimento del sistema di sicurezza; Smontaggio, trasporto e avvio a recupero dei pannelli F.V. in silicio policristallino; Rimozione, trasporto e avvio a recupero dei cavi dei quadri elettrici; Smontaggio, trasporto e avvio a recupero del trasformatore; Smontaggio, trasporto e smaltimento dell'inverter.

La realizzazione di queste attività non causa impatti ambientali significativi. La sola componente interessata è quella relativa allo smaltimento dei rifiuti.

- Rimozione, trasporto e smaltimento delle strutture di fondazione.

Si tratta dell'attività che maggiormente incide sulla determinazione della classe di compatibilità ambientale. Anche in questo caso, un contributo notevole è fornito dalle attività connesse all'utilizzo di mezzi meccanici e di trasporto che, come già sottolineato, sono limitate nel tempo e nello spazio. È opportuno, inoltre, sottolineare che le strutture di fondazione che saranno utilizzate per l'impianto agrivoltaico sono costituite da tubolari in acciaio zincato (pali) che - attraverso un utilizzo nullo di cemento armato, in

Impianto Agrivoltaico Integrato Ecocompatibile "BARRIERA NOCE" 50 MWp - Caltanissetta (CL) ALTA CAPITAL 15 srl

quanto infissi - consente di avere un impatto sul terreno poco invasivo e ne semplifica la rimozione al momento della dismissione dell'impianto.

- Smontaggio, trasporto e smaltimento delle strutture di supporto dei pannelli

Lo smontaggio delle strutture di supporto dei pannelli determina, essenzialmente, effetti ambientali legati all'utilizzo di mezzi di trasporto, di cui si è già detto nei punti precedenti e allo smaltimento delle suddette strutture. Si determina quindi un contributo significativo alla definizione della classe di compatibilità che, tuttavia, alla luce delle considerazioni fin qui espresse, non rende necessario predisporre particolari misure di salvaguardia.

- Rimozione, trasporto e smaltimento dei cavidotti sotterranei per il passaggio di cavi elettrici

La rimozione dei cavidotti determina, nel complesso, un lieve miglioramento della situazione ambientale dell'area dovuto al ripristino originario dello stato dei luoghi, soprattutto in relazione alla componente suolo e sottosuolo. Il processo dello smaltimento dei rifiuti verrà gestito nell'ottica del Total Life Cycle, promuovendo il riutilizzo delle componenti e dei dispositivi ancora funzionanti e il recupero e il riciclo dei materiali che saranno reimpiegati in altri cicli produttivi. L'impatto ambientale, considerata la tipologia e la durata dell'attività, può essere considerato trascurabile.

- Demolizione, trasporto e smaltimento dei manufatti per l'alloggiamento degli inverter, trasformatore Mt/bt e sistema di videosorveglianza

I locali per l'alloggiamento degli inverter, del trasformatore Mt/bt e del sistema di videosorveglianza, realizzati in calcestruzzo di cemento armato, necessiteranno di opere di demolizione, trasporto, smaltimento e riciclaggio dei materiali, determinando esigui effetti ambientali potenziali legati all'utilizzo di mezzi di trasporto e allo smaltimento dei materiali di risulta; tuttavia, alla luce della tipologia e della durata limitata delle attività in oggetto, non si rende necessario predisporre particolari misure di salvaguardia, fatte salve le normali buone pratiche operative.

- Trasporto, smaltimento e messa a recupero del materiale portato in fase di costruzione

Impianto Agrivoltaico Integrato Ecocompatibile "BARRIERA NOCE" 50 MWp - Caltanissetta (CL) ALTA CAPITAL 15 srl

La fase di trasporto, smaltimento e messa a recupero del materiale, è una fase prettamente di organizzazione e di riordino del cantiere di dismissione. Durante questa fase, le componenti ambientali maggiormente sensibili sono sicuramente: aria, rumore, rifiuti, energia, paesaggio. È anche vero che tale situazione apparentemente leggermente sfavorevole va a diminuire mano a mano che si procede con le attività.

- Rimodellamento (livellamento) profilo terreno per restituzione alle (attuali) condizioni originarie

Molte delle operazioni sopraelencate richiederanno una risistemazione del terreno, per evitare buche, avvallamenti, interramenti indesiderati di materiale. Sebbene gran parte di tali interventi vengano condotti durante lo svolgimento delle singole operazioni, pare opportuno prevedere una fase finale unitaria durante la quale, unitamente alla rimozione di eventuali residui rimasti e di parte dello stabilizzato distribuito per evitare lo sprofondamento dei mezzi di manutenzione durante la fase di esercizio, sarà operato un livellamento del terreno al fine di consentirne l'originario utilizzo. La fase sarà di breve durata e l'impatto sarà quello caratteristico dell'utilizzo di mezzi e macchinari d'opera (pala gommata, mezzi di trasporto), con un I.C.A. complessivamente accettabile.

Valutazione dell'indice di impatto ambientale delle singole attività (lettura verticale della matrice)

- Aria (inquinamento atmosferico); Energia (Consumo di); Rumore (Inquinamento acustico)

Gli impatti ambientali sulle componenti aria, rumore ed energia, generati dall'attività di dismissione dell'impianto agrivoltaico, sono essenzialmente legati all'utilizzo di mezzi meccanici e di trasporto, e al sollevamento delle polveri per la risistemazione finale del terreno. Come sottolineato più volte si tratta di attività molto circoscritte sia dal punto di vista spaziale che temporale. Si tratta, pertanto, di impatti che, pur rientrando nella classe di compatibilità scarsa, possono essere considerati trascurabili ai fini del presente studio.

Impianto Agrivoltaico Integrato Ecocompatibile "BARRIERA NOCE" 50 MWp - Caltanissetta (CL) ALTA CAPITAL 15 srl

- Paesaggio (Modificazioni del)

La rimozione dell'impianto restituirà il terreno e l'originaria visuale, recuperando così la temporanea occupazione del suolo e l'integrità del paesaggio locale, con i relativi benefici indotti.

- Rifiuti (produzione di)

La produzione di rifiuti è un aspetto importante dell'intera fase di dismissione dell'impianto, che sarà gestita secondo i principi della minima produzione di rifiuti e del massimo riciclaggio, nell'ottica del Total Life Cycle dei materiali e dei pannelli fotovoltaici e delle apparecchiature elettriche e/o elettroniche utilizzate. Relativamente agli effetti ambientali potenzialmente generati, l'indice di impatto ambientale ricade entro una classe di compatibilità buona.

- Risorse idriche (Consumo e inquinamento delle)

La natura delle attività che saranno realizzate per la dismissione dell'impianto è tale da non determinare effetti significativi sulla quantità né sulla qualità delle risorse idriche locali.

- Suolo e sottosuolo (Inquinamento e modificazioni del)

La rimozione delle strutture dell'impianto agrivoltaico, unita alla realizzazione degli interventi previsti in fase di progettazione (piantumazione di essenze autoctone e coltivazione di leguminose tra le file dei pannelli fotovoltaici), determina complessivamente un miglioramento dei caratteri geomorfologici dell'area, poiché le leguminose sono in grado di utilizzare l'azoto atmosferico (N_2) grazie alla simbiosi che le lega a batteri azotofissatori del genere *Rhizobium*. Si tratta di batteri che si insediano nelle radici della leguminosa ospite, capaci di trasformare l' N_2 atmosferico (N_2) in N ammoniacale (NH_4^+) utilizzabile dalle piante. Questa caratteristica permette di conferire al terreno sostanze minerali nutritive utili allo sviluppo delle piante senza apporto esterno di fertilizzanti di sintesi.

Impianto Agrivoltaico Integrato Ecocompatibile "BARRIERA NOCE" 50 MWp - Caltanissetta (CL) ALTA CAPITAL 15 srl

Fase di Dismissione

Attività relative all'intervento	Componenti ambientali										I.C.A.
	Qualità dell'aria	Rumore	Rifiuti	Risorse idriche	Suolo e sottosuolo	Paesaggio	Energia	Biodiversità	Vegetazione	Fauna	
Smontaggio, demolizione, trasporto, smaltimento e messa a recupero del materiale portato in fase di costruzione	0,2	1	0,5	0	0	0,5	0	0,1	0,2	0,3	2,8
Trasporto, smaltimento e messa a recupero del materiale portato in fase di costruzione	0,5	0,5	1	0	0	0,5	0,5	0	0	0,2	3
Rimodellamento (livellamento) profilo terreno per restituzione alle (attuali) condizioni originarie	0,5	0,5	0,5	0	0	0	0,5	0,5	1	0	2
I.I.A.	1,2	2	2	0	0	1	1	0,6	1,2	0,5	

Tabella 4.9 Matrice degli indici ICA e IIA nella Fase di Dismissione

Fase di Dismissione

Attività relative all'intervento	Componenti ambientali										I.C.A. somme di tutte le componenti ambientali sulle singole attività	Indice Normalizzato	Fattore di Comulabilità degli impatti	I.C.A.	Classe I.C.A.
	Qualità dell'aria	Rumore	Rifiuti	Risorse idriche	Suolo e sottosuolo	Paesaggio	Energia	Biodiversità	Vegetazione	Fauna					
Smontaggio, demolizione, trasporto, smaltimento e messa a recupero del materiale portato in fase di costruzione	0,2	1	0,5	0	0	0,5	0	0,1	0,2	0,3	2,8	0,95	1,2	1,12	IV
Trasporto, smaltimento e messa a recupero del materiale portato in fase di costruzione	0,5	0,5	1	0	0	0,5	0,5	0	0	0,2	3	1	1,2	1,2	IV
Rimodellamento (livellamento) profilo terreno per restituzione alle (attuali) condizioni originarie	0,5	0,5	0,5	0	0	0	0,5	0,5	1	0	2	0,67	1,2	0,8	IV
I.I.A. somme di tutte le attività sulle singole componenti	1,2	2	2	0	0	1	1	0,6	1,2	0,5					
Indice Normalizzato	0,6	1	1	0	0	0,5	0,5	0,3	0,6	0,25					
Fattore di comulabilità degli impatti	1,2	1,2	1,2	1,5	1,2	1,2	1,5	1,2	1,2	1,2					
I.I.A.	0,72	1,2	1,2	0	0	0,6	0,75	0,36	0,72	0,3					
Classe I.I.A.	IV	IV	IV	IV	IV	IV	IV	IV	IV	IV					

Tabella 4.9 a Matrice degli indici ICA e IIA nella Fase di Dismissione

5. Misure di minimizzazione e mitigazione dell'impatto ambientale

Il livello di incidenza che l'installazione del campo agrivoltaico potrebbe apportare sul sistema biotico e abiotico è da ritenersi migliorativo dello stato di fatto durante la messa in opera dell'impianto e trascurabile durante la fase di cantierizzazione e dismissione. Nella fase di realizzazione e dismissione, infatti, l'impatto negativo sarebbe legato all'occupazione del suolo e allo scortico della vegetazione esistente, alle vibrazioni e al rumore, producendo tuttavia effetti transitori e di modesta entità. Allo scopo di garantire il minor impatto ambientale possibile si avrà l'accortezza di adoperare ogni misura compensativa necessaria per ridurre o eliminare le eventuali interferenze sulle componenti ambientali.

Nella realizzazione degli interventi da effettuare durante la fase di cantiere, di esercizio e di dismissione si adopereranno le seguenti misure di minimizzazione dell'impatto ambientale:

- Il cantiere deve occupare la minima superficie di suolo, aggiuntiva rispetto a quella occupata dall'impianto;
- Dovrà essere predisposto un sistema di regimentazione delle acque meteoriche, che ricadono sull'area di cantiere, e previsti idonei accorgimenti che evitino il dilavamento della superficie del cantiere da parte di acque superficiali provenienti da monte;
- Al termine dei lavori si procederà al ripristino morfologico, alla stabilizzazione e all'inerbimento di tutte le aree soggette a movimento di terra e al ripristino della viabilità pubblica e privata;
- Nel corso della gestione ordinaria dell'impianto agrivoltaico, dovranno essere utilizzate tecniche agronomiche rispettose dell'ambiente. La realizzazione dell'impianto sul terreno perseguirà il minimo impatto sul territorio, ricorrendo alle migliori tecnologie disponibili.
- Nella manutenzione e pulizia del suolo e dei pannelli fotovoltaici, non verranno impiegati prodotti velenosi, urticanti e inquinanti l'ambiente anche al fine di

Impianto Agrivoltaico Integrato Ecocompatibile "BARRIERA NOCE" 50 MWp - Caltanissetta (CL) ALTA CAPITAL 15 srl

proteggere uccelli, roditori e piccoli animali che potranno nidificare e proliferare nell'area interna, protetti dalle strutture produttive fotovoltaiche.

- Le acque per il lavaggio della superficie dei pannelli non conterranno sostanze schiumogene o detergenti; inoltre nella tenuta delle aree interessate alla coltivazione di leguminose poste nelle fasce di terreno comprese tra le file di pannelli fotovoltaici non dovranno essere utilizzati diserbanti per il controllo delle erbe infestanti attivando invece metodi naturali come il pascolo di greggi all'interno dell'area dell'impianto agrivoltaico nel periodo gennaio/marzo. Tale metodologia sarà supportata da metodi controllo fisici e meccanici per il taglio e l'asporto dei resti delle operazioni di pulizia.

Per quanto riguarda le misure di mitigazione dell'impatto ambientale e paesaggistico si seguiranno i seguenti criteri:

- Le opere di mitigazione necessarie ad attuire l'interferenza visiva si avvarranno di adeguati e idonei impianti vegetazionali compatibili con il paesaggio circostante e finalizzati a migliorarne la qualità e tutelare i punti di vista panoramici, da strade e da ogni altro spazio pubblico;
- Si garantisce la costante copertura del suolo realizzata attraverso la coltivazione di essenze foraggere leguminose eventualmente in consociazione con graminacee sulle fasce di terreno tra le file dei pannelli fotovoltaici con conseguente manutenzione effettuata mediante l'esercizio del pascolo o dello sfalcio, al fine di contrastare effetti di denudazione del suolo.

Dal punto di vista agronomico, poiché l'intervento previsto verrebbe ad interessare la parte più legata al paesaggio colturale, l'indirizzo progettuale messo a punto e la scelta dei modelli vegetazionali e delle rispettive specie autoctone e complementari da insediare, tengono conto e, in buona parte, si ispirano alle tipologie vegetazionali rappresentate delle comunità naturali della Sicilia.

L'iniziativa progettuale si ancora ai criteri dettati dalla multifunzionalità e pluralità dell'azienda agricola, allo scopo di creare fonti alternative di reddito, attraverso modelli di sviluppo sostenibile, tutela della biodiversità, delle risorse naturali del paesaggio agrario e forestale, secondo le vocazioni produttive del territorio.

Impianto Agrivoltaico Integrato Ecocompatibile "BARRIERA NOCE" 50 MWp - Caltanissetta (CL) ALTA CAPITAL 15 srl

Sulla base di queste considerazioni le finalità degli interventi agronomici e di mitigazione ambientale previsti mirano al raggiungimento di molteplici obiettivi:

- Valorizzazione paesaggistica ed ecologica del campo agrivoltaico con l'uso di essenze autoctone, talvolta integranti la vegetazione esistente.
- Mimesi del campo agrivoltaico per un miglior inserimento alle viste laterali con l'impiego di essenze autoctone.
- Mantenimento dei caratteri agricoli del paesaggio;
- Sostegno alla formazione di ecosistemi vegetali stabili in equilibrio con le condizioni dei luoghi, ai fini della salvaguardia idrogeologica e del mantenimento di habitat e delle relative funzioni ecologiche;
- Salvaguardia della rete ecologica;
- Mantenimento e valorizzazione delle colture tradizionali arboree, dei vigneti e oliveti afferenti al mosaico colturale;
- Salvaguardia dei valori ambientali e percettivi del paesaggio, delle singolarità geomorfologiche e biologiche, dei torrenti e dei valloni;
- Protezione e valorizzazione del sistema strutturante agricolo in quanto elemento principale dell'identità culturale e presidio dell'ecosistema e riconoscimento del suo ruolo di tutela ambientale;
- Conservazione della biodiversità delle specie agricole e della diversità del paesaggio agrario;
- Mantenimento nelle migliori condizioni dei complessi boscati;
- Potenziamiento delle aree boscate con specie autoctone;

Di seguito si riporta una descrizione delle misure previste per evitare, prevenire o ridurre e, possibilmente, compensare i probabili impatti ambientali negativi per ciascuna componente ambientale.

Suolo e sottosuolo

In fase di Cantiere, la prevenzione ed il contenimento delle situazioni di potenziale contaminazione della matrice suolo da parte delle lavorazioni, delle operazioni sui mezzi d'opera e la gestione dei materiali pericolosi si attua attraverso la definizione e l'applicazione di adeguate procedure gestionali e operative dedicate che dovranno essere sviluppate nell'ambito della gestione ambientale della cantierizzazione. In particolare, le operazioni di manutenzione e rifornimento dei mezzi d'opera saranno svolte in aree dedicate e appositamente pavimentate con la possibilità di raccolta degli eventuali sversamenti (cordolature di sicurezza). Il progetto di cantierizzazione definirà nell'ambito dei layout di cantiere le aree destinate allo stoccaggio di materiali potenzialmente inquinanti (combustibili, lubrificanti, ecc.), dei rifiuti e la gestione ed il trattamento delle acque di dilavamento dei piazzali e dei reflui di processo (impianti, officina, ecc.). La gestione del materiale di scotico, comprensiva della realizzazione degli stocchi temporanei e delle modalità di conservazione del materiale accantonato saranno oggetto di specifiche procedure definite nell'ambito della gestione ambientale della cantierizzazione. Gli interventi di ripristino delle aree e delle piste di cantiere, oggetto di asportazione del soprassuolo e di fenomeni di compattazione saranno oggetto di un recupero funzionale tale da restituire le superfici alla loro precedente destinazione d'uso. Allo scopo di ripristinare le originarie condizioni geotecniche e idrogeologiche sarà, inoltre, posto in opera materiale idoneo proveniente dai precedenti scavi di sbancamento, opportunamente accantonate in siti di deposito provvisoriale. Il terreno dovrà essere steso per spessori minimi di 20 cm e opportunamente compattato, in modo da ricreare un grado di addensamento analogo a quello preesistente e prevenire fenomeni di assestamenti nel tempo. In fase di esercizio, i potenziali impatti relativi alla gestione delle acque (demineralizzate e senza aggiunta di sostanze chimiche) utilizzate per l'operazione di pulitura dei pannelli, sono mitigati mediante la definizione dei presidi idraulico – ambientali diffusi a monte di ogni singolo recapito finale individuato.

Ambiente idrico

In fase di cantiere l'unico impatto negativo rilevabile sono gli scarichi idrici generati ascrivibili ai servizi igienici dei lavoratori addetti ai cantieri, in assenza della possibilità

Impianto Agrivoltaico Integrato Ecocompatibile "BARRIERA NOCE" 50 MWp - Caltanissetta (CL) ALTA CAPITAL 15 srl

di allacciamento alla rete fognaria tali reflui potranno essere recapitati in WC chimici con periodici svuotamenti a mezzo autopurgo da ditte specializzate che provvederanno a conferire tali scarichi in appositi siti.

In fase di esercizio non sono rilevabili impatti negativi da mitigare.

Atmosfera

Nel seguito sono riportate indicazioni operative e gestionali di riconosciuta efficacia ai fini della riduzione preventiva dell'impatto degli inquinanti atmosferici prodotti dalle attività di costruzione e di cantiere. La corretta esecuzione delle misure di mitigazione, nel caso della componente in oggetto, consente, infatti, il ridimensionamento dell'impatto specifico, con particolare riferimento alle polveri, di fattori dell'ordine dell'80% e oltre. Per i processi di lavoro meccanici si adoperano i seguenti criteri di mitigazione:

1. Trattamento e movimentazione del materiale:
 - agglomerazione della polvere mediante umidificazione del materiale, per esempio mediante un'irrorazione controllata;
 - processi di movimentazione con scarse altezze di getto, basse velocità d'uscita e contenitori di raccolta chiusi.
2. Depositi di materiale:
 - a) i depositi di materiale sciolto caratterizzati da frequente movimentazione dello stesso vanno adeguatamente protetti dal vento mediante:
 - sufficiente umidificazione;
 - barriere/dune di protezione;
 - sospensione dei lavori in condizioni climatiche particolarmente sfavorevoli;
 - b) i depositi di materiale sciolto con scarsa movimentazione devono essere protetti dall'esposizione al vento mediante misure come la copertura con stuoie, teli o copertura a verde.
3. Aree e piste di cantiere:

Impianto Agrivoltaico Integrato Ecocompatibile "BARRIERA NOCE" 50 MWp - Caltanissetta (CL) ALTA CAPITAL 15 srl

- sulle piste non consolidate legare le polveri in modo adeguato mediante autocisterna a pressione o impianto d'irrigazione;
 - munire le uscite dal cantiere alla rete stradale pubblica con efficaci vasche di pulizia (impianti di lavaggio ruote);
 - limitazione della velocità massima sulle piste e la viabilità di cantiere (es. 30 km/h).
4. Demolizione e smantellamento: gli oggetti da demolire o da smantellare vanno scomposti possibilmente in grandi pezzi con adeguata agglomerazione delle polveri (per es. umidificazione, cortina d'acqua, ecc.).

Le macchine e gli apparecchi devono avere i seguenti requisiti:

- Impiegare, ove possibile, apparecchi di lavoro a basse emissioni, per es. con motore elettrico;
- equipaggiamento e periodica manutenzione di macchine e apparecchi con motore a combustione secondo le indicazioni del fabbricante;
- le nuove macchine devono adempiere dalla rispettiva data della messa in esercizio la normativa vigente;
- macchine e apparecchi con motore diesel vanno possibilmente alimentati con carburanti a basso tenore di zolfo (es. tenore in zolfo <50ppm);
- per i lavori con elevata produzione di polveri con macchine e apparecchi per la lavorazione meccanica dei materiali (come per es. mole per troncatura, smerigliatrici), vanno adottate misure di riduzione delle polveri (come per es. bagnare, captare, aspirare, ecc.).

Per quanto riguarda l'esecuzione dell'opera:

- La committenza o un servizio idoneo da essa incaricato dovrebbe vigilare sulla corretta attuazione dei provvedimenti per la limitazione delle emissioni stabiliti nella procedura di autorizzazione, nell'elenco delle prestazioni e nel contratto d'appalto;

Impianto Agrivoltaico Integrato Ecocompatibile "BARRIERA NOCE" 50 MWp - Caltanissetta (CL) ALTA CAPITAL 15 srl

- istruzione del personale edile in merito a produzione, diffusione, effetti e riduzione degli inquinanti atmosferici nei cantieri con particolare riferimento ai provvedimenti atti a ridurre le emissioni nel proprio campo di lavoro;
- esigere, per quanto possibile, soluzioni di impresa per misure di riduzione delle emissioni (apparecchi, processi, materiali) anche tramite criteri d'appalto specifici.

In fase di esecuzione dell'impianto agrivoltaico l'unica sorgente inquinante l'atmosfera è da imputare al transito di veicoli che trasportano operatori tecnici per le operazioni di manutenzione ordinaria e/o straordinaria per effettuare operazioni di pulitura o eventuali riparazioni di guasti. Per la caratteristica saltuarietà temporale di tali operazioni, considerando che l'impianto agrovoltaico non necessita di personale presente in loco per il suo funzionamento, tale impatto risulta irrilevante. Tuttavia si è deciso di intervenire sull'impatto di tale sorgente inquinante, la produzione degli inquinanti primari presenti all'interno dei fumi di combustione espulsi dallo scarico dei veicoli e la conseguente dispersione degli inquinanti in atmosfera. Le condizioni di emissione di un veicolo, a parità di categoria dipendono fondamentalmente dallo stato dello stesso (manutenzione, condizione degli pneumatici, ecc.), su cui è il singolo utente a dover intervenire, e dalle modalità di guida. La produzione di inquinanti è proporzionale al consumo di combustibile, e questo è proporzionale alla velocità del veicolo. Limitare la velocità massima di transito è, pertanto, l'unico strumento per realizzare efficacemente il contenimento della produzione degli inquinanti. Inoltre è possibile intervenire sul percorso mediante interventi di mitigazione consistenti nell'inserimento di fasce arboree lungo il tracciato in corrispondenza della viabilità perimetrale del campo agrivoltaico, con l'obiettivo di creare una fascia filtro in grado di intercettare gli inquinanti e trattenere le polveri prodotte dal transito di veicoli (fumi di scarico e sollevamento dalla piattaforma stradale) oltre che offrire un adeguato mascheramento visivo ed un migliore inserimento paesaggistico.

Rumore

In relazione alle sorgenti acustiche di cantiere (mezzi e macchinari) dovrà essere garantito il rispetto delle seguenti normative:

Impianto Agrivoltaico Integrato Ecocompatibile "BARRIERA NOCE" 50 MWp - Caltanissetta (CL) ALTA CAPITAL 15 srl

- Direttiva 2000/14/CE - Emissione acustica ambientale delle macchine ed attrezzature destinate a funzionare all'aperto (come modifica della Direttiva 2005/88/CE).
- D.Lgs. n. 262/00 - Macchine ed attrezzature destinate a funzionare all'aperto - Emissione acustica ambientale - Attuazione della direttiva 2000/14/CE (come modificata dal DM Ambiente 24 luglio 2006).

Le aree di cantiere operative saranno oggetto delle seguenti misure tecniche/gestionali:

- ottimizzazione layout aree operative di cantiere/posizionamento impianti (orientamento degli impianti che hanno una emissione direzionale in posizione di minima interferenza; sfruttamento del potenziale schermante delle strutture fisse di cantiere);
- selezione del metodo/tecnica alternativa (es. impiego di macchine movimento terra ed operatrici gommate piuttosto che cingolate, privilegiare l'impiego di macchinari di scavo a rotazione anziché a percussione, prevedere sistemi di movimentazione e carico di materiali sciolti a basso impatto, approvvigionamento di cemento e bentonite mediante autosilo equipaggiati con pompe silenziate, ecc.) privilegiando l'efficacia della tecnica nel rispetto del contenimento dei tempi di esposizione;
- protocollo di manutenzione delle parti mobili/vibranti (eliminazione degli attriti attraverso operazioni di lubrificazione; sostituzione dei pezzi usurati e che lasciano giochi; controllo e serraggio delle giunzioni; bilanciatura delle parti rotanti delle apparecchiature per evitare vibrazioni eccessive; verifica della tenuta dei pannelli di chiusura dei motori; utilizzazione di basamenti antivibranti per limitare la trasmissione di vibrazioni al piano di calpestio).

Le viabilità/piste di cantiere dovranno prevedere le seguenti attenzioni:

- esame periodico stato della pavimentazione (intervento in caso di formazione di buche per evitare il sobbalzo dei cassoni, dei carichi e delle sponde);
- ottimizzazione percorsi preferenziali entro le aree operative al fine di ridurre le movimentazioni in retromarcia (uso di avvisatori acustici).

La gestione delle attività di cantiere sarà altresì ispirata ai seguenti criteri generali:

Impianto Agrivoltaico Integrato Ecocompatibile "BARRIERA NOCE" 50 MWp - Caltanissetta (CL) ALTA CAPITAL 15 srl

- esecuzione simultanea di lavorazioni particolarmente rumorose, in una logica di prolungamento delle fasi di maggiore quiete, fermo restando le condizioni fissate dalle autorizzazioni in deroga;
- programma di formazione specifico al fine di evitare comportamenti rumorosi (es. evitare di far cadere da altezze eccessive i materiali o di trascinarli quando possono essere sollevati; attivazione del macchinario per il tempo strettamente necessario ad eseguire la lavorazione; ecc.).

In fase di esecuzione dell'impianto agrivoltaico non saranno prodotti rumori, quindi non è necessario prevedere nessuna opera di mitigazione.

Vegetazione

L'intento delle mitigazioni è di migliorare le relazioni tra l'opera in progetto ed il contesto coinvolto e di delineare attività che portino ad un corretto collegamento funzionale degli interventi da realizzare con gli usi del suolo e con gli ambiti interessati. Le mitigazioni previste per la componente vegetazione, consisteranno in interventi di inserimento paesaggistico ambientale da realizzarsi lungo tutto il perimetro dell'impianto agrivoltaico e nella coltivazione delle fasce di terreno tra le file dei pannelli fotovoltaici con essenze foraggere leguminose eventualmente in consociazione con graminacee e oleaginose.

Gli interventi previsti saranno connessi essenzialmente:

- all'inserimento paesaggistico dell'opera nel contesto coinvolto attraverso la creazione di fasce vegetate;
- alla ricostituzione della vegetazione attraverso interventi di ripristino e potenziamento della vegetazione locale.

Dalla sovrapposizione della Carta Forestale Regionale con le aree di intervento si rileva come l'area interessata dalle opere in progetto ricade omogeneamente in zona agricola senza vincoli. Tali aree risultano oggi spoglie da vegetazione anche arbustiva, essendo state oggetto di coltivazione di grano e similari. Poiché il progetto vuole conciliare la produzione elettrica fotovoltaica con la produzione agricola biologica e la rinaturalizzazione del suolo sia come qualità agraria che come ambiente vegetato e accogliente specie faunistiche di ogni tipo; è stata pertanto prevista un'opera di

Impianto Agrivoltaico Integrato Ecocompatibile "BARRIERA NOCE" 50 MWp - Caltanissetta (CL) ALTA CAPITAL 15 srl

riforestazione di alcune aree ricadenti all'interno del territorio del campo agrivoltaico che non verranno utilizzate ai fini della generazione di energia elettrica dalla fonte rinnovabile solare, ma saranno oggetto di rinaturalizzazione del paesaggio originario con riforestazione.

Le categorie forestali che saranno impiantate, come riportato nella figura sottostante saranno di due tipologie:

- Rimboschimenti
- Macchie e arbusteti mediterranei

L'analisi della copertura vegetale dei terreni interessati dai lavori, ha permesso di evidenziare le tipologie più rappresentative cui occorre riferirsi per la messa a punto dei modelli proponibili per gli interventi di mitigazione.

Nello specifico saranno eseguiti interventi di infittimento attraverso la piantumazione delle essenze già presenti nelle aree boscate, mentre nelle aree classificate in categoria "Macchie e arbusteti mediterranei", potranno essere piantumate essenze afferenti alla macchia mediterranea.

Saranno inoltre accompagnati da interventi di piantumazione di essenze utili alla sopravvivenza dell'avifauna selvatica: melastro, perastro, biancospino.

Nelle zone adiacenti agli impluvi naturali verranno messe a dimora essenze rappresentative della comunità vegetale di tipo forestale che si insedia sui suoli alluvionali presenti lungo le vallate fluviali, più o meno profondamente incassate, solcate da corsi d'acqua a regime perenne.

L'associazione comprende specie a spiccata valenza igrofila quali l'oleandro (*Nerium oleander*) e il tamerice comune (*Tamarix gallica*) in grado di colonizzare le aree golenali e le sponde dei corsi d'acqua.

Dalla consultazione della "*Carta Habitat secondo natura 2000 - Progetto carta HABITAT 1:10.000*" - Servizio di consultazione, fruibile on line nel sito internet <http://www.sitr.regione.sicilia.it/geoportale/it/Home/GeoViewer>, si evince che alcune porzioni di territorio sono interessate dalla presenza dell'Habitat 6220* - Percorsi substeppici di graminacee e piante annue dei Thero-Brachypodietea. Tali porzioni di territorio saranno accuratamente preservate, garantendone persistenza, identità e

Impianto Agrivoltaico Integrato Ecocompatibile "BARRIERA NOCE" 50 MWp - Caltanissetta (CL) ALTA CAPITAL 15 srl

continuità biologica. Pertanto le strutture del campo agrivoltaico non altereranno tali aree, in coerenza con il passato PSR Sicilia che conteneva, tra l'altro, le seguenti azioni e misure:

- l'azione 216/B concernente gli investimenti per la pubblica fruizione e destinata ad incentivare interventi volti al miglioramento degli aspetti naturalistici nelle aree Natura 2000 individuate ai sensi delle direttive 79/409/CEE (Uccelli) e 92/43/CEE (Habitat) e nelle zone ricadenti nei Parchi e nelle Riserve regionali;
- la misura 221, tipologia di intervento a) applicata nei terreni incolti nelle zone a rischio erosione, desertificazione e rischio idrogeologico e tipologia di intervento b) applicata su terreni agricoli abbandonati prioritariamente nell'area B del PSR;
- la misura 222, applicata nelle aree del territorio regionale ad agricoltura estensiva con preferenza per quelle ricadenti in zone montane e collinari;
- la misura 223, interessante i terreni incolti ricadenti nelle zone a rischio erosione, desertificazione e idrogeologico, e i terreni agricoli abbandonati ricadenti prioritariamente nell'area B del PSR.

Ecosistemi e Fauna

Il progetto prevede specifiche attività di carattere naturalistico - paesaggistico, in cui sono compresi interventi a verde, tesi a mitigare l'inserimento dell'infrastruttura e a ripristinare la vegetazione locale. I criteri che hanno orientato la progettazione delle opere a verde devono essere ricondotti in primo luogo, alla coerenza fitosociologica (utilizzo di specie autoctone), alla diversità floristica (interventi plurispecifici), all'autoecologia ed alla capacità di sviluppo e affermazione nel sito.

Sono state suggerite, per la fase di cantierizzazione, specifiche misure di mitigazione tese a contenere la produzione di sostanze inquinanti, l'inquinamento acustico e luminoso, l'insorgere di ripercussioni negative durante il periodo delle nidificazioni a causa di un'eccessiva vicinanza delle lavorazioni agli ambiti sensibili (mantenendo perciò una sufficiente distanza rispetto agli elementi maggiormente sensibili). In riferimento alle mitigazioni in fase di esercizio si sono suggerite la realizzazione di una fascia perimetrale

Impianto Agrivoltaico Integrato Ecocompatibile "BARRIERA NOCE" 50 MWp - Caltanissetta (CL) ALTA CAPITAL 15 srl

di specie arboree autoctone lungo il tracciato con funzione di protezione visiva e sonora. Il mantenimento della continuità degli ecosistemi viene ottenuto collocando la recinzione perimetrale ad una altezza di 20 cm dal suolo affinché le specie terrestri di piccola taglia possano veicolare senza creare l'effetto barriera. Saranno inoltre collocati all'interno del campo agrivoltaico nidi per uccelli, apiari, rifugi per insetti e tane per piccoli mammiferi allo scopo di preservare lo stanziare delle specie faunistiche presenti, come è possibile osservare nell'elaborato "*RS.06.SIA.0037.A.0 Uso agricolo, naturalistico e forestale del parco*".

Paesaggio

Gli interventi di mitigazione paesaggistica hanno la funzione di migliorare l'integrazione tra il campo agrivoltaico e il contesto paesaggistico. Tale finalità è stata raggiunta prevedendo, in concomitanza con la progettazione del campo agrivoltaico, anche la progettazione delle opere a verde effettuata mediante la tecnica del fotoinserimento. Tali opere assolvono sia agli obiettivi di mascheramento visivo sia alle funzioni di ricucitura del tessuto paesaggistico che si presenta collinare. Lungo l'intero perimetro del campo agrivoltaico sono previsti interventi di inserimento di fasce alberate con funzione frangivento al fine di conferire caratteristiche tipiche della connotazione territoriale.

6. Alternative di progetto esaminate

Il progetto dell’*Impianto Agrivoltaico Integrato Ecocompatibile “BARRIERA NOCE”* a Caltanissetta (CL) è stato sviluppato dalla ALTA CAPITAL 15 S.r.l. per mandato diretto di fondi di investitori internazionali specializzati nel settore delle energie rinnovabili.

La scelta della tecnologia fotovoltaica si è rivelata la più idonea, rispetto alle altre tecnologie di produzione di energia da fonte rinnovabile, per vari motivi, legati sia alle caratteristiche del territorio che a quelle dell’impatto sull’ambiente.

Il principale fattore che ha indirizzato la scelta verso la tecnologia fotovoltaica è legato alle caratteristiche di irraggiamento che il nostro territorio offre.

Infatti, le latitudini del sud Italia offrono buoni valori dell’energia solare irradiata, che risulta uniformemente distribuita e non risente di limitazioni sul sito specifiche (cosa che invece accade per la tecnologia eolica e geotermica).

Il territorio del sud Italia permette una maggiore producibilità fotovoltaica in quanto le caratteristiche della bassa atmosfera sono migliori: il contenuto di vapor d’acqua nell’aria risulta basso e quindi minore è la quantità di radiazione solare diffusa o riflessa verso l’alto.

Rispetto alla tecnologia eolica, le ore di sole e le ore di vento mediamente durante l’anno sono tra loro paragonabili, ma non sempre le ore di vento sono utili alla producibilità eolica, che necessita di vento costante (vento filato) e non di raffiche.

Inoltre, la tecnologia fotovoltaica garantisce, rispetto alle altre, un impatto ambientale più contenuto e facilmente mitigabile.

Il territorio occupato da un impianto agrivoltaico rimane di fatto, nell’arco della vita utile dell’impianto, al suo stato naturale, non subisce artificializzazioni e non viene interessato da alterazioni o contaminazioni legate, ad esempio, alle pratiche agricole (fertilizzanti, diserbanti) o a quelle industriali (realizzazione ed esercizio di aree industriali e impianti produttivi).

Ben più impattante sotto questo aspetto è la tecnologia eolica, che comporta ingenti trasformazioni del territorio e consumo di suolo per la viabilità che bisogna realizzare per

Impianto Agrivoltaico Integrato Ecocompatibile "BARRIERA NOCE" 50 MWp - Caltanissetta (CL) ALTA CAPITAL 15 srl

raggiungere il sito di installazione degli aerogeneratori e per la lunghezza rilevante dei cavidotti necessari a collegare l'impianto alla RTN.

Un impianto agrovoltaico non ha di fatto emissioni, al contrario di un impianto geotermico che richiede l'utilizzo e comporta l'emissione di diversi inquinanti dell'atmosfera, dell'ambiente idrico e del suolo.

L'unico impatto di magnitudo significativa, nel caso di impianti estesi, è quello legato alla percezione del paesaggio. Anche in questo caso la tecnologia agrivoltaica, presentando uno sviluppo areale e non verticale, permette di mitigare tale impatto con efficaci e naturali opere di schermatura a verde, cosa che non è possibile in riferimento alla tecnologia eolica, molto più impattante sotto questo punti di vista.

La scelta di realizzare l'impianto nel territorio comunale di Caltanissetta (CL) deriva da diverse positività e opportunità, rispetto ad altri siti valutati dalla ALTA CAPITAL 15 S.r.l. in Sicilia:

- Buoni valori di irraggiamento
- Disponibilità dei terreni
- Esistenza di adeguate infrastrutture di rete
- Compatibilità con gli obiettivi di programmazione comunale
- Compatibilità con l'ambiente naturale
- Assenza di vincoli ostativi

Per quanto riguarda la compatibilità con gli obiettivi di programmazione comunale, vale la pena evidenziare che le aree di progetto sono state individuate tenendo conto delle varie tematiche paesaggistiche e ambientali del Piano Territoriale Provinciale con le quali per il comune di Caltanissetta (CL).

I terreni non sono oggetto di vincolo naturalistico in quanto non ricadente né in zona ZPS né in zona SIC/ZSC.

E' necessario precisare che i terreni su cui insiste il progetto hanno una destinazione d'uso prevalentemente seminativo. Come già precisato in precedenza, dal Piano Regolatore Generale del Comune di Caltanissetta (CL) adeguato al D.Dir. n. 570 del 19 Luglio 2005

Impianto Agrivoltaico Integrato Ecocompatibile "BARRIERA NOCE" 50 MWp - Caltanissetta (CL) ALTA CAPITAL 15 srl

si evince che il territorio in cui ricade il campo agrivoltaico è situato in zona a prevalente destinazione agricola, classificato come zona E - verde agricolo.

Dal Servizio di Consultazione (WMS), Aree naturali protette della Sicilia - Parchi e Riserve si evince che il territorio interessato dal parco agrivoltaico in oggetto non è investito da emergenze naturalistiche in quanto non sono presenti ambienti naturali di fondamentale importanza per la salvaguardia di specie animali. Le aree evidenziate come emergenze naturalistiche più prossime al territorio dell'*Impianto Agrivoltaico Integrato Ecocompatibile "BARRIERA NOCE"* si trovano a debita distanza dello stesso:

- la Riserva Regionale "R.N.O. Monte Altesina" (zona A e zona B) si trova a circa 20,85 km a Nord-Est del campo agrivoltaico (rif. Legge N. 476/44 del 25/07/1997);
- la Riserva Regionale "R.N.S. Lago di Pergusa" (zona A e zona B) si trova a circa 21,50 km a Sud-Est del campo agrivoltaico (rif. L.r. 71/95, art. 13);
- la Riserva Regionale "R.N.O. Monte Capodarso e valle dell'Imera" (zona A e zona B) si trova a circa 8,65 km a Sud-Est del campo agrivoltaico (rif. Legge N. 513/44 del 27/10/1999);
- la Riserva Regionale "R.N.O. Lago Soprano" (zona A e zona B) si trova a circa 18,95 km a Sud-Ovest del campo agrivoltaico (rif. Legge N. del 28/12/2000);
- la Riserva Regionale "R.N.I. Lago Sfondato" (zona A e zona B) si trova a circa 8,41 km a Ovest del campo agrivoltaico (rif. Decreto Assessoriale del 01/09/1997);
- la Riserva Regionale "R.N.I. Geologica Contrada Scaleri" (zona A e zona B) si trova a circa 1,52 km a Nord del campo agrivoltaico (rif. Legge N.587/44 del 01/09/1997).

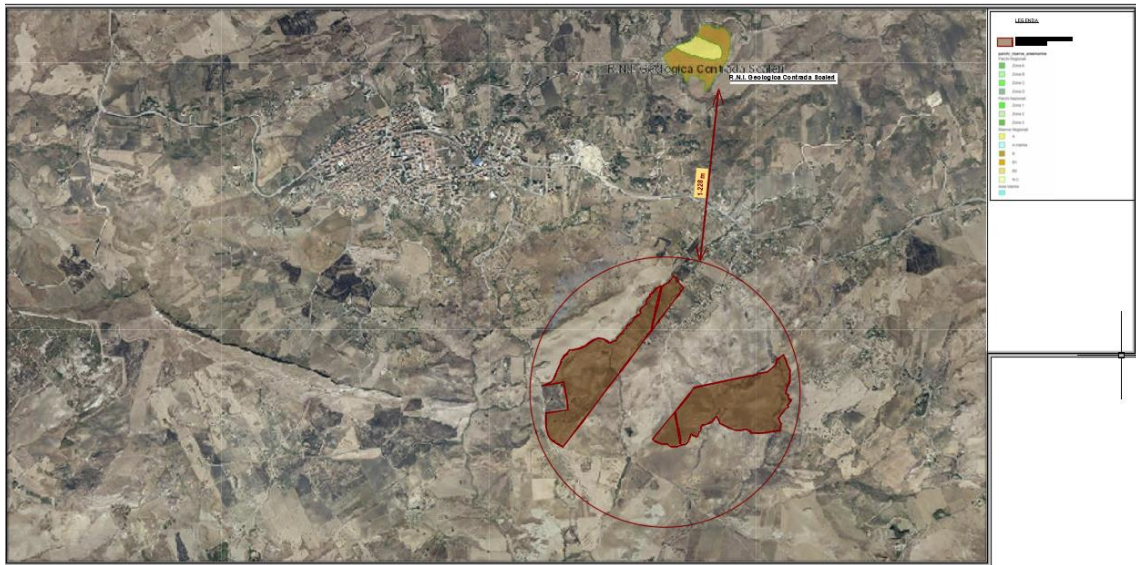


Figura 9 Aree naturali protette della Sicilia - Parchi e Riserve - Servizio di Consultazione (WMS)

Il campo agrivoltaico non ricade né zona ZPS, né in zona SIC/ZSC.

Per quanto riguarda la pericolosità geomorfologica, dalla presa visione del Servizio di consultazione (WMS) PAI Regione Siciliana si evince che il territorio del campo agrivoltaico non è interessato da tale criticità tranne nelle regioni di spazio coincidenti al dissesto geomorfologico. Le regioni interessate sono classificate dai seguenti livelli di pericolosità geomorfologica (considerando una scala da 1 a 4):

- Pericolosità geomorfologica di livello 2 nell'area identificata con la sigla 063-2CL-050;
- Pericolosità geomorfologica di livello 3 nell'area identificata con la sigla 063-2CL-051;
- Pericolosità geomorfologica di livello 1 nell'area identificata con la sigla 063-2CL-052;
- Pericolosità geomorfologica di livello 1 nell'area identificata con la sigla 063-2CL-053.

Non sono presenti aree di interesse paesaggistico, archeologico e architettonico.

Impianto Agrivoltaico Integrato Ecocompatibile “BARRIERA NOCE” 50 MWp - Caltanissetta (CL) ALTA CAPITAL 15 srl

La dimensione e la tecnologia scelte per l’impianto agrivoltaico derivano dal duplice obiettivo di massimizzare la produzione di energia rinnovabile e minimizzare l’occupazione di territorio. Questa scelta ha inoltre un riflesso diretto sull’impatto positivo, a livello nazionale, delle emissioni evitate e quindi della qualità dell’aria.

Tabella f.24 – Costo di investimento e vita tecnica delle principali tecnologie di produzione elettrica da FER

Tecnologie produzione elettrica da FER	Tipologia	Descrizione Specifiche della tipologia	Costo Investimento €/2010/kW			Efficienza elettrica %			Vita tecnica anni		
			2020	2030	2050	2020	2030	2050	2020	2030	2050
Solare PV	Tetti	Residenziale, <100 kW	1100	990	880	17,0%	20,0%	30,0%	25	25	25
	Coperture	0.1-2 MW	900	810	720	17,0%	20,0%	30,0%	25	25	25
	Terra	>2 MW	800	640	520	17,0%	20,0%	30,0%	25	25	25
	Terra	>2 MW ad inseguimento	1100	890	710	17,0%	20,0%	30,0%	25	25	25
Solare a concentrazione	CSP I	100 MW _{e,net} -escluso accumulo	4500	3800	3400				30	30	30
Eolico onshore	Eolico on shore 1	3 MW _{e,net}	1350						22		
	Eolico on shore 2	3.5 MW _{e,net}		1300						25	
	Eolico on shore 3	4.5 MW _{e,net}			1100						25
Eolico off-shore		6 MW _{e,net}	2880						25		
		9 MW _{e,net}		2580						30	
		15 MW _{e,net}			2280						30
Geotermico	Tradizionale	Idrotermale ≈180 °C	4970	4020	3610	23,5%	23,9%	24,9%	30	30	30
	Media entalpia	Idrotermale bassa T: ORC	6600	6240	5510	13,8%	14,2%	15,1%	30	30	30
	EGS	Iniezione rocce secche. ORC	10300	9000	8200	11,2%	11,8%	12,9%	30	30	30
Idroelettrico	Ad accumulo	> 100 MW _{e,net} (500)	2200	2200	2200				60	60	60
	Ad accumulo	10-100 MW _{e,net} (70)	3360	3370	3370				60	60	60
	Ad accumulo	<10 MW _{e,net} (10)	4480	4500	4500				60	60	60
	Ad acqua fluente	0.7 MW _{e,net}	5600	5620	5620				60	60	60

6.1 Alternativa zero

L’analisi dell’evoluzione dei sistemi antropici e ambientali in assenza della realizzazione del progetto (ossia la cosiddetta *opzione zero*) è analizzata con riferimento alle componenti ambientali considerate nello Studio d’Impatto Ambientale. L’analisi è volta alla caratterizzazione dell’evoluzione del sistema nel caso in cui l’opera non venisse realizzata al fine di valutare la miglior soluzione possibile dal punto di vista ambientale, sociale ed economico. L’*opzione zero* consiste dunque nella rappresentazione previsionale della possibile evoluzione del sistema ambientale e antropico in assenza

Impianto Agrivoltaico Integrato Ecocompatibile "BARRIERA NOCE" 50 MWp - Caltanissetta (CL) ALTA CAPITAL 15 srl

dell'intervento proposto ed il conseguente confronto con l'ipotesi di realizzazione dell'intervento.

Alla base di tale valutazione è presente la considerazione che, in relazione alle attuali linee strategiche nazionali ed europee che mirano a incrementare e rafforzare il sistema delle "energie rinnovabili", la mancata realizzazione di nuovi impianti agrivoltaico e/o di altre fonti rinnovabili significherebbe un mancato adempimento degli strumenti di pianificazione e programmazione a livello comunitario e nazionale: Strategie dell'Unione Europea a seguito della firma dell'Accordo di Parigi (COP 21) il 12/12/2015, il Pacchetto Clima-Energia 20-20-20, approvato il 17 dicembre 2008 Direttiva Energie Rinnovabili, adottata mediante codecisione il 23 aprile 2009 (Direttiva 2009/28/CE, recante abrogazione delle Direttive 2001/77/CE e 2003/30/CE); "Tabella di marcia per l'energia 2050" (COM(2011)0885), "Quadro per le politiche dell'energia e del clima per il periodo dal 2020 al 2030" (COM(2014)0015); Piano Energetico Nazionale, approvato dal Consiglio dei Ministri il 10 agosto 1988; Conferenza Nazionale sull'Energia e l'Ambiente del 1998; Legge n. 239 del 23 agosto 2004, sulla riorganizzazione del settore dell'energia e la delega al governo per il riassetto delle disposizioni vigenti in materia di energia; Recepimento delle Direttiva 2009/28/CE; D.M. 15 marzo 2012 "Definizione e qualificazione degli obiettivi regionali in materia di fonti rinnovabili (c.d. Burden Sharing)"; Incentivazione dell'energia prodotta da fonti rinnovabili; Strategia Nazionale per lo Sviluppo Sostenibile Strategia Energetica Nazionale (SEN); Programma Operativo Nazionale (PON) 2014-2020; Piano di Azione Nazionale per le Fonti Rinnovabili; Piano di Azione per l'Efficienza Energetica (PAEE); Piano Nazionale di riduzione delle emissioni di gas serra.

La realizzazione di nuovi impianti da fonti rinnovabili permette l'adempimento dei sopracitati piani e strategie comunitarie e nazionali per l'energia e l'ambiente.

Bisogna considerare il fatto che gli impianti agrivoltaici comportano una trasformazione del territorio limitata alla vita utile dell'impianto, che è di circa 20 - 30 anni e che le aree interessate dagli interventi, possono a fine ciclo essere riutilizzate per l'insediamento di qualsiasi attività produttiva. Nello specifico l'area in cui è previsto l'intervento ricade nel territorio comunale di Caltanissetta (CL) e da quanto esposto l'ipotesi di non realizzare le opere previste nel presente intervento, comporterebbe, con tutta probabilità, che le aree

Impianto Agrivoltaico Integrato Ecocompatibile "BARRIERA NOCE" 50 MWp - Caltanissetta (CL) ALTA CAPITAL 15 srl

interessate non sarebbero nel medio e lungo periodo oggetto di insediamenti di attività produttive pur rimanendo precluse ad altri usi. È ovvio che in tale ipotesi si andrebbero ad evitare una serie di impatti, sia nella fase di realizzazione che nella fase di esercizio, di tipo visivo e legati alla occupazione del suolo, garantendo la conservazione integrale delle condizioni ambientali esistenti che comunque risultano già compromesse e di scarsa valenza. D'altro canto la costruzione di un impianto agrivoltaico combinando l'agricoltura con la produzione di energia solare, mira ad orientare l'ordinamento produttivo agricolo al miglioramento ecologico del paesaggio agrario. L'integrazione agrivoltaica favorisce la produzione e l'auto-provvigionamento di base foraggera con notevoli vantaggi dovuti alla riduzione della dipendenza dall'import mangimistico ed all'ottimizzazione delle superfici per la gestione delle deiezioni, riducendo le intensità delle produzioni animali che caratterizzano la zootecnia nelle aree in cui questa viene oggi esercitata secondo modalità eccessivamente concentrate (modello intensivo), e consentendo, al contrario, una migliore utilizzazione dell'asset territoriale in contesti di zootecnia estensiva con pascolamento. Adottando un approccio sistematico e impostato su basi agronomiche, secondo criteri di natura agronomica, paesaggistica ed ecologica, la manutenzione del suolo e della vegetazione risulta integrata e concorrente al raggiungimento degli obiettivi produttivi, economici e ambientali, con indiscutibili benefici ecologici che avvantaggino la stessa conduzione agricola aziendale in ottica di miglioramento anche qualitativo delle sue produzioni (ad esempio l'impollinazione o la lotta a infestanti). L'integrazione tra il sistema agrizootecnico con la produzione di energia solare può realizzarsi attraverso l'affidamento ad aziende agrozootecniche locali che si occuperanno della coltivazione di foraggi in regime di agricoltura biologica ovvero senza l'ausilio di fertilizzanti minerali, diserbanti e prodotti fitosanitari, in associazione al pascolo. La produzione di energia elettrica da fonti rinnovabili, consente di ottenere significativi vantaggi sotto diversi punti di vista, che riguardano principalmente a livello locale un ritorno occupazionale e la possibilità di realizzare sensibilizzazione sulle tematiche energetiche con particolare riguardo alle fonti rinnovabili e a livello globale un minor consumo di combustibili di origine fossile con la conseguente riduzione di emissioni di sostanze nocive in atmosfera.

A questo punto della trattazione è d'uopo fare delle considerazioni di carattere energetico e in seguito delle considerazioni di carattere ambientale.

Dal punto di vista energetico, bisogna affermare che la mancata realizzazione di qualsiasi progetto finalizzato a incrementare la produzione energetica, sia essa proveniente da fonti rinnovabili o da combustibili tradizionali ad alta emissione di CO₂, comporterebbe delle ricadute negative in termini di poca flessibilità del sistema energetico che a breve termine si troverebbe in condizione di carenza. È necessario effettuare delle considerazioni di carattere energetico da coniugare con la necessità ambientale di mantenere alta la qualità del territorio e sostenere la riproducibilità delle risorse naturali.

In primo luogo è necessario esaminare il fabbisogno energetico della popolazione stanziata nei pressi del campo agrivoltaico. Considerando un consumo annuo di energia elettrica di una famiglia tipo di circa 3000 kWh, il campo agrivoltaico, in termini di producibilità, sarebbe bastevole per approvvigionare di energia elettrica circa 21.197 famiglie, corrispondenti ad una popolazione di circa 63.590 individui. Bisogna convenire sul fatto che l'installazione di un generatore elettrico nei pressi di Caltanissetta, sarebbe in grado di rifornire di energia elettrica il 24,22% della popolazione della provincia di Caltanissetta (262.458 popolazione del 2019).

In secondo luogo, come sarà illustrato in seguito, è stato compiuto uno studio sulla tendenza del mercato delle auto elettriche, dal quale si evince che il mercato europeo è fortemente rivolto verso la transizione ad una mobilità sostenibile e decarbonizzata, con la progressiva sostituzione dei veicoli tradizionali alimentati con carburanti derivati da combustibili fossili. Appare evidente che le misure varate a sostegno dell'utilizzo delle automobili elettriche non sono provvedimenti di sostegno al mercato dei veicoli, ma hanno una finalità ambientale, andandosi a integrare alla vigente normativa europea sulla qualità dell'aria e dell'ambiente. L'assenza di un'infrastruttura per i combustibili alternativi e di specifiche tecniche comuni per l'interfaccia veicolo-infrastruttura (colonnine per ricarica elettrica), è considerata un ostacolo notevole alla diffusione sul mercato dei combustibili alternativi e alla loro accettazione da parte dei consumatori. È necessario pertanto costruire nuove reti infrastrutturali, in particolare per l'elettricità. Nasce quindi la necessità di far fronte da un lato al cambiamento di mercato che si orienta verso l'utilizzo delle auto elettriche con un conseguente aumento dell'assorbimento di energia e dall'altro provvedere alle esigenze normative di carattere ambientale promosse dall'Unione Europea. La soluzione ad entrambe le esigenze risiede nell'utilizzo dell'energia prodotta dall'*Impianto Agrivoltaico Integrato Ecocompatibile "BARRIERA*

Impianto Agrivoltaico Integrato Ecocompatibile "BARRIERA NOCE" 50 MWp - Caltanissetta (CL) ALTA CAPITAL 15 srl

"NOCE" a Caltanissetta (CL), attraverso le modalità dello scambio su posto, per l'alimentazione diretta di colonnine allestite per ricaricare le automobili elettriche nel territorio circostante. Si prevede la costruzione di una linea dedicata in corrente continua che dal campo agrivoltaico possa fornire energia elettrica direttamente utilizzabile per la ricarica delle autovetture, fruibile nei luoghi di ricarica degli automezzi sia pubblici che privati, nel territorio limitrofo. In questo modo sarà garantito il diritto di collegamento alla rete a tutti coloro che usano un veicolo elettrico senza compromettere gravemente o sovraccaricare la RTN.

Ipotizzando che l'energia prodotta dal campo agrivoltaico sia utilizzata attraverso una linea dedicata in CC per la ricarica di automezzi elettrici, si stima che in seguito alla messa in funzione del servizio delle colonnine di ricarica per veicoli elettrici, i cittadini siano invogliati all'acquisto di veicoli elettrici e da ciò conseguirà una notevole riduzione delle emissioni in atmosfera di CO₂, CO, HC, NO_x e particolato.

Da uno studio effettuato si evince che in un anno considerando un incremento di n. 10 veicoli elettrici circolanti, con un utilizzo pari a 25 km/g ciascuno, per complessivi 73.000 km/a, vengono ad essere eliminati 43.800 km/a di veicoli a benzina e 29.200 km/a di veicoli a gasolio, corrispondenti alle seguenti emissioni inquinanti evitate (in kg/a):

CO ₂	CO	HC	NO _x	COV
12.556	119.5	10.5	22.9	1.46

Nello scenario a 5 anni, considerando cautelativamente un incremento di n. 25 veicoli elettrici circolanti, con un utilizzo pari a 25 km/g ciascuno, per complessivi 228.125 km/a. Vengono quindi ad essere eliminati 136.875 km/a di veicoli a benzina e 91.250 km/a di veicoli a gasolio, corrispondenti alle seguenti emissioni inquinanti evitate (in kg/a):

CO ₂	CO	HC	NO _x	COV
39237	373.2	32.8	71.6	4.56

Dal punto di vista ambientale, la realizzazione delle opere previste a livello locale non comporterebbero significativi impatti negativi, non influirebbero in alcun modo sulla

Impianto Agrivoltaico Integrato Ecocompatibile "BARRIERA NOCE" 50 MWp - Caltanissetta (CL) ALTA CAPITAL 15 srl

salute delle popolazioni vicine e comporterebbero a livello locale e globale degli indiscussi benefici.

Inoltre l'ipotesi di non realizzazione dell'impianto appare in contrasto con il grave deficit di produzione elettrica regionale siciliana, con necessità di importazione dell'energia elettrica da altre Regioni ed in definitiva dai Paesi limitrofi. Ciò potrebbe dare spazio alla realizzazione di impianti di produzione elettrica da fonti meno nobili dell'agrivoltaico (per esempio fonti fossili), in contrasto con il Piano Energetico regionale e con i fondamentali criteri di salvaguardia ambientale. Anche l'importazione di energia elettrica dall'estero, pratica purtroppo già in essere da alcuni anni, è in contrasto con gli indirizzi di politica energetica fissati dal Piano Energetico Nazionale che prevede invece la riduzione o l'annullamento delle importazioni elettriche dall'estero, sia per ridurre la nostra dipendenza dagli interessi degli altri paesi, sia anche per il grave rischio di saturazione della capacità di trasporto delle linee di interconnessione con i Paesi limitrofi. Inoltre anche l'ipotesi di non realizzare tale impianto nella Regione Sicilia, ma in altre Regioni vicine è in contrasto con l'esigenza sottolineata dal Gestore della Rete Elettrica e di Terna SpA di realizzare un rinforzo produttivo in Sicilia per sostenere la tensione della rete stessa.

Il Piano nazionale integrato per l'energia e il clima del dicembre 2019, a pagina 219 prevede:

Settore elettrico

A politiche vigenti, si prevede che il contributo nel settore elettrico raggiunga 11,3 Mtep al 2030 di generazione da FER, pari a 132 TWh, con una copertura del 38,7% dei consumi elettrici lordi con energia rinnovabile, contro il 34,1% del 2017.

Analizzando le singole fonti, il significativo potenziale residuo tecnicamente ed economicamente sfruttabile e la riduzione dei costi di fotovoltaico ed eolico prospettano, per queste tecnologie una crescita anche a politiche attuali. Sempre nello stesso orizzonte temporale è considerata una crescita contenuta della potenza aggiuntiva geotermica e idroelettrica e una leggera flessione delle bioenergie, al netto dei bioliquidi per i quali è invece attesa una graduale fuoriuscita degli impianti a fine incentivo. In prospettiva 2040 la quota di FER elettriche cresce fino al 40,6%.

Tabella 46 - Target FER elettriche nel periodo 2020-2040 con politiche vigenti (TWh)

	2020	2025	2030	2040
Produzione rinnovabile	118,5	120,5	132,0	142,9
Idrica (normalizzata)	49,4	49,1	51,0	51,6
Eolica (normalizzata)	20,1	21,8	25,1	33,2
Geotermica	6,7	6,9	7,0	8,3
Bioenergie	16,3	14,7	14,2	12,3
Solare	26,0	28,0	34,6	37,4
Denominatore - Consumi Interni Lordi di energia elettrica	327,1	333,1	340,6	351,7
Quota FER-E (%)	36,3%	36,2%	38,7%	40,6%

una crescita della produzione di energia elettrica da FER solare di due TWh per ogni anno a partire dal 2020, quale target minimo nazionale.

L’analisi dell’evoluzione dei sistemi antropici e ambientali in assenza della realizzazione del progetto (ossia la cosiddetta opzione zero) è analizzata nel presente paragrafo, con riferimento alle componenti ambientali considerate nel SIA.

L’analisi è volta alla caratterizzazione dell’evoluzione del sistema nel caso in cui l’opera non fosse realizzata al fine di valutare la miglior soluzione possibile dal punto di vista ambientale, sociale ed economico.

Alla base di tale valutazione è presente la considerazione che, in relazione alle attuali linee strategiche nazionali ed europee che mirano a incrementare e rafforzare il sistema delle “energie rinnovabili”, nuovi impianti devono comunque essere realizzati.

La mancata realizzazione di qualsiasi progetto alternativo atto a incrementare la produzione energetica da fonti rinnovabili, porta infatti delle ricadute negative in termini di poca flessibilità del sistema. A livello globale tali ricadute negative vanno comunque ad annullare i benefici associati alla mancata realizzazione del progetto (benefici intesi in termini di mancato impatto sulle componenti ambientali).

Si analizzerà di seguito l’evoluzione dei principali aspetti ambientali a proposito dell’opzione zero:

- Atmosfera

L'esercizio dell'impianto agrivoltaico è caratterizzato da una totale assenza di emissioni di inquinanti e gas serra (CO₂). I benefici ambientali ottenibili dall'adozione di sistemi FV sono proporzionali alla quantità di energia prodotta, supponendo che questa vada a sostituire l'energia altrimenti fornita da fonti convenzionali. Per produrre un chilowattora elettrico vengono bruciati mediamente l'equivalente di 2.56 kWh sotto forma di combustibili fossili e di conseguenza emessi nell'aria circa 0.53 kg di anidride carbonica (fattore di emissione del mix elettrico italiano alla distribuzione). Si può dire quindi che ogni kWh prodotto dal sistema agrivoltaico evita l'emissione di 0.53 kg di anidride carbonica. Questo ragionamento può essere ripetuto per tutte le tipologie di inquinanti. La mancata realizzazione del progetto non consentirebbe il risparmio di inquinanti e gas serra per la produzione di energia elettrica.

- Ambiente Idrico

In fase di esercizio dell'impianto non sono previsti prelievi e scarichi idrici; non si prevedono pertanto impatti su tale componente.

- Suolo e Sottosuolo

In fase di esercizio dell'impianto agrivoltaico l'impatto relativo all'occupazione di suolo agricolo è trascurabile in quanto sulle fasce di terreno tra le file dei pannelli fotovoltaici verranno seminate, nel periodo invernale, essenze foraggere leguminose eventualmente in consociazione con graminacee. Le specie leguminose da impiegare potranno essere il trifoglio (*Trifolium alexandrinum*), la veccia (*Vicia sativa*), trigonella o fieno greco (*Trigonella foenum-graecum*) e la sulla (*Hedysarum coronarium*). Tra le graminacee l'orzo (*Hordeum vulgare*), l'avena (*Avena sativa*) e il grano tenero (*Triticum aestivum*). Nello specifico, la realizzazione del progetto in esame prevede un'occupazione di suolo agricolo di circa 550.880 m². Le aree agricole attualmente presenti, sono destinate a seminativi di tipo non irriguo. La realizzazione del progetto prevede l'installazione di strutture che potranno essere dismesse a fine esercizio senza implicare particolari complicazioni di ripristino ambientale dell'area in esame. La mancata realizzazione del progetto comporterebbe il mantenimento delle aree a sfruttamento agricolo. La costruzione del campo agrivoltaico apporterà un notevole beneficio alla componente suolo poiché durante la vita utile dell'impianto, il suolo risulterà protetto dalla

Impianto Agrivoltaico Integrato Ecocompatibile "BARRIERA NOCE" 50 MWp - Caltanissetta (CL) ALTA CAPITAL 15 srl

degradazione indotta dalle pratiche agricole attualmente condotte che verranno sostituite dalla coltivazione delle leguminose appartenenti alle specie dell'habitat 6220* in grado di utilizzare l'azoto atmosferico (N_2) grazie alla simbiosi che le lega a batteri azotofissatori del genere *Rhizobium*. Si tratta di batteri che si insediano nelle radici della leguminosa ospite, capaci di trasformare l' N atmosferico (N_2) in N ammoniacale (NH_4^+) utilizzabile dalle piante. Questa caratteristica permette di conferire sostanze minerali nutritive utili allo sviluppo delle piante senza apporto esterno di fertilizzanti di sintesi. Le essenze foraggere, in relazione alle condizioni pedoclimatiche, potranno essere pascolate nel periodo gennaio/marzo senza compromettere la futura ricrescita e concedendo al contempo un ulteriore supporto di fertilizzante organico naturale conferito dalle deiezioni animali. Lo sfalcio e susseguente compattazione del foraggio in rotoballe, avviene nel periodo primaverile successivamente alla fioritura delle essenze coltivate. Lo sfalcio successivo alla fioritura, in combinazione all'utilizzo di essenze pollinator-friendly, quali sono la maggior parte delle colture succitate, permette inoltre di realizzare dei corridoi ecologici per gli impollinatori naturali come le api.

- Rumore e Vibrazioni

L'esercizio dell'impianto agrivoltaico determina un impatto acustico e vibrazionale nullo.

- Radiazioni non Ionizzanti

L'impianto agrivoltaico sarà realizzato nel rispetto di tutte le norme previste in materia evitando pertanto interferenze significative con l'ambiente.

- Vegetazione, Flora, Fauna ed Ecosistemi

Il progetto non prevede impatti ambientali significativi perché si tratta di un campo agrivoltaico che utilizza fonti di energie rinnovabili a zero emissione di inquinanti, collocato in un'area che non presenta particolare valenza dal punto di vista vegetazionale, floristico e faunistico. La mancata realizzazione del progetto comporterebbe il mantenimento dello stato di attuale dell'area.

- Paesaggio

Per quanto riguarda la componente paesaggio, la mancata realizzazione del progetto eliminerebbe l'impatto visivo riconducibile alla presenza dell'impianto agrivoltaico. Tuttavia bisogna precisare che la conformazione del terreno "collinare" su cui si propone

Impianto Agrivoltaico Integrato Ecocompatibile "BARRIERA NOCE" 50 MWp - Caltanissetta (CL) ALTA CAPITAL 15 srl

la realizzazione del campo agrivoltaico non favorisce la visibilità dell'opera dalle zone limitrofe, e il profilo di vista (e quindi l'effettiva estensione visibile) risulta trascurabile. Ciononostante in fase di progettazione si è operato considerando la valutazione dell'impatto paesaggistico dell'impianto, realizzata a partire dallo studio preliminare delle foto dell'area di intervento, al fine di verificarne la visibilità dalle zone limitrofe. Lo studio della visibilità è stato verificato attraverso la tecnica del foto-inserimento paesaggistico per visualizzare il potenziale impatto visivo dell'impianto sul territorio. Nello specifico, le potenziali alterazioni dell'assetto paesaggistico sono state valutate in base alla variazione della percezione dell'area di intervento sullo sfondo del paesaggio. Si farà uso di barriere vegetale autoctone per contenere l'impatto visivo indotto dall'opera, favorendo così la continuità di unità di paesaggio con caratteri morfologici e naturalistico-ambientali dominanti. Le misure di mitigazione dell'impatto ambientale e paesaggistico consistono in opere di mitigazione che si avvarranno di adeguati e idonei impianti vegetazionali compatibili con il paesaggio circostante e finalizzati a migliorarne la qualità e tutelare i punti di vista panoramici, da strade e da ogni altro spazio pubblico. Inoltre si garantisce la costante copertura del suolo dell'impianto realizzato sul terreno attraverso la coltivazione delle fasce di terreno tra le file di pannelli fotovoltaici con essenze foraggere leguminose in consociazione con graminacee con conseguente manutenzione effettuata mediante l'esercizio del pascolo o dello sfalcio, al fine di contrastare effetti di denudazione del suolo.

- Aspetti Socio-Economici e Salute Pubblica

La realizzazione del progetto comporta effetti positivi in termini di incremento di disponibilità energetica da fonti rinnovabili e risparmio di inquinanti e gas serra nel ciclo di produzione di energia elettrica. In caso di non realizzazione del progetto, la quota energetica che potrebbe fornire l'impianto agrivoltaico deriverà da fonti fossili con le conseguenti ripercussioni in termini di qualità dell'aria ambiente (emissioni di inquinanti).

6.2 Alternativa tecnologica con produzione da fonti fossili non rinnovabili



Figura 10 Confronto tra Centrale termica e Campo agrivoltaico

Lo studio ha analizzato sotto il profilo tecnico, ambientale, economico-finanziario e procedurale diverse ipotesi progettuali. In particolare, lo studio analizza ed effettua un confronto energetico-ambientale con un’alternativa più “tradizionale” di produzione di energia elettrica, una ipotetica centrale termoelettrica.

Volendo effettuare un bilancio energetico, pare opportuno fare un confronto, a parità di producibilità, tra l’*Impianto Agrivoltaico Integrato Ecocompatibile “BARRIERA NOCE”* a Caltanissetta (CL) ed un’ipotetica centrale termoelettrica tradizionale eventualmente installata nello stesso sito.

L’*Impianto Agrivoltaico Integrato Ecocompatibile “BARRIERA NOCE”* a Caltanissetta (CL) ha una producibilità 99.080 MWh MWh annui.

Per l’analisi della producibilità del campo agrivoltaico si utilizza il valore di radiazione globale medio annuale su superficie orizzontale, relativo a Caltanissetta (CL), pari a 1713,8 kWh/m², mentre la radiazione globale effettiva è pari a 247,67 kWh/m². Per i pannelli a configurazione fissa si considera l’azimut, ovvero l’orientamento a sud ($\gamma = 0^\circ$) e il tilt ovvero l’inclinazione rispetto all’orizzontale ($\beta = 25^\circ$) dei moduli. Per i pannelli dotati di inseguimento solare monoassiale, i moduli saranno montati con esposizione a Sud con una oscillazione lungo l’asse est-ovest durante il giorno da -45° a $+45^\circ$. Si ricava un Coefficiente di correzione radiazione solare annua pari a 1,10 per i pannelli a configurazione fissa e un Coefficiente di correzione radiazione solare annua pari 1,22 per i pannelli con inseguitore solare monoassiale. Per il campo fotovoltaico di

Impianto Agrivoltaico Integrato Ecocompatibile "BARRIERA NOCE" 50 MWp - Caltanissetta (CL) ALTA CAPITAL 15 srl

potenza nominale 50 MW si ottiene una produzione annua lorda di energia che verrà valutata al netto delle perdite per effetto della temperatura, per dissimmetria, per ombreggiamento, per riflessione, per caduta di tensione nei circuiti in corrente continua, per gli inverter. Considerando le perdite complessive, l'energia prodotta ogni anno dal campo agrivoltaico, di potenza nominale 50 MW, sarà pari a 99.080 MWh.

In una centrale termoelettrica, un generatore elettrico tradizionale produce una energia in kWh pari al prodotto della sua potenza (kW) per le ore di funzionamento (h). Le ore di funzionamento sono quelle del tempo cronologico pari a 8760 ore in un anno, dedotte le ore di fuori servizio per manutenzione o per inconvenienti tali da portarne il fuori servizio. Salvo casi eccezionali, le ore di fermo di una centrale elettrica tradizionale sono una piccola parte del totale, quindi la potenza della centrale è un parametro di per sé significativo dell'energia che la centrale stessa produce ogni anno. Per raggiungere una producibilità pari a quella del campo agrivoltaico si dovrebbe installare nello stesso sito una centrale termica tradizionale di circa 8 MW.

L'equivalente energetico, in termini di producibilità, fornito dal campo agrivoltaico o dall'ipotetica centrale termoelettrica, considerato un consumo energetico di una famiglia tipo di circa 3000 kWh, sarebbe bastevole per approvvigionare circa 21.197 famiglie, corrispondenti ad una popolazione di circa 63.590 individui. È chiaro che l'installazione nel sito di Caltanissetta di un generatore di energia elettrica, sia esso un campo agrivoltaico o una centrale termoelettrica, sarebbe sufficiente per approvvigionare di energia elettrica il 24,22% della popolazione della provincia di Caltanissetta (262.458 individui nel 2019).

A parità di producibilità, la scelta di realizzazione del campo agrivoltaico è dettata da ragioni di etica professionale, volta al soddisfacimento del principio di sviluppo sostenibile. A tal proposito è utile ricordare la definizione di sviluppo sostenibile contenuta nel "Rapporto Brundtland" elaborata dalla Commissione mondiale sull'ambiente e lo sviluppo nel 1987: 'lo sviluppo sostenibile è un processo di cambiamento tale per cui lo sfruttamento delle risorse, la direzione degli investimenti, l'orientamento dello sviluppo tecnologico e i cambiamenti istituzionali siano resi coerenti con i bisogni futuri oltre che con gli attuali.

La sostenibilità ruota attorno a tre componenti fondamentali:

Impianto Agrivoltaico Integrato Ecocompatibile "BARRIERA NOCE" 50 MWp - Caltanissetta (CL) ALTA CAPITAL 15 srl

- Sostenibilità economica: intesa come capacità di generare reddito e lavoro per il sostentamento della popolazione.
- Sostenibilità sociale: intesa come capacità di garantire condizioni di benessere umano (sicurezza, salute, istruzione, democrazia, partecipazione, giustizia) equamente distribuite per classi e genere.
- Sostenibilità ambientale: intesa come capacità di mantenere qualità e riproducibilità delle risorse naturali.

Nell'ambito della sostenibilità ambientale, l'energia fotovoltaica proveniente dal naturale irraggiamento solare della superficie terrestre rappresenta una fonte rinnovabile attraverso la quale è possibile ricavare energia pulita, senza l'utilizzo di risorse naturali come gas, petrolio o combustibili fossili, ma attraverso l'utilizzo di radiazione solare. Una fonte di energia si definisce rinnovabile se è ricavata da risorse energetiche rinnovabili, ovvero risorse naturalmente reintegrate in una scala temporale umana.

Una differenza sostanziale fra l'utilizzo di fonti rinnovabili e l'utilizzo di fonti non rinnovabili è data dall'impatto sull'ambiente. Le energie non rinnovabili (gas naturale, petrolio e carbone) hanno un processo di produzione che immette nell'atmosfera ingenti quantità di CO₂ e altre sostanze inquinanti. Le fonti di energia rinnovabili, invece, hanno il vantaggio di non produrre sostanze nocive o capaci di alterare il clima.

È stata elaborata un'analisi ambientale che mette a confronto le due tipologie di impianti di produzione di energia elettrica, centrale termoelettrica e centrale fotovoltaica, al fine di evidenziare le differenze in termini di emissioni inquinanti e di impatto ambientale. Sono stati messi a confronto i due impianti aventi pari producibilità energetica ed è stato effettuato un bilancio energetico-ambientale attraverso un accurato esame delle attività e dei processi, al fine di identificare gli aspetti ambientali significativi dei relativi impianti.

Il procedimento di identificazione consiste nel considerare tutte le attività, prodotti e servizi su cui si può esercitare un controllo diretto o indiretto. Tra gli aspetti ambientali considerati vengano compresi anche quelli non soggetti al controllo diretto, i cosiddetti aspetti ambientali indiretti. A seguito dell'identificazione degli aspetti ambientali, diretti ed indiretti, è stata eseguita una valutazione di significatività. Il risultato della valutazione consente di stabilire quale delle due tipologie di impianto di produzione di energia

elettrica deve essere considerato meno impattante dal punto di vista ambientale, a parità di producibilità.

6.2.1 Confronto degli aspetti ambientali diretti

Gli aspetti ambientali diretti sono quegli aspetti associati alle attività, ai prodotti e ai servizi sui quali è possibile esercitare un controllo di gestione diretto. La tabella seguente riporta una sintesi dei risultati dell'applicazione della procedura di identificazione e di valutazione della significatività degli aspetti ambientali:

Elemento delle attività, prodotti e servizi	Centrale termoelettrica	Campo agrivoltaico
Emissioni in atmosfera	Si	No
Scarichi nelle acque	Si	No
Produzione, riciclaggio, riutilizzo, trasporto e smaltimento di rifiuti	Si	Si
Contaminazione del suolo	Si	No
Uso di risorse naturali e di materie prime (compresa energia)	Si	Si
Uso di additivi e di coadiuvanti nonché di semilavorati	Si	No
rumore	Si	No
vibrazione	Si	No
odori	Si	No
polveri	Si	No
Impatto visivo	Si	No
amianto	Si	No
PCB, sostanze lesive dello strato di ozono e gas fluorurati ad effetto serra	Si	No
Radiazioni ionizzanti	Si	No
Radiazioni non ionizzanti	Si	No
Aspetti legati ai trasporti (sia per beni che per servizi)	Si	Si

Impianto Agrivoltaico Integrato Ecocompatibile "BARRIERA NOCE" 50 MWp - Caltanissetta (CL) ALTA CAPITAL 15 srl

Rischi di incidenti ambientali che derivano o possono derivare da incidenti e possibili situazioni di emergenza	Si	No
Effetti sulla biodiversità	Si	No

Nei paragrafi seguenti è riportata una breve descrizione degli aspetti ambientali significativi ed una spiegazione della natura degli impatti ad essi connessi nelle due tipologie di impianto messi a confronto.

EMISSIONI IN ATMOSFERA

Centrale termoelettrica

Le emissioni in atmosfera derivanti dalle attività di un'ipotetica centrale termica sono dovute principalmente alla combustione. Si considerano i dati relativi alle emissioni in atmosfera e dei post-combustori degli ossidi azoto (NO_x), del monossido di carbonio (CO) e dei composti organici volatili (COV) di una ipotetica centrale termoelettrica di 8 MW. Le emissioni risultanti dovrebbero comunque essere conformi ai limiti autorizzativi. L'emissione di CO₂ è direttamente proporzionale al consumo di gas naturale utilizzato come combustibile per l'autoproduzione di energia elettrica e di calore per il fabbisogno energetico dell'intero stabilimento ed al metanolo ossidato nei post-combustori. La tabella seguente riporta i parametri espressi in termini di ipotetici kg totali annui (valori stimati in seguito alla consultazione di dichiarazioni ambientali rilasciate da centrali termoelettriche di eguale potenza, circa 8 MW):

kg totali di NO x	18.343,2
kg totali di CO	11.709,6
kg totali di COV	5.749,4
t CO2 equivalenti totali	56.440

Campo agrivoltaico

L'attività del campo agrivoltaico non genererà impatto negativo sulla qualità dell'aria, perché non è prevista nessuna emissione atmosferica di inquinanti.

Viene fatta eccezione per la condizione legata all'utilizzo di mezzi di trasporto ed operativi da parte degli addetti alle operazioni periodiche previste (attività temporanee e localizzate) di manutenzione ordinaria dell'area, quali: riparazioni, controlli di efficienza, pulizia dell'area, eventuale sfalcio di erbe infestanti (solo per crescita eccessiva).

Nella valutazione complessiva dell'impatto generato sulla componente aria occorre considerare il beneficio indiretto collegato alla riduzione delle emissioni inquinanti in atmosfera, con i conseguenti benefici ambientali.

SCARICHI NELLE ACQUE

Centrale termoelettrica

Le acque reflue provenienti dai cicli di lavorazione conterrebbero sostanze derivanti dai prodotti chimici; pertanto l'acqua, prima di essere restituita ai corsi d'acqua dal quale viene prelevata, dovrebbe essere sottoposta ad un trattamento di depurazione. Dovrebbero essere presenti impianti di trattamento di tipo chimico/fisico ed impianti biologici a fanghi attivi. A seconda dell'origine del refluo e del suo carico inquinante esso sarebbe avviato all'impianto di trattamento più idoneo: in generale i reflui caratterizzati da un maggior carico di tipo organico verrebbero trattati dall'impianto biologico, mentre quelli a maggior contenuto fibroso sarebbero inviati ai sedimentatori. Gli scarichi idrici dovrebbero essere monitorati mediante strumentazione on-line presente sugli impianti di depurazione o attraverso analisi eseguite dal Laboratorio chimico interno. L'andamento degli inquinanti rilasciati nelle acque di scarico è caratteristico del processo produttivo, sia in termini di concentrazione, con riferimento ai valori limite di emissione in acque superficiali secondo il D. Lgs. 152/06 e s.m.i, che di emissione specifica. I parametri sono soggetti a controlli giornalieri. Annualmente dovrebbe essere inoltre effettuato un campionamento del punto di scarico ufficiale da parte di un laboratorio esterno qualificato. Il volume d'acqua scaricata in termini di ipotetici m³ totali annui (valore stimato in seguito alla consultazione di dichiarazioni ambientali rilasciate da centrali termoelettriche di eguale potenza, circa 8 MW):

Volume di acqua scaricata (m3)	3.202.973,84
--------------------------------	--------------

Campo agrivoltaico

Le attività di esercizio danno luogo a reflui liquidi di caratteristiche assolutamente compatibili, trattandosi semplicemente di acqua; essa verrà utilizzata in pressione così da permettere il mantenimento dell'efficienza dei pannelli, che potrebbe essere severamente abbattuta dalla sporcizia che si potrebbe accumulare sulla loro superficie. L'acqua, vista la permeabilità dell'area, percolerà nel terreno senza creare rivoli ed effetti di erosione superficiale. Se ne conclude che la fase di gestione dell'impianto agrivoltaico determinerà un impatto nullo sulla componente risorse idriche.

COD (Domanda chimica di ossigeno)

Centrale termoelettrica

Il COD rappresenta la quantità di ossigeno necessaria ad ossidare chimicamente le sostanze presenti nell'acqua e fornisce un indice delle sostanze rilasciate nelle acque di processo per la produzione. I valori medi annuali delle ipotetiche concentrazioni sono riportati nella tabella sottostante; tale valore è ricavato dalla stima di centrali termoelettriche di eguale potenza. I valori dovranno attestarsi al di sotto del limite di legge .

kg di COD nelle acque di scarico	189.162,64
----------------------------------	------------

Campo agrivoltaico

Nell'attività di esercizio del campo agrivoltaico, i reflui liquidi derivanti dall'operazione di pulitura dei pannelli fotovoltaici sono costituiti da acqua, non sono presenti altre sostanze chimiche in soluzione, per cui non è previsto il monitoraggio del COD, che risulterebbe sempre nullo.

SOLIDI SOSPESI TOTALI

Centrale termoelettrica

I solidi sospesi totali rappresentano la frazione di particelle allo stato di aggregazione differente dal liquido e dal vapore che vengono rilasciate nelle acque di processo. Nella tabella seguente è illustrato l'andamento della concentrazione media di solidi sospesi presenti nelle acque di scarico di una ipotetica centrale termoelettrica di eguale potenza al campo agrivoltaico.

kg di TSS nelle acque di scarico	47.020
----------------------------------	--------

Campo agrivoltaico

Nella messa in esercizio del campo agrivoltaico non è previsto alcun rilascio di solidi sospesi.

pH

Centrale termoelettrica

A livello dei sedimentatori chimico/fisici il pH viene controllato in continuo e regolato mediante l'aggiunta di acido solforico o di soda al fine di scaricare un refluo con caratteristiche neutre. L'andamento medio annuale del pH delle acque di scarico deve essere sempre mantenuto all'interno dei limiti di legge.

Campo agrivoltaico

Non è necessario l'utilizzo di alcun sistema tampone per regolare il pH delle acque di refluo, in quanto esse sono costituite semplicemente da acqua derivante dalle operazioni di pulitura dei pannelli fotovoltaici.

RIFIUTI

Centrale termoelettrica

Una centrale termoelettrica è responsabile della produzione delle seguenti principali tipologie di rifiuti: fanghi che si generano negli impianti di trattamento dalla sedimentazione dei reflui; fanghi derivanti dall'impianto biologico, che vengono inviati al compostaggio; rifiuti derivanti da attività di manutenzione degli impianti.

Generalmente le centrali termoelettriche operano in regime di deposito temporaneo per i rifiuti pericolosi e non pericolosi, secondo quanto previsto dall'art. 183, comma 1, lettera m) del D.Lgs n. 152/2006 e s.m.i.. A seconda delle modalità di conferimento i rifiuti possono essere stoccati in cassoni, in box in muratura dotati di sistema di raccolta di eventuali perdite di materiale liquido o, nel caso degli imballaggi costituiti da cubi e fusti, all'aperto su aree asfaltate.

Nella tabella seguente sono elencati i codici CER dei principali rifiuti prodotti.

I codici seguiti da * identificano i rifiuti pericolosi.

I rifiuti prodotti in quantità maggiore sono costituiti principalmente dai fanghi che si originano dal trattamento delle acque reflue (CER 030310, 030311 e 190812).

Campo agrivoltaico

Durante il funzionamento dell'impianto non saranno prodotti rifiuti e non si genererà alcun tipo di inquinamento, fatta eccezione per quelli generati nelle operazioni di riparazione o manutenzione, che saranno gestiti direttamente dalle ditte appaltatrici e regolarmente recuperati o smaltiti fuori sito, presso impianti terzi autorizzati.

Impianto Agrivoltaico Integrato Ecocompatibile "BARRIERA NOCE" 50 MWp - Caltanissetta (CL) ALTA CAPITAL 15 srl

TABELLA RIFIUTI DI UN'IPOTETICA CENTRALE TERMOELETTRICA:

CER	Denominazione	kg
020201	Fanghi da operazioni di lavaggio e pulizia	94.992
030310	Fanghi prodotti dal trattamento in loco degli effluenti	193.522
060104*	Acido fosforico e fosforoso	901
060106*	Altri acidi	3.666
060204*	Idrossido di sodio e di potassio	2.770
070101*	Soluzioni acquose di lavaggio e acque madri	3.218
070104*	Altri solventi organici, soluzioni di lavaggio e acque madri	579
080111*	Pitture e vernici di scarto, contenenti solventi organici o altre sostanze pericolose	40
080312*	Scarti di inchiostro, contenenti sostanze pericolose	7.704
080318	Toner per stampa esauriti, diversi da quelli di cui alla voce 08 03 17	251
080409*	Adesivi e sigillanti di scarto, contenenti solventi organici o altre sostanze pericolose	4.772,56
120112*	Cere e grassi esauriti	84,4
130110*	Oli minerali per circuiti idraulici, non clorurati	504
130205*	Scarti di olio minerale per motori, ingranaggi e lubrificazione, non clorurati	9.247,84
130307*	Oli isolanti e termovettori minerali non clorurati	601,04
130507*	Acque oleose prodotte da separatori olio/acqua	4.333,6
140603*	Altri solventi e miscele di solventi	48
140605*	Acque oleose prodotte dalla separazione olio/acqua	4.490
160119	Plastica	174.4
160211*	Apparecchiature fuori uso, contenenti clorofluorocarburi, HCFC, HFC	12
160213*	Apparecchiature fuori uso, contenenti componenti pericolosi diversi da quelli di cui alle voci 16 02 09 e 16 02 12	8.033
160214	Apparecchiature fuori uso, diverse da quelle di cui alle voci da 16 02 09 a 16 02 13	2.368
160303*	Rifiuti inorganici contenenti sostanze pericolose	317
160304	Rifiuti inorganici, diversi da quelli di cui alla voce 16 03 03	12.409

Impianto Agrivoltaico Integrato Ecocompatibile "BARRIERA NOCE" 50 MWp - Caltanissetta (CL) ALTA CAPITAL 15 srl

160305*	Rifiuti organici contenenti sostanze pericolose	26.065
160306	Rifiuti organici, diversi da quelli di cui alla voce 16 03 05	16.665
160504*	Gas in contenitori a pressione (compresi gli halon), contenenti sostanze pericolose	38
160506*	Sostanze chimiche di laboratorio contenenti o costituite da sostanze pericolose, comprese le miscele di sostanze chimiche di laboratorio	81
160508*	Sostanze chimiche organiche di scarto contenenti o costituite da sostanze pericolose	56
160509	Sostanze chimiche di scarto diverse da quelle di cui alle voci 160506, 160507 e 160508	98
160604	Batterie alcaline	20,8
160708*	Rifiuti contenenti oli	1.276
160709*	Soluzioni acquose di scarto, diverse da quelle di cui alla voce 16 10 01	3.529
161001*	Soluzioni acquose di scarto, contenenti sostanze pericolose	1.552
161002	Soluzioni acquose di scarto diverse da quelle di cui alla voce 16 10 01	313,84
170101	Cemento	80
170107	Miscugli o scorie di cemento, mattoni, mattonelle e ceramiche, diverse da quelle di cui alla voce 17 01 06	4.824
170202	Vetro	1.584
170203	Plastica	281,6
170405	Ferro e acciaio	292.266
170411	Cavi, diversi da quelli di cui alla voce 17 04 10	192,96
170504	Terra e rocce, diverse da quelle di cui alla voce 17 05 03	1.368,64
170506	Materiale di dragaggio, diverso da quello di cui alla voce 17 05 05	9.294
170603*	Altri materiali isolanti contenenti o costituiti da sostanze pericolose	789,7
170604	Materiali isolanti diversi da quelli di cui alle voci 17 06 01 e 17 06 03	92,48
170904	Rifiuti misti dell'attività di costruzione e demolizione, diversi da quelli di cui alle voci 17 09 01, 17 09 02 e 17 09 03	333,6

Impianto Agrivoltaico Integrato Ecocompatibile "BARRIERA NOCE" 50 MWp - Caltanissetta (CL) ALTA CAPITAL 15 srl

180103*	Rifiuti che devono essere raccolti e smaltiti applicando precauzioni particolari per evitare infezioni	0,8
190806*	Resine a scambio ionico saturate o esaurite	84,4
190812	Fanghi prodotti dal trattamento biologico delle acque reflue industriali, diversi da quelli di cui alla voce 19 08 11	988.469
190904	Carbone attivo esaurito	1.700,48
200121*	Tubi fluorescenti ed altri rifiuti contenenti mercurio	223,2
200139	Plastica	94,4
200201	Rifiuti biodegradabili	2.524,8
200301	Rifiuti urbani non differenziati	2.605
200304	Fanghi delle fosse settiche	51.166
200307	Rifiuti ingombranti	30

USO E CONTAMINAZIONE DEL SUOLO

Centrale termoelettrica

L'utilizzo di suolo rappresenta un aspetto ambientale significativo per le centrali termoelettriche. Per attenuare l'incidenza negativa dovrebbe essere prevista la presenza di superfici pavimentate, bacini e vasche di contenimento, sistemi di intercettazione delle perdite, presenza di procedure di emergenza.

Campo agrivoltaico

Il campo agrivoltaico non comporterà impatti negativi né sul suolo né sul sottosuolo. Infatti non sono previste modificazioni significative della morfologia e della funzione dei terreni interessati. Non è prevista alcuna modifica della stabilità dei terreni né della loro natura in termini di erosione, compattazione, impermeabilizzazione o alterazione della tessitura e delle caratteristiche chimiche. Sia le strutture dei pannelli fotovoltaici che la recinzione saranno infisse direttamente nel terreno e per il riempimento degli scavi necessari (viabilità, cavidotti, area di sedime delle cabine) si riutilizzerà il terreno asportato e materiale lapideo di cava. Durante l'esercizio dell'impianto sulle fasce di terreno tra le file dei pannelli fotovoltaici, verranno seminate, nel periodo invernale essenze foraggere leguminose eventualmente in consociazione con graminacee, il terreno rimarrà allo stato naturale, e le operazioni di dismissione garantiscono il ritorno allo stato ante operam senza lasciare modificazioni. Durante la vita utile dell'impianto, stimabile in 25 anni, il suolo risulterà protetto dalla degradazione indotta da pratiche agricole scorrette, infatti la conversione all'agrovoltaico con la coltivazione di foraggere leguminose, apporterà un notevole miglioramento allo stato di fatto, conferendo al terreno sostanze minerali nutritive utili allo sviluppo delle piante senza apporto esterno di fertilizzanti di sintesi.

USO DI RISORSE NATURALI:

Consumo idrico

Centrale termoelettrica

La principale risorsa naturale che viene alterata nella messa in opera della centrale termoelettrica riguarda la componente idrica. L'acqua necessaria ai processi della centrale termoelettrica verrebbe prelevata dai possibili corsi d'acqua che scorrono in prossimità dello stabilimento; le acque per i servizi igienici solitamente sono fornite dall'acquedotto.

Campo agrivoltaico

Nella fase di esercizio del campo agrivoltaico non è previsto l'utilizzo di acqua da prelevare da eventuali corsi d'acqua. Il consumo d'acqua, senza aggiunta di additivi o schiumogeni, è da ricondursi alle operazioni di pulitura dei pannelli, da effettuarsi periodicamente. Tale operazione non ha alcun impatto negativo.

Consumi energetici

Centrale termoelettrica

Si ipotizza la presenza di una centrale termoelettrica di tipo cogenerativo per la produzione del vapore necessario al processo e per l'autoproduzione di energia elettrica. La centrale termoelettrica, alimentata a gas naturale, è costituita da una turbina a gas per la produzione di energia elettrica, una caldaia a recupero in cui vengono recuperati i fumi di combustione della turbina a gas, una caldaia a fuoco diretto, due caldaie a fuoco diretto di back-up, una turbina a vapore per la produzione di energia elettrica.

Si ipotizza che l'energia elettrica autoprodotta coprirebbe circa il 75% del fabbisogno di energia elettrica di tutto il sito produttivo. La quota restante sarebbe prelevata dalla rete nazionale.

Campo agrivoltaico

La valutazione dell'impatto relativo alla componente energia si riferisce sostanzialmente all'utilizzo di combustibili per i mezzi di trasporto e meccanici utilizzati nelle varie attività di manutenzione.

Si tratta, pertanto, di un impatto trascurabile.

Prodotti chimici utilizzati

Centrale termoelettrica

I principali prodotti chimici ausiliari utilizzati sono gli additivi per il trattamento delle acque in ingresso (bentonite, flocculanti, coagulanti e biocidi), in uscita (soda e acido solforico per il controllo del pH, acido fosforico e ammoniaca per il nutrimento dei fanghi biologici) e per il trattamento dell'acqua utilizzata dalla centrale termoelettrica (acidi cloridrico e soda per la rigenerazione delle resine a scambio ionico, agenti anticorrosione); inoltre durante i lavaggi degli impianti produttivi vengono utilizzati soda e prodotti schiumogeni.

Campo agrivoltaico

Non è previsto l'utilizzo di alcun prodotto chimico per la messa in opera del campo agrivoltaico. Inoltre le operazioni di falciatura dell'erba e delle essenze foraggere verranno effettuate in modo naturale mediante il pascolo di gregge ovino nel periodo gennaio/marzo senza compromettere la futura ricrescita e concedendo al contempo un ulteriore supporto di fertilizzante organico naturale conferito dalle deiezioni animali.

Rumore

Centrale termoelettrica

Generalmente i rilievi fonometrici per la valutazione dell'abbattimento del rumore confermano il rispetto dei limiti della zonizzazione acustica.

Campo agrivoltaico

L'inquinamento acustico generato in fase di esercizio è legato alla presenza di estrattori d'aria per evitare il surriscaldamento nel locale trasformatori e alle attività di manutenzione. Considerata la distanza dell'area di intervento dal centro abitato e la temporaneità delle attività di manutenzione, l'impatto acustico è irrilevante.

Odori

Centrale termoelettrica

Lo scarico di alcune materie prime e l'impianto di trattamento biologico delle acque di scarico possono essere le fonti di odori che potrebbero essere percepiti anche all'esterno dello stabilimento. L'essiccamento dei fanghi e l'area di deposito rifiuti possono essere considerate sorgenti minori. Altre attività con potenziale emissione di sostanze odorose sono svolte in aree interne e sotto aspirazione.

Campo agrivoltaico

Nessuna emissione di odori.

Impatto visivo

Centrale termoelettrica

L'impatto visivo è dovuto principalmente alla presenza di serbatoi di stoccaggio delle materie prime a sviluppo verticale e ai fari necessari ad illuminare i piazzali durante la notte per ragioni di sicurezza.

Le strutture non sarebbero integrate al contesto urbanistico preesistente.

Campo agrivoltaico

La conformazione del terreno "collinare" su cui si propone la realizzazione non favorisce la visibilità dell'opera dalle zone limitrofe, e il profilo di vista (e quindi l'effettiva estensione visibile) è trascurabile. Si farà uso di barriere vegetali autoctone per contenere l'impatto visivo indotto dall'opera, favorendo così la continuità di unità di paesaggio con caratteri morfologici e naturalistico-ambientali dominanti.

TRASPORTI

Centrale termoelettrica

La modalità di trasporto più ricorrente è quella degli automezzi che giungono in stabilimento per l'approvvigionamento delle materie prime e per la fornitura di altri servizi. Il trasporto intermodale (stradale/ferroviario) sarebbe economicamente più favorevole ed ecologicamente preferibile, ma più vincolante dal punto di vista logistico. La centrale termoelettrica riceverebbe alcune materie prime necessarie per il ciclo produttivo ed invierebbe a smaltimento talune tipologie di rifiuti sottoposti alla normativa per il trasporto delle merci pericolose.

Campo agrivoltaico

Nella gestione del campo agrivoltaico non è previsto l'utilizzo di mezzi di trasporto e meccanici, fatta eccezione per le attività di manutenzione. Si tratta, pertanto, di un impatto trascurabile.

RISCHI DI INCIDENTI AMBIENTALI

Centrale termoelettrica

I rischi di incidenti ambientali sono stati valutati sulla base di una specifica procedura in cui sono stati presi in considerazione i seguenti aspetti: possibili deviazioni delle attività lavorative e relative conseguenze sull'ambiente; misure di prevenzione e di mitigazione eventualmente presenti; modalità di intervento degli operatori; presenza di sistemi di allarme; accadimento in passato di situazioni di rischio/emergenza/incidente.

I principali rischi individuati e risultati maggiormente significativi riguardano gli sversamenti accidentali, il rischio di incendio ed i potenziali rilasci nelle acque.

È necessario predisporre un Piano di Emergenza Ambientale in cui sono illustrate le procedure di intervento per ogni situazione di emergenza identificata al fine di stabilire responsabilità e procedure di intervento in caso di emergenze quali incendio o sversamento accidentale di materie prime pericolose.

Lo stabilimento è classificato a rischio di incendio medio o elevato.

Campo agrivoltaico

Non si evidenziano rischi di incidenti per quanto riguarda le sostanze e le tecnologie utilizzate. I moduli non disperdono alcun tipo di sostanza in aria e suolo. Le strutture di sostegno non implicano rischio di urto o contatto con persone o cose.

Il maggior rischio è rappresentato dalla presenza delle cabine di trasformazione MT/bt che risultano comunque classificati come un impianto a basso rischio incidenti rilevanti.

7. Effetto cumulo

Nello studio dell'effetto cumulo, sono stati presi in considerazione impianti fotovoltaici e impianti eolici già realizzati e in previsione di realizzazione. Per individuare tali impianti è stata presa in considerazione una regione di spazio coincidente con l'involuppo di quattro circonferenze aventi centro nei 4 punti più esterni del perimetro del campo agrivoltaico e raggio di 10 km. Si è scelto di considerare il buffer dell'involuppo e non semplicemente della circonferenza avente centro nel baricentro del campo agrivoltaico e raggio di 10 km, per avere una migliore visione d'insieme degli impianti ivi presenti nell'ottica della valutazione dell'effetto cumulo.

Lo studio dell'effetto cumulo è improntato sulla valutazione degli effetti cumulativi principalmente in relazione alla componente paesaggistica e al consumo del suolo. Inoltre pur non rientrando l'intervento proposto in zone tutelate SIC/ZCS e/o ZPS, anzi essendone abbastanza distante, secondo quanto si evince dal Piano di Gestione Siti di Importanza Comunitaria - Rete Natura 2000, Regione Sicilia, si è ritenuto opportuno valutare l'effetto cumulo anche in relazione all'avifauna migratrice, escludendo la presenza dell'effetto lago.

Nell'elaborato grafico "*RS.06.SIA.0031.A.0 Impianti soggetti ad effetto cumulo su stralcio di Carta Tecnica Regionale*", sono riportati i campi fotovoltaici ed eolici in corso di approvazione, riassunti qui di seguito in una tabella riepilogativa (progetti presentati alla VIA):

Impianto Agrivoltaico Integrato Ecocompatibile "BARRIERA NOCE" 50 MWp - Caltanissetta (CL) ALTA CAPITAL 15 srl

	PROGETTO	PROPONENTE	CODICE PROCEDURA	TIPO PROCEDURA	LINK SI-VVI	TIPO IMPIANTO	POTENZA [MW]	COMUNE	PR	COORDINATE GEOGRAFICHE
1	PROGETTO DI UN IMPIANTO A TECNOLOGIA FOTOVOLTAICA DI POTENZA PARI A 3998 KW, DENOMINATO PES001	VOLTALIA ITALIA SRL UNIPERSONALE	1292	V.I.A. (art.23 - 27bis)	https://si-vvi.regione.sicilia.it/viavas/index.php/it/comp/ontent/fabrik/list/18?Itemid=332&procedura_oggetto_raw=12908&limitstart18=0&resetfilters=1&fabrik_incessionfilters=0	FV	3,99	PETRALIA SOTTANA	PA	Lat. 37°35'53.67" N Long. 13°58'36.32" E
2	COSTRUZIONE ED ESERCIZIO DI UN IMPIANTO EOLICO DELLA POTENZA DI 975 KW CON COLONNINE DI RICARICA PER VEICOLI ELETTRICI E RELATIVE OPERE DI RETE PER LA CONNESSIONE CON LA RETE ELETTRICA DI DISTRIBUZIONE NAZIONALE IN PETRALIA SOTTANA C.DA PORTELLA RECATTIVO	MICO. SRL	1037	Verifica di Assoggettabilità a V.I.A. (art.19)	https://si-vvi.regione.sicilia.it/viavas/index.php/it/comp/ontent/fabrik/list/28/it/?Itemid=&integrazioni_id_integrazioni_raw=1037&limitstart28=0&resetfilters=1	EOLICO	0,975	PETRALIA SOTTANA	PA	UTM 33S 413244 E 4167057 N
3	COSTRUZIONE ED ESERCIZIO DI UN IMPIANTO EOLICO DELLA POTENZA DI 975 KW CON COLONNINE DI RICARICA PER VEICOLI ELETTRICI E RELATIVE OPERE DI RETE PER LA CONNESSIONE CON LA RETE ELETTRICA DI DISTRIBUZIONE NAZIONALE IN PETRALIA SOTTANA C.DA PORTELLA RECATTIVO	CO.ED.IN. SPA	1041	Verifica di Assoggettabilità a V.I.A. (art.19)	https://si-vvi.regione.sicilia.it/viavas/index.php/it/comp/ontent/fabrik/list/28/it/?Itemid=&integrazioni_id_integrazioni_raw=1041&limitstart28=0&resetfilters=1	EOLICO	0,975	PETRALIA SOTTANA	PA	UTM 33S 413172 E 4166912 N
4	COSTRUZIONE ED ESERCIZIO DI UN IMPIANTO EOLICO DELLA POTENZA DI 975 KW CON COLONNINE DI RICARICA PER VEICOLI ELETTRICI E RELATIVE OPERE DI RETE PER LA CONNESSIONE CON LA RETE ELETTRICA DI DISTRIBUZIONE NAZIONALE IN PETRALIA SOTTANA C.DA PORTELLA RECATTIVO	NAREN SRL	1040	Verifica di Assoggettabilità a V.I.A. (art.19)	https://si-vvi.regione.sicilia.it/viavas/index.php/it/comp/ontent/fabrik/list/28/it/?Itemid=&integrazioni_id_integrazioni_raw=1040&limitstart28=0&resetfilters=1	EOLICO	0,975	PETRALIA SOTTANA	PA	UTM 33S 413383 E 4167207 N
5	COSTRUZIONE ED ESERCIZIO DI UN IMPIANTO EOLICO DELLA POTENZA DI 975 KW CON COLONNINE DI RICARICA PER VEICOLI ELETTRICI E RELATIVE OPERE DI RETE PER LA CONNESSIONE CON LA RETE ELETTRICA DI DISTRIBUZIONE NAZIONALE IN PETRALIA SOTTANA C.DA PORTELLA RECATTIVO	VERGA COSTRUZIONI SRL	1039	Verifica di Assoggettabilità a V.I.A. (art.19)	https://si-vvi.regione.sicilia.it/viavas/index.php/it/comp/ontent/fabrik/list/28/it/?Itemid=&integrazioni_id_integrazioni_raw=1039&limitstart28=0&resetfilters=1	EOLICO	0,975	PETRALIA SOTTANA	PA	UTM 33S 413482 E 4167353 N
6	COSTRUZIONE ED ESERCIZIO DI UN IMPIANTO EOLICO DELLA POTENZA DI 975 KW CON COLONNINE DI RICARICA PER VEICOLI ELETTRICI E RELATIVE OPERE DI RETE PER LA CONNESSIONE CON LA RETE ELETTRICA DI DISTRIBUZIONE NAZIONALE IN PETRALIA SOTTANA C.DA PORTELLA RECATTIVO	REGRAN SRL	1048	Verifica di Assoggettabilità a V.I.A. (art.19)	https://si-vvi.regione.sicilia.it/viavas/index.php/it/comp/ontent/fabrik/list/28/it/?Itemid=&integrazioni_id_integrazioni_raw=1048&limitstart28=0&resetfilters=1	EOLICO	0,975	PETRALIA SOTTANA	PA	UTM 33S 413598 E 4167515 N
7	PROGETTO DI UN IMPIANTO FOTOVOLTAICO DA 4.495 kWp DA REALIZZARE NEL COMUNE DI PETRALIA SOTTANA (PA) IN LOCALITA' C.DA RECATTIVO	ECOSICILY 2 SRL	1336	V.I.A. (art.23 - 27bis)	https://si-vvi.regione.sicilia.it/viavas/index.php/it/comp/ontent/fabrik/list/30?Itemid=332&procedura_oggetto_raw=1772&limitstart30=0&resetfilters=1&fabrik_incessionfilters=0	FV	4,49	PETRALIA SOTTANA	PA	Lat. 37°37'15.26" N Long. 14°05'2.17" E
8	PROGETTO DI UN IMPIANTO FOTOVOLTAICO DA 5.985 KWP DA REALIZZARE NEL COMUNE DI PETRALIA SOTTANA (PA) IN LOCALITA' C.DA GARISI	ECOSICILY 2 SRL	1757	PAUR-VIA (art.23 - 27bis)	https://si-vvi.regione.sicilia.it/viavas/index.php/it/comp/ontent/fabrik/list/30?Itemid=332&procedura_oggetto_raw=1772&limitstart30=0&resetfilters=1&fabrik_incessionfilters=0	FV	5,98	PETRALIA SOTTANA	PA	Lat. 37°36'27.28" N Long. 13°59'7.75" E
9	PARCO EOLICO SANTA CATERINA D'ALESSANDRIA - 30 MW. COMUNE DI S.CATERINA VILLARMOSA (CL)	REPOWER RENEWABLE SPA	1551	PAUR-VIA (art.23 - 27bis)	https://si-vvi.regione.sicilia.it/viavas/index.php/it/comp/ontent/fabrik/list/30?Itemid=332&procedura_oggetto_raw=1561&limitstart30=0&resetfilters=1&fabrik_incessionfilters=0	EOLICO	30,00	S.CATERINA VILLARMOSA	CL	UTM 33S 415944 E 4164364 N
10	PARCO EOLICO ZOIDA - ATTIVAZIONE PROCEDURA VALUTAZIONE D'IMPATTO AMBIENTALE NELL'AMBITO DEL PROVVEDIMENTO AUTORIZZATORIO UNICO REGIONALE	EDPR SICILIA WIND SRL	878	PAUR-VIA (art.23 - 27bis)	https://si-vvi.regione.sicilia.it/viavas/index.php/it/comp/ontent/fabrik/list/30?Itemid=332&procedura_oggetto_raw=877&limitstart30=0&resetfilters=1&fabrik_incessionfilters=0	EOLICO	29,70	S.CATERINA VILLARMOSA	CL	UTM 33S 416119 E 4164238 N
11	REALIZZAZIONE DI UN IMPIANTO AGRIVOLTAICO INTEGRATO ECOCOMPATIBILE "SERRA DELLA MILICIA" DA 36,05 MW A CALTANISSETTA (CL).	ALTA CAPITAL 7 S.R.L.	1624	PAUR-VIA (art.23 - 27bis)	https://si-vvi.regione.sicilia.it/viavas/index.php/it/comp/ontent/fabrik/list/30?Itemid=332&procedura_oggetto_raw=1639&limitstart30=0&resetfilters=1&fabrik_incessionfilters=0	AV	36,05	CALTANISSETTA	CL	Lat. 37°34'18.00"N Long. 14° 2'44.29"E

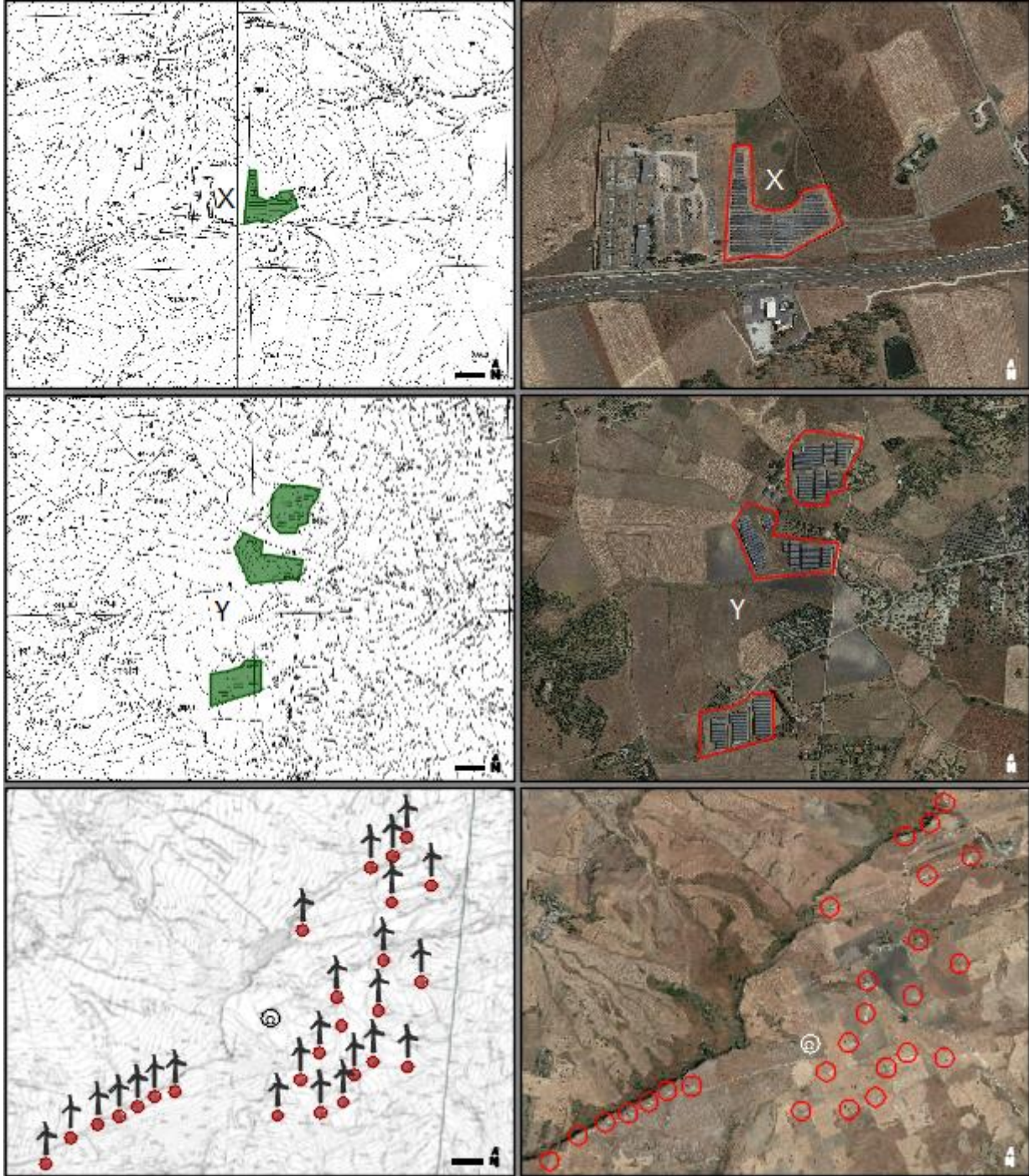
Il progetto più significativo è il progetto n. 7: PROGETTO DI UN IMPIANTO FOTOVOLTAICO DA 4.495 kWp DA REALIZZARE NEL COMUNE DI PETRALIA SOTTANA (PA) IN LOCALITA' C.DA RECATTIVO, della società ECOSICIL 2 SRL della potenza di 4,49 MW a Pestralia Sottana (PA).

Dallo studio territoriale effettuato si riscontra la presenza di due impianti fotovoltaici e un impianto eolico già esistenti:

Impianto Agrivoltaico Integrato Ecocompatibile "BARRIERA NOCE" 50 MWp - Caltanissetta (CL) ALTA CAPITAL 15 srl

- Impianto fotovoltaico denominato indicativamente X, collocato a sud-est rispetto all'*Impianto Agrivoltaico Integrato Ecocompatibile "BARRIERA NOCE"* a Caltanissetta (CL), con una superficie di circa 2,10 ha e una potenza stimata presumibilmente di 3,15 MW;
- Impianto fotovoltaico denominato indicativamente Y, collocato a est rispetto all'*Impianto Agrivoltaico Integrato Ecocompatibile "BARRIERA NOCE"* a Caltanissetta (CL), con una superficie di circa 8,00 ha e una potenza stimata presumibilmente di 12,00 MW;
- Impianto eolico denominato indicativamente Ω , collocato a nord-ovest rispetto all'*Impianto Agrivoltaico Integrato Ecocompatibile "BARRIERA NOCE"* a Caltanissetta (CL), costituito da 26 torri eoliche e una potenza stimata presumibilmente di 52 MW.

Impianto Agrivoltaico Integrato Ecocompatibile "BARRIERA NOCE" 50 MWp - Caltanissetta (CL) ALTA CAPITAL 15 srl



Impianto Agrivoltaico Integrato Ecocompatibile "BARRIERA NOCE" 50 MWp - Caltanissetta (CL) ALTA CAPITAL 15 srl

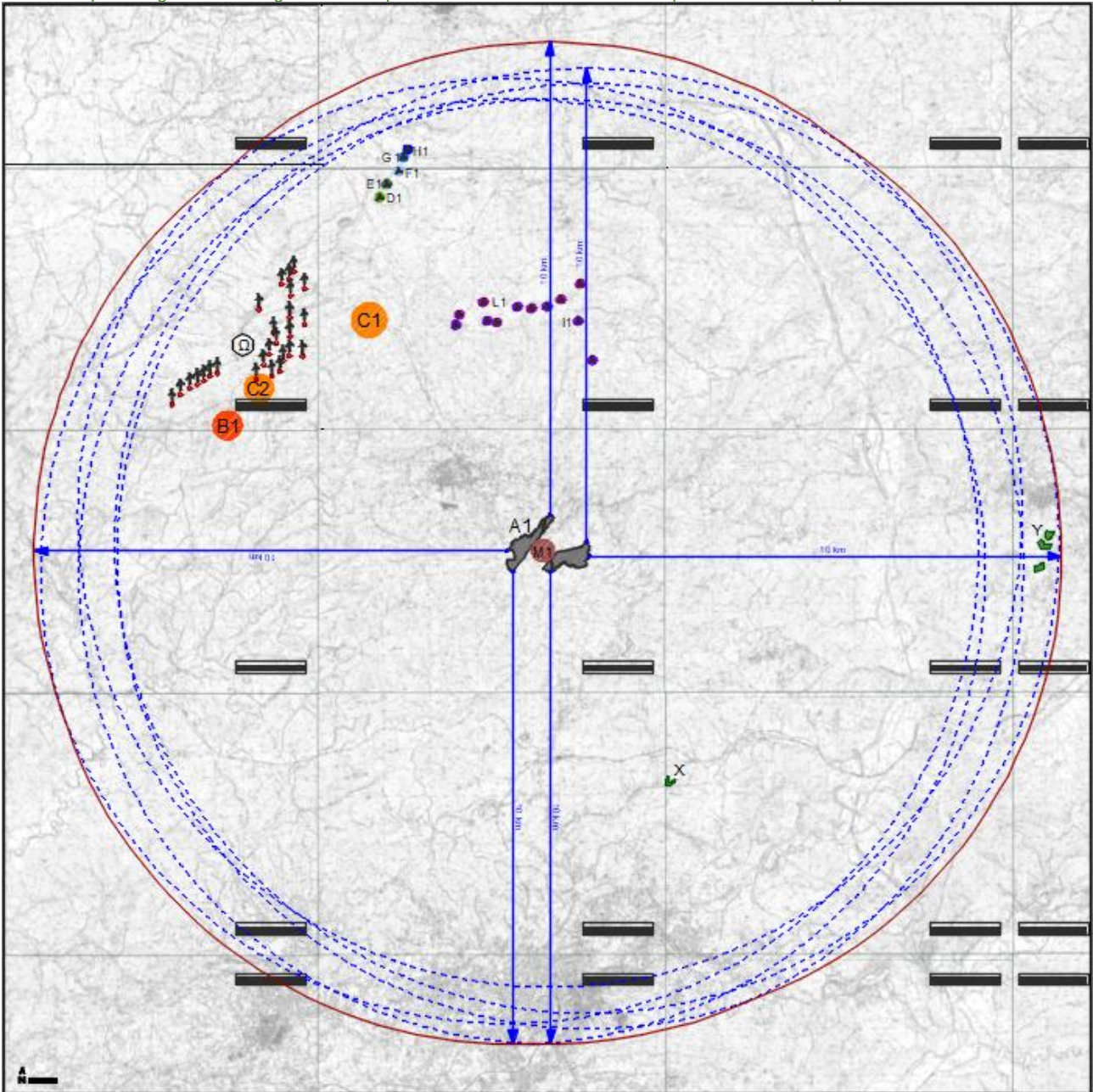


Figura 11 Impianti soggetti ad effetto cumulo su stralci di Carta Tecnica Regionale

Impianto Agrivoltaico Integrato Ecocompatibile "BARRIERA NOCE" 50 MWp - Caltanissetta (CL) ALTA CAPITAL 15 srl

IMPIANTI FV IN CORSO DI APPROVAZIONE			
Indicativo	Progetto	Proponente	Potenza richiesta
A1	Barriera Noce	ALTA CAPITAL 15 S.r.l.	50,00 MWp
B1	PE S001	Volitalia Italia S.r.l. Unipersonale	3,998 MWp
C1	DGF048	ECOSICILY 2 S.r.l.	4,495 MWp
C2	DGF007	ECOSICILY 2 S.r.l.	5,985 MWp
M1	Serra Della Milicia	ALTA CAPITAL 7 S.r.l.	36,05 MWp

IMPIANTI EOLICI IN CORSO DI APPROVAZIONE			
Indicativo	Progetto	Proponente	Potenza richiesta
B1	Impianto eolico	MI.CO. S.r.l.	975 kW
E1	Impianto eolico	CO.ED.IN S.p.a.	975 kW
F1	Impianto eolico	NAREN S.r.l.	975 kW
G1	Impianto eolico	VERGA COSTRUZIONI S.r.l.	975 kW
H1	Impianto eolico	REGRAN S.r.l.	975 kW
I1	Parco eolico	REPOWER RENEWABLE S.p.a.	30,00 MW
L1	Parco eolico	EDPR SICILIA WIND S.r.l.	29,70 MW

IMPIANTI FV ESISTENTI NEL RAGGIO DELL'INVILUPPO		
Indicativo	Superficie	Potenza stimata
X	2,10 ha	~ 3,15 MW
Y	8,00 ha	~ 12,00 MW

IMPIANTI EOLICI ESISTENTI NEL RAGGIO DELL'INVILUPPO		
Indicativo	n* Torri	Potenza stimata
Ω	26	~ 52,00 MW

7.1 Analisi degli impatti cumulativi

Gli indirizzi sulla valutazione degli effetti cumulativi di impatto ambientale, con riferimento a quelli prodotti da impianti per la produzione di energia da fonte rinnovabile per effetto fotovoltaico, generalmente si riferiscono ai seguenti aspetti:

- Effetto cumulo sulla componente paesaggistica;
- Effetto cumulo sul consumo del suolo;
- Effetto cumulo in relazione all'avifauna.

Di seguito si esaminerà il potenziale impatto cumulativo prodotto, inerente agli aspetti sopracitati, nell'area dell'impianto in progetto e degli altri preesistenti o per i quali sia in corso l'iter autorizzativo, per un raggio di 10 km e con centro il campo agrivoltaico oggetto del seguente studio.

7.1.1 Effetto Cumulo in relazione alla componente percettivo-paesaggistica

Nella realizzazione dell'impianto agrivoltaico, bisogna considerare il contributo apportato dall'impatto visivo, dal punto di vista ambientale e paesaggistico, generato dall'inserimento di un nuovo elemento su larga scala all'interno del territorio. La componente visiva dell'impianto agrivoltaico costituisce un aspetto da prendere in considerazione, ma che non modifica totalmente il carattere prettamente agrario del paesaggio grazie alla particolare conformazione del territorio, prettamente collinare e alle opere di mitigazione apportate. L'orografia dell'area dell'impianto è tipica dell'area collinare interna della Sicilia. Questa è caratterizzata da esposizioni e inclinazioni diverse, da ciò si evince che sotto il profilo visivo-paesaggistico non è dato riscontrare alcun effetto cumulo con gli altri impianti presi in considerazione, sicché è da escludere che l'opera comporterà un aggravio su detta matrice.

La valutazione dell'impatto paesaggistico in particolare dal punto di vista visivo dell'impianto è stata sviluppata con il fine di verificarne la visibilità dalle zone limitrofe. Nel caso in esame la conformazione del terreno prettamente collinare e la contenuta altezza massima dei pannelli fotovoltaici, rende la percezione visiva del campo agrivoltaico poco fruibile dalle zone limitrofe circostanti, su vasta scala. Data la frammentazione del territorio e la sua forte componente agricola, la naturalità del contesto non risente in maniera significativa dell'inserimento dell'impianto

Impianto Agrivoltaico Integrato Ecocompatibile "BARRIERA NOCE" 50 MWp - Caltanissetta (CL) ALTA CAPITAL 15 srl agrivoltaico. L'impatto legato alla percezione visiva, anche su scala locale, è ridotto in virtù della morfologia dei luoghi, lievemente ondulata. Malgrado l'estensione dell'intervento, l'impianto determina alterazioni visive e del paesaggio di non eccessiva rilevanza, in virtù del fatto che sulle fasce di terreno tra le file dei pannelli fotovoltaici, aventi corridoio utile alla lavorazione delle macchine agricole, verranno seminate, nel periodo invernale, essenze foraggere autoctone adatte al contesto pedoclimatico interessato, ovvero leguminose eventualmente in consociazione con graminacee, appartenenti alle specie dell'habitat 6220*. Si rimarca inoltre come i cavidotti, sia interni che esterni all'impianto, sono interrati e quindi non percepibili dall'osservatore. È prevista un'opera di mitigazione visiva perimetrale costituita da uno spazio piantumato con essenze arboree autoctone, in modo da creare un gradiente vegetale compatibile con la realtà dei luoghi.

La mitigazione dell'effetto visivo sarebbe quindi garantita dai seguenti aspetti:

1. a ridosso del confine dell'impianto in progetto sarà realizzata una piantumazione disposta su due filari di alberi di olivo;
2. tra le file di pannelli componenti l'impianto, verranno realizzate coltivazioni foraggere autoctone adatte al contesto pedoclimatico interessato, ovvero leguminose eventualmente in consociazione con graminacee, appartenenti alle specie dell'habitat 6220* al fine garantire una completa copertura del suolo;
3. intervento di riforestazione delle aree adiacenti agli impluvi. Le opere di riforestazione proposte consistono nella piantumazione della specie Tamarice maggiore (*Tamarix gallica*) nella fascia riparale dalle sponde degli impluvi e un rimboschimento di leccio (*Quercus ilex*) con sottobosco di Olivastro (*Olea oleaster subsp. Sylvestris*).

In conclusione, la collocazione dell'impianto agrivoltaico e gli interventi di mitigazione paesaggistica hanno la funzione di migliorare l'integrazione tra il campo agrivoltaico e il contesto paesaggistico. Tale finalità è stata raggiunta prevedendo, in concomitanza con la progettazione del campo agrivoltaico, anche la progettazione delle opere a verde eseguita mediante la tecnica del fotoinserimento. Tali opere assolvono sia gli obiettivi di mascheramento visivo sia alle funzioni di ricucitura del tessuto paesaggistico che si presenta collinare. Pertanto si ritiene che possa escludersi l'effetto cumulo dell'impatto visivo del parco agrivoltaico con gli altri impianti fotovoltaici considerati.

7.1.2 Effetto Cumulo in relazione all'uso del suolo

Per quanto riguarda l'occupazione del suolo, la superficie totale dei terreni in disponibilità del Alta Capital 15 S.r.l. per la realizzazione del progetto è di circa 105 Ha. Della superficie disponibile, quella effettivamente occupata dalle installazioni di progetto è riconducibile alla proiezione in pianta dei moduli fotovoltaici e all'area di sedime dei quadri di campo, cabine MT e sottostazione utente (meno della metà). Per quanto riguarda la proiezione in pianta dei moduli fotovoltaici montati su strutture ad inseguimento (tracker), in configurazione bifilare, con asse di rotazione Nord-Sud e con inclinazione Est-Ovest compresa tra +/- 45°, si sceglie come posizione proiettata sull'orizzontale quella massima, ovvero quella assunta quando l'angolo di inclinazione del pannello è pari a zero. Per quanto riguarda la proiezione in pianta dei moduli fotovoltaici montati su strutture fisse al suolo, si assume come posizione proiettata, quella sull'orizzontale. Con quest'assunzione di base, la superficie effettiva occupata dall'impianto si attesta intorno al 37,89 % della superficie totale disponibile, cioè 20,87 ettari. Considerando l'area in esame per la valutazione dell'effetto cumulo, pari a 31.400 ettari, l'occupazione in pianta assoluta del campo in progetto è pari allo 0,06%, cioè del tutto trascurabile.

Secondo quanto si evince dal Servizio di consultazione (WMS) del PAI Regione Siciliana - Dissesti geomorfologici si evince che il territorio adibito all'Impianto Agrivoltaico Integrato Ecocompatibile non è interessato da tale criticità tranne che in regioni limitrofe. A questo proposito in fase di progettazione dell'intervento è stato necessario prevedere la realizzazione di interventi regimentazione delle acque e di stabilizzazione delle coltri terrigene mobilitate. Per quanto riguarda il rischio geomorfologico, dalla presa visione del Servizio di consultazione (WMS) PAI Regione Siciliana, si evince che il territorio del campo agrivoltaico non è interessato da tale criticità. Per quanto riguarda la pericolosità geomorfologica, dalla presa visione del Servizio di consultazione (WMS) PAI Regione Siciliana si evince che il territorio del campo agrivoltaico non è interessato da tale criticità tranne che nelle regioni di spazio coincidenti al dissesto geomorfologico.

Dalla consultazione della Cartografia PAI Regione Siciliana - Rischio Idraulico e Pericolosità Idraulica - Servizio di consultazione (WMS), si evince che il territorio del campo agrivoltaico non è interessato né da rischio idraulico, né da pericolosità idraulica.

In fase di progettazione dell'intervento, si ritiene fondamentale apportare miglioramenti limitatamente alla parte di area interessata da Dissesti e da Pericolosità Geomorfologica per mezzo di opere stabilizzazione delle coltri terrigene. Per il restante territorio del campo agrivoltaico non è necessario prevedere la realizzazione di interventi di regimentazione e di stabilizzazione delle coltri terrigene mobilitate, in quanto la zona in esame non presenta altri fenomeni franosi di tipo attivo.

Impianto Agrivoltaico Integrato Ecocompatibile "BARRIERA NOCE" 50 MWp - Caltanissetta (CL) ALTA CAPITAL 15 srl

Dal punto di vista agronomico si specifica che con la realizzazione del progetto verrebbe a costituirsi un nuovo sistema antropizzato che comporta un miglioramento dello stato ambientale dei luoghi; infatti la realizzazione di interventi proponibili in fase di progettazione e realizzabili ove richiesto, quali la piantumazione di essenze autoctone e coltivazione di leguminose appartenenti alle specie dell'habitat 6220*, tra le file dei pannelli fotovoltaici, determinerebbe complessivamente un miglioramento dei caratteri geomorfologici dell'area, poiché le leguminose saranno in grado di utilizzare l'azoto atmosferico (N_2) grazie alla simbiosi che le lega a batteri azotofissatori del genere *Rhizobium*. Si tratta di batteri che si insediano nelle radici della leguminosa ospite, capaci di trasformare l' N_2 atmosferico (N_2) in N ammoniacale (NH_4^+) utilizzabile dalle piante. Questa caratteristica permette di conferire al terreno sostanze minerali nutritive utili allo sviluppo delle piante senza apporto esterno di fertilizzanti di sintesi, contribuendo al miglioramento della qualità del suolo.

In merito alla valutazione degli impatti su suolo e sottosuolo, sia con riferimento al parco di progetto che in termini cumulativi, non si ritiene che i generatori fotovoltaici e le opere annesse possano indurre sollecitazioni tali da favorire eventi di franosità o alterazione delle condizioni di scorrimento superficiale. Questo sia perché le aree interessate saranno interessate da interventi di regimentazione delle acque e di stabilizzazione delle coltri terrigene mobilitate, sia perché le opere sono state progettate in modo da minimizzare le interferenze con suolo. Pertanto, si conclude che a seguito della realizzazione del parco agrivoltaico, l'impatto sul suolo, anche in termini cumulativi, sarà in generale (e per tutte le considerazioni precedenti e che riguardano diversi aspetti) migliorativo dello stato attuale.

7.1.3 Effetto Cumulo in relazione all'avifauna

Nella Regione Siciliana (come per Normativa Nazionale), proprio per affermare la volontà di raggiungimento degli obiettivi di produzione da Fonti Rinnovabili entro i prossimi dieci anni e condurre la stessa Regione ad essere forse la prima per tale tipo di produzione e non sottoposta alle fonti fossili, non esistono limitazioni normative o regolamentari circa la coesistenza di produttori di energia da fonti rinnovabili. Pertanto lo studio si è concentrato sulle ricadute dell'Effetto Cumulo sull'effetto lago, a causa delle superfici riflettenti dei moduli fotovoltaici; tale effetto ottico, noto anche come effetto miraggio, indurrebbe gli uccelli migratori in attraversamento delle zone oggetto del presente studio, a percepirlo come lago naturale in cui sostare per abbeverarsi.

Impianto Agrivoltaico Integrato Ecocompatibile "BARRIERA NOCE" 50 MWp - Caltanissetta (CL) ALTA CAPITAL 15 srl

Il fenomeno di riflessione con il conseguente effetto lago riguarda principalmente gli impianti fotovoltaici a concentrazione con superfici specchiate, i cui centri ottici, fuoco dei concentratori solari, una volta attratti gli uccelli in volo, potrebbero ustionarli in fase di avvicinamento, in quanto erroneamente indotti dagli specchi. Le maggiori cause di mortalità degli uccelli non sono certamente quelle relative a impianti fotovoltaici a terra. Invece esse sono relative a collisioni con gli edifici, con le linee ad alta tensione, con le torri di comunicazione e con le auto, o di natura chimica per le tossine e gli inquinanti, tra cui tutti i pesticidi (FONTE AWEA). Il punto, forse, è che nessuna fonte di energia – o, meglio, nessuna attività umana - è completamente libera da impatti ambientali. Come fonte di energia non inquinante, l'energia fotovoltaica resta uno dei modi più rispettosi per l'ambiente di generare elettricità limitando i danni per la fauna selvatica rispetto ad altre fonti inquinanti. Non per questo non bisogna migliorare e gli sforzi degli sviluppatori devono contribuire ancor di più a proteggere gli animali. Infatti i moduli fotovoltaici previsti in progetto hanno una molto ridotta riflettanza che, da prove effettuate, esclude la possibilità che l'insieme dei moduli sulle tavole possa essere scambiato, dagli uccelli, per uno specchio d'acqua. La minore riflettanza, oltre ad essere positiva per limitare o eliminare l'effetto ottico lago per gli uccelli in transito e fastidiosi abbagliamenti per la navigazione aerea, pur non essendo il futuro impianto agrivoltaico sulle rotte aeree civili, aumenta il rendimento di conversione di energia dei moduli e ottimizza la loro efficienza a beneficio ambientale globale.

Impianto Agrivoltaico Integrato Ecocompatibile “BARRIERA NOCE” 50 MWp - Caltanissetta (CL) ALTA CAPITAL 15 srl

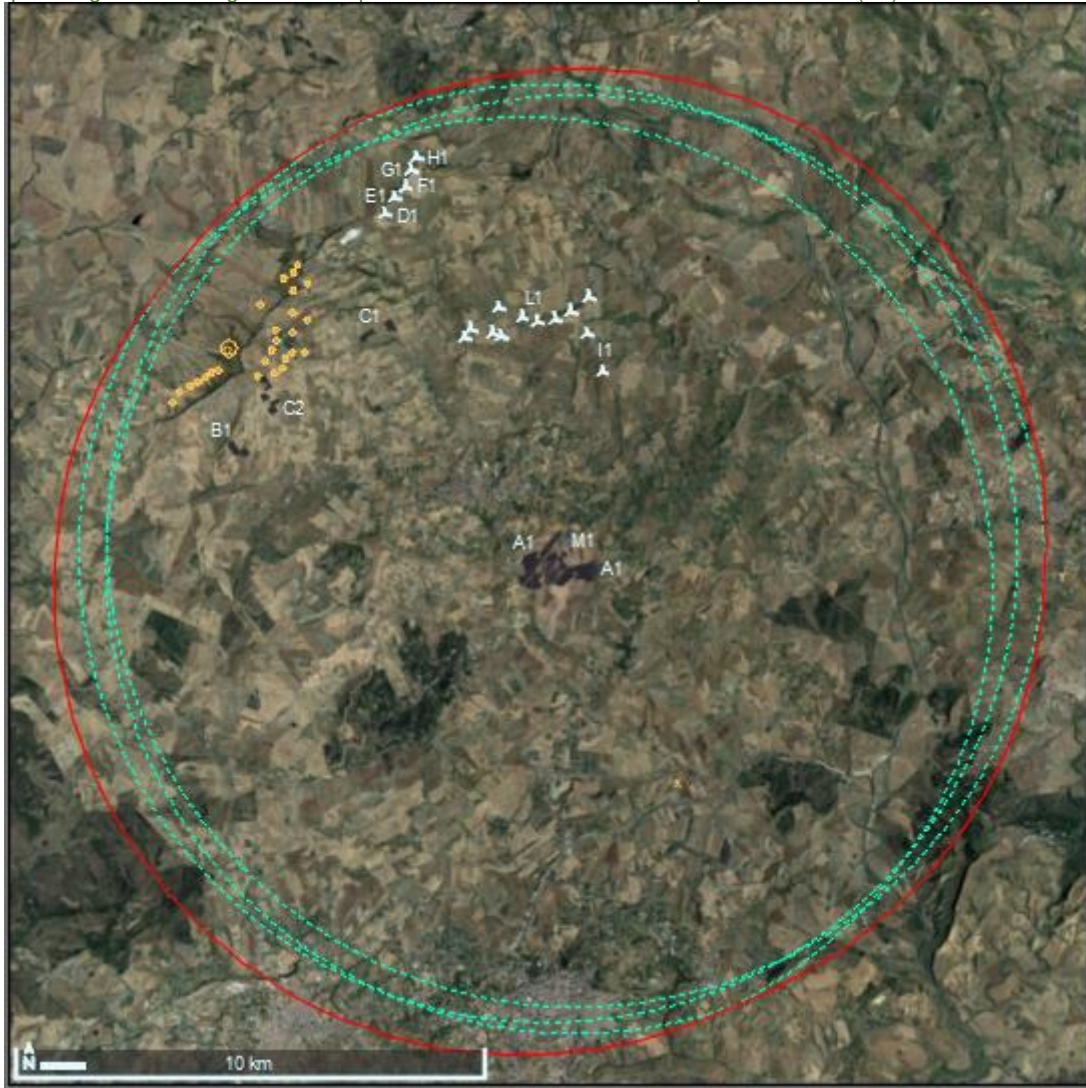


Figura 12 Studio e simulazione dell'effetto cumulo su ortofoto

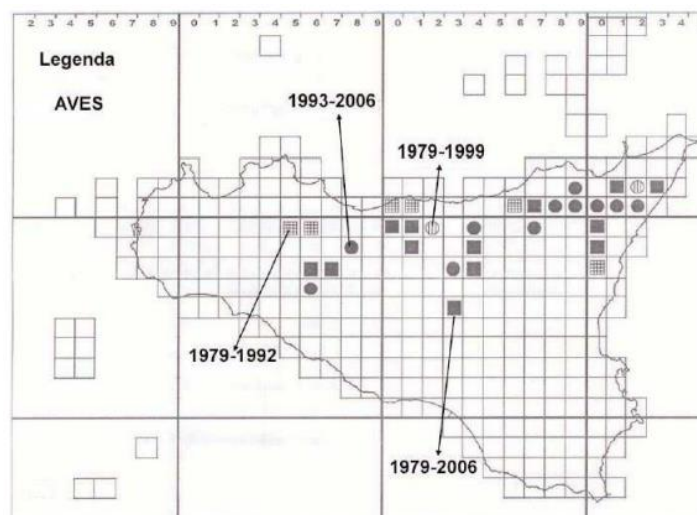
Ancora, pur non essendo il sito in esame ricadente in Zone a Protezione Speciale o in Siti di Importanza Comunitaria, si è condotta l'analisi sulle aree specifiche interessate dalla migrazione.

Lo studio della distribuzione delle specie aviarie nella zona dell'*Impianto Agrivoltaico Integrato Ecocompatibile “BARRIERA NOCE”* di Caltanissetta (CL) si rifà all'ultimo *“Atlante della Biodiversità della Sicilia. Vertebrati Terrestri. AA.VV.”*, la cui pubblicazione risale al 2008. L'Atlante degli uccelli nidificanti è uno strumento utilissimo in quanto permette di effettuare analisi scientifiche (ad es. correlando la presenza dei nidificanti con variabili territoriali, climatiche, vegetazionali e attività antropiche) e di utilizzare i dati relativi alla presenza delle varie specie per valutazioni d'incidenza all'interno di progetti di intervento sul territorio, come previsto dalla *“Direttiva Uccelli”*.

Grazie a questi strumenti i ricercatori hanno evidenziato che gli uccelli sono influenzati da numerosi problemi ambientali quali un uso inappropriato di fitofarmaci, la qualità dell'aria, la condizione di

Impianto Agrivoltaico Integrato Ecocompatibile "BARRIERA NOCE" 50 MWp - Caltanissetta (CL) ALTA CAPITAL 15 srl
salute di boschi, i cambiamenti delle pratiche in agricoltura e la bonifica delle zone umide. Inoltre, data la loro grande mobilità, gli uccelli sono indicatori preziosissimi su tempi brevi ed il loro monitoraggio fornisce informazioni aggiornate sullo stato dell'ambiente. Gli atlanti ornitologici sono metodi di indagine nati per cartografare la distribuzione degli uccelli su vasti territori e il loro aggiornamento risulta essere indispensabile essendo una rappresentazione istantanea; la durata del dato è il momento stesso in cui esso viene rilevato. L'evoluzione della fauna, soprattutto quella alata, è tale da dover essere continuamente monitorata e cartografata.

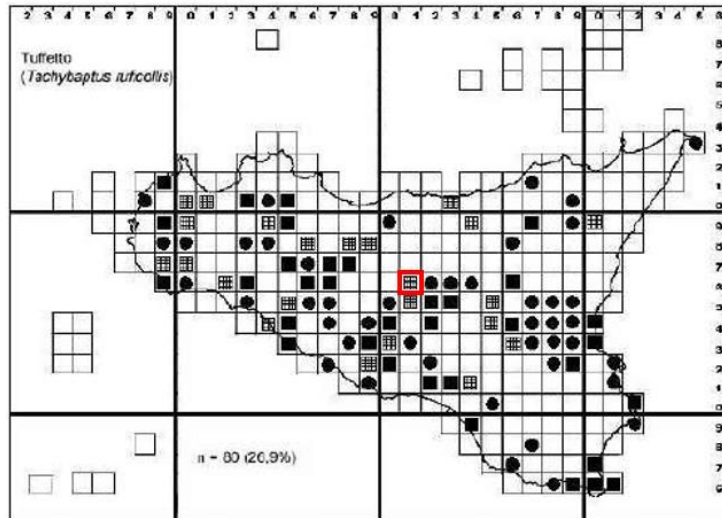
L'atlante presenta le carte di distribuzione degli Uccelli, che consentono di avere informazioni sia sulla presenza attuale delle specie, sia sulla presenza storica, nonché sulla dinamica demografica; si utilizzano quattro diversi simboli che indicano il periodo di persistenza delle specie come riportato nella figura sottostante.



TUFFETTO *Tachybaptus ruficollis* (Pallas)

Nel complesso il Tuffetto è in incremento in Sicilia, grazie soprattutto alla formazione di piccoli ambienti idonei per la riproduzione, consistenti in casi di modesta superficie a servizio dell'agricoltura, generalmente circondati da fitti canneti.

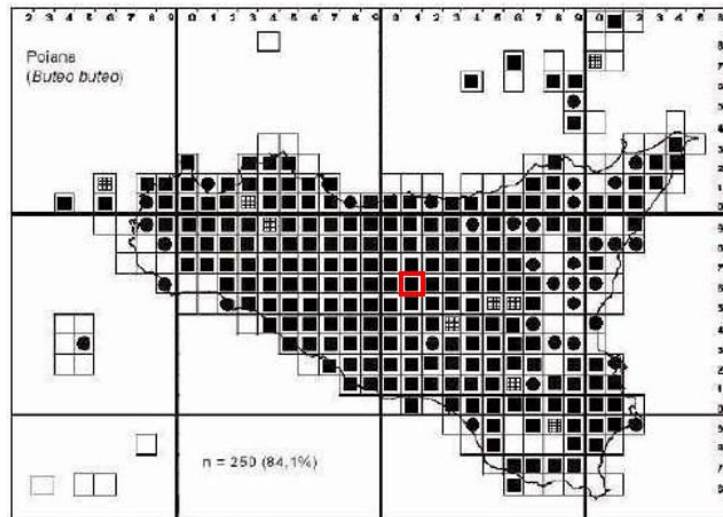
Impianto Agrivoltaico Integrato Ecocompatibile "BARRIERA NOCE" 50 MWp - Caltanissetta (CL) ALTA CAPITAL 15 srl



POIANA Buteo buteo (L.)

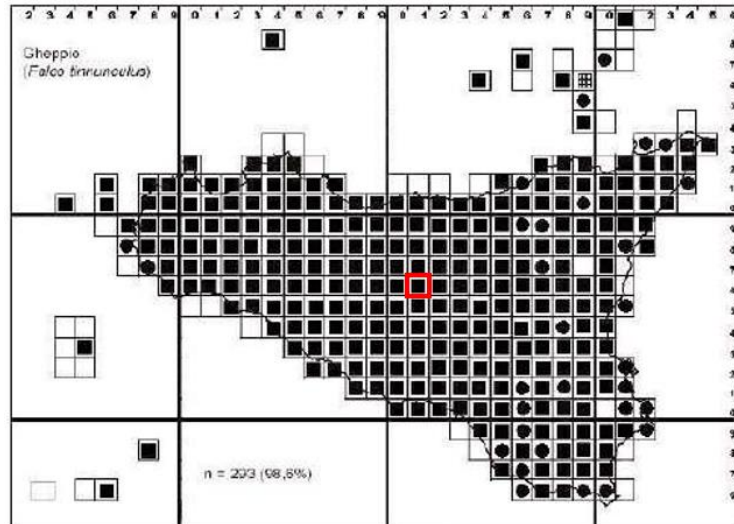
È uno dei due rapaci diurni più frequenti in Sicilia (l'altro è il Gheppio, *Falco tinnunculus*). Molto adattabile, è in grado di nidificare sia su alberi (boschi, rimboschimenti, alberi isolati) sia in parati rocciosi, anche di modesta altezza. Si riproduce anche in quasi tutte le isole circumsiciliane (escluse le Pelagie); nel corso degli anni (dal 2000 in poi) è stata accertata la sua presenza anche a Pantelleria. L'areale della popolazione italiana risulta essere vasto (maggiore di 20000 km², Boitani et al. 2002) e in incremento (Brichetti & Fracasso 2003). Il numero di individui maturi è stimato in 8000-16000 (BirdLife International 2004) e risulta in aumento nel periodo 2000-2010 (LIPU & Rete Rurale Nazionale 2011, www.mito2000.it). La popolazione italiana non raggiunge quindi le condizioni per essere classificata entro una delle categorie di minaccia (declino della popolazione, ridotto numero di individui maturi e areale ristretto) e viene quindi classificata a Minore Preoccupazione (LC). In Italia è sedentaria e nidificante (Brichetti & Fracasso 2003). Presenza diffusa da Nord a Sud comprese Sicilia e Sardegna. Popolazione stimata in 4000-8000 coppie e in incremento (Brichetti & Fracasso 2003). Nidifica in complessi boscati di varia natura e composizione dalle zone costiere alle laricete subalpine (Brichetti & Fracasso 2003). Specie oggetto di tutela secondo l'Articolo 2 della Legge 157/92.

Impianto Agrivoltaico Integrato Ecocompatibile "BARRIERA NOCE" 50 MWp - Caltanissetta (CL) ALTA CAPITAL 15 srl

GHEPPIO Falco tinnunculus (L.)

Si stimava per la Sicilia una popolazione complessiva tra 5 e 7000 coppie; negli ultimi anni l'andamento generale italiano è stato positivo per questa specie ed in linea con tale crescita la popolazione siciliana è ulteriormente aumentata. Sono state osservate molte coppie riprodursi in nidi abbandonati di Gazza (*Pica pica*) su tralicci della linea elettrica, anche a distanza di poche centinaia di metri, sia nella piana di Gela, sia in molte altre aree della Sicilia, in particolare nelle zone pianeggianti della provincia di Trapani. L'areale della popolazione italiana risulta essere vasto (maggiore di 20000 km², Boitani et al. 2002). Il numero di individui maturi è stimato in 16000-24000 (Brichetti & Fracasso 2003, BirdLife International 2004) e risulta in aumento nel periodo 2000-2010 (LIPU & Rete Rurale Nazionale 2011, www.mito2000.it). La popolazione italiana non raggiunge quindi le condizioni per essere classificata entro una delle categorie di minaccia (declino della popolazione, ridotto numero di individui maturi e areale ristretto) e viene quindi classificata a Minore Preoccupazione (LC). Presente diffusamente in tutta la Penisola, Sicilia e Sardegna (Brichetti e Fracasso 2003). Popolazione italiana stimata in 8000-12.000 coppie, in incremento (BirdLife International 2002). Specie generalista ad ampie preferenze ambientali. Diffusa dal livello del mare ai 2000 m, frequenta zone agricole a struttura complessa ma anche centri urbani (Boitani et al. 2002). Specie oggetto di tutela secondo l'Articolo 2 della Legge 157/92.

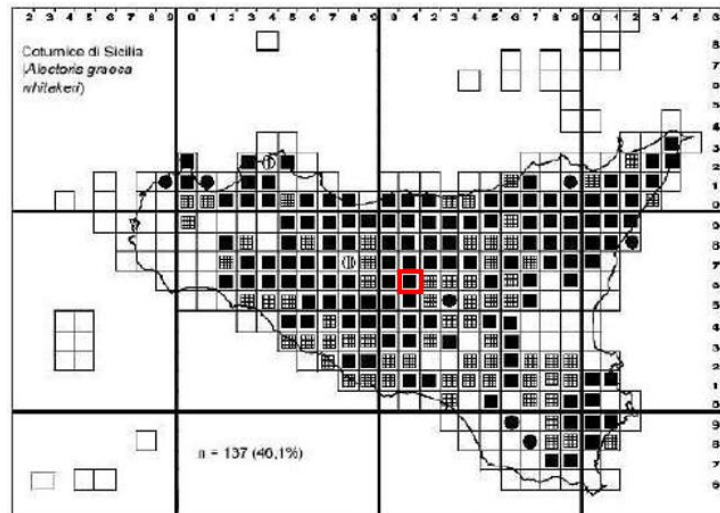
Impianto Agrivoltaico Integrato Ecocompatibile "BARRIERA NOCE" 50 MWp - Caltanissetta (CL) ALTA CAPITAL 15 srl



COTURNICE DI SICILIA *Alectoris graeca whitakeri* (Schiebel)

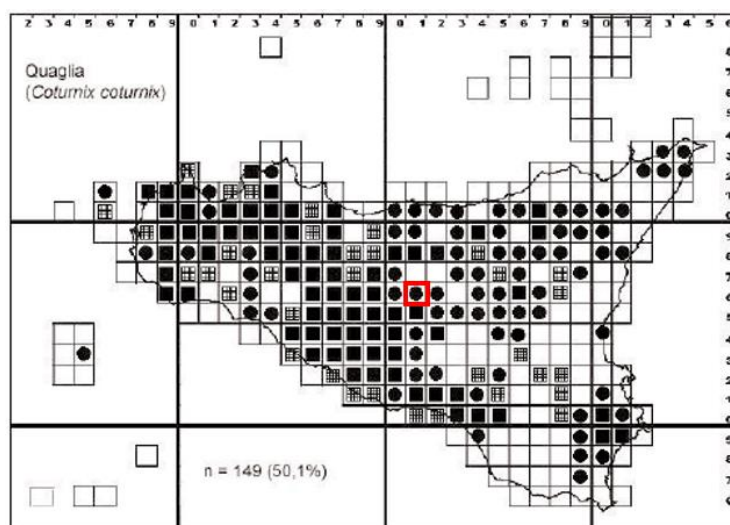
LUCCHINI & RANDI (1998) e RANDI et al. (2003) hanno identificato due filogruppi di DNA mitocondriale che separano le Coturnici della Sicilia da quelle delle altre popolazioni con una distanza genetica di 0,035, corrispondente al 65% della distanza media tra specie strettamente imparentate del genere *Alectoris*; la popolazione siciliana è da essi definita come “distinct evolutionary significant unit”. Attualmente la situazione di questo interessante endemita siciliano è sconcertante, in quanto in tutte le aree prive di vincolo è assente o in via di completa scomparsa. Le popolazioni più floride restano solo all'interno dei Parchi (Madonie, Nebrodi, Etna), in alcune Riserve naturali ed in poche ampie aree non protette, ove però le densità sono nettamente inferiori. Nonostante i lodevoli tentativi di salvaguardare la Coturnice di Sicilia da parte dell'Assessorato Regionale Agricoltura e Foreste, con il divieto di prelievo venatorio in tutta la regione, il bracconaggio è ancora la causa principale della sua continua rarefazione. La sottospecie ha areale ristretto alla Sicilia e complessivamente inferiore a 5.000 Km² (Ientile & Massa 2008). La sottospecie è in diminuzione nella regione (areale ridotto del 17,5% dal 1993 al 2006, Ientile e Massa 2008) ed è minacciata dall'attività venatoria, dal bracconaggio e dal disturbo antropico. Le popolazioni residue sono inoltre molto frammentate. A causa dunque dell'areale ristretto e frammentato, del declino continuo dell'areale e della qualità dell'habitat, la sottospecie viene classificata In Pericolo (EN). La sottospecie è endemica della Sicilia. Essa ha un areale ristretto, frammentato e un diminuzione, complessivamente minore di 5000 Km² (Ientile e Massa 2008). Non esistono attualmente dati di popolazione, ma dato il declino in areale si può desumere un calo anche in popolazione. Nidifica in ambienti montuosi, su pendii pietrosi aperti e soleggati con estesa copertura erbacea e presenza di arbusti nani e cespugli sparsi (Brichetti & Fracasso 2004). Le Sottospecie *Alectoris graeca whitakeri* è elencata in Allegato I della Direttiva

Impianto Agrivoltaico Integrato Ecocompatibile "BARRIERA NOCE" 50 MWp - Caltanissetta (CL) ALTA CAPITAL 15 srl Uccelli (79/409/CEE). Le popolazioni residue più vitali restano quelle presenti nelle aree protette, altrove le popolazioni sono ovunque in declino (Ientile & Massa 2008). La regione Siciliana ha istituito il divieto di prelievo venatorio per questa sottospecie su tutto il territorio della Regione Autonoma (Ientile & Massa 2008).



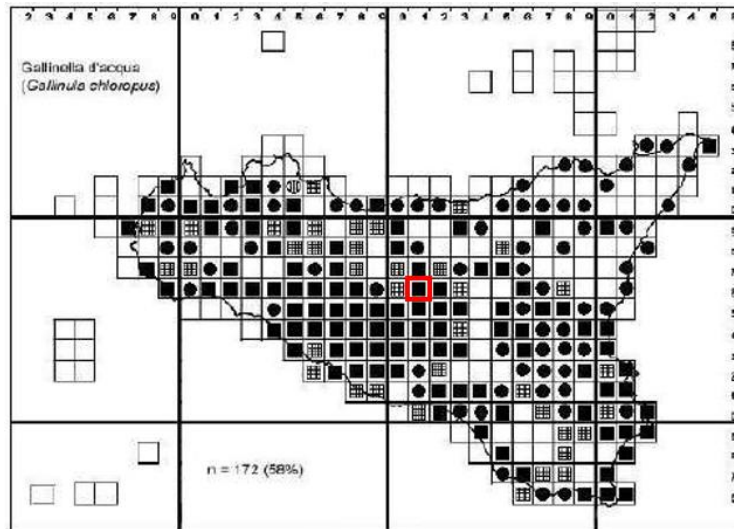
QUAGLIA *Coturnix coturnix* (L.)

La Quaglia è un migratore transahariano che giunge in Europa in aprile-maggio; nidifica ancora in discreto numero in zone collinari della Sicilia, prediligendo pascoli e zone aperte con colture estensive. Dopo la riproduzione, in settembre-ottobre, riparte per l’Africa, dove sverna a sud del Sahara. Esiste inoltre una piccola popolazione stanziale in Sicilia, poco studiata, presente anche durante l’inverno. Nel complesso la popolazione nidificante in Sicilia è ancora consistente; la notevole variazione positiva osservata durante questa indagine è da ritenersi soprattutto dipendente dal maggiore sforzo esplorativo.



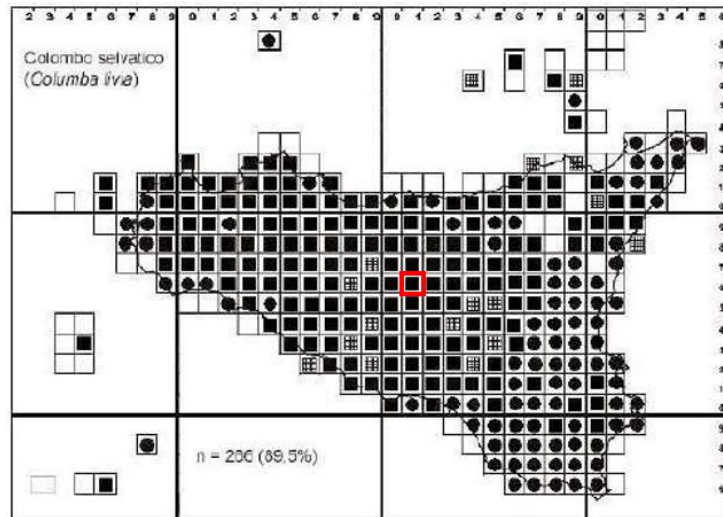
GALLINELLA D'ACQUA *Gallinula chloropus* (L.)

Estremamente adattabile, si rinviene regolarmente in prossimità di corpi idrici anche di modeste dimensioni. Rispetto alle precedenti indagini, è stata rinvenuta in un maggior numero di quadranti, principalmente perché ha occupato stabilmente i numerosi piccoli invasi artificiali realizzati a scopo irriguo, distribuiti nelle pianure coltivate dell'isola; la sua popolazione è di conseguenza aumentata in modo significativo.

COLOMBO SELVATICO *Columba livia* Gmelin

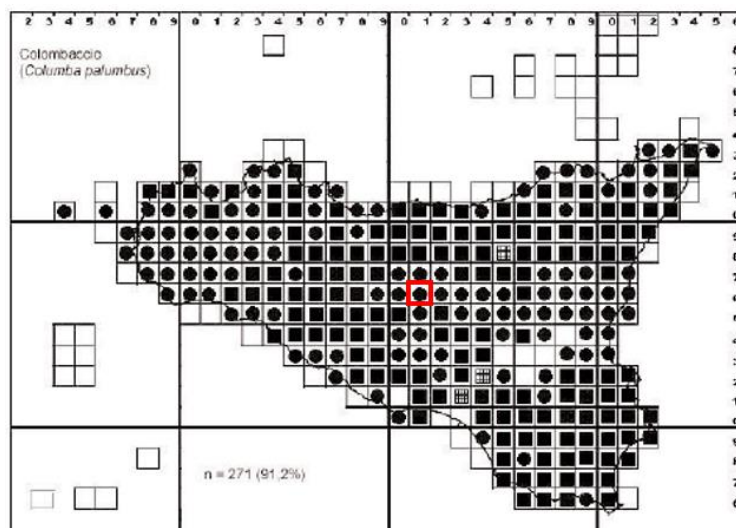
E' molto difficile stabilire se esistono ancora popolazioni completamente costituite da individui della forma selvatica; in alcune isolette circumsiciliane individui della forma domestica sono gli unici presenti ed in molte altre aree le popolazioni sono miste. Tuttavia, la specie è molto abbondante e rappresenta un'importante fonte alimentare per molti predatori. La popolazione selvatica di questa specie in Italia è gravemente minacciata dall'inquinamento genetico dovuto all'ampia distribuzione della forma domestica o della forma ibrida (Brichetti & Fracasso 2006). Data l'assenza di ricerche mirate e su larga scala, ad oggi non è possibile distinguere tutte le popolazioni selvatiche da quelle ibride. Per questo motivo la specie in Italia viene classificata Carente di Dati (DD). Sedentaria e nidificante in tutta la Penisola comprese le Isole nella forma semi-domestica. Nelle regioni centro-meridionali e insulari sono ancora presenti residui nuclei selvatici, soprattutto in Sardegna e zone costiere rocciose di piccole isole. Popolazione italiana selvatica stimata in 3.000-7.000 coppie (BirdLife International 2004, Brichetti & Fracasso 2006). Tuttavia, data l'assenza di ricerche mirate e su larga scala, ad oggi non è pienamente possibile distinguere le popolazioni selvatiche da quelle ibride. Le popolazioni selvatiche nidificano in colonie in zone rocciose interne e soprattutto costiere.

Impianto Agrivoltaico Integrato Ecocompatibile "BARRIERA NOCE" 50 MWp - Caltanissetta (CL) ALTA CAPITAL 15 srl



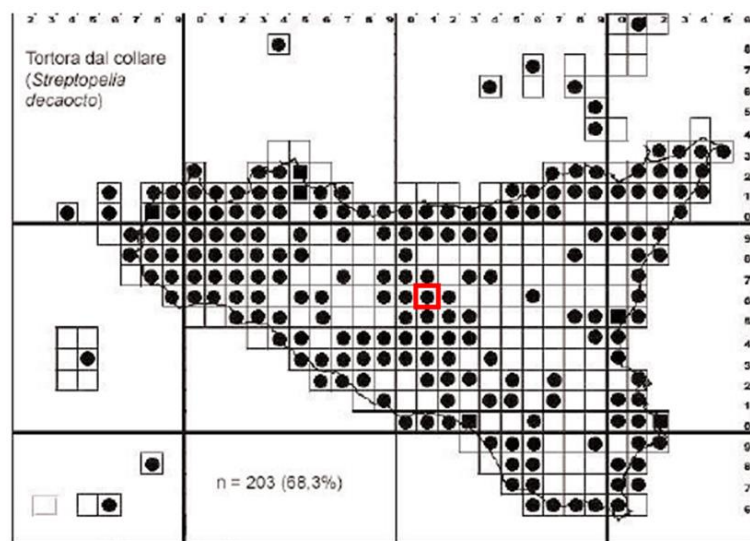
COLOMBACCIO Columba palumbus (L.,1758.)

L'areale della popolazione italiana risulta essere vasto (maggiore di 20000 km², Boitani et al. 2002). Il numero di individui maturi è stimato in 80000-160000 e risulta in aumento (BirdLife International 2004) in particolare nel periodo 2000-2010 (LIPU & Rete Rurale Nazionale 2011, www.mito2000.it). La popolazione italiana non raggiunge quindi le condizioni per essere classificata entro una delle categorie di minaccia (declino della popolazione, ridotto numero di individui maturi e areale ristretto) e viene quindi classificata a Minore Preoccupazione (LC). Popolazione italiana stimata in 40.000-80.000 coppie ed è considerata in aumento (BirdLife International 2004, Bricchetti & Fracasso 2006). Nidifica in aree boscate aperte di varia natura.



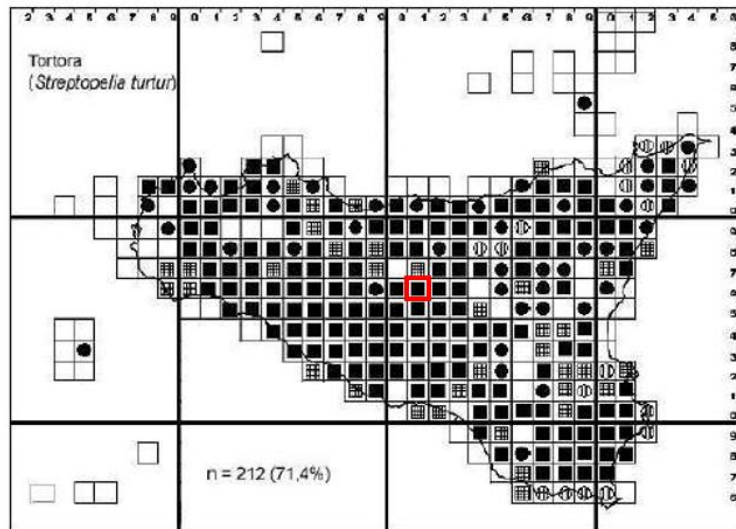
TORTORA DAL COLLARE *Streptopelia decaocto* (Frivaldszky)

Ritenuta accidentale fino al 1988 (IAPICHINO & MASSA, 1989), ha colonizzato la Sicilia alla fine degli anni '80, sia con individui provenienti da cattività (LO VALVO et al., 1993), sia con individui selvatici. La nuova ondata di espansione di questa specie avvenuta dagli anni '90, che ha interessato l'Europa sudoccidentale ed il Nordafrica non consente di stabilire l'origine degli individui siciliani; oggi sono state colonizzate anche le isole circumsiciliane, incluse quelle del Canale di Sicilia. L'areale della popolazione italiana risulta essere vasto (maggiore di 20000 km², Boitani et al. 2002). Il numero di individui maturi è stimato in 800000-1200000 (BirdLife International 2004) e risulta in aumento nel periodo 2000-2010 (LIPU & Rete Rurale Nazionale 2011, www.mito2000.it). La popolazione italiana non raggiunge quindi le condizioni per essere classificata entro una delle categorie di minaccia (declino della popolazione, ridotto numero di individui maturi e areale ristretto) e viene quindi classificata a Minore Preoccupazione (LC). Nidificante e sedentaria in tutta la Penisola, Sicilia e Sardegna. Popolazione italiana stimata in 400.000-600.000 coppie ed è considerata in aumento (BirdLife International 2004, Bricchetti & Fracasso 2006). Nidifica in centri urbani con parchi, giardini, viali alberati e zone rurali.

TORTORA *Streptopelia turtur* (L.)

L'areale della popolazione italiana risulta essere maggiore di 20000 km² (Boitani et al. 2002) e la specie è abbondante (il numero di individui maturi è maggiore di 100000, BirdLife International 2004, Bricchetti & Fracasso 2006). Sebbene a livello locale risulti essere in declino in diversi settori (Bricchetti e Massa com. pers.), sulla base delle circa 4700 coppie in media contattate ogni anno la popolazione risulta in generale incremento nel periodo 2000-2010 (LIPU & Rete Rurale Nazionale

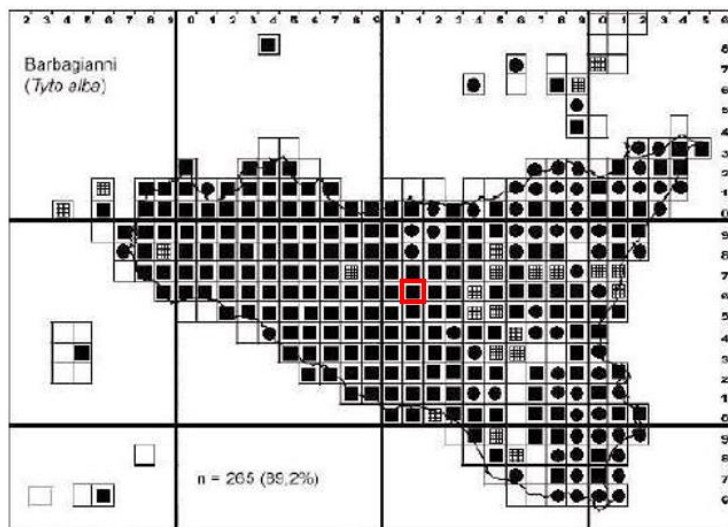
Impianto Agrivoltaico Integrato Ecocompatibile "BARRIERA NOCE" 50 MWp - Caltanissetta (CL) ALTA CAPITAL 15 srl 2011, www.mito2000.it). Per tale ragione la specie viene al momento classificata a Minore Preoccupazione (LC). Specie migratrice nidificante estiva in tutta la Penisola, Sicilia e Sardegna. Popolazione italiana stimata in 150.000-300.000 coppie (BirdLife International 2004, Brichetti & Fracasso 2006). Trend in declino in diversi settori che è plausibilmente vicino al 30% negli ultimi 10 anni (Brichetti P., Massa B. & Gustin M. com. pers.). Nidifica in aree boscate aperte di varia natura.



BARBAGIANNI Tyto alba (Scopoli)

E' notturno più diffuso della Sicilia, presente in tutti gli ambienti agricoli estensivi, soprattutto dove si trovano costruzioni rurali parzialmente diroccate o ambienti rocciosi, anche di modeste entità. Vive anche all'interno dei centri abitati e soprattutto nelle periferie. E' tra le specie di uccelli che subiscono un'elevata mortalità per l'impatto con le auto nelle strade veloci ed autostrade; nonostante ciò, forse grazie alla sua elevata produttività, è localmente aumentato. Si può considerare uno dei più importanti regolatori delle popolazioni di roditori della Sicilia. L'areale della specie in Italia è maggiore di 20000 km² (Boitani et al. 2002) e la popolazione italiana è stimata in più di 10000 individui maturi. In diverse località del nord del Paese si registra un declino piuttosto marcato della popolazione, come in generale in Pianura Padana dove si sospetta un decremento del 50% negli ultimi 20 anni (Brichetti com. pers.), mentre in Italia meridionale la specie è in aumento (Ientile & Massa 2008) o stabile (Brunelli, Velatta e Fraissinet com. pers.). Complessivamente la specie, dunque, non raggiunge le soglie necessarie per essere classificata in una categoria di minaccia (declino dell'intera popolazione del 30% in tre generazioni), per queste ragioni viene classificata a Minore Preoccupazione (LC). Nidificante e sedentaria in tutta la penisola, Sicilia e Sardegna. Popolazione italiana stimata in 6.000-13.000 coppie ed è considerata in diminuzione (BirdLife International 2004, Brichetti & Fracasso 2006) localmente

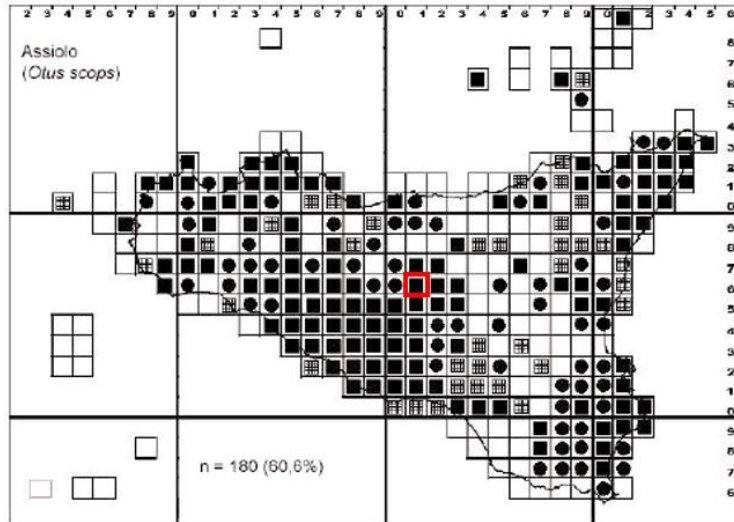
Impianto Agrivoltaico Integrato Ecocompatibile "BARRIERA NOCE" 50 MWp - Caltanissetta (CL) ALTA CAPITAL 15 srl anche marcata, come in Pianura Padana dove è diminuito dell'80% in 20 anni (Brichetti P. com. pers.). Nidifica in ambienti urbani in edifici storici o in ambienti rurali in cascinali e fienili. Specie in Allegato I della CITIES. Specie oggetto di tutela secondo l'Articolo 2 della Legge 157/92.



ASSIOLO Otus scops (L.)

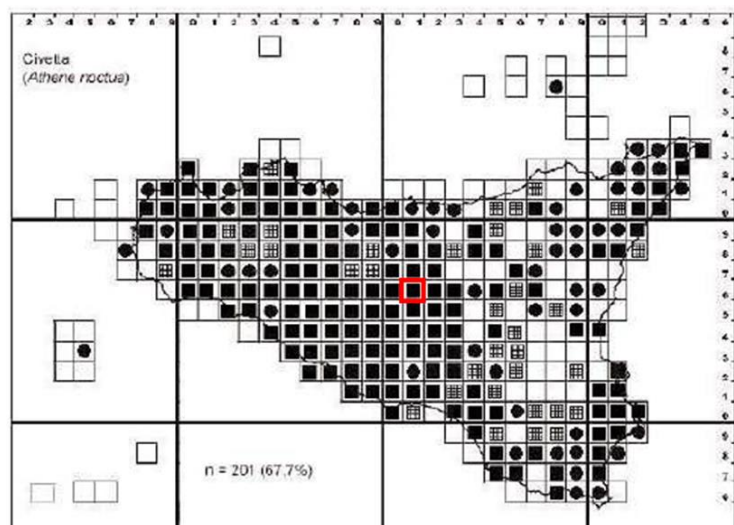
L'areale della specie in Italia risulta essere vasto (maggiore di 20000 km², Boitani et al. 2002) e la popolazione italiana è stimata in 10000- 22000 individui maturi. Anche se ci sono evidenze di un lieve declino (0-19% in 10 anni secondo BirdLife International 2004, Brichetti & Fracasso 2006), questo non sembra essere sufficientemente ampio da raggiungere i limiti necessari per classificare la popolazione italiana in una categoria di minaccia (declino della popolazione del 30% in tre generazioni). Per queste ragioni la popolazione italiana viene classificata a Minore Preoccupazione (LC). Specie nidificante in tutta la penisola, Sicilia e Sardegna. Popolazione italiana stimata in 5.000-11.000 coppie ed è considerata in diminuzione (BirdLife International 2004, Brichetti & Fracasso 2006). In alcuni settori di Lombardia e Veneto diminuzione almeno del 30% dalla metà anni '90 ad oggi (Sacchi et al. 1997, Gruppo Nisoria 1997, Vigorita & Cucé 2008). Nidifica in ambienti boscosi aperti. Specie oggetto di tutela secondo l'Articolo 2 della Legge 157/92.

Impianto Agrivoltaico Integrato Ecocompatibile "BARRIERA NOCE" 50 MWp - Caltanissetta (CL) ALTA CAPITAL 15 srl



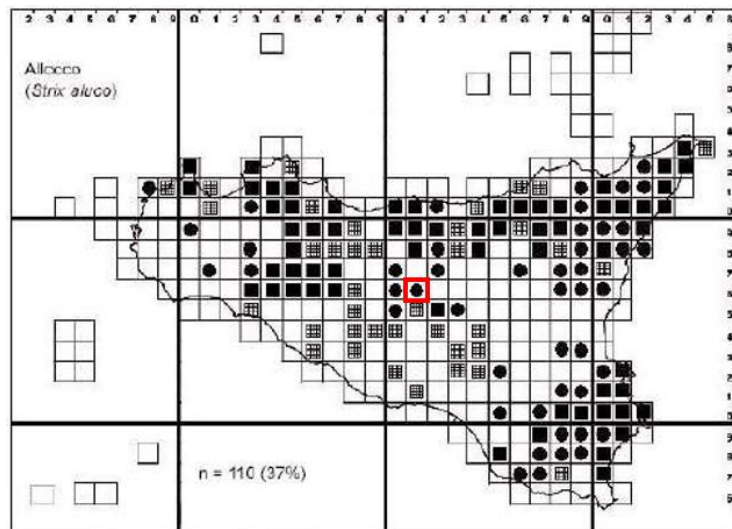
CIVETTA *Athene noctus* (Scopoli, 1769)

L'areale della popolazione italiana risulta essere vasto (maggiore di 20000 km², Boitani et al. 2002). Il numero di individui maturi è stimato in 80000-140000 e risulta stabile (BirdLife International 2004, Bricchetti & Fracasso 2006). Pertanto la popolazione italiana non raggiunge le condizioni per essere classificata entro una delle categorie di minaccia (declino della popolazione, ridotto numero di individui maturi e areale ristretto) e viene quindi classificata a Minore Preoccupazione. Nidificante e sedentaria in tutta la Penisola, Sicilia e Sardegna. Popolazione italiana stimata in 40.000-70.000 coppie ed è considerata stabile (BirdLife International 2004, Bricchetti & Fracasso 2006). Nidifica in centri urbani, aree rurali ricche di siti riproduttivi, come fienili e cascinali, e in aree aperte aride. Specie oggetto di tutela secondo l'Articolo 2 della Legge 157/92.



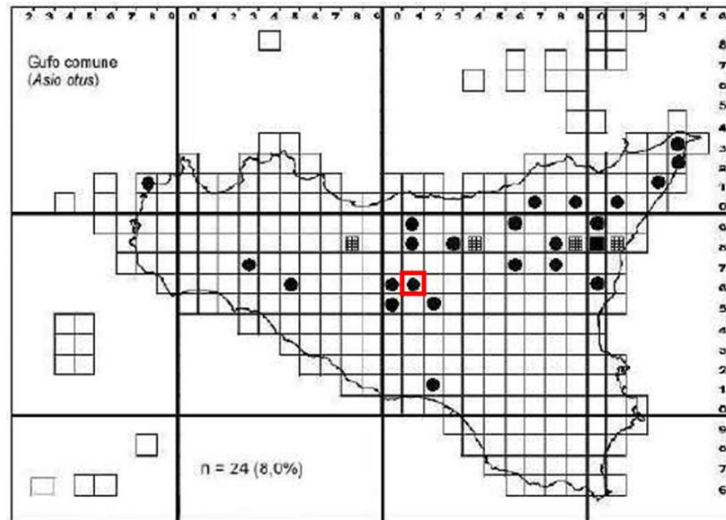
ALLOCCO *Strix aluco* (L.)

L'areale della popolazione italiana risulta essere vasto (maggiore di 20000 km², Boitani et al. 2002). Il numero di individui maturi è stimato in 60000-100000 e risulta stabile (Brichetti & Fracasso 2006). Dunque la popolazione italiana non raggiunge le condizioni per essere classificata entro una delle categorie di minaccia (declino della popolazione, ridotto numero di individui maturi e areale ristretto) e viene pertanto classificata a Minore Preoccupazione (LC). Nidificante e sedentaria in tutta la Penisola e Sicilia. Popolazione italiana stimata in 30.000-50.000 coppie ed è considerata stabile (Brichetti & Fracasso 2006). Nidifica in boschi di varia natura. Specie oggetto di tutela secondo l'Articolo 2 della Legge 157/92.

GUFO COMUNE *Asio otus* (L.)

L'areale della popolazione italiana risulta essere vasto (maggiore di 20000 km², Boitani et al. 2002). Il numero di individui maturi è stimato in 12000-24000 e risulta in aumento (Brichetti & Fracasso 2006). Pertanto la popolazione italiana non raggiunge le condizioni per essere classificata entro una delle categorie di minaccia (declino della popolazione, ridotto numero di individui maturi e areale ristretto) e viene quindi classificata a Minore Preoccupazione (LC). Nidificante e sedentaria in tutta la Penisola, in maniera frammentaria al meridione, Sicilia e Sardegna. Popolazione italiana stimata in 6.000-12.000 coppie ed è considerata in incremento (Brichetti & Fracasso 2006). Nidifica in ambienti boscati di latifoglie o conifere, circondati da aree aperte. Specie oggetto di tutela secondo l'Articolo 2 della Legge 157/92.

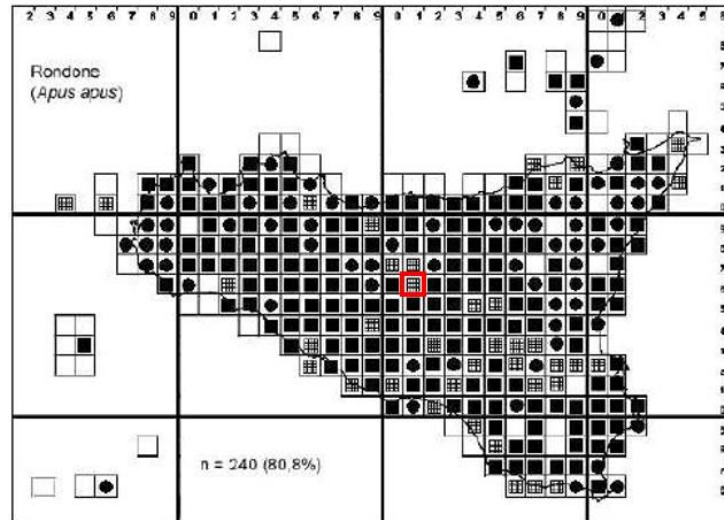
Impianto Agrivoltaico Integrato Ecocompatibile "BARRIERA NOCE" 50 MWp - Caltanissetta (CL) ALTA CAPITAL 15 srl



RONDONE *Apus apus* (L.)

Nel corso degli ultimi 150 anni questa specie è divenuta sempre più numerosa, soprattutto negli ambienti urbani, mentre è andata diminuendo visibilmente negli ambienti rocciosi; vi sono città (ad es. Trapani) ove risultava numerosa già alla metà del 1800, altre (ad es. Palermo) in cui era un tempo assente ed oggi risulta abbondante, ed altre ancora (ad es. Messina) ove è sempre stata assente (MINÀ PALUMBO, 1853; DODERLEIU, 1869- 1874). L'assenza nella città di Messina può dipendere dalle forti correnti eoliche che interessano l'area dello Stretto, che potrebbero rendere instabile la disponibilità di aeroplankton. È attualmente una delle specie di uccelli più comuni ed abbondanti della Sicilia, tra aprile e luglio. L'areale della popolazione italiana risulta essere vasto (maggiore di 20000 km², Boitani et al. 2002). Il numero di individui maturi è stimato in 1-2 milioni e risulta stabile (Brichetti & Fracasso 2007). Pertanto la popolazione italiana non raggiunge le condizioni per essere classificata entro una delle categorie di minaccia (declino della popolazione del 30% in tre generazioni, ridotto numero di individui maturi e areale ristretto) e viene pertanto classificata a Minore Preoccupazione (LC). In Italia la specie è migratrice nidificante estiva sulla penisola, Sicilia e Sardegna (Brichetti & Fracasso 2007). Popolazione italiana stimata in 500.000-1.000.000 coppie e considerata stabile (Brichetti & Fracasso 2007). Specie sinantropica, nidifica in centri urbani, localmente anche in ambienti rocciosi costieri (Brichetti & Fracasso 2007).

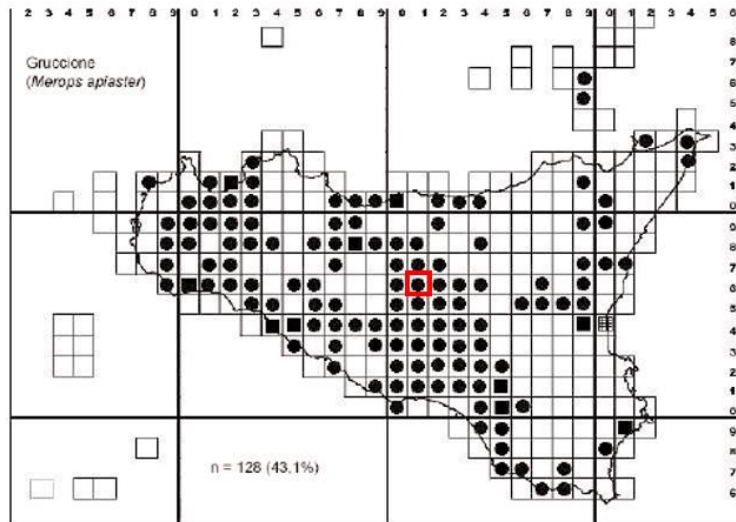
Impianto Agrivoltaico Integrato Ecocompatibile "BARRIERA NOCE" 50 MWp - Caltanissetta (CL) ALTA CAPITAL 15 srl



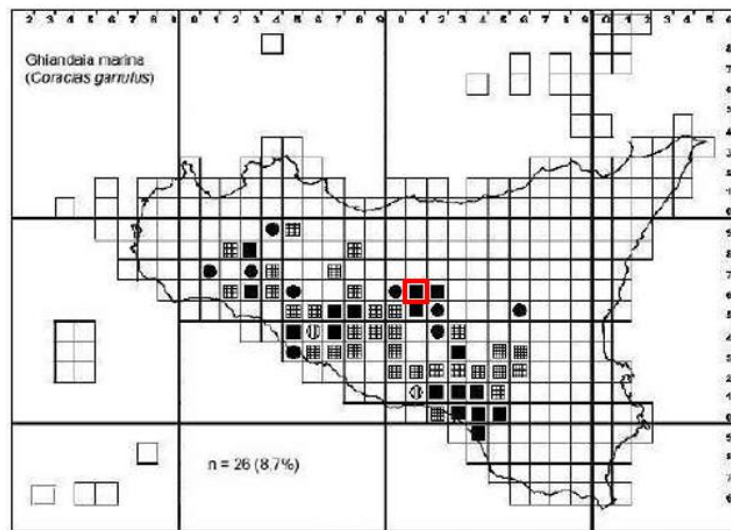
GRUCCIONE *Merops apiaster* (L.)

Il Gruccione era un uccello migratore, abbastanza frequente, e pochissimi erano i casi noti di riproduzione in Sicilia (IAPICHINO & MASSA, 1989); negli ultimi 10 anni è divenuto molto comune e numeroso ed ha formato piccole colonie nidificanti sparse in tutta l'isola. GRENCI et al. (1997) riportavano per il periodo 1993-1997 un incremento appena del 2% rispetto al periodo 1985-1992; la crescita demografica sostanziale è quindi sopravvenuta alla fine degli anni '90. Questo andamento è peraltro risultato parallelo a quello verificato da vari ornitologi nel resto dell'Italia. Probabilmente il suo aumento generale delle popolazioni è dipeso dall'incremento dell'apicoltura, essendo un predatore specializzato di imenotteri, in particolar modo di api (GRENCI et al., 1997; MASSA & RIZZO, 2002). Scava le gallerie-nido lungo i greti argillosi dei fiumi, in piccole scarpate e calanchi o in cave abbandonate. Sverna nell'Africa a sud del Sahara.

Impianto Agrivoltaico Integrato Ecocompatibile "BARRIERA NOCE" 50 MWp - Caltanissetta (CL) ALTA CAPITAL 15 srl

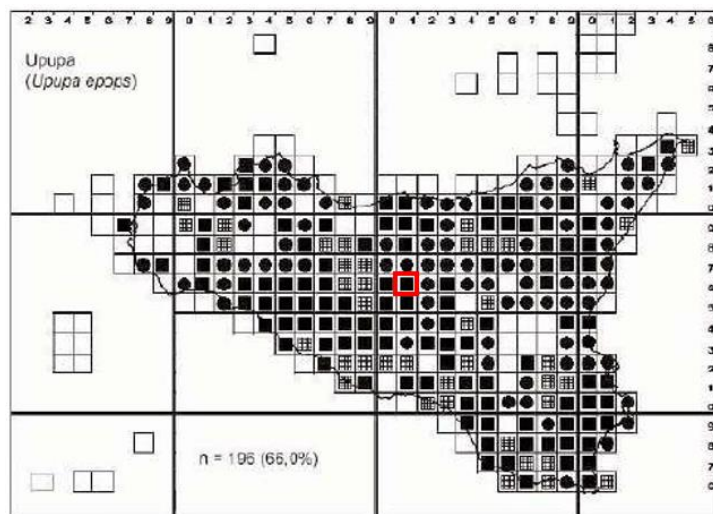
GHIANDAIA MARINA *Coracias garrulus* (L.)

La Ghiandaia marina è un migratore transahariano che arriva in Sicilia in aprile-maggio e riparte in settembre. In notevole declino in Sicilia, come nel resto d'Italia, la popolazione più consistente si trova a Caltanissetta, ove si riproduce in vecchi ciadotti, ponti, costruzioni rurali abbandonate, cavità in pareti argillose (cfr. MASCARA & SARA', 2007). L'areale della popolazione italiana risulta essere vasto (maggiore di 20000 km², Boitani et al. 2002) e il numero di individui maturi è stato stimato in 600-1000 (BirdLife International 2004, Brichetti & Fracasso 2007) ed è stabile, in incremento solo in situazioni al momento molto localizzate. La popolazione italiana viene pertanto classificata come Vulnerabile secondo il criterio D1. La specie in Europa presenta uno status di vulnerabilità (BirdLife International 2004), non è dunque ipotizzabile immigrazione da fuori regione. La valutazione finale quindi resta invariata. Distribuzione centro-meridionale, nidifica in Toscana e Lazio, lungo la costa di Puglia, Calabria, Sicilia e Sardegna (Boitani et al. 2002). Popolazione Italiana stimata in 300-500 coppie e considerata stabile (BirdLife International 2004, Brichetti & Fracasso 2007). Specie legata ad ambienti xerici ricchi di cavità naturali o artificiali in cui nidificare (Brichetti & Fracasso 2007), frequenta colture di cereali o praterie steppose al di sotto dei 300 m s.l.m. (Boitani et al. 2002). Elencata in Allegato I della Direttiva Uccelli (79/409/CEE). Specie oggetto di tutela secondo l'Articolo 2 della Legge 157/92.



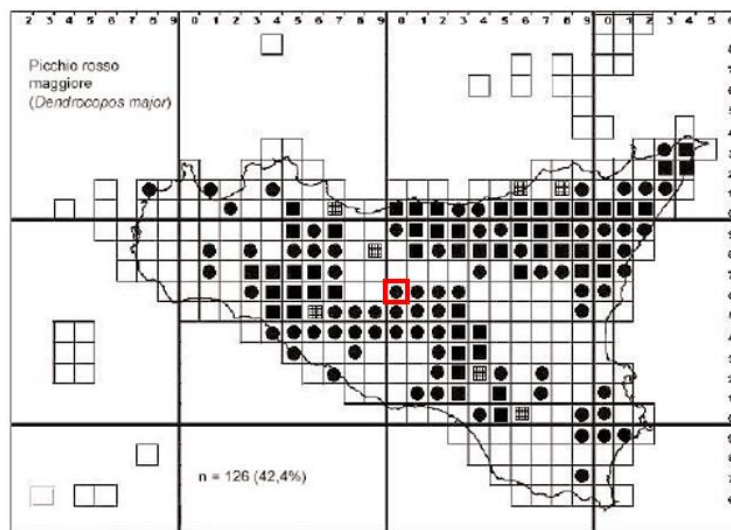
UPUPA *Upupa epops* (L.)

L'areale della specie in Italia risulta essere vasto (maggiore di 20000 km², Boitani et al. 2002). La popolazione italiana è stimata in 40000-100000 individui (Brichetti & Fracasso 2007) e per il periodo 2000-2010 è stato stimato un incremento moderato nel corso del progetto MITO2000 (LIPU & Rete Rurale Nazionale 2011, www.mito2000.it). Dunque la popolazione italiana non raggiunge le condizioni per essere classificata entro una delle categorie di minaccia (declino della popolazione del 30% in tre generazioni, ridotto numero di individui maturi e areale ristretto) e viene pertanto classificata a Minore Preoccupazione (LC). Presenza diffusa in tutta Italia, Sicilia, Sardegna. Popolazione stimata in 20.000-50.000 coppie. Trend stabile (Brichetti & Fracasso 2007). Nidifica in aree aperte collinari e pianeggianti, uliveti, vigneti e margine dei boschi (Boitani et al. 2002).



PICCHIO ROSSO MAGGIORE *Dendrocopos major* (L.)

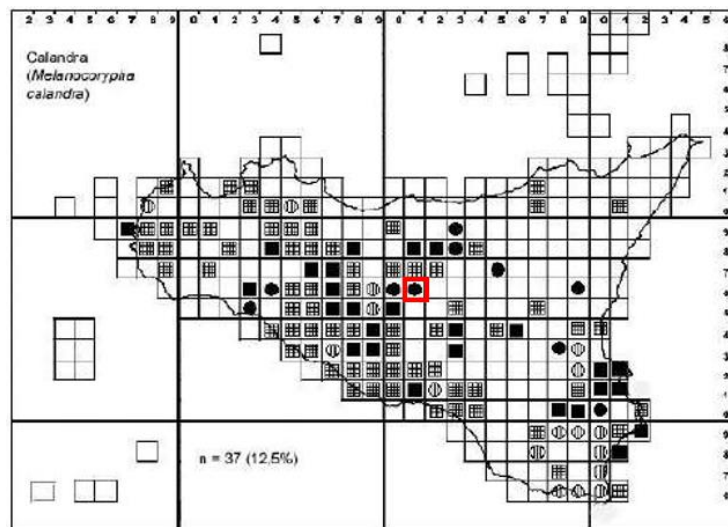
Il Picchio rosso maggiore è una specie in notevole espansione nei rimboschimenti, sia di conifere che di eucalipti; è stato osservato nutrirsi con regolarità della linfa degli eucalipti, che arriva a danneggiare a causa dei frequenti martellamenti con il becco. LA MANTIA et al. (2002) hanno riportato un incremento della presenza di questa specie in circa 20 nuovi quadranti.

CALANDRA *Melanocorypha calandra* (L.)

L'areale della specie in Italia risulta essere maggiore di 20000 km² (Boitani et al. 2002) ma in diminuzione, risulta infatti scomparsa nella fascia costiera del Friuli-Venezia Giulia e del Veneto, in Pianura Padana e Toscana (Baccetti & Meschini 1986). Anche in Sardegna la specie sembra aver subito un parziale declino e una contrazione dell'areale (Meschini & Frugis 1993, Grussu 1996, Nissardi e Zucca com. pers.). La popolazione italiana è stimata in più di 10000 individui maturi (BirdLife International 2004, Brichetti & Fracasso 2007) ma è in declino che si sospetta essere almeno del 30% negli ultimi 10 anni sulla base della contrazione di areale e habitat idoneo per la specie (Massa & La Mantia 2010). Per queste ragioni la specie in Italia viene classificata Vulnerabile (VU). A livello europeo la specie è in declino pertanto non è ipotizzabile immigrazione da fuori regione e la valutazione per la popolazione italiana rimane quindi invariata. Parzialmente sedentaria, ma in declino in Sardegna, Sicilia, Puglia e Basilicata, scarsa e localizzata nel Lazio e Calabria, rara in Abruzzo, Molise e Campania. Estinta in Toscana (dopo un declino iniziato negli anni '60), Umbria ed Emilia-Romagna. Stimata in 6.000-12.000 coppie con trend in decremento (BirdLife International 2004, Brichetti & Fracasso 2007). Sebbene in declino, solo le popolazioni della Sardegna e della

Impianto Agrivoltaico Integrato Ecocompatibile "BARRIERA NOCE" 50 MWp - Caltanissetta (CL) ALTA CAPITAL 15 srl

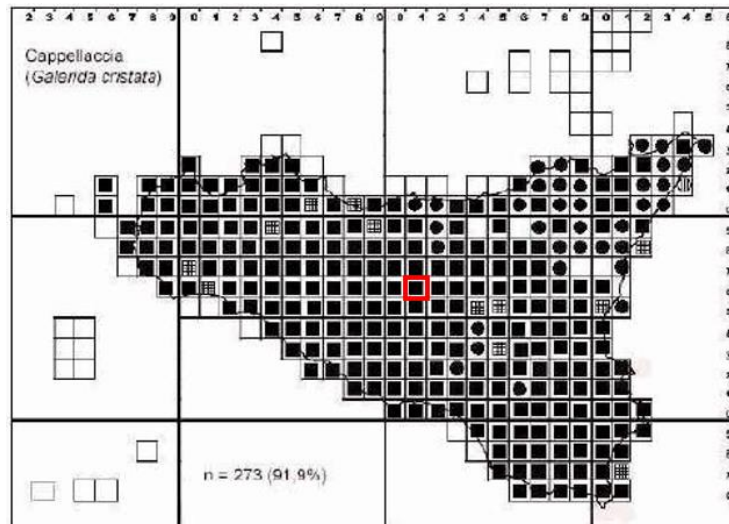
Puglia possono essere considerate ancora consistenti, le altre in pericolo di estinzione o estinte. In Sicilia su un'area-campione di 68 km², Salvo (1997) ha stimato una popolazione di 500 coppie nel 1965, ha mappato appena 75 coppie nel 1990 e 37 nel 1995, fatto che mostra un declino drammatico della specie, peraltro dimostrato dall'Atlante Siciliano (Ientile & Massa 2008) che per il periodo 1979-1992 riporta un totale di 101 quadranti di 10x10 km in cui la specie è presente, mentre nel periodo 1993-2006 solo 37 quadranti, con un decremento del 21,5% dei quadranti occupati (inteso come n° di quadranti perduti sul totale dei quadranti della Sicilia) ed un cambiamento di copertura dal 34% al 12,5% (inteso come copertura effettiva nei due periodi). Quindi, in questo ultimo senso la perdita è stata notevolmente più alta del 21,5% (Massa & La Mantia 2010). Anche in Sardegna la specie sembra aver subito un parziale declino e una contrazione dell'areale (S. Nissardi e C. Zucca ined.); risulta infatti assente da ampi settori del Campidano meridionale e della piana del Cixerri dove era stata segnalata nell'ambito del PAI (Meschini e Frugis 1993) e confermata nella metà degli anni '90 (Grussu 1996). Specie legata ad ambienti aperti e steppici come anche le colture cerealicole non irrigue (Boitani et al. 2002). Elencata in Allegato I della Direttiva Uccelli (79/409/CEE). Specie protetta ai sensi della L.157/92.



CAPPELLACCIA *Galerida cristata* (L.)

La Cappellaccia è sedentaria, ampiamente distribuita e frequente in tutta la Sicilia, ove preferisce le zone collinari e costiere; è assente al di sopra dei 1000 m di quota. È una delle specie di uccelli più frequenti e comuni della Sicilia, presente in tutti gli ambienti aperti, anche nell'immediata periferia di molti centri urbani; si rinviene abitualmente in coppie o in piccoli gruppi. L'areale della specie in Italia risulta essere vasto (maggiore di 20000 km², Boitani et al. 2002) e la popolazione è ancora abbondante (il numero di individui maturi maggiore di 100000). Nel periodo 2000-2010, il trend è

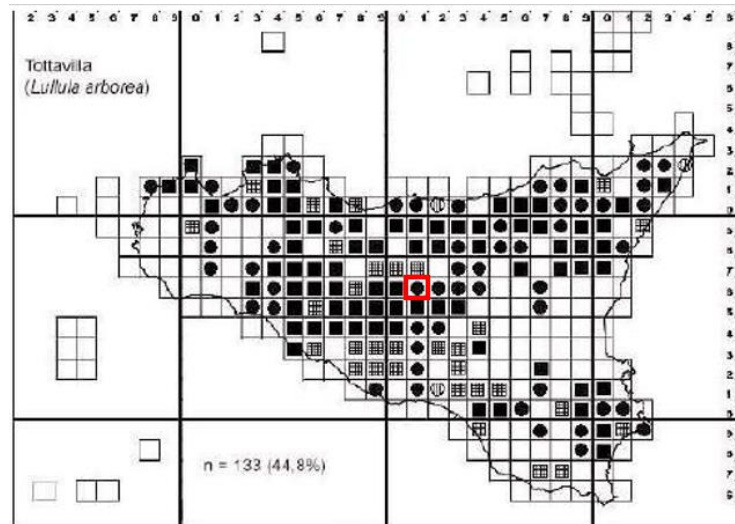
Impianto Agrivoltaico Integrato Ecocompatibile "BARRIERA NOCE" 50 MWp - Caltanissetta (CL) ALTA CAPITAL 15 srl risultato complessivamente stabile (LIPU & Rete Rurale Nazionale 2011, www.mito2000.it), sebbene ci siano indicazioni di un declino locale in alcune aree, come la Pianura Padana (Brichetti, com. pers.). Nel suo complesso la specie in Italia non sembra raggiungere le condizioni per essere classificata entro una delle categorie di minaccia (declino della popolazione del 30% in tre generazioni, ridotto numero di individui maturi, areale ristretto) e viene pertanto classificata a Minore Preoccupazione (LC). In Italia nidifica nelle aree pianeggianti e di media collina di buona parte della Penisola e Sicilia. Assente in Sardegna (Boitani et al. 2002). La popolazione italiana è stimata in 200.000- 400.000 coppie con trend considerato stabile o in locale diminuzione come in Pianura Padana (Brichetti P. com. pers.). Queste stime tuttavia sono incerte e non sono disponibili dati quantitativi per l'intero areale italiano (BirdLife International 2004). La specie è legata alle basse quote (fino ai 1100 m s.l.m.) e agli ambienti xerotermici occupati da coltivazioni e pascoli aridi (Boitani et al. 2002).



TOTTAVILLA Lullula arborea (L.)

L'areale della popolazione italiana risulta essere vasto (maggiore di 20000 km², Boitani et al. 2002), la specie in Italia è ancora abbondante (il numero di individui maturi è maggiore di 10000, Brichetti & Fracasso 2007) ed è risultata in incremento nel periodo 2000-2010 (LIPU & Rete Rurale Nazionale 2011, www.mito2000.it). La popolazione italiana non raggiunge quindi le condizioni per essere classificata entro una delle categorie di minaccia (declino della popolazione del 30% in tre generazioni, ridotto numero di individui maturi, areale ristretto) e viene pertanto classificata a Minore Preoccupazione (LC). Presente in Italia lungo tutta la dorsale appenninica, Sicilia e Sardegna. Areale frammentato sulle Alpi (Boitani et al. 2002). Popolazione italiana stimata in 20.000-40.000 coppie,

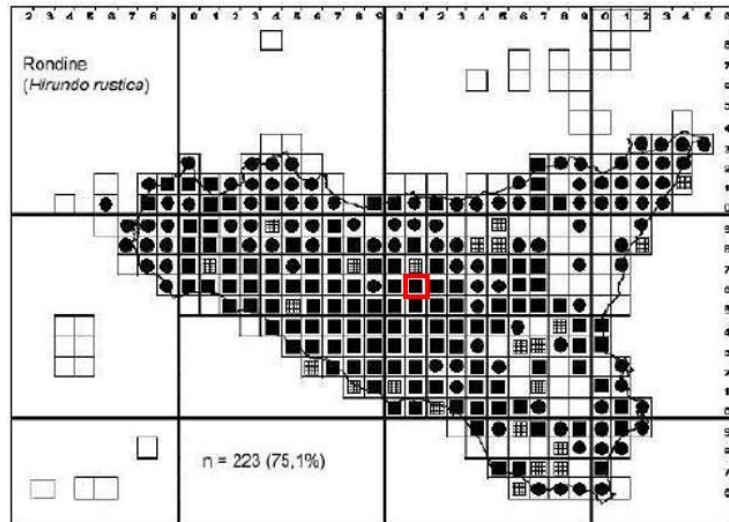
Impianto Agrivoltaico Integrato Ecocompatibile "BARRIERA NOCE" 50 MWp - Caltanissetta (CL) ALTA CAPITAL 15 srl
 trend in diminuzione (Brichetti & Fracasso 2007) con contrazione di areale ed estinzione locale nelle regioni settentrionali a nord del Po, accompagnati da stabilità o fluttuazione locale (Gustin et al. 2009). Frequenti pascoli inframezzati in vario grado da vegetazione arborea e arbustiva, brughiere localizzate ai margini delle formazioni boschive (Boitani et al. 2002). Elencata in Allegato I della Direttiva Uccelli (79/409/CEE).



RONDINE Hirundo rustica (L.)

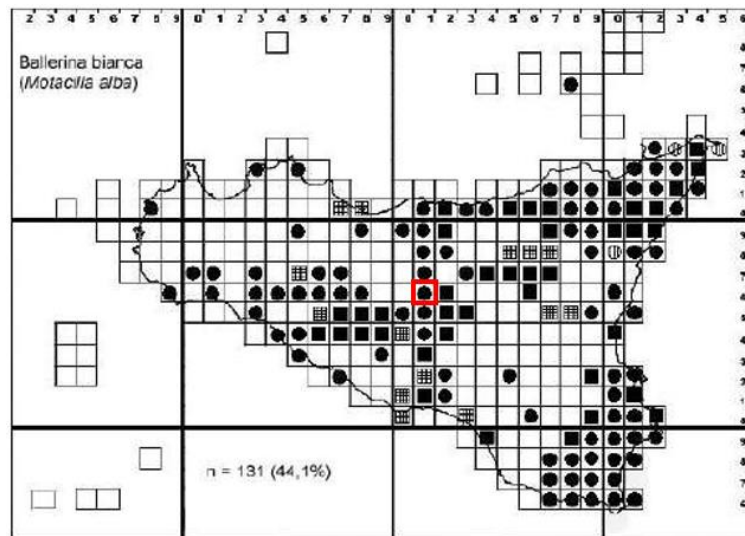
L'areale della popolazione italiana risulta essere vasto (maggiore di 20000 km², Boitani et al. 2002). Il numero di individui maturi è stimato in 1-2 milioni e la popolazione risulta nel suo complesso in declino del 25% nell'arco temporale 2000-2010 (LIPU & Rete Rurale Nazionale 2011, www.mito2000.it). Essendo il valore di trend negativo vicino al 30% in 10 anni, soglia necessaria per classificare una specie Vulnerabile secondo il criterio A, la popolazione italiana viene classificata Quasi Minacciata (NT) in quanto vi è una concreta possibilità che questa possa rientrare in una categoria di minaccia nel prossimo futuro. Specie migratrice nidificante estiva in tutta la penisola, Sicilia e Sardegna. Popolazione italiana stimata in 500.000-1.000.000 coppie ed è considerata stabile (BirdLife International 2004, Brichetti & Fracasso 2007). Nidifica in ambienti rurali ma anche in centri urbani.

Impianto Agrivoltaico Integrato Ecocompatibile "BARRIERA NOCE" 50 MWp - Caltanissetta (CL) ALTA CAPITAL 15 srl



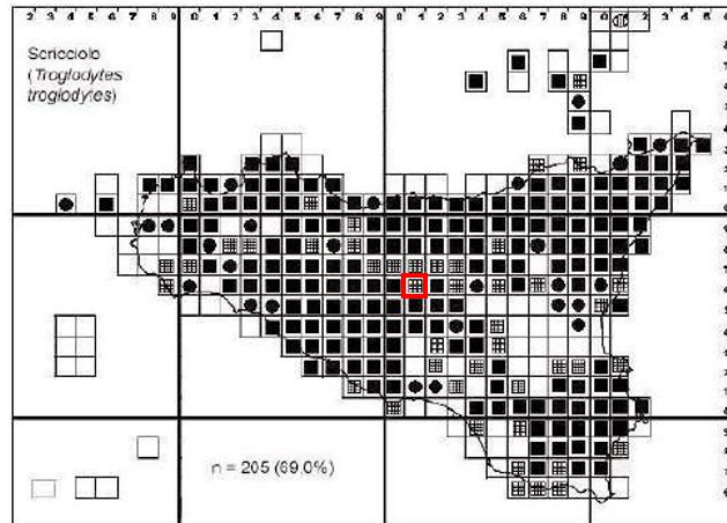
BALLERINA BIANCA *Motacilla alba* (L.)

Nell'ultimo periodo di indagine è stato registrato un incremento della popolazione siciliana della Ballerina bianca. Un sostanziale incremento delle presenze ha interessato l'area orientale dell'isola; alcune coppie sono state rinvenute in ambiente urbano, in nidificazione su balconi di edifici posti in pieno centro abitato. Durante l'inverno la popolazione ne è notevolmente incrementata da individui svernanti di altra origine geografica. L'areale della popolazione italiana risulta essere vasto (maggiore di 20000 km², Boitani et al. 2002), il numero di individui maturi stimato in 300000-600000 (Brichetti & Fracasso 2007). La popolazione italiana è risultata stabile nel periodo 2000-2010 (LIPU & Rete Rurale Nazionale 2011, www.mito2000.it) e in locale diminuzione in alcune aree come Veneto e Emilia Romagna (Brichetti & Fracasso 2007). La popolazione italiana non raggiunge al momento le condizioni per essere classificata entro una delle categorie di minaccia (declino della popolazione del 30% in tre generazioni, ridotto numero di individui maturi e areale ristretto) e viene pertanto classificata a Minore Preoccupazione (LC). Specie parzialmente sedentaria, migratrice e nidificante in tutta la penisola e Sicilia. Popolazione italiana stimata in 150.000-300.000 coppie ed è considerata stabile o in locale declino in alcune aree come in Veneto e in Emilia Romagna (BirdLife International 2004, Brichetti & Fracasso 2007). Nidifica in un'ampia varietà di ambienti naturali o di origine antropica.



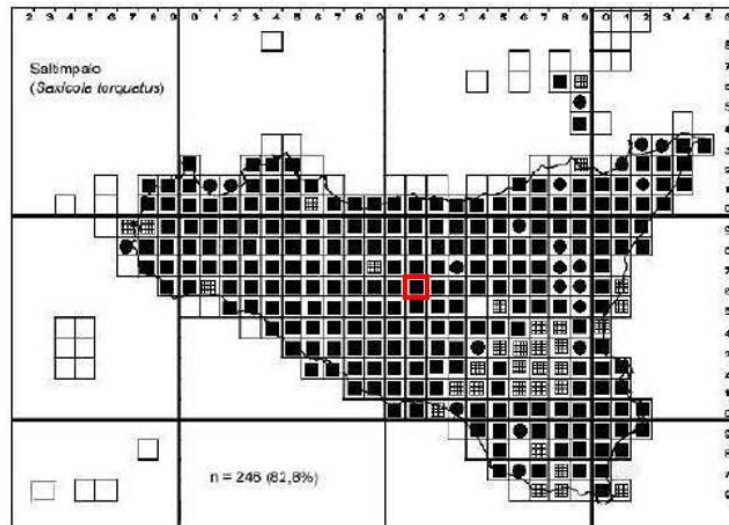
SCRICCIOLO *Troglodytes troglodytes*

L'areale della popolazione italiana risulta essere vasto (maggiore di 20000 km², Boitani et al. 2002), il numero di individui maturi stimato in 2-5 milioni. La popolazione italiana è risultata nel suo complesso in incremento nel periodo 2000-2010 (LIPU & Rete Rurale Nazionale 2011, www.mito2000.it). Pertanto, la popolazione italiana non raggiunge le condizioni per essere classificata entro una delle categorie di minaccia (declino della popolazione del 30% in tre generazioni, ridotto numero di individui maturi e areale ristretto) e viene quindi classificata a Minore Preoccupazione (LC). Parzialmente migratrice e nidificante in tutta la penisola, Sicilia Sardegna e isole minori. Popolazione italiana stimata in 1-2.5 milioni di coppie ed è considerata stabile (BirdLife International 2004, Brichetti & Fracasso 2007). Nidifica in zone fresche e ombrose collinari e montane, preferibilmente nelle vicinanze di corpi d'acqua (Brichetti & Fracasso 2007).



SALTIMPALO *Saxicola torquatus* (L.)

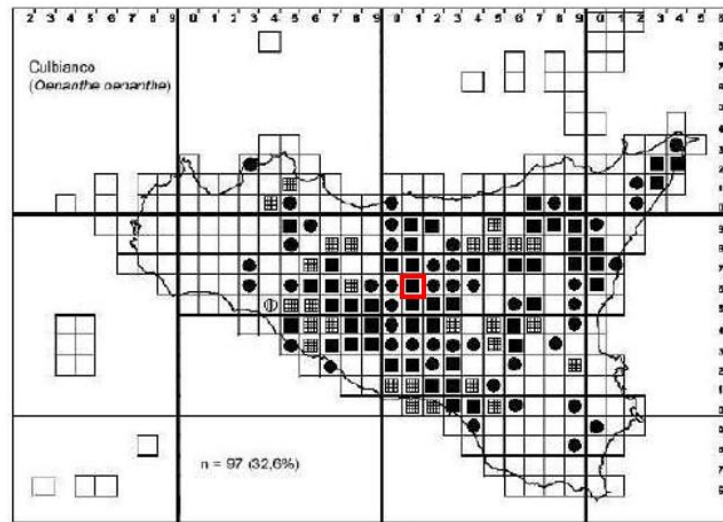
L'areale della popolazione italiana risulta essere vasto (maggiore di 20000 km², Boitani et al. 2002), il numero di individui maturi stimato in 600000-1200000 (BirdLife International 2004, Brichetti & Fracasso 2008). Sulla base delle circa 2000 coppie contattate in media annualmente nel corso del progetto MITO2000, la specie risulta in decremento del 45% nell'arco temporale 2000-2010 (LIPU & Rete Rurale Nazionale 2011, www.mito2000.it). Pertanto la popolazione rientra abbondantemente nelle condizioni per essere classificata Vulnerabile (VU) secondo il criterio A. Le ragioni che portano a tale declino non sono pienamente chiare, trattandosi di una specie fortemente legata agli ambienti agricoli, è probabile che queste possano dipendere in parte dalla trasformazione di tali ambienti e dai trattamenti per mezzo di biocidi. In Europa la specie presenta uno stato sicuro, in aumento in molti Paesi del centro e nord e in diminuzione in alcuni dell'Europa meridionale. Non essendo note indicazioni di immigrazione da fuori regione la valutazione rimane invariata. Specie parzialmente sedentaria, migratrice e nidificante in tutta la penisola, Sicilia e Sardegna. Popolazione italiana stimata in 300.000-600.000 coppie ed è considerata stabile (Brichetti & Fracasso 2008). Nidifica in ambienti aperti naturali o coltivati a prati o cereali.



CULBIANCO *Oenanthe oenanthe* (L.)

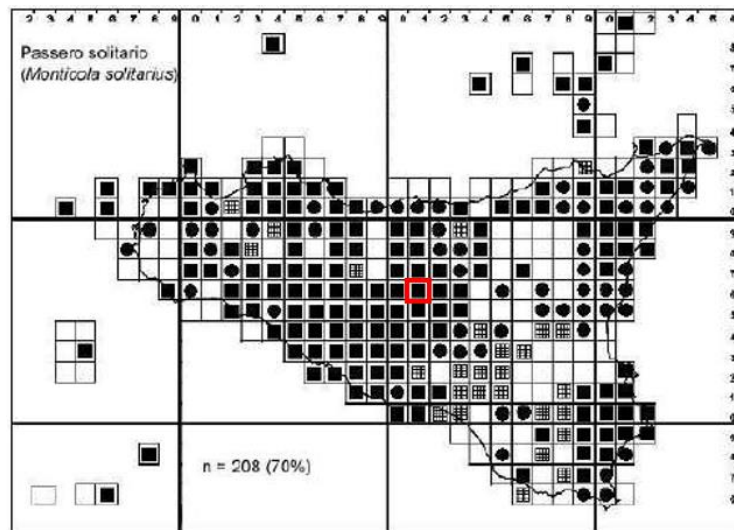
Comune ed in incremento, il Culbianco si riproduce in ambienti sassosi o rocciosi (le sciare dell'Etna), terreni arati e prati (Nisseno e Agrigentino). Nel corso di queste indagini si è assistito ad un allargamento dell'areale, con un abbassamento dalla quota minima di 200 metri (1979-1983) a poche decine di metri sopra il livello del mare (piana di Gela, 2005-2006). Nell'Italia peninsulare è principalmente distribuito oltre i 1000 metri, meno frequente tra i 1000 e i 500, raro sotto i 500 metri di quota (MESCHINI & FRUGIS, 1993). Migratore transahariano, giunge in marzo-aprile e riparte in settembre-ottobre. L'areale della specie in Italia risulta essere vasto (maggiore di 20000 km², Boitani et al. 2002) e la popolazione italiana è stimata in 200000-400000 individui maturi (BirdLife International 2004, Bricchetti & Fracasso 2008). Dal progetto MITO2000 l'andamento della popolazione risulta incerto nel periodo 2000-2010 (LIPU & Rete Rurale Nazionale 2011, www.mito2000.it), mentre sulla base di osservazioni dirette, ci sono diverse evidenze di un declino della popolazione italiana (0-19%, BirdLife International 2004), in particolare nelle Alpi centrali dove ha raggiunto anche il 30% in 10 anni (Bricchetti com. pers.) e nell'Appennino settentrionale (Ceccarelli & Gellini 2011). È una specie che frequenta ambienti particolarmente influenzati dai cambiamenti climatici ma le minacce specifiche non sono note. L'intera popolazione europea è in decremento e in particolare lo sono quelle più consistenti (BirdLife International 2004). Considerando la situazione europea e il fatto che la popolazione italiana nel suo complesso può aver registrato valori prossimi o superiori alla soglia di diminuzione del 30% in 10 anni, esiste la possibilità che nel prossimo futuro questa possa rientrare in una categoria di minaccia e viene pertanto classificata come Quasi Minacciata (NT). Specie migratrice nidificante estiva in tutta la penisola, Sicilia e Sardegna. Popolazione italiana stimata in 100.000-200.000 coppie ed è considerata in declino (BirdLife

Impianto Agrivoltaico Integrato Ecocompatibile "BARRIERA NOCE" 50 MWp - Caltanissetta (CL) ALTA CAPITAL 15 srl International 2004, Brichetti & Fracasso 2008) che nelle Alpi centrali raggiunge anche il 30% in 10 anni (Brichetti P. com. pers.). Nidifica in ambienti aperti erbosi e pietrosi montani.



PASSERO SOLITARIO *Monticola solitarius* (L.)

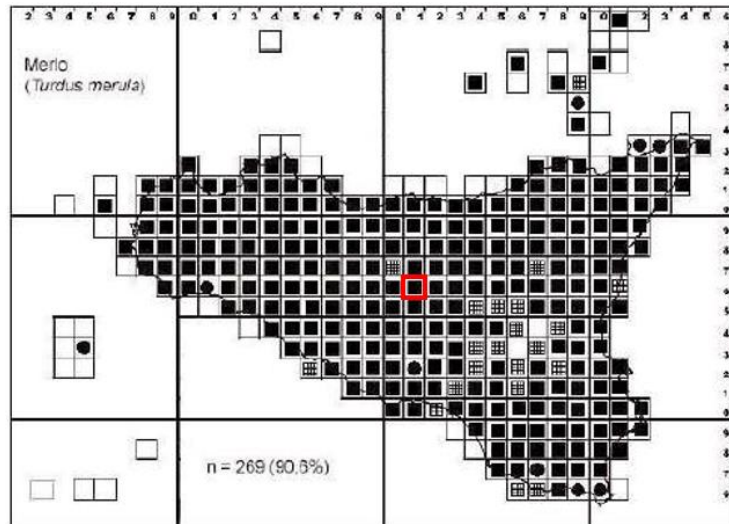
Il Passero solitario è un uccello sedentario, in lieve aumento, abbastanza comune e diffuso in tutte le zone rocciose della Sicilia fino ad una quota di circa 1500 m, presente in tutte le isolette circumsiciliane. Nidifica anche in ambienti prettamente urbani (Catania) e talvolta in zone con colture cerealicole. La nidificazione nelle isole di Linosa e Lampedusa sembra irregolare. L'areale della popolazione italiana risulta essere vasto (maggiore di 20000 km², Boitani et al. 2002). Il numero di individui maturi è stimato in 20000-40000 e risulta stabile (BirdLife International 2004, Brichetti & Fracasso 2008). Nonostante questa stima non si basi su dati quantitativi, la specie in Italia non sembra raggiungere le condizioni per essere classificata entro una delle categorie di minaccia (declino della popolazione del 30% in tre generazioni, ridotto numero di individui maturi e areale ristretto) e viene pertanto classificata a Minore Preoccupazione (LC). Specie parzialmente sedentaria, migratrice e nidificante in tutta la penisola, Sicilia e Sardegna. Popolazione italiana stimata in 10.000-20.000 coppie ed è considerata stabile o in lieve declino (BirdLife International 2004, Brichetti & Fracasso 2008). Nidifica in ambienti rupestri mediterranei costieri o interni.



MERLO Turdus merula (L.)

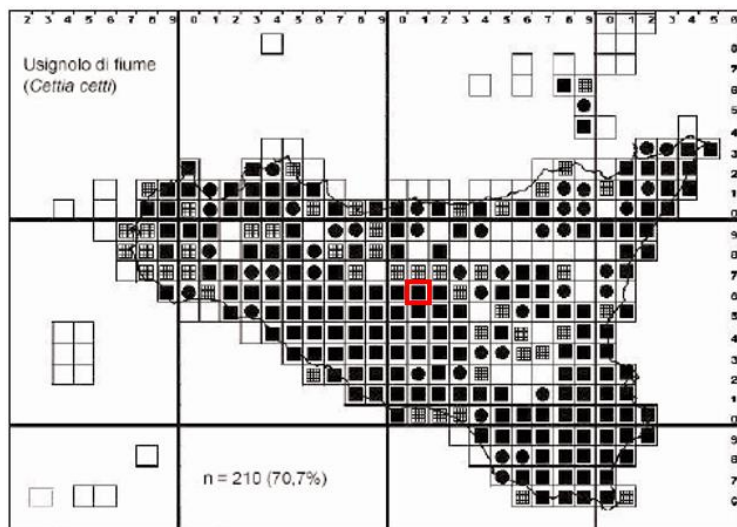
Il merlo è sedentario, comunissimo ed abbondante in tutta la Sicilia dal livello del mare fino alle quote più elevate (Etna); si riproduce in abienti arbustivi e boschivi, frutteti ed ambienti urbani. Durante l'autunno altre popolazioni giungono dall'Europa centrale, che svenano nell'isola e ripartono all'inizio della primavera. Questi movimenti migratori sono maggiormente avvertiti nelle piccole isole. Ha colonizzato in tempi recenti le isole Eolie, Favignana (Egadi) e Pantelleria. La diminuzione del numero dei quadranti occupati non corrisponde al reale status della specie, che invece è in lieve aumento. L'areale della popolazione italiana risulta essere vasto (maggiore di 20000 km², Boitani et al. 2002), il numero di individui maturi è stimato in 4-10 milioni (BirdLife International 2004, Brichetti & Fracasso 2008) e risulta in generale aumento nell'arco temporale 2000-2010 (LIPU & Rete Rurale Nazionale 2011, www.mito2000.it). Dunque la popolazione italiana non raggiunge le condizioni per essere classificata entro una delle categorie di minaccia (declino della popolazione del 30% in tre generazioni, ridotto numero di individui maturi e areale ristretto) e viene pertanto classificata a Minore Preoccupazione (LC). Specie parzialmente sedentaria, migratrice e nidificante in tutta la penisola, Sicilia e Sardegna. Popolazione italiana stimata in 2-5 milioni coppie ed è considerata stabile o in aumento (BirdLife International 2004, Brichetti & Fracasso 2008).

Impianto Agrivoltaico Integrato Ecocompatibile "BARRIERA NOCE" 50 MWp - Caltanissetta (CL) ALTA CAPITAL 15 srl



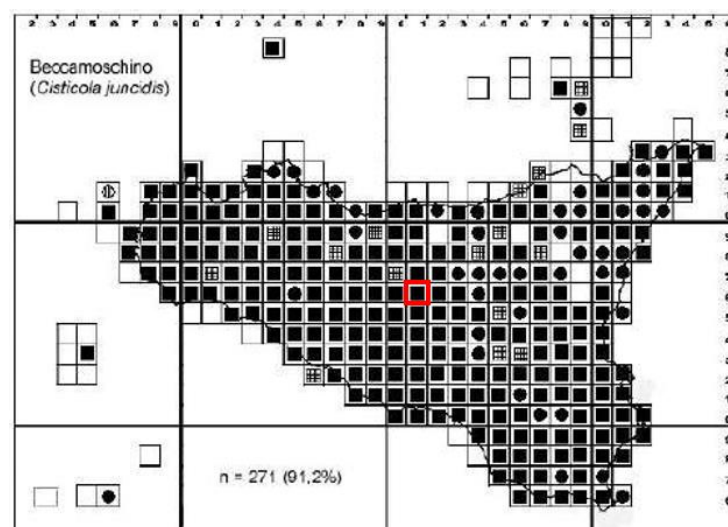
USIGNOLO DI FIUME *Cettia cetti* (Temminck)

Comune, localmente abbondante negli ambienti umidi, l'Usignolo di fiume si rinviene al di fuori delle fasce di vegetazione ripariale, in ambienti arbustivi caratterizzati da un buon grado di umidità. E' assente sopra i 900 m. è tra le specie più frequenti e diffuse della Sicilia.



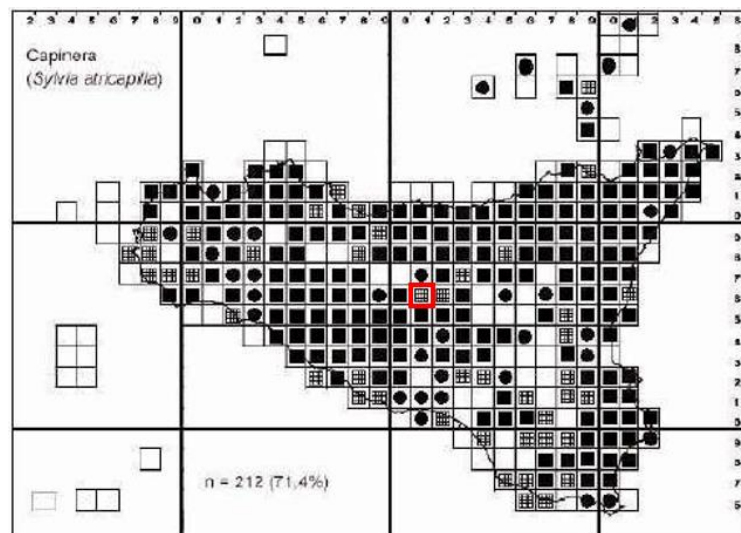
BECCAMOSCHINO *Cisticola juncidis* (Rafinesque)

Il Beccamoschino ha popolazioni molto fluttuanti, in relazione alle variazioni annuali del clima; dopo gli inverni in genere le sue popolazioni decrescono ed impiegano alcuni anni per ritornare alle densità precedenti. Abbastanza frequente in tutta la Sicilia, ove è sedentario al di sotto dei 1000 m di quota, può effettuare piccole migrazioni o spostamenti erratici, anche verticali. Stazionario in molte isole circumsiciliane; nell'ultimo ventennio ha colonizzato l'isola di Ustica, ove è successivamente andato diminuendo fino a scomparire del tutto nel 2006, probabilmente non in modo definitivo. Nel Canale di Sicilia (Pantelleria e Lampedusa) è presente la sottospecie nordafricana. L'areale della popolazione italiana risulta essere vasto (maggiore di 20000 km², Boitani et al. 2002). Il numero di individui maturi è stimato in 200000-600000 (BirdLife International 2004, Brichetti & Fracasso 2008) ed è risultato in incremento nel periodo 2000-2010 (LIPU & Rete Rurale Nazionale 2011, www.mito2000.it). La specie non raggiunge pertanto le condizioni per essere classificata entro una delle categorie di minaccia (declino della popolazione del 30% in tre generazioni, ridotto numero di individui maturi, areale ristretto) e viene pertanto classificata a Minore Preoccupazione (LC). Specie parzialmente sedentaria e nidificante in tutta la penisola, Sicilia e Sardegna. Popolazione italiana stimata in 100.000-300.000 coppie ed è considerata stabile (BirdLife International 2004, Brichetti & Fracasso 2008) o fluttuante nelle regioni settentrionali (Brichetti P. com. pers.). Nidifica in ambienti aperti all'interno o ai margini di aree umide (Brichetti & Fracasso 2008).



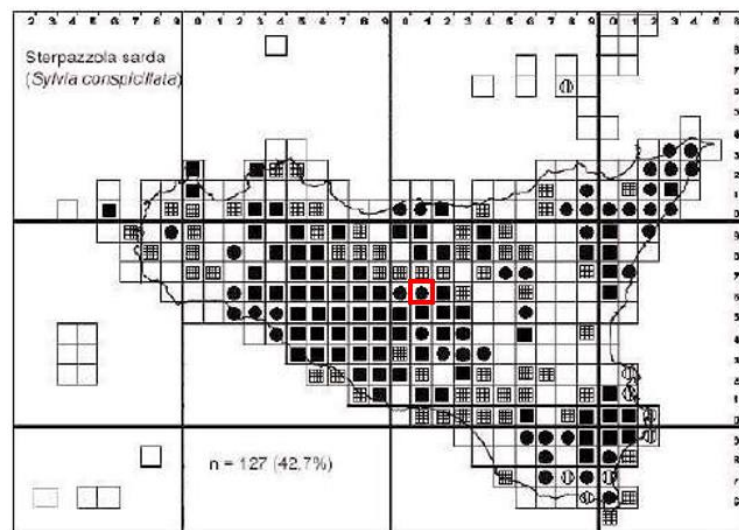
CAPINERA *Sylvia atricapilla* (L.)

La Capinera è sedentaria, abbastanza frequente in tutta la Sicilia, dal livello del mare fino alle più alte quote montane, ove cresce la vegetazione arborea. Si trova sia in ambienti boschivi naturali che nei rimboschimenti, nei frutteti, nei giardini e nei parchi urbani. Durante l'inverno è ancora più numerosa, in quanto agli individui sedentari si aggiunge una popolazione di probabile origine centro-europea svernante i cui individui sono riconoscibili per la maggiore taglia ed una differente formula alare. L'areale della popolazione italiana risulta essere vasto (maggiore di 20000 km², Boitani et al. 2002). Il numero di individui maturi è stimato in 4-10 milioni (BirdLife International 2004, Bricchetti & Fracasso 2010) ed è risultato in lieve incremento nel periodo 2000-2010 (LIPU & Rete Rurale Nazionale 2011, www.mito2000.it). La specie in Italia non sembra dunque raggiungere le condizioni per essere classificata entro una delle categorie di minaccia (declino della popolazione del 30% in tre generazioni, ridotto numero di individui maturi, areale ristretto) e viene pertanto classificata a Minore Preoccupazione (LC). Presenza in Italia: Nord, Sud, Sicilia, Sardegna. Popolazione italiana stimata in 2-5 milioni di coppie ed è considerata stabile (BirdLife International 2004). Nidifica preferibilmente in ambienti boschivi o alberati.



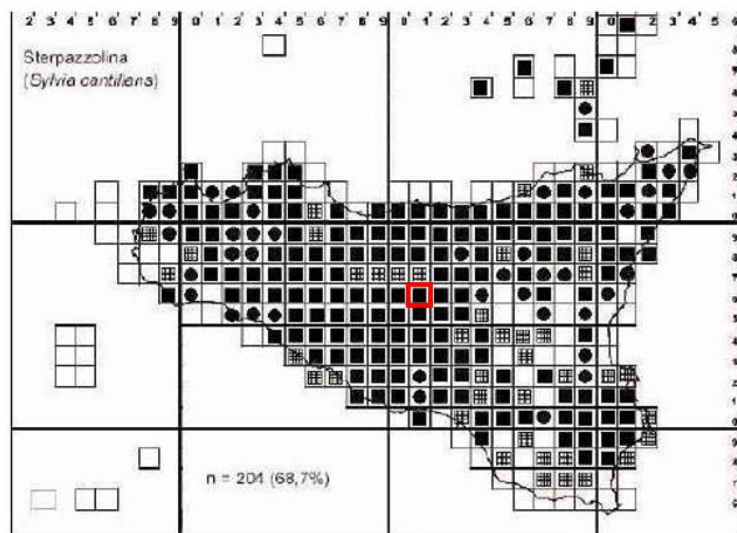
STERPAZZOLINA SARDA *Sylvia conspicillata* (Pallas)

L'areale della popolazione italiana risulta essere vasto (maggiore di 20000 km², Boitani et al. 2002). Il numero di individui maturi è stimato in 20000-40000 (BirdLife International 2004, Brichetti & Fracasso 2010) e dai rilevamenti effettuati durante il progetto MITO2000, la specie in Italia risulta essere in decremento: -42% nel periodo 2000-2010 (LIPU & Rete Rurale Nazionale 2011, www.mito2000.it). Le cause di minaccia per questa specie si riferiscono principalmente alla sottrazione di habitat idoneo alla nidificazione a causa dell'urbanizzazione. Tuttavia, il campione annualmente contattato nel corso del progetto MITO2000 non è stato elevato (circa 64 coppie l'anno) inoltre, in Italia meridionale la popolazione è stabile (Brichetti & Fracasso 2010). Per questi motivi la popolazione in Italia non rientra nei criteri per essere classificata entro una categoria di minaccia (declino della popolazione del 30% in tre generazioni, ridotto numero di individui maturi, areale ristretto), essa viene pertanto classificata a Minore Preoccupazione (LC). Nidifica in Sicilia, Sardegna e in Italia centro-meridionale. Popolazione italiana stimata in 10.000-20.000 coppie, trend sconosciuto (BirdLife International 2004). Nidifica in zone costiere con vegetazione alofila (dune e zone retrodunali) e in ambienti di macchia mediterranea.

STERPAZZOLINA *Sylvia cantillans* (Pallas)

La Sterpazzolina è piuttosto localizzata in Sicilia, ove nidifica in zone montane, prediligendo vallette umide con vegetazione arbustiva; è una specie transahariana, che migra in Europa in primavera e ritorna in Africa in settembre. Durante la migrazione primaverile è uno dei Passeriformi più frequenti nelle piccole isole. La distribuzione, nel corso delle indagini, è risultata quasi invariata, un leggero incremento si è registrato nel settore nord-orientale dell'isola. L'areale della popolazione italiana

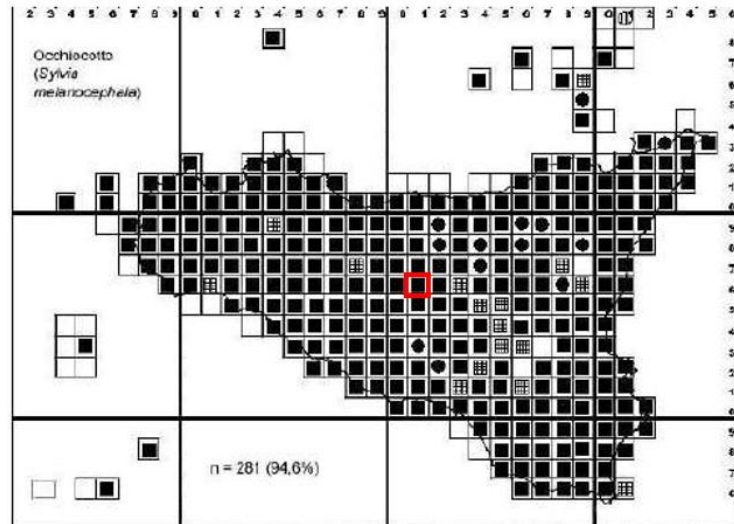
Impianto Agrivoltaico Integrato Ecocompatibile "BARRIERA NOCE" 50 MWp - Caltanissetta (CL) ALTA CAPITAL 15 srl risulta essere vasto (maggiore di 20000 km², Boitani et al. 2002). Il numero di individui maturi è stimato in 20000-80000 e risulta stabile (BirdLife International 2004, Bricchetti & Fracasso 2010) sebbene dai rilevamenti effettuati durante il progetto MITO2000 la specie risulta essere in decremento: -28% nel periodo 2000-2010 (n=57) (LIPU & Rete Rurale Nazionale 2011, www.mito2000.it). Nonostante questa stima non si basi su dati quantitativi, la specie non sembra raggiungere le condizioni per essere classificata entro una delle categorie di minaccia (declino della popolazione del 30% in tre generazioni, ridotto numero di individui maturi, areale ristretto) e viene pertanto classificata a Minore Preoccupazione (LC). Nidifica in tutta la Penisola, ma sull'arco Alpino solo in pochi siti e Sicilia. Popolazione italiana stimata in 10.000-40.000 coppie ed è considerata stabile (BirdLife International 2004). Nidifica in ambienti di macchia mediterranea o ambienti occupati da vegetazione erbacea e arbustiva con alberi sparsi.



OCCHIOCOTTO *Sylvia melanocephala*

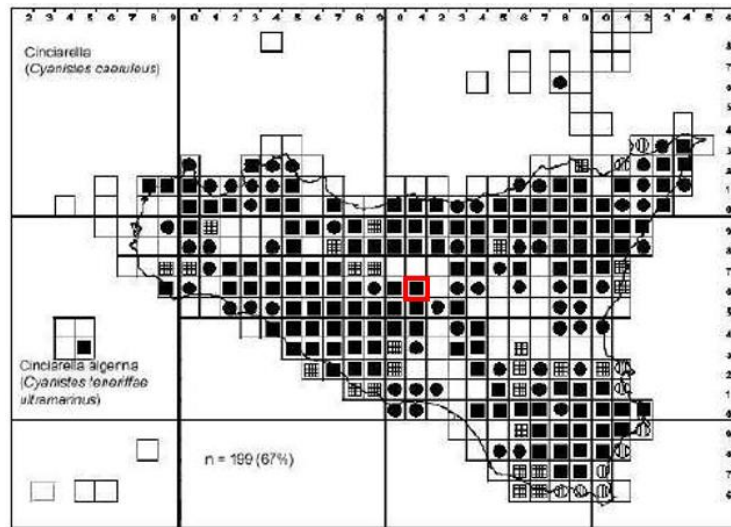
L'Occhiocotto è diffuso in Sicilia dal livello del mare fino a quote modeste (circa 1200-1300 m); vive in ambienti arbustivi, ma anche in frutteti, giardini e parchi urbani. È presente in quasi tutte le isole circumsiciliane, ove è stato anche verificato il transito di qualche individuo migratore; è quindi possibile che in inverno la popolazione locale si mescola con altri individui svernanti. È una delle specie d'uccelli più comuni e diffuse nell'isola. L'areale della popolazione italiana risulta essere vasto (maggiore di 20000 km², Boitani et al. 2002). Il numero di individui maturi è stimato in 1-2 milioni (BirdLife International 2004, Bricchetti & Fracasso 2010) ed è risultato stabile nel periodo 2000-2010 (LIPU & Rete Rurale Nazionale 2011, www.mito2000.it). La specie in Italia non sembra dunque raggiungere le condizioni per essere classificata entro una delle categorie di minaccia (declino

Impianto Agrivoltaico Integrato Ecocompatibile "BARRIERA NOCE" 50 MWp - Caltanissetta (CL) ALTA CAPITAL 15 srl della popolazione del 30% in tre generazioni, ridotto numero di individui maturi, areale ristretto) e viene pertanto classificata a Minore Preoccupazione (LC). Presente in Italia centro-meridionale e isole, più localizzata a Nord. Popolazione italiana stimata in 500.000-1.000.000 di coppie ed è considerata stabile (BirdLife International 2004). Ambienti di boscalia e macchia mediterranea o aree agricole eterogenee.



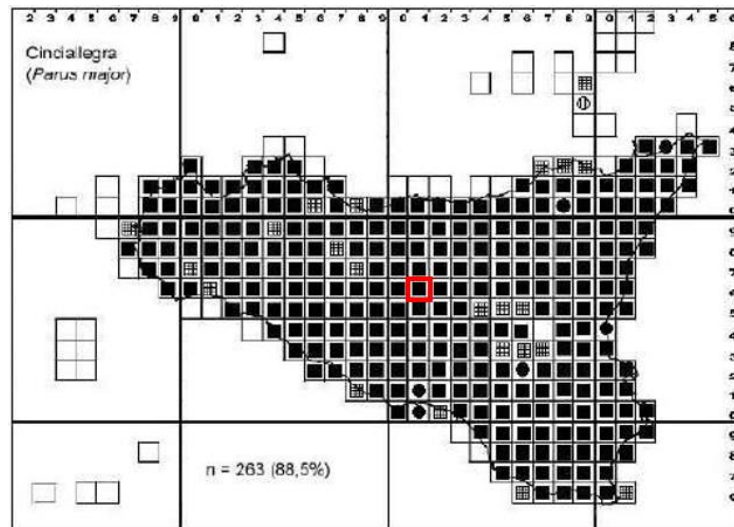
CINCIALLEGRA *Cyanistes caeruleus* (L.)

L'areale della popolazione italiana risulta essere vasto (maggiore di 20000 km², Boitani et al. 2002). Il numero di individui maturi è stimato in 1-2 milioni (BirdLife International 2004, Bricchetti & Fracasso 2011) e la popolazione è risultata in incremento nel periodo 2000-2010 (LIPU & Rete Rurale Nazionale 2011, www.mito2000.it). La specie dunque non sembra raggiungere le condizioni per essere classificata entro una delle categorie di minaccia (declino della popolazione del 30% in tre generazioni, ridotto numero di individui maturi, areale ristretto) e viene pertanto classificata a Minore Preoccupazione (LC). Presente in tutta la penisola, Sicilia e Sardegna. Popolazione italiana stimata in 500.000-1.000.000 di coppie ed è considerata stabile (BirdLife International 2004). Specie ad ampia valenza ecologica, frequenta un'ampia varietà di ambienti dalle aree agro-forestali alle aree verdi urbane.



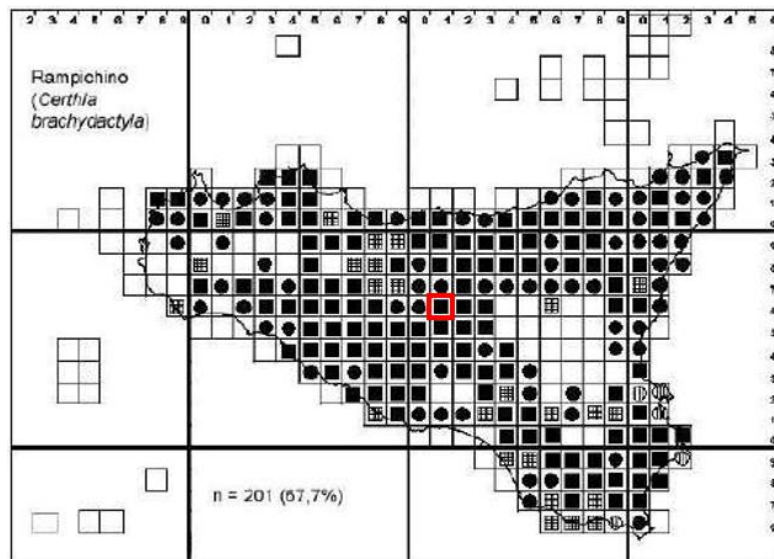
CINCIALLEGRA *Parus major* (L.)

La Cinciallegra è sedentaria, molto comune e diffusa in tutta la Sicilia, dal livello del mare fino alle quote più elevate dell'Etna, in ambienti boschivi naturali ed artificiali, in frutteti, giardini e parchi urbani. È una delle specie più comuni dell'avifauna siciliana, nonostante la sua apparente variazione negativa. Quanto osservato a proposito della Cinciarella in boschi naturali e rimboschimenti, relativamente alla data di deposizione, al numero di uova deposte e al successo riproduttivo, è stato osservato anche per questa specie. L'areale della popolazione italiana risulta essere vasto (maggiore di 20000km², Boitani et al. 2002). Il numero di individui maturi è stimato in 1-2 milioni (BirdLife International 2004) ed è risultato in incremento nel periodo 2000-2010 (LIPU & Rete Rurale Nazionale 2011, www.mito2000.it). La specie dunque non sembra raggiungere le condizioni per essere classificata entro una delle categorie di minaccia (declino della popolazione del 30% in 3 generazioni, ridotto numero di individui maturi, areale ristretto) e viene pertanto classificata A Minor Preoccupazione (LC). Presente in tutta la penisola, Sicilia e Sardegna. Popolazione italiana stimata in 1-2 milioni di coppie ed è considerata stabile (BirdLife International 2004). Specie ad ampia valenza ecologica, frequenta un'ampia varietà di ambienti dalle aree agro-forestali alle aree verdi urbane.



RAMPICHINO *Certhia brachydactyla* (C.L.Brehm)

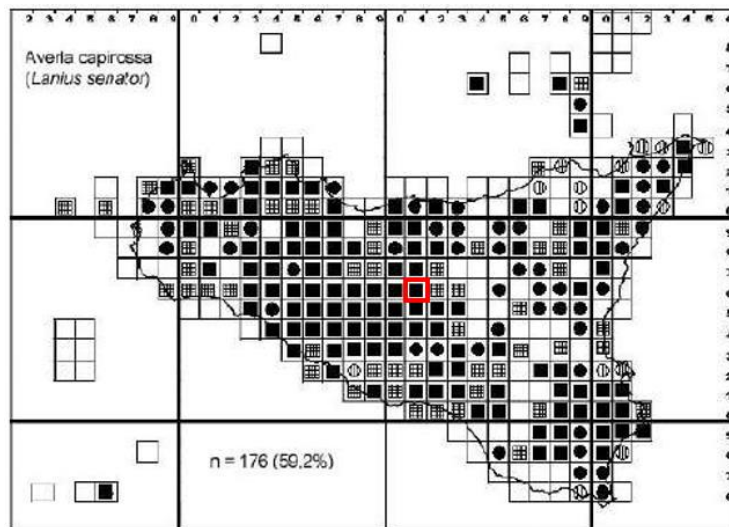
Specie sedentaria molto comune in tutti gli ambienti boschivi e molti arboreti della Sicilia, dal livello del mare alle quote più elevate (Etna); è anche abbastanza frequente nei parchi e nei giardini urbani e probabilmente è in espansione, come peraltro indicherebbe anche la consistente variazione positiva osservata durante questa indagine. L'areale della popolazione italiana risulta essere vasto (maggiore di 20000 km², Boitani et al. 2002). Il numero di individui maturi è stimato in 200000-1000000 (BirdLife International 2004, Brichetti & Fracasso 2011) ed è risultato in incremento nel periodo 2000-2010 (LIPU & Rete Rurale Nazionale 2011, www.mito2000.it). Nonostante questa stima non si basi su dati quantitativi, la specie non sembra raggiungere le condizioni per essere classificata entro una delle categorie di minaccia (declino della popolazione del 30% in tre generazioni, ridotto numero di individui maturi e areale ristretto) e viene pertanto classificata a Minore Preoccupazione (LC). Nidifica in tutta la penisola e Sicilia. Popolazione italiana stimata in 100.000-500.000 coppie ed è considerata stabile (BirdLife International 2004). Boschi e aree agricole inframezzate da vegetazione naturale rappresentano l'habitat naturale.



AVERLA CAPIROSSA *Lanius senator* (L.)

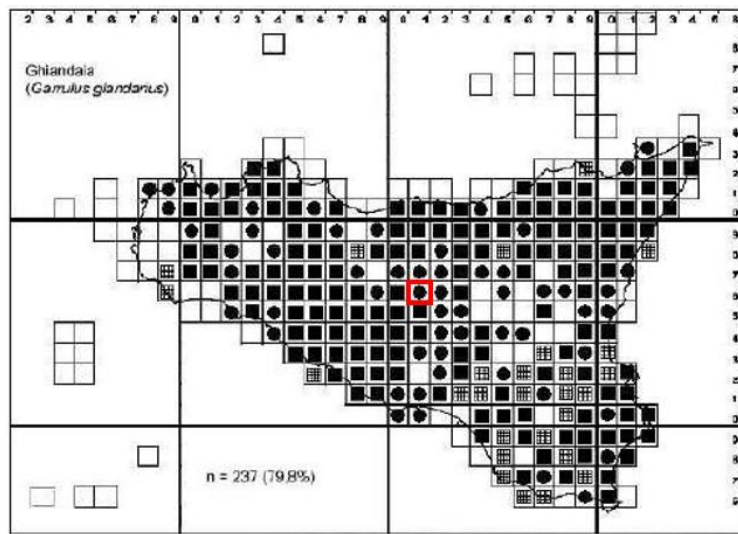
L'Averla capirossa, migratrice transahariana, è ancora oggi la più frequente delle averle presenti in Sicilia, ma è molto diminuita negli ultimi decenni, come nel resto d'Europa; una probabile causa è la graduale scomparsa di ambienti con colture estensive, ma essa non spiega sufficientemente l'entità della sua diminuzione. Oggi in molte aree della Sicilia è divenuta rara o del tutto assente e le sue popolazioni spesso sono costituite da pochissime coppie. A partire dal 2005 è stata trovata nidificante anche nell'isola di Lampedusa. Nei mandorleti ancora estesi delle zone interne della provincia di Agrigento e Caltanissetta, ove essa era molto comune e diffusa, il numero delle coppie è andato diminuendo in modo netto; pur essendo oggi ancora abbastanza diffusa in Sicilia, ha densità veramente basse. La produttività di quest'uccello in Sicilia è tra le più basse d'Europa; è possibile che nel contesto generale negativo questo parametro influenzi ulteriormente l'andamento della popolazione nell'isola. Nidifica in ambienti aperti, su siepi, filari o piccoli alberi isolati di Rosacee. L'areale della specie è vasto (Boitani et al. 2002) e il numero di individui maturi è superiore ai 10.000 (BirdLife International 2004). Tuttavia, sulla base delle circa 200 coppie mediamente contattate ogni anno nel corso del progetto MITO2000, la popolazione italiana risulta in declino dell'80% nel periodo 2000-2010 (LIPU & Rete Rurale Nazionale 2011, www.mito2000.it). Le minacce a cui la popolazione è soggetta sono legate principalmente alla trasformazione degli habitat tanto nei quartieri di nidificazione che di svernamento. Data l'entità del declino, la popolazione italiana rientra abbondantemente nei criteri necessari a classificarla In Pericolo (EN) secondo il criterio A. In Europa la specie è in generale declino, soprattutto nei Paesi che ospitano le popolazioni più numerose (BirdLife International 2004). Per tale ragione non è ipotizzabile immigrazione da fuori regione e la

Impianto Agrivoltaico Integrato Ecocompatibile "BARRIERA NOCE" 50 MWp - Caltanissetta (CL) ALTA CAPITAL 15 srl
 valutazione per la popolazione italiana rimane invariata. Presente lungo tutta la Penisola italiana, Sicilia e Sardegna. Presenza più discontinua procedendo verso Nord (Boitani et al. 2002). Stimata in 10.000-20.000 coppie e in decremento (BirdLife International 2004). Popolazione sarda diminuita almeno del 50% dal 1998 al 2009 (Baccetti N. pers. comm.) mentre in Sicilia, c'è stata una contrazione dell'areale >30% tra il 1993 e il 2006 (Ientile & Massa 2008). La specie è data in diminuzione anche in Toscana e Lazio e in tutta la penisola si registrano cali evidenti anche se non quantificabili. Specie ecotonale, tipica di ambienti mediterranei aperti, cespugliati o con alberi sparsi. In Sicilia nidifica tipicamente nei mandorleti con presenza di arbusti (possibilmente rosacee).



GHIANDAIA *Gamulus glandarius* (L.)

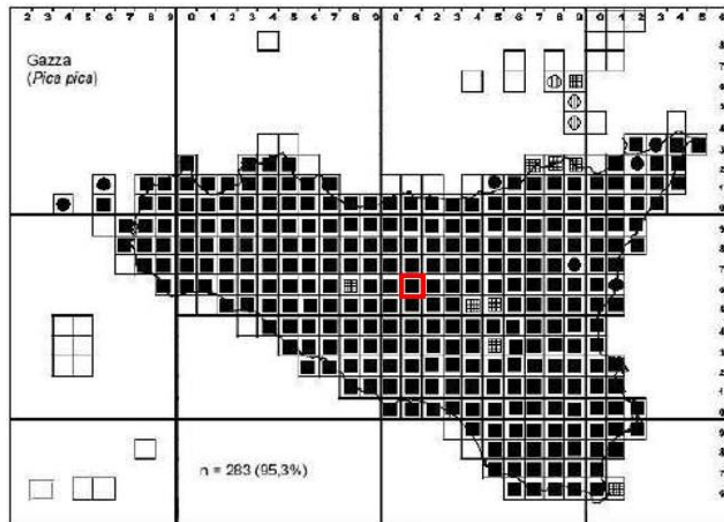
La Ghiandaia è comune, distribuita nelle atree alberate ed in aumento; negli ultimi anni ha occupato stabilmente parchi e giardini di molte zone urbanizzate e diversi frutteti, inclusi agrumeti. L'areale della popolazione italiana risulta essere vasto (maggiore di 20000 km², Boitani et al. 2002). Il numero di individui maturi è stimato in 400000-800000 (BirdLife International 2004) e l'andamento è risultato in incremento moderato nel periodo 2000-2010 (LIPU & Rete Rurale Nazionale 2011, www.mito2000.it). La specie in Italia pertanto non sembra raggiungere le condizioni per essere classificata entro una delle categorie di minaccia (declino della popolazione del 30% in tre generazioni, ridotto numero di individui maturi e areale ristretto) e viene pertanto classificata a Minore Preoccupazione (LC). Nidifica in tutta la penisola, Sicilia e Sardegna. Popolazione italiana stimata in 200.000-400.000 coppie ed è considerata in aumento (BirdLife International 2004). Boschi di latifoglie e zone di margine rappresentano l'habitat naturale.



GAZZA *Pica pica* (L.)

Distribuita ampiamente in tutto il territorio regionale, la Gazza è abbondante in ambienti coltivati e antropizzati e meno comune in ambienti naturali o seminaturali; mostra localmente un incremento demografico, soprattutto in prossimità dei centri abitati. In alcune località in cui è presente con alte densità, utilizza dormitori comuni, che frequenta tutto l'anno, in cui si associano anche oltre cento individui in periodo extrariproduttivo. Durante questo periodo di studio ha colonizzato Marettimo (Egadi), probabilmente da Favignana, ove era già arrivata in precedenza; viceversa, la piccola popolazione delle Eolie, ancora presente nei primi anni di questa indagine, risultava del tutto assente nel 2006. L'areale della popolazione italiana risulta essere vasto (maggiore di 20000 km², Boitani et al. 2002). Il numero di individui maturi è stimato in 400000-1000000 (BirdLife International 2004) e risulta in incremento moderato nel periodo 2000-2010 (LIPU & Rete Rurale Nazionale 2011, www.mito2000.it). La specie in Italia pertanto non sembra raggiungere le condizioni per essere classificata entro una delle categorie di minaccia (declino della popolazione del 30% in tre generazioni, ridotto numero di individui maturi e areale ristretto) e viene pertanto classificata a Minore Preoccupazione (LC). Nidifica in tutta la penisola e Sicilia. Una popolazione di origine aulaga è attualmente stabilizzata e in fase di espansione nella Sardegna nord-occidentale (Nissardi S. com. pers.). Popolazione italiana stimata in 200.000-500.000 coppie ed è considerata in aumento (BirdLife International 2004). Frequenta un'ampia varietà di ambienti.

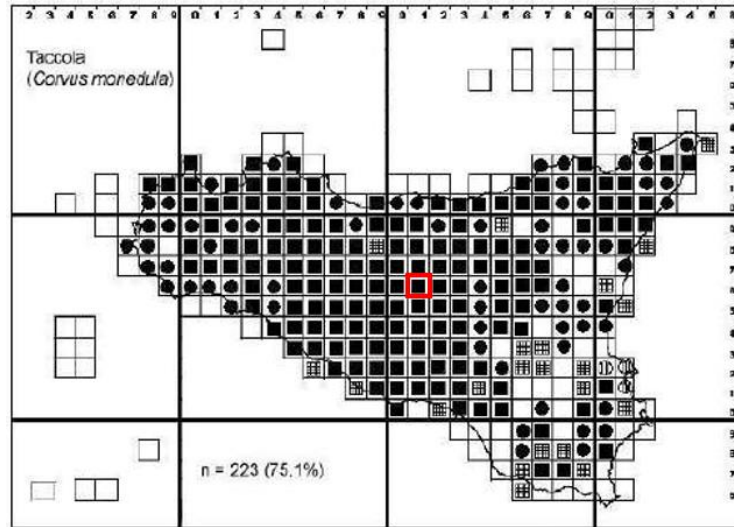
Impianto Agrivoltaico Integrato Ecocompatibile "BARRIERA NOCE" 50 MWp - Caltanissetta (CL) ALTA CAPITAL 15 srl



TACCOLA *Corvus monedula* (L.)

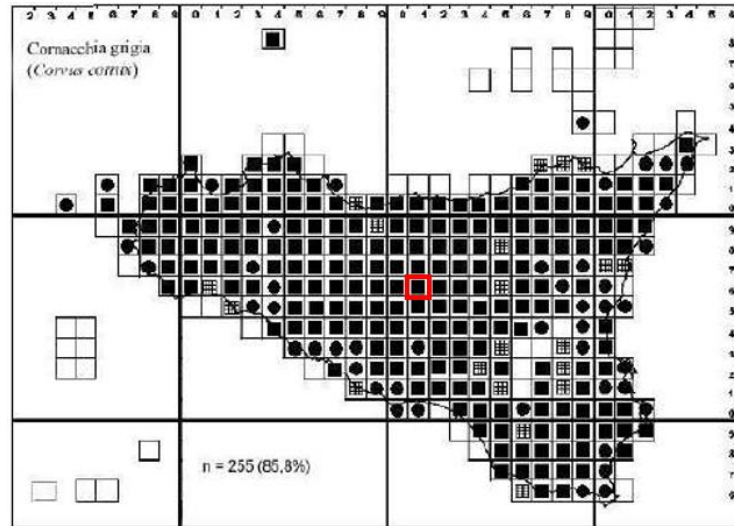
Specie sedentaria in espansione, la Taccola è stata favorita dalla realizzazione di viadotti di autostrade e superstrade, ove trova adatti siti riproduttivi; infatti, oltre a nidificare su pareti rocciose, si riproduce anche su edifici isolati nelle campagne e sotto i ponti di strade interne es autostrade. Presente nei grandi centri abitati (Catania, Palermo), ma con modeste concentrazioni, è abbondante invece in molti centri minori. Nella regione iblea è poco comune. L'areale della popolazione italiana risulta essere vasto (maggiore di 20000 km², Boitani et al. 2002). Il numero di individui maturi è stimato in 100000-200000, sebbene la stima non si basi su dati quantitativi, la popolazione sembra essere stabile (BirdLife International 2004), anche se alcune località sono caratterizzate da una situazione di declino. In generale, la popolazione italiana non sembra raggiungere le condizioni per essere classificata entro una delle categorie di minaccia (declino della popolazione del 30% in tre generazioni, ridotto numero di individui maturi e areale ristretto) e viene pertanto classificata a Minore Preoccupazione (LC). Nidifica in tutta la penisola, Sicilia e Sardegna. Popolazione italiana stimata in 50.000-100.000 coppie ed è considerata stabile (BirdLife International 2004). Le aree urbane, rurali e agricole rappresentano l'habitat naturale.

Impianto Agrivoltaico Integrato Ecocompatibile "BARRIERA NOCE" 50 MWp - Caltanissetta (CL) ALTA CAPITAL 15 srl



CORNACCHIA GRIGIA *Corvus cornix* (L.)

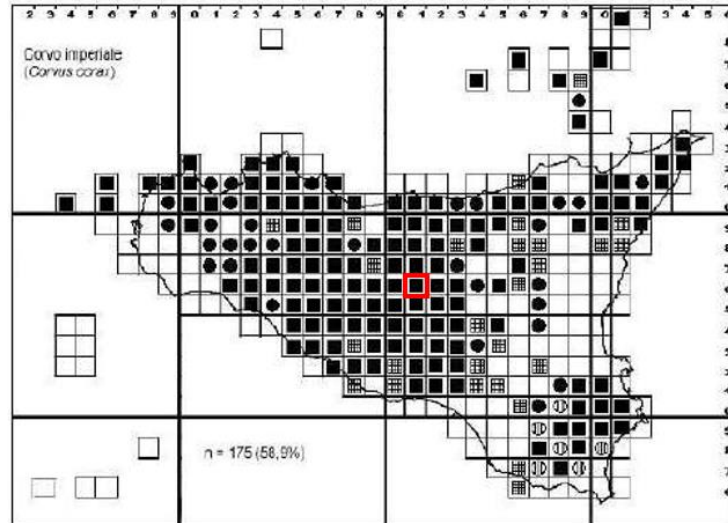
Comune, piuttosto stabile e localmente in aumento, la Cornacchia grigia è una specie ubiquitaria, ampiamente distribuita. Durante il periodo riproduttivo è maggiormente legata a zone alberate, ove costruisce il nido, mentre in inverno si rinviene più spesso in zone aperte, pascoli, aree cerealicole. Nel corso di questo periodo di studio ha colonizzato le isole di Vulcano (Eolie), Levanzo e Marettimo (Egadi) probabilmente da Favignana, ove era già arrivata in precedenza. L'areale della popolazione italiana risulta essere maggiore di 20000 km² e in espansione. Il numero di individui maturi è superiore ai 10000 e l'andamento è risultato in incremento nel periodo 2000-2010 (LIPU & Rete Rurale Nazionale 2011, www.mito2000.it). La specie è numerosa e non sembra raggiungere le condizioni per essere classificata entro una delle categorie di minaccia (declino della popolazione del 30% in tre generazioni, ridotto numero di individui maturi e areale ristretto) e viene pertanto classificata a Minore Preoccupazione (LC). Nidifica in tutta la penisola, Sicilia e Sardegna. Popolazione italiana stimata in 110.000-520.000 coppie ed è considerata stabile (BirdLife International 2004). Frequenta un'ampia varietà di ambienti.



CORVO IMPERIALE *Corvus corax* (L.)

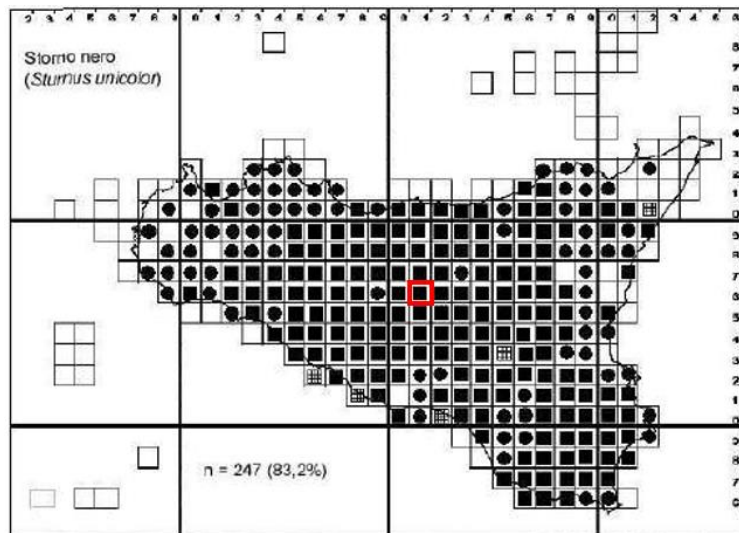
Complessivamente l'areale ricoperto dal Corvo imperiale è leggermente aumentato, sebbene si sia registrata una lieve diminuzione nel corso degli ultimi 15 anni, soprattutto nelle aree ove storicamente si trovano densità notevoli (ad es. nelle zone interne delle provincie di Palermo e di Agrigento); anche nelle isole Eolie, ove vivevano colonie molto consistenti è oggi drasticamente diminuito. Si registra un interessante caso di una coppia che ha nidificato per alcuni anni consecutivi in un manufatto nell'area del Parco d'Orlèans di Palermo. L'areale della popolazione italiana risulta essere vasto (maggiore di 20000 km², Boitani et al. 2002). Il numero di individui maturi è stimato in 6000-10000 (BirdLife International 2004) e l'andamento è risultato incerto nel periodo 2000-2010 (LIPU & Rete Rurale Nazionale 2011, www.mito2000.it). La specie è numerosa e non sembra raggiungere le condizioni per essere classificata entro una delle categorie di minaccia (declino della popolazione del 30% in tre generazioni, ridotto numero di individui maturi e areale ristretto) e viene pertanto classificata a Minore Preoccupazione (LC). Areale di nidificazione continuo su Alpi, Appennino settentrionale e centro-meridionale, Sicilia e Sardegna. Pochi nuclei presenti in Italia centrale. Popolazione italiana stimata in 3.000-5.000 coppie ed è considerata stabile (BirdLife International 2004). Praterie pascoli e zone rocciose rappresentano l'habitat naturale.

Impianto Agrivoltaico Integrato Ecocompatibile "BARRIERA NOCE" 50 MWp - Caltanissetta (CL) ALTA CAPITAL 15 srl



STORNO NERO *Sturnus unicolor* Temminck

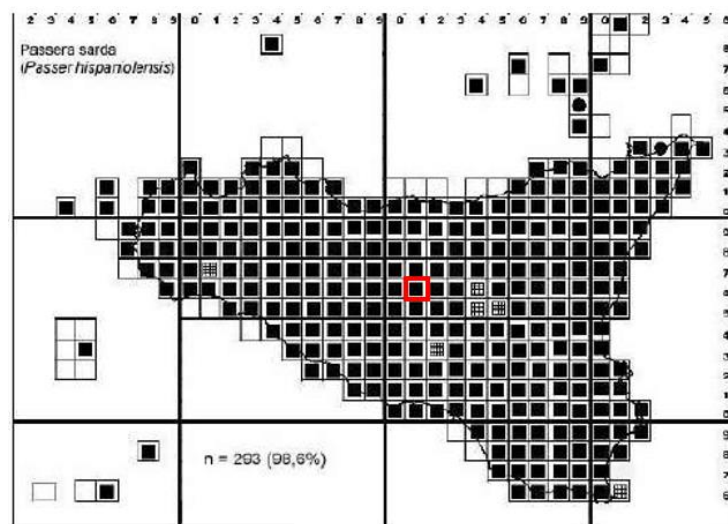
Fluttuazioni numeriche dello Storno nero sono note in tempi storici in Sicilia. Da parecchi anni è però in netta espansione territoriale; infatti, nel corso dell'ultimo quindicennio una consistente popolazione è andata colonizzando nuove aree delle provincie di Trapani e di Palermo, seguendo soprattutto i percorsi delle autostrade e superstrade su viadotti, sotto i quali nidifica, spesso in associazione con la Taccola (*Corvus monedula*). Vive in molti centri abitati, soprattutto piccoli e storici, ma ha colonizzato anche centri urbani moderni; oggi è tra le specie più diffuse dell'isola.



PASSERA SARDA *Passer hispaniolensis* (Temminck)

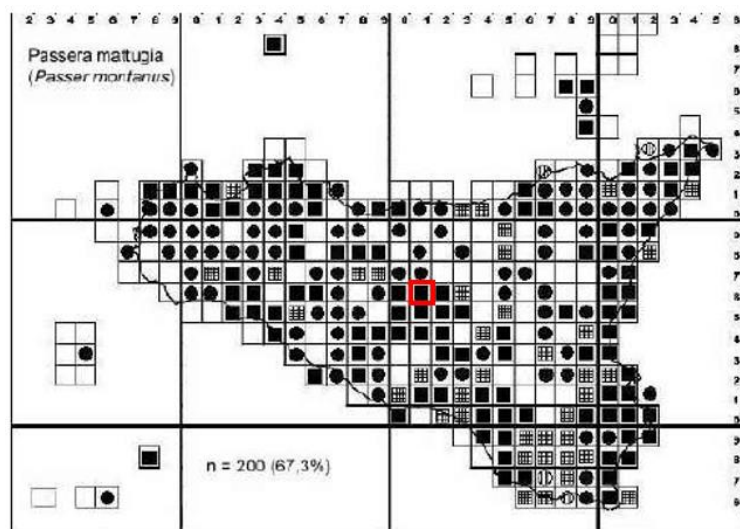
Attualmente si ritiene che in Sicilia viva il *Passer hispaniolensis*; nelle isole Eolie (e forse Ustica) c'è un certo flusso genico tra questo e *Passer italiae*. È specie essenzialmente sedentaria, diffusissima e

Impianto Agrivoltaico Integrato Ecocompatibile "BARRIERA NOCE" 50 MWp - Caltanissetta (CL) ALTA CAPITAL 15 srl
 comune in tutta l'isola, dal livello del mare fino alle quote più elevate (Etna). Generalmente è legata direttamente ed indirettamente all'uomo, frequentando soprattutto agroecosistemi ed ambienti urbani. Alla fine della riproduzione, gruppi di giovani e adulti si spostano regolarmente nel pomeriggio per raggiungere i dormitori, spesso all'interno di centri abitati. La specie è anche migratrice e nelle piccole isole si avverte un movimento, soprattutto da parte della popolazione balcanica. L'areale della popolazione italiana risulta essere maggiore di 20000 km² (Boitani et al. 2002). Il numero di individui maturi è stimato in 600000-1000000 (BirdLife International 2004) e risulta un decremento del 42% nel periodo 2000-2010 (LIPU & Rete Rurale Nazionale 2011, www.mito2000.it). Come per la Passera d'Italia, le cause del declino sono ancora sconosciute, si ipotizzano fenomeni densità dipendenti, diminuzione delle risorse disponibili e malattie (Gustin et al. 2010b). Data l'entità di declino, la popolazione italiana rientra nelle condizioni necessarie per essere classificata Vulnerabile (VU) per il criterio A2. Negli ultimi anni è stato osservato un regolare flusso di individui dalla ex Jugoslavia in transito soprattutto lungo la costa adriatica (Passerella com. pers.) e con ricatture di soggetti in migrazione anche nell'isola di Marettimo (Sicilia) e nella penisola sorrentina (Cavaliere com. pers.) (Spina & Volponi 2008), ciononostante non ci sono al momento prove di immigrazione e formazione di nuovi contingenti nidificanti, pertanto la valutazione finale rimane invariata. Nidifica in Sicilia, Sardegna e, in maniera localizzata, in Puglia. Popolazione italiana stimata in 300.000-500.000 coppie ed è considerata stabile (BirdLife International 2004). Aree agricole e centri urbani rappresentano l'habitat naturale.



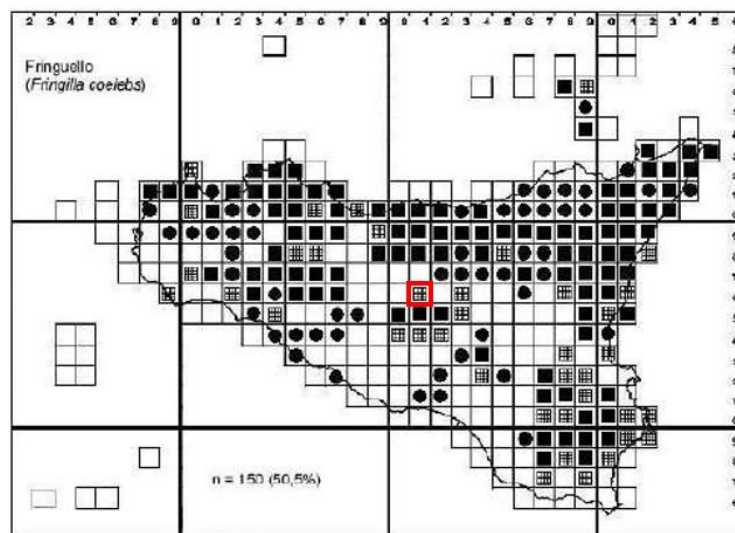
PASSERA MATTUGIA *Passer montanus* (L.)

La Passera mattugia è comune ed in leggero aumento, distribuita in maniera discontinua in buona parte del territorio siciliano e in alcune isole minori; è frequente in ambienti rurali, urbani e suburbani. Ha abitudini sedentarie e non sono stati finora osservati individui in dispersione al di fuori delle aree riproduttive. L'areale della popolazione italiana risulta essere vasto (maggiore di 20000 km², Boitani et al. 2002), il numero di individui maturi è stimato in 1-2 milioni (BirdLife International 2004). Sulla base delle oltre 6000 coppie in media contattate annualmente nel corso del progetto MITO2000, la specie risulta in decremento del 35% nel periodo 2000-2010 (LIPU & Rete Rurale Nazionale 2011, www.mito2000.it). Le cause di tale declino sono da ricercarsi principalmente nelle variazioni della conduzione delle attività agricole. Sebbene il dato di declino presentato sia calcolato su 11 anni, è ragionevole ipotizzare un valore intorno al 30% sugli ultimi 10 anni (tre generazioni per la specie) e pertanto la specie viene classificata Vulnerabile (VU) secondo il criterio A. Tenendo conto del declino in cui versa l'intera popolazione europea (BirdLife International 2004), non si ipotizza immigrazione da fuori regione e pertanto la valutazione rimane invariata. Nidifica in tutta la penisola, Sicilia e Sardegna. Popolazione italiana stimata in 500.000-1.000.000 di coppie ed è considerata in diminuzione (BirdLife International 2004). Frequenta un'ampia varietà di ambienti, dalle aree agricole alle aree verdi urbane.



FRINGUELLO *Fringilla coelebs* (L.)

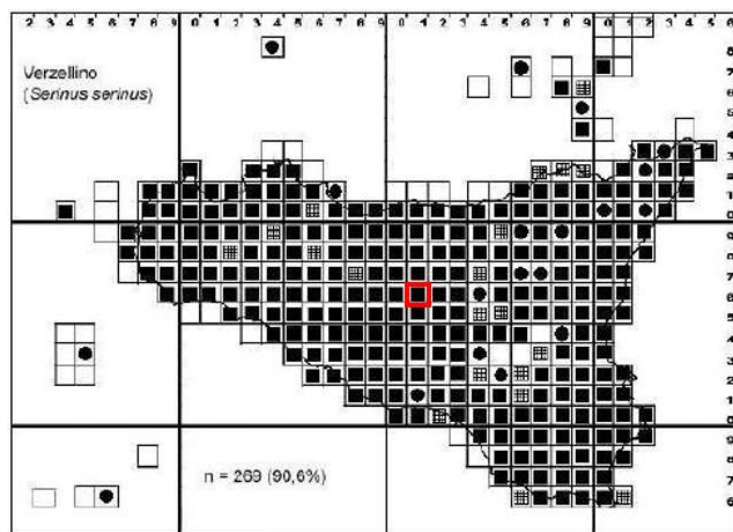
L'areale della popolazione italiana risulta essere vasto (maggiore di 20000 km², Boitani et al. 2002). Il numero di individui maturi è stimato in 2-4 milioni (BirdLife International 2004) e l'andamento è risultato stabile nel periodo 2000-2010 (LIPU & Rete Rurale Nazionale 2011, www.mito2000.it). La specie quindi non sembra raggiungere le condizioni per essere classificata entro una delle categorie di minaccia (declino della popolazione del 30% in tre generazioni, ridotto numero di individui maturi, areale ristretto) e viene pertanto classificata a Minore Preoccupazione (LC). Nidifica in tutta la penisola Sicilia e Sardegna. Popolazione italiana stimata in 1-2 milioni di coppie ed è considerata stabile (BirdLife International 2004). Nidifica in un'ampia varietà di ambienti, dai boschi di varia natura alle aree verdi urbane. Sottospecie *Fringilla coelebs* ombriosa elencata in Allegato I della Direttiva Uccelli (79/409/CEE).

VERZELLINO *Serinus serinus* (L.)

Il Verzellino è andato incontro ad una notevole espansione territoriale e numerica in Sicilia nel corso degli ultimi trentanni, come in molte altre aree d'Europa; oggi è molto comune ovunque ci siano zone alberate, dal livello del mare fino alle quote più elevate (Etna). Ha recentemente colonizzato l'isola di Ustica e negli anni 2005-2007 ha nidificato a Lampedusa. È specie sedentaria, ma durante le migrazioni transitano anche individui provenienti da altre regioni, molti dei quali si fermano a svernare. L'areale della popolazione italiana risulta essere vasto (maggiore di 20000 km², Boitani et al. 2002). Il numero di individui maturi è stimato in 1-2 milioni (BirdLife International 2004) e

Impianto Agrivoltaico Integrato Ecocompatibile "BARRIERA NOCE" 50 MWp - Caltanissetta (CL) ALTA CAPITAL 15 srl

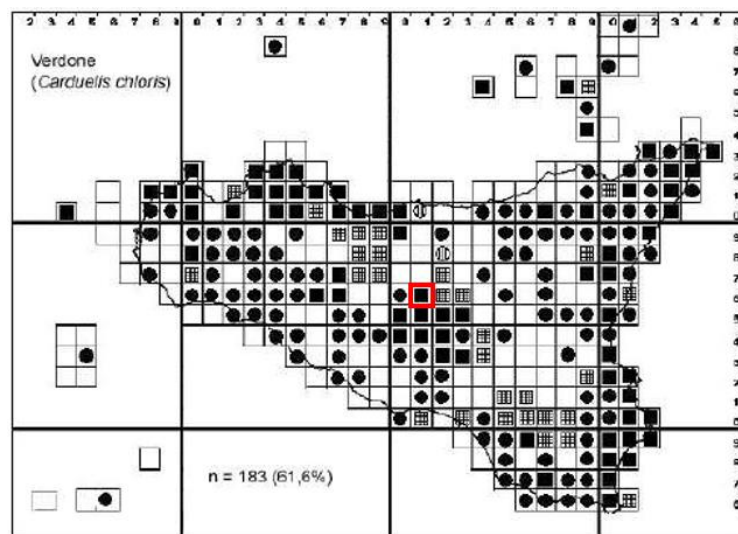
l'andamento è risultato stabile nel periodo 2000-2010 (LIPU & Rete Rurale Nazionale 2011, www.mito2000.it), nonostante in declino in gran parte della Pianura Padana (Brichetti com. pers.). La specie in Italia non sembra comunque raggiungere le condizioni per essere classificata entro una delle categorie di minaccia (declino della popolazione del 30% in tre generazioni, ridotto numero di individui maturi, areale ristretto) e viene pertanto classificata a Minore Preoccupazione (LC). Areale di nidificazione continuo in tutta la penisola, Sicilia e Sardegna. Popolazione italiana stimata in 500.000-1.000.000 di coppie ed è considerata in aumento (BirdLife International 2004) anche se negli ultimi 5 anni è diminuita in Pianura Padana (Brichetti P. com. pers.). Nidifica in un'ampia varietà di ambienti, dalle aree agricole ai boschi, dalla macchia mediterranea alle aree verdi urbane.



VERDONE *Carduelis chloris* (L.)

Il Verdone è in espansione recente in Sicilia ed ha colonizzato aree in cui era assente (ad es. le Madonie e diversi boschi ad ambienti urbani sparsi per la Sicilia). Ha recentemente (2005) colonizzato l'isola di Lampedusa. È attualmente abbastanza frequente, dal livello del mare fino alle quote più elevate (Etna), in ambienti boschivi naturali, rimboschimenti, frutteti, giardini e parchi urbani. L'areale della popolazione italiana risulta essere vasto (maggiore di 20000 km², Boitani et al. 2002), il numero di individui maturi è stimato in 800000-1600000 (BirdLife International 2004). Sulla base delle oltre 6000 coppie in media contattate ogni anno nel corso del progetto MITO2000, per la popolazione italiana risulta un decremento del 41% nel periodo 2000-2010 (LIPU & Rete Rurale Nazionale 2011, www.mito2000.it), sebbene risulti in aumento in Sicilia (Massa com. pers.). Le cause

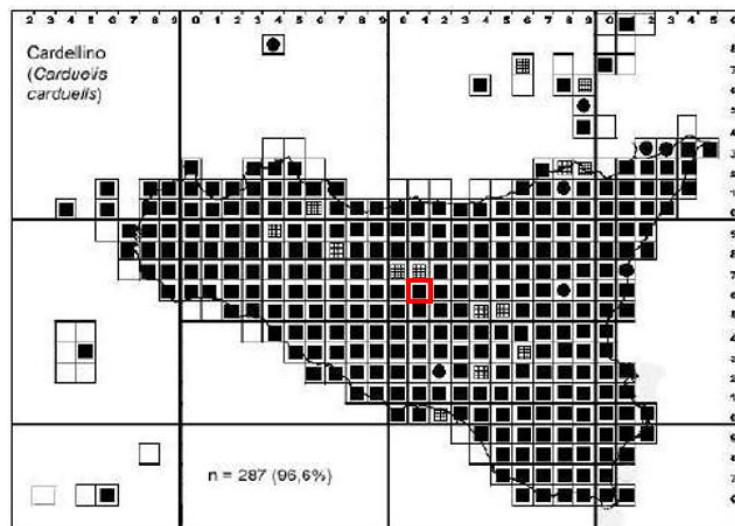
Impianto Agrivoltaico Integrato Ecocompatibile "BARRIERA NOCE" 50 MWp - Caltanissetta (CL) ALTA CAPITAL 15 srl
 di tale declino sono ancora sconosciute e per nulla indagate. Data l'entità di declino, la popolazione italiana rientrerebbe nelle condizioni necessarie per essere classificata Vulnerabile (VU) per il criterio A2. In Europa, sebbene la specie sia in declino in alcuni paesi tra cui la Francia, la specie presenta uno stato sicuro di conservazione (BirdLife International 2004). Essendo la popolazione italiana in contiguità con quelle dei Paesi confinanti, esiste la possibilità di immigrazione di individui da fuori regione. La specie in Italia viene pertanto declassata a Quasi Minacciata (NT). Nidifica in tutto il territorio nazionale, Sicilia e Sardegna. Popolazione italiana stimata in 400.000-800.000 coppie ed è considerata in incremento (BirdLife International 2004). Frequenta aree seminaturali alberate (aree verdi urbane, frutteti, uliveti), aree di transizione tra pascoli e cespuglieti e boschi di varia natura.



CARDELLINO *Carduelis carduelis* (L.)

Ampiamente distribuito sul territorio, il Cardellino è una specie ad ampia valenza ecologica, presente in diversi ambienti con copertura vegetale molto variabile, da zone steppe e pascoli aridi a fasce boschive fresche ed umide. È uniformemente distribuito sul territorio, generalmente a basse densità; nel complesso si può ritenere numericamente stabile. L'areale della popolazione italiana risulta essere vasto (maggiore di 20000 km², Boitani et al. 2002), il numero di individui maturi è stimato in 2-4 milioni (BirdLife International 2004). Sulla base delle circa 10300 coppie in media contattate ogni anno nel corso del progetto MITO2000, la popolazione italiana risulta in decremento del 34% nel periodo 2000-2010 (LIPU & Rete Rurale Nazionale 2011, www.mito2000.it). Nonostante tale valore sia calcolato nel corso di 11 anni, è ragionevole ipotizzare che negli ultimi 10 (tre generazioni per la

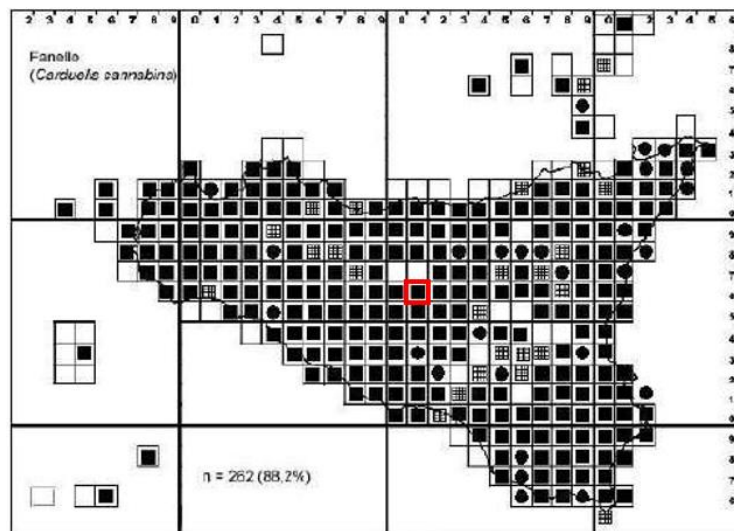
Impianto Agrivoltaico Integrato Ecocompatibile "BARRIERA NOCE" 50 MWp - Caltanissetta (CL) ALTA CAPITAL 15 srl specie), la popolazione italiana abbia mostrato un declino vicino al 30% e che la specie possa dunque rientrare in una categoria di minaccia nel prossimo futuro. La popolazione italiana viene dunque classificata Quasi Minacciata (NT). Le cause di tale declino, come per altri fringillidi, sono ancora sconosciute e necessitano di specifiche analisi. In Europa la specie presenta uno stato sicuro di conservazione (BirdLife International 2004), ma, non sono note indicazioni di immigrazione da fuori regione e pertanto la valutazione per la popolazione italiana rimane invariata. Nidifica in tutto il territorio nazionale e le isole. Popolazione italiana stimata in 1-2 milioni di coppie ed è considerata stabile (BirdLife International 2004). Frequenta un'ampia varietà di ambienti, dalle aree agricole eterogenee alle aree verdi urbane.



FANELLO *Carduelis cannabina* (L.)

Il Fanello è comune, distribuito in buona parte del territorio siciliano, soprattutto in zone con macchia arbustiva; nidifica regolarmente in giardini e parchi urbani e suburbani. È una delle specie più frequenti; durante l'autunno-inverno, alle popolazioni sedentarie si aggiungono contingenti svernanti abbastanza numerosi ed all'inizio della primavera si avverte una consistente migrazione dal Nord Africa nelle coste meridionali. L'areale della popolazione italiana risulta essere vasto (maggiore di 20000 km², Boitani et al. 2002). Il numero di individui maturi è stimato in 200000-800000 (BirdLife International 2004). Sulla base delle oltre 1600 coppie in media contattate ogni anno nel corso del progetto MITO2000, la popolazione italiana risulta in decremento del 32% nel periodo 2000-2010 (LIPU & Rete Rurale Nazionale 2011, www.mito2000.it). Nonostante tale valore sia calcolato nel

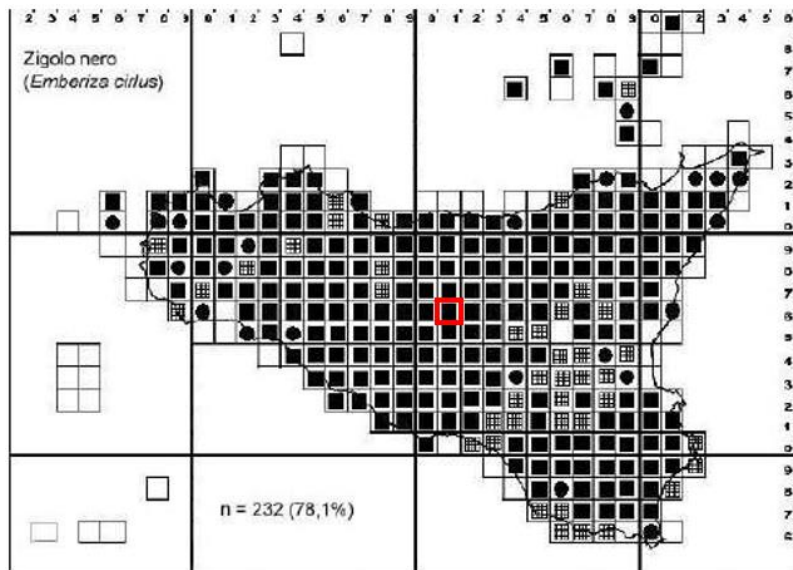
Impianto Agrivoltaico Integrato Ecocompatibile "BARRIERA NOCE" 50 MWp - Caltanissetta (CL) ALTA CAPITAL 15 srl corso di 11 anni, è ragionevole ipotizzare che negli ultimi 10 anni (tre generazioni per la specie) la popolazione italiana abbia mostrato un declino vicino al 30% e che la specie possa rientrare in una categoria di minaccia nel prossimo futuro. La popolazione italiana viene dunque classificata Quasi Minacciata (NT). Le cause di tale declino, come per altri fringillidi, sono ancora sconosciute e necessitano di indagini dettagliate. In Europa la specie è in declino (BirdLife International 2004), pertanto è difficile ipotizzare immigrazione da fuori regione. La valutazione per la popolazione italiana rimane quindi invariata. Nidifica in tutta la penisola, Sicilia e Sardegna. Popolazione italiana stimata in 100.000-400.000 coppie ed è considerata stabile (BirdLife International 2004). Aree aperte con copertura erbacea discontinua, cespugli e alberi sparsi, arbusteti e aree agricole inframezzate da vegetazione naturale e zone di transizione tra arbusteto e bosco rappresentano l'habitat naturale.



ZIGOLO NERO *Emberiza cirius*

Distribuito su buona parte del territorio, spesso però con basse densità, lo Zigolo nero generalmente occupa ambienti di macchia arbustiva e rurali ed occasionalmente si rinviene in ambienti suburbani. Ha mostrato negli ultimi anni un lieve decremento, pur restando una delle specie più comuni e diffuse della Sicilia. L'areale della popolazione italiana risulta essere vasto (maggiore di 20000 km², Boitani et al. 2002). Il numero di individui maturi è stimato in 600000-1600000 (BirdLife International 2004) ed è risultato stabile nel periodo 2000-2010 (LIPU & Rete Rurale Nazionale 2011, www.mito2000.it). La specie in Italia non sembra dunque raggiungere le condizioni per essere classificata entro una delle categorie di minaccia (declino della popolazione del 30% in tre generazioni, ridotto numero di individui maturi, areale ristretto) e viene pertanto classificata a Minore Preoccupazione (LC). Presente in tutta la penisola, Sicilia e Sardegna. Popolazione italiana stimata in 300.000-800.000

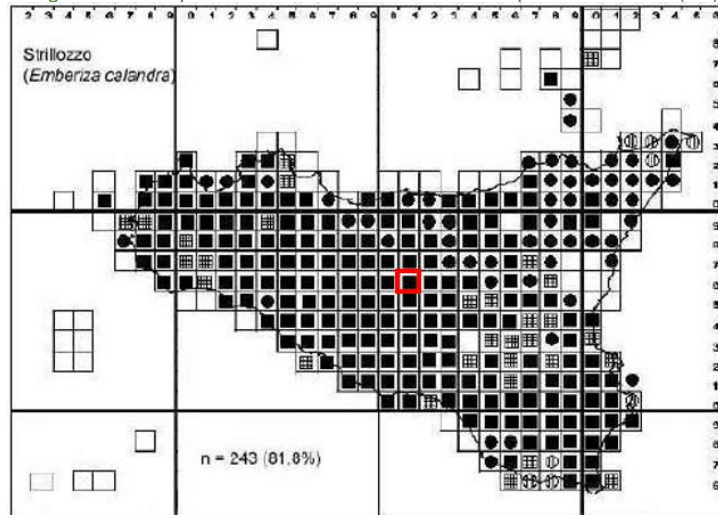
Impianto Agrivoltaico Integrato Ecocompatibile "BARRIERA NOCE" 50 MWp - Caltanissetta (CL) ALTA CAPITAL 15 srl
 coppie ed è considerata stabile (BirdLife International 2004). Aree agricole eterogenee, frutteti, vigneti, oliveti rappresentano l'habitat naturale.



STRILLOZZO *Emberiza calandra* (L.)

Lo Strillozzo è abbastanza comune e diffuso in Sicilia, ove è uno degli uccelli più frequenti, nonostante le sue popolazioni siano diminuite in molte regioni d'Europa; si riproduce in ambienti aperti, pascoli e mosaici vegetazionali, con presenza di arbusti, dal livello del mare fino a quote elevate (1600 m). In gran parte sedentario, ha tuttavia delle popolazioni che svernano nel basso Mediterraneo e, di conseguenza, nel mese di aprile, nelle piccole isole si avverte un movimento migratorio verso nord; modesti movimenti migratori sono stati osservati anche in autunno. L'areale della popolazione italiana risulta essere vasto (maggiore di 20000 km², Boitani et al. 2002), la specie in Italia è abbondante (il numero di individui maturi è maggiore di 100000 (BirdLife International 2004) e l'andamento è risultato in incremento nel periodo 2000-2010 (LIPU & Rete Rurale Nazionale 2011, www.mito2000.it), sebbene Massa & La Mantia (2010) riportino dati contrastanti. La specie non raggiunge quindi le condizioni per essere classificata entro una delle categorie di minaccia (declino della popolazione del 30% in tre generazioni, ridotto numero di individui maturi, areale ristretto) e viene pertanto classificata a Minore Preoccupazione (LC). Nidifica in tutta la penisola, Sicilia e Sardegna. Popolazione italiana stimata in 200.000-600.000 coppie ed è considerata in lieve decremento (BirdLife International 2004). Aree agricole aperte intervallate da vegetazione naturale o incolti con bassa vegetazione arbustiva rappresentano l'habitat naturale.

Impianto Agrivoltaico Integrato Ecocompatibile "BARRIERA NOCE" 50 MWp - Caltanissetta (CL) ALTA CAPITAL 15 srl



7.1.3 Considerazioni finali sull'Effetto Cumulo

Si ritiene che il progetto oggetto di studio possa essere compatibile con il contesto paesaggistico esistente, pur nella vastità dell'intervento e nella modifica, a vista aerea ma non percepibile usualmente dalle strade di pubblica percorrenza o da punti di vista accessibili a osservatori casuali, e non apporti effetti cumulativi, se realizzato, negativi nel territorio in cui esso insisterà e in relazione agli impatti ambientali imputabili: a) alla percezione paesaggistica; b) all'utilizzo del suolo; c) all'avifauna migratrice (presa qui in considerazione per completezza di studio e trattazione ambientale, ancorché non attinente alla percezione del paesaggio e alla struttura antropologica e morfologica dello stesso). Si può in sintesi ritenere che, rispetto allo stato attuale dei luoghi, peraltro privo oggi di significativi aspetti paesaggistici, non ci saranno variazioni significative (di natura ottico percettiva), in quanto dagli studi effettuati e qui riportati nei risultati sintetici, si può affermare che le matrici ambientali esaminate non verranno alterate significativamente: pertanto non si rileva aumento in segno negativo dell'effetto cumulo. Ciò grazie alla vastità dell'area considerata, alle dimensioni dei presenti e futuri campi fotovoltaici, all'orografia dei terreni, alle posizioni e quote relative delle strade panoramiche o di pubblica percorrenza interne al raggio considerato e alle opere di mitigazione e mascheramento visivo e, in ultimo ma non trascurabile, al nuovo colore delle facce siliconiche dei moduli fotovoltaici (antracite scuro) e alla loro totale assorbenza dei raggi solari, un tempo invece riflettenti. Infatti, la natura collinare dei siti, le differenze frequenti di quota delle percorrenze, le naturali mascherature della vista (valli, impluvi, rilievi, cave, ecc.) lasciano all'osservatore ad altezza uomo un orizzonte parziale in verticale e limitato in latitudine che non gli

Impianto Agrivoltaico Integrato Ecocompatibile "BARRIERA NOCE" 50 MWp - Caltanissetta (CL) ALTA CAPITAL 15 srl
permette né una vista cumulativa (di insieme) né, a tratti, una vista completa di un solo campo fotovoltaico, come quello oggetto del nostro studio.

Invece, in un bilancio ambientale complessivo, i benefici derivanti dall'operatività dell'impianto, in termini di mancate emissioni di inquinanti e di risparmio di combustibile, si sommeranno cumulativamente ai benefici degli altri impianti FER esistenti o in previsione di realizzazione, riportando un impatto positivo diretto che le fonti rinnovabili ed il progetto in esame sono in grado di garantire sull'ambiente, sia macro che micro (zonale).

In conclusione, si ritiene che il parco agrivoltaico in esame non genererà effetti cumulativi negativi apprezzabili per il contesto territoriale di area vasta in cui verrà realizzato; al contrario genererà un impatto cumulativo positivo certo e rilevabile in fase di esercizio, in termini di mancate emissioni di gas serra in atmosfera e sul piano socio-economico (anch'esso termine rilevante nelle matrici di impatto).

8. Compatibilità programmatica del progetto

Nel presente capitolo è esaminata la compatibilità del progetto con i principali strumenti di programmazione e pianificazione territoriale e ambientale vigenti al momento della redazione dello studio, nonché con i vincoli di natura ambientale, paesaggistica, archeologica e di protezione del territorio esistenti.

8.1 Piano Regolatore Generale (PRG)

Il Piano Regolatore Generale (PRG), istituito dalla lontana legge urbanistica nazionale (1150/1942), ha visto una notevole evoluzione dal punto di vista delle componenti naturali del territorio, cosa che ha portato a focalizzare un'attenzione nuova per le aree extra urbane.

Le zone "E" della zonizzazione (ex lege 1444/1968), un tempo aree "bianche", luoghi utili solo come riserva edificatoria, trovano nei PRG più moderni, un'ampia articolazione, con varie destinazioni d'uso dei suoli purchè congruenti alla valenza ambientale.

Come si evince dal Piano Regolatore Generale del Comune di Caltanissetta adeguato al D.Dir. n. 570 del 19 Luglio 2005, Tav.P1 "*Il territorio comunale zonizzazione c-631010*" i terreni su cui insiste il

Impianto Agrivoltaico Integrato Ecocompatibile "BARRIERA NOCE" 50 MWp - Caltanissetta (CL) ALTA CAPITAL 15 srl

progetto hanno prevalentemente una destinazione d'uso agricola 'E2'. Il territorio del campo agrivoltaico:

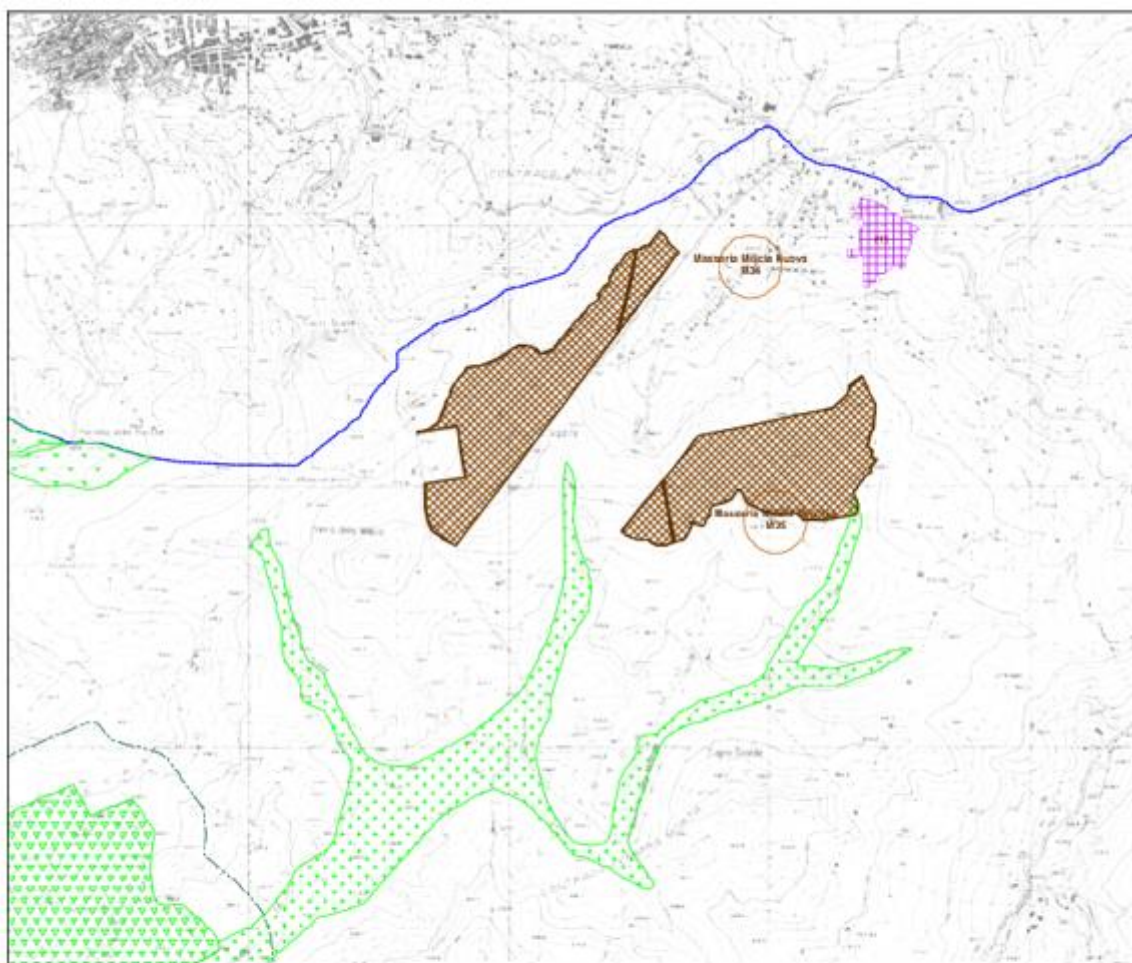
- **non** rientra in zone residenziali: zona A e B - la città esistente: A3 – centri storici delle campagne; A4- Complessi edilizi isolati e ville storiche; A5-Manufatti e fabbricati rurali di interesse storico-documentativo; B4-Edilizia esistente villaggio Santa Barbara; Br-Ambiti di edilizia rurale esistente e da completare; zone C-Aree di espansione: C1 ambiti di edilizia rada da completare; C2-Ambiti di edilizia rada; C3-Ambiti di edilizia Residenziale Pubblica; Cr-Zone di espansione dei borghi rurali);
- **non** rientra in zone produttive: zone D: D1- zone commerciali e produttive esistenti e da completare; D1V- Area commerciale conseguente a procedimento di variante ai sensi dell'art.37 del L.R. n.10/2000; D2-Zone per l'industria e l'artigianato; D3 zone commerciali; D4 Zone della centralità territoriale; D5-Zone fieristiche; DPI-Piano integrato; D.ASI-Aree normate dal Piano Regolatore dell'Area di Sviluppo Industriale;;
- **non** rientra nel perimetro di aree normate dal PRG dell'A.S.I.-approvato con Decreto n.670 del 07/06/2006;
- **non** rientra in aree in cui sono presenti Attrezzature e Servizi di interesse locale e generale: F1 Attrezzature sanitarie ed ospedaliere; F2 Parchi pubblici urbani e territoriali; F3 Attrezzature per l'istruzione; F4 Nodi intermodali; F5 Attrezzature ed impianti ferroviari; F6 Attrezzature cimiteriali; F7 impianti tecnologici; F8 Attrezzature commerciali ed amministrative; F9 Attrezzature militari; F10 Attrezzature giudiziarie e carcerarie; F11 Attrezzature ed impianti per lo sport; F12 Attrezzature culturali, museali ed istituzioni universitarie; F13 Attrezzature socio-assistenziali; F14 Attrezzature religiose; F15 Attrezzature per la protezione civile;
- rientra omogeneamente in zona E2-verde agricolo dei feudi, con un'esigua porzione di territori ricadente in zona E4 zone agricole di tutela delle incisioni torrentizie;
- **non** rientra in zona E3.1 Aree boscate; E3.2 Aree artificialmente rimboschite; E5 zone agricole di tutela geomorfologica; E6 zone agricole di interesse archeologico; E7 aree di verde privato; non rientra in zone in cui sono presenti parchi territoriali agricoli: EF 1 Parco territoriale agricolo forestale; EF2 Parchi territoriali agricoli archeologici; EF3 Parchi territoriali agricolo del monte SAbbucina; EF5 Parco territoriale agrivolo naturalistico;
- **non** rientra in Parchi e Riserve: EP verde a parco; EPRA –zona A di Riserva naturale; EPRB-Zona B di Riserva Naturale;

Impianto Agrivoltaico Integrato Ecocompatibile "BARRIERA NOCE" 50 MWp - Caltanissetta (CL) ALTA CAPITAL 15 srl

- **non** rientra in zone di verde stradale
- **non** sono presenti aree di attenzione e vincoli: non è presente rischio geomorfologico; non sono presenti aree a rischio idraulico; non sono presenti vincoli archeologici diretti e indiretti;
- **non** rientra in fasce di rispetto: FR1 limite della fascia di rispetto dei complessi boscati; FR2 limite della fascia di rispetto delle aree artificialmente rimboschite; FR3 limite della fascia di rispetto di pozzi idropotabili; FR4 limite della fascia di arretramento inedificabile di impianti ed infrastrutture;
- **non** sono presenti Siti di Interesse Comunitario;
- **non** sono presenti borghi e masserie.

In figura è riportata la sovrapposizione dell'*Impianto Agrivoltaico Integrato Ecocompatibile "BARRIERA NOCE"* su tavola P1 "*Il territorio comunale zonizzazione c-631010*" del PRG del Comune di Caltanissetta.

Impianto Agrivoltaico Integrato Ecocompatibile "BARRIERA NOCE" 50 MWp - Caltanissetta (CL) ALTA CAPITAL 15 srl



Legenda P.R.G. Comune di Caltanissetta

- | | |
|--|--|
|  E4 - Zone agricole di tutela delle incisioni torrentizie |  F11 - Altezze ed impianti per lo sport |
|  E2 - Verde agricolo dei feudi | |
|  E3.1 - Aree boscate | |
|  Area di progetto | |

Figura 13 Sovrapposizione del campo fotovoltaico su PRG del comune di Caltanissetta

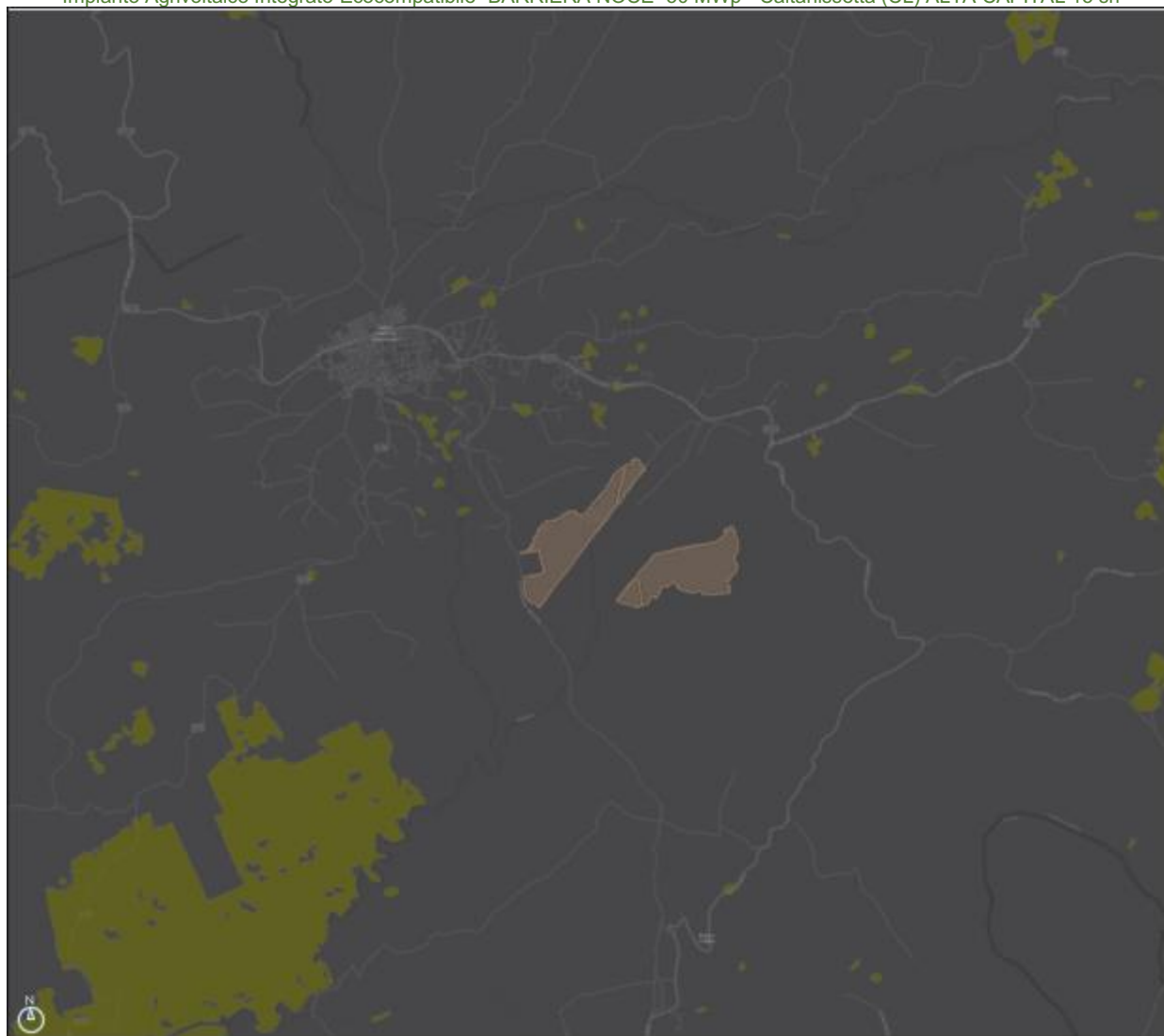
8.2 Vincolo forestale

La Carta Forestale della Regione Sicilia è redatta secondo la definizione di bosco così come individuata dalla FAO FRA 200/2010 e dalle norme di legge D. Lgs 227/01 art. 2 comma 6 e art. 4 L.R. n. 16/96. Dalla consultazione della Carta Forestale della Regione Sicilia, disponibile sul sito internet del SITR, Regione Sicilia, si evince che il territorio del campo agrivoltaico non è caratterizzato dalla presenza di aree boschive:

- nessuna porzione di territorio del campo agrivoltaico è soggetta al vincolo delle aree boscate secondo l'art. 2 D.L. 18 Maggio 2001 n°227;
- nessuna porzione del territorio del campo agrivoltaico è interessato a vincolo boschivo secondo la L.R. 16/96.

Gli interventi di riforestazione previsti per le aree adiacenti agli impluvi sono indirizzati ai più moderni principi inerenti la gestione sostenibile del patrimonio forestale, secondo le vocazioni del territorio forestale.

Impianto Agrivoltaico Integrato Ecocompatibile "BARRIERA NOCE" 50 MWp - Caltanissetta (CL) ALTA CAPITAL 15 srl



LEGENDA



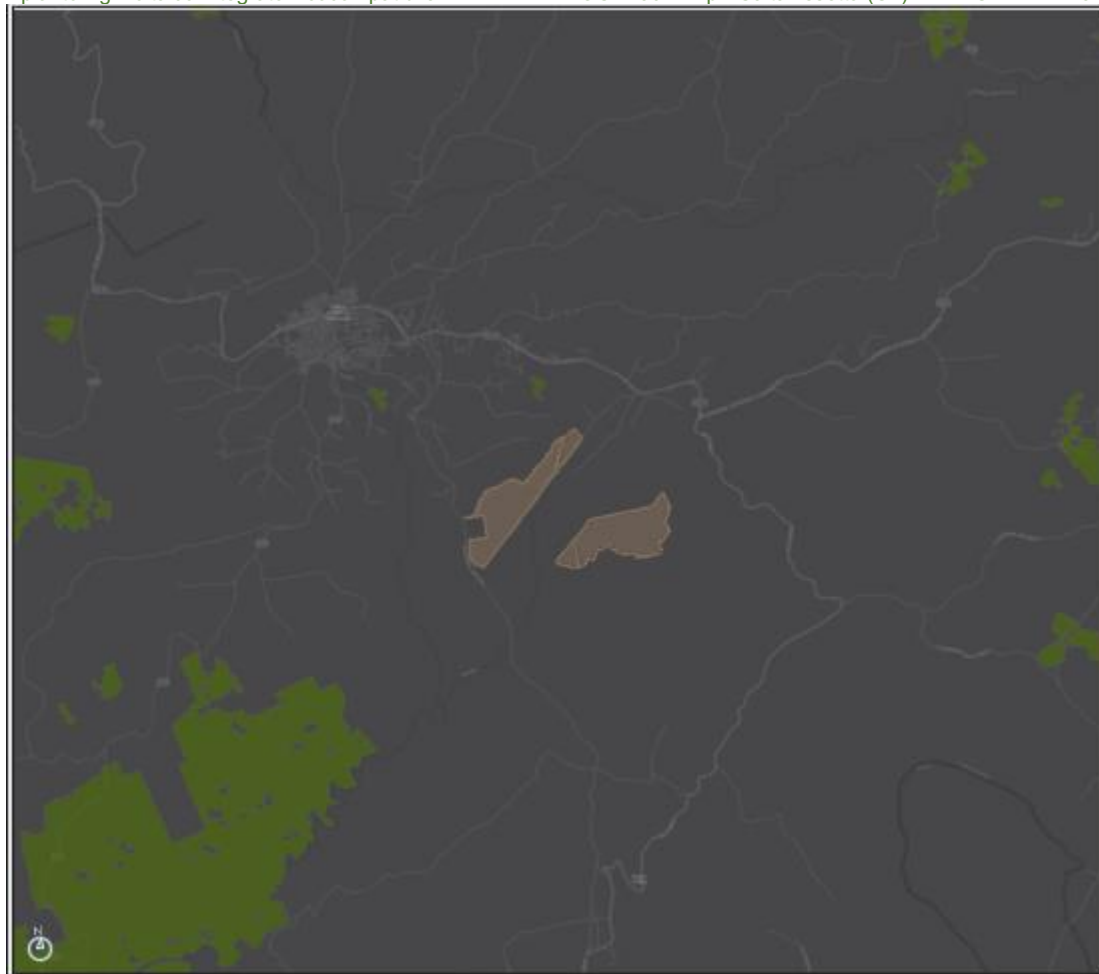
-  Carta forestale D.Lgs. 227/2001
-  Lotto d'interesse

Figura 14 Sovrapposizione dell'Impianto Agrivoltaico Integrato Ecocompatibile "BARRIERA NOCE" su Carta forestale D.Lgs. 227_2001

Impianto Agrivoltaico Integrato Ecocompatibile "BARRIERA NOCE" 50 MWp - Caltanissetta (CL) ALTA CAPITAL 15 srl



LEGENDA



-  Carta forestale L.R. 16/1996
-  Lotto d'interesse

Figura 15 Sovrapposizione dell'Impianto Agrivoltaico Integrato Ecocompatibile "BARRIERA NOCE" su Carta forestale L.R. 16_1996

8.3 Piano Territoriale Paesaggistico Regionale (PTPR) e Piano Paesaggistico Provinciale di Ambito (PPP)

La pianificazione paesistica e la tutela dei beni e delle aree sottoposte a vincolo paesistico sono regolate dalla L.R. n. 24/98 che ha introdotto il criterio della tutela omogenea, sull'intero territorio regionale, delle aree e dei beni previsti dalla Legge Galasso n. 431/85 e di quelli dichiarati di notevole interesse pubblico ai sensi della L. n. 1497/39.

Il PTP della Regione Sicilia si applica limitatamente alle aree ed ai beni dichiarati di notevole interesse pubblico ai sensi della L. n. 1497/1939 e a quelli sottoposti a vincolo paesistico ai sensi degli articoli 1 (1 ter ed 1 quinquies) della L. n. 431/1985.

Attraverso le NTA del PTP si attuano gli obiettivi generali della legge 431 del 1985. Esse tendono a proteggere e valorizzare l'insieme dei valori paesistici, naturali e archeologici vincolati e notificati dallo Stato e dalla Regione, nonché l'insieme dei valori diffusi sui quali i vincoli agiscono ope legis, ai sensi del D. Lgs. 42/2004 e s.m.i

Il territorio del Comune di Caltanissetta è ricompreso nel vigente PIANO TERRITORIALE PAESISTICO REGIONALE, AMBITO TERRITORIALE (Paesaggio Locale) N.5 – Valle del Salito, approvato dalla Regione Siciliana, ASSESSORATO DEI BENI CULTURALI ED AMBIENTALI DELL'IDENTITÀ SICILIANA con DECRETO n. 1858 'Approvazione del Piano Paesaggistico degli Ambiti 6,7,10,11, 12 e 15, ricadenti nella Provincia di Caltanissetta'.

Il Piano Paesaggistico considera:

- *le componenti strutturanti del paesaggio di cui agli articoli precedenti, che attengono essenzialmente ai contenuti della geomorfologia del territorio, ai suoi aspetti dal punto di vista biotico, nonché alla forma e alla tipologia dell'insediamento, e le cui qualità e relazioni possono definire aspetti configuranti specificamente un determinato territorio;*
- *le componenti qualificanti, derivanti dalla presenza e dalla rilevanza dei beni culturali e ambientali di cui agli articoli precedenti;*

Nei paesaggi locali le componenti dei sistemi e dei sottosistemi del paesaggio rivelano la loro interdipendenza e la loro natura sistemica, secondo schemi e criteri soggetti alle diverse interpretazioni, relazioni, valori, persistenze culturali, riconoscibilità e identità del territorio. Il paesaggio locale rappresenta inoltre il più diretto recapito visivo, fisico, ambientale e culturale delle azioni e dei processi, delle loro pressioni e dei loro effetti, sui beni culturali e ambientali articolati nei sistemi e nelle componenti definiti al precedente Titolo II.

Impianto Agrivoltaico Integrato Ecocompatibile "BARRIERA NOCE" 50 MWp - Caltanissetta (CL) ALTA CAPITAL 15 srl

Sulla base degli scenari strategici, che definiscono valori, criticità, relazioni e dinamiche vengono definite:

1) le aree in cui opere ed interventi di trasformazione del territorio sono consentite sulla base della verifica del rispetto delle prescrizioni, delle misure e dei criteri di gestione stabiliti dal Piano Paesaggistico ai sensi dell'art.143, comma 1 lett. e), f), g) e h) del Codice;

2) le aree in cui il Piano paesaggistico definisce anche specifiche previsioni vincolanti da introdurre negli strumenti urbanistici, in sede di conformazione ed adeguamento ivi comprese la disciplina delle varianti urbanistiche, ai sensi dell'art.145 del Codice.

Le aree di cui al punto 2) comprendono:

÷ i Beni Paesaggistici di cui all'art.134, lett. a) e b), del Codice;

÷ i Beni Paesaggistici individuati ai sensi dell'art. 134, lettera c), del Codice, caratterizzati da aree o immobili non ancora oggetto di tutela e di cui è necessario assicurare in sede di piano un'appropriate considerazione ai diversi livelli di pianificazione e gestione del territorio.

Tali aree vengono articolate secondo i seguenti regimi normativi:

Aree con livello di tutela 1)

Aree caratterizzate da valori percettivi dovuti essenzialmente al riconosciuto valore della configurazione geomorfologica; emergenze percettive (componenti strutturanti); visuali privilegiate e bacini di intervisibilità (o afferenza visiva). In tali aree la tutela si attua attraverso i procedimenti autorizzatori di cui all'art. 146 del Codice. Nelle aree individuate quali zone E dagli strumenti urbanistici comunali, è consentita la realizzazione di edifici in zona agricola da destinare ad attività a supporto dell'uso agricolo dei fondi nel rispetto del carattere insediativo rurale, nonché le eventuali varianti agli strumenti urbanistici comunali ivi compresa la realizzazione di insediamenti produttivi in deroga alle disposizioni di cui all'art. 22 l.r. 71/78, così come previsto dagli artt. 35 l.r.30/97 e 89 l.r. 06/01 e s.m.i. I provvedimenti di autorizzazione e/o concessione recepiscono le norme e le eventuali prescrizioni e/o condizioni di cui al presente Titolo III con le previsioni e le limitazioni di cui alla normativa dei singoli Paesaggi Locali.

Aree con livello di tutela 2)

Aree caratterizzate dalla presenza di una o più delle componenti qualificanti e relativi contesti e quadri paesaggistici. In tali aree, oltre alle procedure di cui al livello precedente, è prescritta la previsione di mitigazione degli impatti dei detrattori visivi da sottoporre a studi ed interventi di progettazione paesaggistico ambientale. Va inoltre previsto l'obbligo di previsione nell'ambito degli strumenti urbanistici di specifiche norme volte ad evitare usidel territorio, forme dell'edificato e dell'insediamento e opere infrastrutturali incompatibile con la tutela dei valori paesaggistico-percettivi o che comportino varianti di destinazione urbanistica delle aree interessate. Gli strumenti urbanistici comunali non possono destinare tali aree a usi diversi da quelli previsti in zona agricola o a parchi urbani e suburbani, anche fluviali, lacustri o marini. Nelle aree individuate quali zone E dagli strumenti urbanistici comunali è consentita la realizzazione di edifici in zona agricola da destinare ad attività a supporto dell'uso agricolo dei fondi, nonché delle attività connesse

Impianto Agrivoltaico Integrato Ecocompatibile "BARRIERA NOCE" 50 MWp - Caltanissetta (CL) ALTA CAPITAL 15 srl
all'agricoltura, nel rispetto del carattere insediativo rurale. Sono invece vietate eventuali varianti agli strumenti urbanistici comunali previste dagli artt. 35 l.r. 30/97 e 89 l.r. 06/01 e s.m.i. Tali prescrizioni sono esecutive nelle more della redazione o adeguamento degli strumenti urbanistici e sono attuate dalla Soprintendenza ai Beni Culturali e Ambientali. I provvedimenti di autorizzazione e/o concessione recepiscono le norme e le eventuali prescrizioni e/o condizioni di cui al presente Titolo III con le previsioni e le limitazioni di cui alla normativa dei singoli Paesaggi Locali. Le politiche di sostegno all'agricoltura dovranno preferibilmente essere finalizzate ed orientate al recupero delle colture tradizionali, con particolare riferimento a quelle a maggior rischio di estinzione, nonché alla tutela della biodiversità. Le aree con livello di tutela 2) potranno essere oggetto di piani particolareggiati, pianiquadro o piani strategici finalizzati alla valorizzazione della risorsa paesaggistica, alla valorizzazione degli usi agricoli tradizionali e ad interventi di riforestazione con l'uso di specie autoctone basate anche sullo studio della vegetazione potenziale e/o su eventuali testimonianze storiche.

Aree con livello di tutela 3)

Aree che devono la loro riconoscibilità alla presenza di varie componenti qualificanti di grande valore e relativi contesti e quadri paesaggistici, o in cui anche la presenza di un elemento qualificante di rilevanza eccezionale a livello almeno regionale determina particolari e specifiche esigenze di tutela. Queste aree rappresentano le "invarianti" del paesaggio. In tali aree, oltre alla previsione di mitigazione degli impatti dei detrattori visivi individuati alla scala comunale e dei detrattori di maggiore interferenza visiva da sottoporre a studi ed interventi di progettazione paesaggistico ambientale, è esclusa ogni edificazione. Nell'ambito degli strumenti urbanistici va previsto l'obbligo di previsione di specifiche norme volte ad evitare usi del territorio, forme dell'edificato e dell'insediamento e opere infrastrutturali incompatibili con la tutela dei valori paesaggistico-percettivi o che comportino varianti di destinazione urbanistica delle aree interessate. Va inoltre previsto l'obbligo, per gli stessi strumenti urbanistici, di includere tali aree fra le zone di inedificabilità, in cui sono consentiti solo interventi di manutenzione, restauro, valorizzazione paesaggistico-ambientale finalizzata alla messa in valore e fruizione dei beni. Gli strumenti urbanistici comunali non possono destinare tali aree a usi diversi da quelli previsti in zona agricola o a parchi urbani e suburbani, anche fluviali, lacustri o marini. Nelle aree individuate quali zone E dagli strumenti urbanistici comunali, non è consentita la realizzazione di edifici. Sono vietate le disposizioni di cui all'art. 22 L.R. 71/78 e le varianti agli strumenti urbanistici comunali ivi compresa la realizzazione di insediamenti produttivi previste dagli artt. 35 l.r. 30/97 e 89 l.r. 06/01 e s.m.i. Nelle aree rappresentate da acque interne e marine e dai relativi fondali si fa riferimento alle specifiche norme per componenti e ai paesaggi locali. Tali prescrizioni sono esecutive nelle more della redazione o adeguamento degli strumenti urbanistici e sono attuate dalla Soprintendenza ai Beni Culturali e Ambientali. I provvedimenti di autorizzazione per le opere assenti recepiscono le norme e le eventuali prescrizioni e/o condizioni di cui al presente Titolo III con le previsioni e le limitazioni di cui alla normativa dei singoli Paesaggi Locali. Le politiche di sostegno all'agricoltura dovranno preferibilmente essere finalizzate

Impianto Agrivoltaico Integrato Ecocompatibile "BARRIERA NOCE" 50 MWp - Caltanissetta (CL) ALTA CAPITAL 15 srl
edorientate al recupero delle colture tradizionali, con particolare riferimento a quelle a maggior rischio di estinzione, nonché alla tutela della biodiversità.

Le aree con livello di tutela 3) potranno essere oggetto di piani particolareggiati, pianiquadro o piani strategici finalizzati alla valorizzazione della risorsa paesaggistica, alla valorizzazione degli usi agricoli tradizionali e ad interventi di riforestazione con l'uso di specie autoctone basate anche sullo studio della vegetazione potenziale e/o su eventuali testimonianze storiche.

Il Paesaggio Locale che ricomprende i terreni oggetto di progetto è il n. 10 che è normato dal seguente art. 30 delle Norme di Attuazione:

Art. 25

Paesaggio locale 5

“Valle del Salito”

Inquadramento territoriale

Il paesaggio locale 5 comprende il territorio comunale di Montedoro e parzialmente i territori comunali di Serradifalco, San Cataldo e Caltanissetta. L'area, percorsa dal Fiume Salito, è caratterizzata da un paesaggio di tipo collinare con forti pendenze e quote comprese tra i 215 m circa e gli 854 m di Monte Mimiani. Solo in corrispondenza dei suoli alluvionali prossimi alle sponde fluviali o in alcune zone interne all'area, i versanti divengono pianeggianti o leggermente acclivi, favorendo così la presenza di più razionali sistemi agricoli produttivi di tipo cerealicolo, zootecnico e arboreo (olivo, vite, frutta secca). Oltre al paesaggio, un particolare fascino viene conferito al comprensorio dalle numerose emergenze archeologiche, di archeologia industriale e di architettura rurale che ne testimoniano la sua storia e cultura, recente e lontana.

Obiettivi di qualità paesaggistica

- Assicurare la salvaguardia dei valori paesistici, ambientali, morfologici e percettivi diffusi;*
- assicurare la fruizione visiva degli scenari e dei panorami; - promuovere azioni per il riequilibrio naturalistico ed ecosistemico;*
- riqualificazione ambientale-paesistica;*
- conservare il patrimonio storico-culturale;*
- mantenimento dell'attività agropastorale.*

1. Indirizzi

a. Centro storico di Montedoro

- Conservazione del tessuto urbano, recupero del patrimonio edilizio di pregio, mantenimento dell'identità storica e ambientale del centro, secondo quanto previsto dalla normativa specificata dalle Norme per la componente “Centri storici”.*

b. Centro storico di Serradifalco

- Conservazione del tessuto urbano, recupero e restauro conservativo del patrimonio edilizio di pregio, mirata al recupero del significato e del ruolo della città e del rapporto città – Lago Soprano;*

Impianto Agrivoltaico Integrato Ecocompatibile "BARRIERA NOCE" 50 MWp - Caltanissetta (CL) ALTA CAPITAL 15 srl

- *mantenimento dei margini della città.*

E' da salvaguardare la forma urbana e il rapporto consolidatosi nel tempo tra città e paesaggio dello specchio d'acqua stagionale, e valorizzazione dell'area del parco urbano;

- *assicurare la fruizione delle vedute e del panorama;*

- *tutela delle emergenze geologiche e geomorfologiche; - conservazione dell'emergenza ambientale del sistema dei tre laghi originari, di cui solo il lago Cuba (o Soprano, Riserva Naturale) è attualmente alimentato.*

c. Paesaggio agricolo collinare

- *Mantenimento dell'attività e dei caratteri agricoli del paesaggio;*

- *riuso e rifunzionalizzazione del patrimonio architettonico rurale, anche ai fini dello sviluppo del turismo rurale e dell'agricoltura;*

- *le nuove costruzioni debbono essere a bassa densità, di dimensioni contenute, tali da non incidere e alterare il contesto generale del paesaggio agro-pastorale e i caratteri specifici del sito e tali da mantenere i caratteri dell'insediamento sparso agricolo e della tipologia edilizia tradizionale.*

d. Aree minerarie

- *Valorizzazione dei complessi minerari del bacino di S. Cataldo e degli episodi di archeologia industriale.*

2. Prescrizioni relative alle aree individuate ai sensi dell'art. 134 del D.lgs. 42/04

5a. Paesaggio agricolo dei fiumi, torrenti e valloni e dei territori tutelati di Parco Dubini e collina S. Elia, della media Valle del Salso, dei territori circostanti Monte Mimiani e di Serra dei Gessi. Livello di tutela 1

Obiettivi specifici. Tutela e valorizzazione del patrimonio paesaggistico attraverso misure orientate a:

- *protezione e valorizzazione dell'agricoltura in quanto presidio dell'ecosistema e riconoscimento del suo ruolo di tutela ambientale nelle aree marginali;*

- *conservazione della biodiversità delle specie agricole e della diversità del paesaggio agricolo; le innovazioni della produzione agricola devono essere compatibili con la conservazione del paesaggio agrario e con la tradizione locale;*

- *tutela dell'agricoltura da fattori di inquinamento antropico concentrato (scarichi idrici, depositi di inerti, industrie agroalimentari, etc.);*

- *impiego di tecniche colturali ambientalmente compatibili per la riduzione del carico inquinante prodotto dall'agricoltura e dalla zootecnia;*

- *evitare l'eliminazione degli elementi di vegetazione naturale presenti o prossimi alle aree coltivate (siepi, filari, fasce ed elementi isolati arborei o arbustivi e elementi geologici rocce, timponi, pareti rocciose e morfologici scarpate, fossi), in grado di costituire habitat di interesse ai fini della biodiversità;*

Impianto Agrivoltaico Integrato Ecocompatibile "BARRIERA NOCE" 50 MWp - Caltanissetta (CL) ALTA CAPITAL 15 srl

- *preferire nelle aree agricole, ai fini della localizzazione di impianti tecnologici, nel rispetto della normativa esistente, zone già urbanizzate (aree per insediamenti produttivi, aree produttive dismesse) e già servite dalle necessarie infrastrutture;*
- *garantire che gli interventi tendano alla conservazione dei valori paesistici, al mantenimento degli elementi caratterizzanti l'organizzazione del territorio e dell'insediamento agricolo storico (tessuto agrario, nuclei e fabbricati rurali, viabilità rurale, sentieri);*
- *garantire che le nuove costruzioni siano a bassa densità, di dimensioni contenute, tali da non incidere e alterare il paesaggio agro-pastorale e i caratteri specifici del sito e tali da mantenere i caratteri dell'insediamento sparso agricolo e della tipologia edilizia tradizionale;*
- *conservazione dei nuclei storici rurali, mantenendo inalterati il tessuto edilizio originario, la tipologia edilizia e i caratteri costruttivi tradizionali; - riuso e rifunzionalizzazione del patrimonio architettonico rurale, anche ai fini dello sviluppo del turismo rurale e dell'agricoltura e individuazione di itinerari e percorsi per la fruizione del patrimonio storico culturale.*

5b. Paesaggio dei territori coperti da vegetazione di interesse forestale (vegetazione forestale in evoluzione di cui al D.Lvo 227/01) (Vegetazione forestale in evoluzione)

Livello di Tutela 1

Obiettivi specifici. Tutela e valorizzazione del patrimonio paesaggistico attraverso misure orientate a:

- *salvaguardia dei valori ambientali e percettivi del paesaggio e delle singolarità geomorfologiche e biologiche;*
- *conservazione del patrimonio naturale attraverso interventi di manutenzione e rinaturalizzazione delle formazioni vegetali, al fine del potenziamento della biodiversità;*
- *tutela secondo quanto previsto dalle Norme per la componente "sistema naturale - sottosistema biotico", dando priorità agli obiettivi di qualità ambientale e paesaggistica;*
- *mitigazione dei fattori di degrado ambientale e paesaggistico;*
- *mantenimento e riqualificazione della viabilità esistente;*
- *rimozione dei detrattori ambientali con il recupero ambientale e la rinaturalizzazione con i caratteri paesistici ed ambientali originari.*

5c. Paesaggio agricolo delle contrade Tabita e San Leonardo

Livello di tutela 2

Obiettivi specifici. Tutela e valorizzazione del patrimonio paesaggistico attraverso misure orientate a:

- *protezione e valorizzazione del sistema strutturante agricolo in quanto elemento principale dell'identità culturale e presidio dell'ecosistema e riconoscimento del suo ruolo di tutela ambientale;*
- *conservazione della biodiversità delle specie agricole e della diversità del paesaggio agricolo;*
- *conservazione del patrimonio naturale esistente attraverso il monitoraggio e la manutenzione e interventi di rinaturalizzazione e di sostituzione delle specie vegetali alloctone con specie autoctone;*

Impianto Agrivoltaico Integrato Ecocompatibile "BARRIERA NOCE" 50 MWp - Caltanissetta (CL) ALTA CAPITAL 15 srl

- *mantenimento delle colture tradizionali;*
- *potenziamento di ecosistemi vegetali stabili in equilibrio con le condizioni dei luoghi, ai fini della salvaguardia idrogeologica, del mantenimento o costituzione di habitat in un'ottica integrata di consolidamento delle funzioni ecologiche e protettive;*
- *conservazione dei valori paesistici, mantenimento degli elementi caratterizzanti l'organizzazione del territorio e dell'insediamento agricolo storico (tessuto agrario, nuclei e fabbricati rurali, viabilità rurale, sentieri);*
- *contenimento delle eventuali nuove costruzioni, che dovranno essere a bassa densità, di dimensioni tali da non incidere e alterare il contesto generale del paesaggio agro-pastorale e i caratteri specifici del sito e tali da mantenere i caratteri dell'insediamento sparso agricolo e della tipologia edilizia tradizionale. A tal fine le costruzioni dovranno essere adeguatamente distanziate tra loro, in modo che non alterino la percezione del paesaggio.*
- *mitigazione dei fattori di degrado ambientale e paesaggistico.*

In queste aree non è consentito:

- *realizzare attività che comportino eventuali varianti agli strumenti urbanistici previste dagli artt. 35 L.R. 30/97 e 89 L.R. 06/01 e s.m.i.;*
- *realizzare tralicci, antenne per telecomunicazioni, ad esclusione di quelle a servizio delle aziende, impianti per la produzione di energia anche da fonti rinnovabili escluso quelli destinate all'autoconsumo e/o allo scambio sul posto architettonicamente integrati negli edifici esistenti;*
- *realizzare cave;*
- *effettuare movimenti di terra che trasformino i caratteri morfologici e paesistici;*
- *realizzare discariche di rifiuti solidi urbani, di inerti e di materiale di qualsiasi genere.*

5d. Aree archeologiche di Vassallaggi e Pizzo Carano

Livello di tutela 2

Obiettivi specifici. Tutela e valorizzazione del patrimonio paesaggistico attraverso misure orientate a:

- *tutela delle aree archeologiche secondo quanto previsto dalle Norme per la componente "Archeologia" e dalle prescrizioni e limitazioni di cui ai rispettivi decreti e dichiarazioni di vincolo;*
- *miglioramento della fruizione pubblica dell'area archeologica;*
- *tutela delle relazioni visive e ambientali con la definizione di adeguate aree di filtro nei confronti della trasformazione antropica delle aree;*

In queste aree non è consentito:

- *attuare le disposizioni di cui all'art. 22 L.R. 71/78 e le varianti agli strumenti urbanistici comunali ivi compresa la realizzazione di insediamenti produttivi previste dagli artt. 35 l.r. 30/97 e 89 l.r. 06/01 e s.m.i.;*

Impianto Agrivoltaico Integrato Ecocompatibile "BARRIERA NOCE" 50 MWp - Caltanissetta (CL) ALTA CAPITAL 15 srl

- realizzare tralicci, antenne per telecomunicazioni, ad esclusione di quelle a servizio delle aziende, impianti per la produzione di energia anche da fonti rinnovabili escluso quelli destinate all'autoconsumo e/o allo scambio sul posto architettonicamente integrati negli edifici esistenti;

- realizzare cave;

- realizzare serre;

- realizzare discariche di rifiuti solidi urbani, di inerti e materiale di qualsiasi genere;

- effettuare movimenti di terra e le trasformazioni dei caratteri morfologici e paesistici;

Qualunque scavo dovrà essere eseguito sotto il diretto controllo della Soprintendenza BB.CC.AA.; 5e. Aree archeologiche di Balate-Valle Oscura, Vassallaggi, Pizzo Carano, C/da Cusantino., Monte Ottavio

Livello di tutela 3

Obiettivi specifici. Tutela e valorizzazione del patrimonio paesaggistico attraverso misure orientate a:

- restauro dei beni archeologici;

- tutela del patrimonio e del paesaggio archeologico;

- miglioramento della fruizione pubblica dell'area archeologica;

- tutela delle aree archeologiche secondo quanto previsto dalle Norme per la componente "Archeologia" e dalle prescrizioni e limitazioni di cui ai rispettivi decreti e dichiarazioni di vincolo se più restrittive.

In queste aree non è consentito:

- attuare le disposizioni di cui all'art. 22 L.R. 71/78 e le varianti agli strumenti urbanistici comunali ivi compresa la realizzazione di insediamenti produttivi previste dagli artt.35 l.r. 30/97 e 89 l.r. 06/01 e s.m.i.;

- eseguire scavi, ad eccezione di quelli a fini archeologici da eseguire sotto il diretto controllo della Soprintendenza BB.CC.AA.;

- realizzare infrastrutture e reti;

- realizzare tralicci, antenne per telecomunicazioni, impianti per la produzione di energia anche da fonti rinnovabili escluso quelli destinati all'autoconsumo e/o allo scambio sul posto architettonicamente integrati negli edifici esistenti;

- realizzare nuove costruzioni e aprire nuove strade;

- realizzare cave;

- realizzare serre.

5f. Paesaggio naturale/seminaturale delle aree e siti di rilevante interesse naturalistico e paesaggistico-ambientale: Monte e Bosco Mimiani, Rupi di Marianopoli, Calanchi di C/da Milicia e Montecanino, Monte Sarmo, Serra dei Gessi, Laghetto Salito, R.N.I. di Lago Sfondato, R.N.O. di Lago Soprano, alveo dei fiumi Salito e Gallo d'Oro, biotopo di C/da Palo.

Livello di tutela 3

Obiettivi specifici. Tutela e valorizzazione del patrimonio paesaggistico attraverso misure orientate a:

- tutela delle emergenze geologiche e biologiche;*
- conservazione delle formazioni vegetali e la prevenzione dagli incendi;*
- manutenzione del patrimonio naturale (vegetazione delle rupi, macchia, formazioni boscate naturali ed artificiali);*
- tutela degli elementi geomorfologici, dei torrenti e dei valloni, delle emergenze idrologiche e biologiche;*
- valorizzazione delle aree boscate anche in funzione ricreativa;*
- miglioramento della fruizione pubblica e recupero e valorizzazione dei percorsi panoramici, con individuazione di itinerari finalizzati alla fruizione dei beni naturali e culturali;*
- tutela, recupero e valorizzazione delle emergenze naturali e culturali (architetture isolate, percorsi storici, aree archeologiche, nuclei rurali), con un loro inserimento nel circuito turistico, culturale e scientifico;*
- rimozione dei detrattori ambientali lungo l'alveo dei torrenti, con il recupero ambientale e la rinaturalizzazione dei corsi d'acqua interessati dalla presenza di opere idrauliche non compatibili con i caratteri paesistici e ambientali originari.*

In queste aree non è consentito:

- attuare le disposizioni di cui all'art. 22 L.R. 71/78 e le varianti agli strumenti urbanistici comunali ivi compresa la realizzazione di insediamenti produttivi previste dagli artt. 35 l.r. 30/97 e 89 l.r. 06/01 e s.m.i.;*
- realizzare nuove costruzioni e l'apertura di strade e piste, ad eccezione di quelle necessarie al Corpo Forestale per la migliore gestione dei complessi boscati e per le proprie attività istituzionali;*
- realizzare infrastrutture e palificazioni per servizi a rete;*
- realizzare tralicci, antenne per telecomunicazioni ad esclusione di quelle a servizio delle aziende, impianti per la produzione di energia anche da fonti rinnovabili escluso quelli destinati al consumo domestico e aziendale e/o allo scambio sul posto architettonicamente integrati negli edifici esistenti;*
- realizzare discariche di rifiuti solidi urbani, di inerti e di materiale di qualsiasi genere;*
- realizzare serre;*
- effettuare movimenti di terra che trasformino i caratteri morfologici e paesistici;*
- realizzare cave;*
- effettuare trivellazioni e asportare rocce, minerali, fossili e reperti di qualsiasi natura, salvo per motivi di ricerca scientifica a favore di soggetti espressamente autorizzati;*
- realizzare opere di regimentazione delle acque (sponde, stramazzi, traverse, ecc.) in calcestruzzo armato o altre tecnologie non riconducibili a tecniche di ingegneria naturalistica.*

Dall'esame del Piano Paesaggistico degli Ambiti territoriali 6, 7, 10, 11, 12 e 15, ricadenti nella Provincia di Caltanissetta, il sito interessato alla formazione del campo agrivoltaico omogeneamente non rientra in area soggetta ad alcuna prescrizione secondo l'art. 20 delle Norme di Attuazione.

Nelle aree individuate dagli strumenti urbanistici comunali come zone "E" è consentita la realizzazione di edifici da destinare ad attività a supporto dell'uso agricolo dei fondi nel rispetto del carattere insediativo rurale, nonché le eventuali varianti agli strumenti urbanistici comunali, ivi compresa la realizzazione di insediamenti produttivi in deroga alle disposizioni di cui all'art. 22 l.r. 71/78, così come previsto dagli artt. 35 l.r. 30/97 e 89 l.r. 06/01 e s.m.i.

Secondo il Piano Paesaggistico degli Ambiti territoriali 6, 7, 10, 11, 12 e 15, ricadenti nella Provincia di Caltanissetta, nonché dalla consultazione della Carta dei Beni Paesaggistici, si evince che il sito interessato alla costruzione del campo agrivoltaico non rientra in area soggetta ad alcuna prescrizione. Il progetto del campo agrivoltaico prevede l'apposizione di sostegni dei pannelli non permanenti, ma infissi nel terreno con battipalo di profondità variabile tra i 60 cm e 100 cm, e scavi in media di 100 cm di profondità per la posa di cavidotti. Tutte queste opere sono rimovibili, senza alcuna alterazione della geomorfologia locale, post intervento di dismissione.

Per quanto riguarda la presenza di eventuali impluvi, in tutto il territorio sarà accuratamente garantita la tutela degli stessi, considerato il fatto che nella costruzione, messa in opera e dismissione del campo agrivoltaico non ci sarà produzione di sostanze inquinanti derivanti da scarichi.

Per dotare la Regione Siciliana di uno strumento volto a definire opportune strategie mirate ad una tutela attiva ed alla valorizzazione del patrimonio naturale e culturale dell'isola, l'Assessorato Regionale Beni Culturali ed Ambientali ha predisposto un Piano di Lavoro approvato con D.A. n. 7276 del 28.12.1992, registrato alla Corte dei Conti il 22.09.1993.

Il Piano di Lavoro ha i suoi riferimenti giuridici nella legge 431/85, la quale dispone che le Regioni sottopongano il loro territorio a specifica normativa d'uso e valorizzazione ambientale, mediante la redazione di Piani Paesistici o di piani urbanistico territoriali con valenza paesistica. Ai sensi dell'art. 14, lett. n, dello Statuto della Regione Siciliana, e giusta le LL.RR. 20/87 e 116/80, la competenza della pianificazione paesistica è attribuita all'Assessorato Regionale Beni Culturali ed Ambientali. La L.R. 30 aprile 1991, n.15, ha ribadito, rafforzandone i contenuti, l'obbligo di provvedere alla pianificazione paesistica, dando facoltà all'Assessore ai Beni Culturali ed Ambientali di impedire qualsiasi trasformazione del paesaggio, attraverso vincoli temporanei di inedificabilità assoluta, posti nelle more della redazione dei piani territoriali paesistici. È sorta quindi la necessità di tradurre in

Impianto Agrivoltaico Integrato Ecocompatibile "BARRIERA NOCE" 50 MWp - Caltanissetta (CL) ALTA CAPITAL 15 srl
concrete determinazioni amministrative quelle previsioni normative, e, in tal senso, l'Assessorato Regionale ha provveduto all'adozione del Piano di Lavoro sopra ricordato. Quest'ultimo si basa sul presupposto che la pianificazione paesistica debba essere estesa all'intero territorio regionale, avendo:

- come matrice culturale, l'integrazione delle problematiche ambientali all'interno di quelle paesaggistiche;
- come indirizzo progettuale, un tipo di pianificazione integrata rivolta alla tutela e valorizzazione dei beni culturali ed ambientali della Regione.

Il Piano di Lavoro si è così articolato:

- formazione delle strutture operative;
- previsione degli strumenti necessari per la formazione del Piano Territoriale Paesistico Regionale;
- raccolta dati (grafici, cartografici, iconografici, archivistici e bibliografici);
- verifiche sul territorio e le ricerche mirate.

Per la redazione del Piano Territoriale Paesistico Regionale è stato istituito presso l'Assessorato Regionale Beni Culturali ed Ambientali l'Ufficio del Piano (gruppo XXIV) che, in materia di pianificazione paesistica, ha indirizzato le Soprintendenze e si è rapportato con gli altri Assessorati Regionali attraverso il Comitato Interassessoriale, il quale ha il compito di avviare i rapporti tra i diversi soggetti. L'Ufficio del Piano, inoltre, ha predisposto gli esecutivi delle singole voci di progetto del Piano di Lavoro al fine di pervenire alla redazione del Piano Territoriale Paesistico Regionale attraverso le seguenti fasi operative:

- Conoscenza
- Aggiornamento
- Elaborazione
- Progetto e Normativa

fasi che sono state supportate attraverso il Sistema Informativo Territoriale Paesistico (S.I.T.P.).

Lo scopo del progetto di informatizzazione, legato alla realizzazione del Piano Paesistico della Regione Siciliana, è stato quello di relazionare in modo biunivoco ed automatico alla cartografia regionale (sistema geografico) la sistematizzazione delle informazioni, contenute nella banca dati, riguardanti i valori culturali e paesistico ambientali del territorio regionale. Il Comitato Tecnico Scientifico (C.T.S.), che ha supportato l'attività dell'Ufficio del Piano e ha fornito indirizzi tecnico-scientifici ed operativi, è stato istituito con D.P.R.S. n.862/93 del 5.10.1993 e successive integrazioni,

Impianto Agrivoltaico Integrato Ecocompatibile "BARRIERA NOCE" 50 MWp - Caltanissetta (CL) ALTA CAPITAL 15 srl ai sensi dell'art. 24 del R.D. n.1357/40. Esso è presieduto dall'Assessore dei Beni Culturali ed Ambientali ed è composto dai Direttori Regionali degli Assessorati aventi competenza sull'assetto del territorio, dai Soprintendenti, da esperti di conclamata fama nelle varie discipline attinenti la pianificazione e da rappresentanti designati da Associazioni ed Istituti con finalità inerenti la salvaguardia e la progettazione dell'ambiente. Il C.T.S. ha le seguenti funzioni:

- a) contribuisce alla definizione del ruolo e dei contenuti del Piano Territoriale Paesistico Regionale, nel quadro dell'odierna concezione di pianificazione, considerata l'assoluta carenza legislativa regionale in merito a tale piano;
- b) contribuisce alla definizione dei principi, obiettivi, criteri, articolazioni, metodologie e strumenti operativi del Piano Territoriale Paesistico Regionale;
- c) esprime parere sulla proposta di Piano, elaborato dall'Ufficio del Piano Regionale;
- d) contribuisce a fornire indirizzi sulle attività di promozione, di partecipazione sociale, di divulgazione;
- e) esprime pareri e formula proposte per la ricerca, tutela e valorizzazione del paesaggio siciliano;
- f) svolge altresì ogni altra attività consultiva, di iniziativa, di studio e di verifica per l'attuazione del Piano Territoriale Paesistico Regionale.

Il Piano Territoriale Paesistico investe l'intero territorio regionale con effetti differenziati, in relazione alle caratteristiche ed allo stato effettivo dei luoghi, alla loro situazione giuridica ed all'articolazione normativa del piano stesso. Il Piano ha elaborato, nella sua prima fase, le Linee Guida. Mediante esse si è teso a delineare un'azione di sviluppo orientata alla tutela e alla valorizzazione dei beni culturali e ambientali, definendo traguardi di coerenza e compatibilità delle politiche regionali di sviluppo, evitando ricadute in termini di spreco delle risorse, degrado dell'ambiente, depauperamento del paesaggio regionale.

1) Nell'ambito delle aree già sottoposte a vincoli ai sensi e per gli effetti delle leggi 1497/39, 1089/39, L. R. 15/91, 431/85, il Piano Territoriale Paesistico Regionale e le relative Linee Guida dettano criteri e modalità di gestione, finalizzati agli obiettivi del Piano e, in particolare, alla tutela delle specifiche caratteristiche che hanno determinato l'apposizione di vincoli. Per tali aree il Piano Territoriale Paesistico Regionale precisa:

- a. gli elementi e le componenti caratteristiche del paesaggio, ovvero i beni culturali e le risorse oggetto di tutela;

Impianto Agrivoltaico Integrato Ecompatibile "BARRIERA NOCE" 50 MWp - Caltanissetta (CL) ALTA CAPITAL 15 srl

- b. gli indirizzi, criteri ed orientamenti da osservare per conseguire gli obiettivi generali e specifici del piano;
- c. le disposizioni necessarie per assicurare la conservazione degli elementi oggetto di tutela;

2) Nell'ambito delle altre aree meritevoli di tutela per uno degli aspetti considerati, ovvero per l'interrelazione di più di essi, il Piano e le Linee Guida definiscono gli elementi di cui al punto 1), lett. a) e b). Ove la scala di riferimento del Piano e lo stato delle elaborazioni non consentano l'identificazione topografica degli elementi e componenti, ovvero dei beni da sottoporre a vincolo specifico, nell'ambito di aree comunque sottoposte a tutela, le Linee Guida del Piano Territoriale Paesistico Regionale definiscono gli stessi per categorie, rinviandone la puntuale identificazione alle scale di piano più opportune.

3) Per l'intero territorio regionale, ivi comprese le parti non sottoposte a vincoli specifici e non ritenute di particolare valore, il Piano Territoriale Paesistico Regionale e le Linee Guida individuano comunque le caratteristiche strutturali del paesaggio regionale articolate – anche a livello sub regionale – nelle sue componenti caratteristiche e nei sistemi di relazione definendo gli indirizzi da seguire per assicurarne il rispetto.

Tali indirizzi dovranno essere assunti come riferimento prioritario e fondante per la definizione delle politiche regionali di sviluppo e per la valutazione e approvazione delle pianificazioni sub regionali a carattere generale e di settore. Per le aree di cui ai punti 1) e 2) le Linee Guida del Piano Territoriale Paesistico Regionale fissano indirizzi, limiti e rinvii per la pianificazione provinciale e locale a carattere generale, nonché per quella settoriale, per i progetti o per le iniziative di trasformazione sottoposti ad approvazione o comunque a parere o vigilanza regionale. La coerenza con detti indirizzi e l'osservanza di detti limiti costituiscono condizioni necessarie per il successivo rilascio delle prescritte approvazioni, autorizzazioni o nulla osta, sia tramite procedure ordinarie che nell'ambito di procedure speciali (conferenze di servizi, accordi di programma e simili). Le Linee Guida del Piano Territoriale Paesistico Regionale richiedono l'adeguamento della pianificazione provinciale e locale a carattere generale alle sue indicazioni. A seguito del suddetto adeguamento, ferme restando le funzioni rimesse alle Soprintendenze regionali nelle aree sub 1), sottoposte a specifiche misure di tutela, verranno recepite negli strumenti urbanistici le analisi, le valutazioni e le metodologie del Piano Territoriale Paesistico Regionale e delle sue Linee Guida. Tanto anche nelle zone "A" e "B" di P.R.G., nonché nelle zone "C" per le parti inserite nei P.p.a. Gli organi centrali e periferici dell'Assessorato beni culturali e ambientali svolgono in tal senso attività collaborativa con gli enti

Impianto Agrivoltaico Integrato Ecocompatibile "BARRIERA NOCE" 50 MWp - Caltanissetta (CL) ALTA CAPITAL 15 srl

locali, per la definizione delle scelte di pianificazione e di intervento in termini compatibili e coerenti con gli indirizzi e le prescrizioni del Piano Territoriale Paesistico Regionale. Ai fini del conseguimento degli obiettivi di tutela e valorizzazione dei beni culturali ed ambientali e della loro corretta fruizione pubblica, nonché al fine di promuovere l'integrazione delle politiche regionali e locali di sviluppo nei settori interessati, o aventi ricadute sulla struttura e la configurazione del paesaggio regionale, il Piano Territoriale Paesistico Regionale dovrà:

- delineare azioni di sviluppo orientate alla tutela e al recupero dei beni culturali e ambientali a favorire la fruizione, individuando, ove possibile, interventi ed azioni specifiche che possano concretizzarsi nel tempo;
- definire i traguardi di coerenza e di compatibilità delle politiche regionali di sviluppo diversamente motivate e orientate, anche al fine di amplificare gli effetti cui le stesse sono mirate evitando o attenuando, nel contempo, gli impatti indesiderati e le possibili ricadute in termini di riduzione e spreco delle risorse, di danneggiamento e degrado dell'ambiente, di sconnesione e depauperamento del paesaggio regionale.

L'importanza del Piano Territoriale Paesistico Regionale discende direttamente dai valori paesistici e ambientali da proteggere, che, soprattutto in Sicilia, mettono in evidenza l'intima fusione tra patrimonio naturale e patrimonio culturale e l'interazione storica delle azioni antropiche e dei processi naturali nell'evoluzione continua del paesaggio. Tale evidenza suggerisce una concezione ampia e comprensiva del paesaggio in nessun modo riducibile al mero dato percettivo o alla valenza ecologico-naturalistica, arbitrariamente staccata dai processi storici di elaborazione antropica. Una concezione che integra la dimensione "oggettiva" con quella "soggettiva" del paesaggio, conferendo rilevanza cruciale ai suoi rapporti di distinzione e interazione con l'ambiente ed il territorio. Sullo sfondo di tale concezione ed in armonia, quindi, con gli orientamenti scientifici e culturali che maturano nella società contemporanea e che trovano riscontro nelle esperienze europee, il Piano Territoriale Paesistico Regionale persegue fundamentalmente i seguenti obiettivi:

- a) la stabilizzazione ecologica del contesto ambientale regionale, la difesa del suolo e della biodiversità, con particolare attenzione per le situazioni di rischio e di criticità;
- b) la valorizzazione dell'identità e della peculiarità del paesaggio regionale, sia nel suo insieme unitario che nelle sue diverse specifiche configurazioni;
- c) il miglioramento della fruibilità sociale del patrimonio ambientale regionale, sia per le attuali che per le future generazioni.

Impianto Agrivoltaico Integrato Ecocompatibile "BARRIERA NOCE" 50 MWp - Caltanissetta (CL) ALTA CAPITAL 15 srl

Tali obiettivi sono interconnessi e richiedono, per essere efficacemente perseguiti, il rafforzamento degli strumenti di governo con i quali la Regione e gli altri soggetti istituzionali possono guidare o influenzare i processi di conservazione e trasformazione del paesaggio in coerenza con le sue regole costitutive e con le capacità di autoregolazione e rigenerazione del contesto ambientale. A tal fine il piano deve perciò associare alla capacità di indirizzo e direttiva, anche la capacità di prescrivere, con vincoli, limitazioni e condizionamenti immediatamente operanti nei confronti dei referenti istituzionali e dei singoli operatori, le indispensabili azioni di salvaguardia. L'integrazione di azioni essenzialmente difensive con quelle di promozione e di intervento attivo sarà definita a due livelli: 1) quello regionale, per il quale le Linee Guida, corredate da cartografie in scala 1:250000, daranno le prime essenziali determinazioni;

2) quello subregionale o locale, per il quale gli ulteriori sviluppi (corredati da cartografie in scala 1:50000, 1:25000 e 1:10000) sono destinati a fornire più specifiche determinazioni, che potranno retroagire sulle precedenti.

La metodologia è basata sull'ipotesi che il paesaggio è riconducibile ad una configurazione di sistemi interagenti che definiscono un modello strutturale costituito da:

A IL SISTEMA NATURALE

A.1 ABIOTICO: concerne fattori geologici, idrologici e geomorfologici ed i relativi processi che concorrono a determinare la genesi e la conformazione fisica del territorio;

A.2 BIOTICO: interessa la vegetazione e le zoocenosi ad essa connesse ed i rispettivi processi dinamici;

B IL SISTEMA ANTROPICO

B.1 AGRO-FORESTALE: concerne i fattori di natura biotica e abiotica che si relazionano nel sostenere la produzione agraria, zootecnica e forestale;

B.2 INSEDIATIVO: comprende i processi urbano-territoriali, socio economici, istituzionali, culturali, le loro relazioni formali, funzionali e gerarchiche ed i processi sociali di produzione e consumo del paesaggio.

Il metodo è finalizzato alla comprensione del paesaggio attraverso la conoscenza delle sue parti e dei relativi rapporti di interazione. Pertanto la procedura consiste nella disaggregazione e riaggregazione dei sistemi componenti il paesaggio individuandone gli elementi (sistemi essi stessi) e i processi che l'interessano. L'elaborazione del piano si sviluppa in tre fasi distinte, interconnesse e non separabili: la conoscenza, la valutazione e il progetto.

Impianto Agrivoltaico Integrato Ecocompatibile "BARRIERA NOCE" 50 MWp - Caltanissetta (CL) ALTA CAPITAL 15 srl

- La conoscenza:

in questa fase vengono analizzati:

- a) la struttura del paesaggio: si individuano gli elementi (areali, lineari, puntuali) e le relazioni che li connettono, si riconoscono le configurazioni complesse di elementi, si considerano i principali caratteri funzionali
- b) la dinamica del paesaggio: si analizzano i processi generali e i processi di trasformazione, alterazione e degrado e le interrelazioni fra i processi. Le discipline interessate contribuiscono a fornire le informazioni e i metodi necessari all'indagine, secondo l'organizzazione successivamente illustrata.

- La valutazione:

gli elementi e i sistemi di elementi individuati nelle analisi sono valutati da ogni disciplina che esamina il paesaggio secondo due parametri fondamentali: il valore e la vulnerabilità che sono disaggregati in due serie di criteri fondamentali dai quali potrà svilupparsi un metodo di valutazione comparata e complessiva. Successivamente le analisi valutative sono ricondotte a sintesi interpretative che ricompongono l'unitarietà del paesaggio. Ciò consente di individuare unità di paesaggio intese come sistema integrato, caratterizzato da peculiari combinazioni e interazioni di componenti diverse, che evidenziano specifiche e riconoscibili "identità".

- Il progetto:

la terza fase è costituita dalla definizione del piano e della normativa. Le Linee Guida sono definite alla scala 1:250000 e sono espresse in termini di strategie di tutela e di gestione e di indirizzi per la salvaguardia. Alla scala subregionale e locale (1:50000, 1:25000 e 1:10000) si perviene alla fase progettuale e propositiva del piano definendo gli interventi di tutela, valorizzazione e fruizione.

Nelle Linee Guida del Piano Territoriale Paesistico Regionale il Sistema Informativo Territoriale (S.I.T.) è stato lo strumento fondamentale per la gestione dei dati relativi alla conoscenza delle risorse presenti sul territorio. Il S.I.T. è un sistema nel quale i dati spaziali (informazioni di posizione) e i dati descrittivi (attributi informativi) sono intimamente connessi. Grazie ad esso, ogni supporto cartografico risulta una delle componenti informative del quadro complessivo di conoscenza del territorio. Il S.I.T. si dimostra essenziale per la gestione delle informazioni di tipo territoriale e per la possibilità di elaborazione sia delle componenti geografiche che di quelle informative di tipo alfanumerico. La carta topografica, intesa come prodotto di consultazione e rappresentazione su

Impianto Agrivoltaico Integrato Ecocompatibile "BARRIERA NOCE" 50 MWp - Caltanissetta (CL) ALTA CAPITAL 15 srl

supporto cartaceo, ha lasciato così il posto ad un tipo di prodotto costituito da informazioni alfanumeriche gestite da computer e visualizzate su schermo in funzione delle esigenze poste dall'utente. I dati cartografici sono stati così acquisiti, catalogati e archiviati non solo in funzione della loro restituzione grafica, bensì della loro utilizzazione come elementi di gestione delle informazioni sul territorio con tecniche informatiche. Questa organizzazione dei dati connessa alla cartografia numerica, intesa come un insieme di informazioni sul territorio espresse mediante numeri ottenuti in molteplici modi (digitalizzazione di prodotti cartografici già esistenti, informazioni da rilevazioni in loco) residenti su supporti ottici o magnetici e gestibili su computer, è quello che costituisce oggi il campione, ristretto ma significativo, del Sistema Informativo Territoriale (S.I.T.) delle Linee Guida del Piano. L'archivio interattivo ad esse legato è finalizzato, infatti, alla organizzazione e alla fruizione dell'informazione geografica derivante dalla costruzione di carte tematiche ed è orientato dalle interrogazioni delle banche dati secondo specifici itinerari di ricerca, aggregando e disaggregando informazioni in rapporto alle esigenze che di volta in volta necessitano. La codifica delle informazioni dei dati acquisiti è rappresentata dall'associazione di più codici (alcuni riferiti alla posizione geografica, georeferenziazione, altri riferiti alle caratteristiche intrinseche dell'entità, attribuzione) che definiscono il tipo di particolare e le sue caratteristiche principali. Le tre fondamentali operazioni che presiedono alla costruzione del S.I.T sono state eseguite in modo da assicurare in ogni fase un controllo di qualità del dato e delle procedure:

- input dei dati: acquisizione, memorizzazione, aggiornamento, editing;
- analisi dei dati: manipolazione e applicazione di metodologie analitiche di vario tipo (numeriche, statistiche, grafiche, etc.): è questa la fase in cui l'informazione contenuta nel data base da implicita diventa esplicita;
- output dei dati: restituzione della elaborazione svolta nelle fasi di input e analisi in forma grafica (carta geografica), alfanumerica (tabelle, rapporti, etc.) o digitale (file di scambio dati).

Articolazione degli ambiti

Le linee metodologiche adottate in fase di analisi del paesaggio siciliano hanno previsto l'individuazione di aree alle quali rapportare in modo assolutamente strumentale tutte le informazioni, cartografiche e non, afferenti a ciascun tematismo. I paesaggi della Sicilia sono fortemente condizionati dalla morfologia che, per la estrema variabilità che la caratterizza, crea accesi contrasti: per esempio, nell'area del catanese si passa dalla pianura ad una delle più alte vette dell'Italia centromeridionale, quella dell'Etna. Contrasti altrettanto forti derivano dalle forme della vegetazione e dalle profonde diversità climatiche, con conseguente grande differenziazione floristica, varietà di colture e forme di vita rurale. Fra gli elementi del paesaggio che maggiore peso hanno avuto nella

Impianto Agrivoltaico Integrato Ecocompatibile "BARRIERA NOCE" 50 MWp - Caltanissetta (CL) ALTA CAPITAL 15 srl

differenziazione degli assetti territoriali ed antropici che si sono succeduti e stratificati nell'isola sono compresi i fiumi Imera meridionale (o Salso) ed Imera settentrionale (o Fiume Grande), i quali, anche per la quasi continuità tra i due bacini, hanno di fatto determinato una frattura naturale Nord-Sud della Sicilia con la formazione di due unità storico-geografiche ad est e ad ovest dei corsi d'acqua ora menzionati. L'orografia del territorio siciliano mostra complessivamente un forte contrasto tra la porzione settentrionale prevalentemente montuosa, con i Monti Peloritani, costituiti da prevalenti rocce metamorfiche con versanti ripidi, erosi e fortemente degradati, i gruppi montuosi delle Madonie, dei Monti di Trabia, dei Monti di Palermo, dei Monti di Trapani, e quella centromeridionale e sudoccidentale, ove il paesaggio appare nettamente diverso, in generale caratterizzato da blandi rilievi collinari, solo animati dalle incisioni dei corsi d'acqua, talora con qualche rilievo isolato, che si estende fino al litorale del Canale di Sicilia. Ancora differente appare nella zona sudorientale, con morfologia tipica di altopiano ed in quella orientale con morfologia vulcanica. Partendo da queste considerazioni si è pervenuti alla identificazione di 17 aree di analisi, attraverso un approfondito esame dei sistemi naturali e delle differenziazioni che li contraddistinguono. In particolare per la delimitazione di queste aree (i cui limiti per la verità sono delle fasce ove il passaggio da un certo tipo di sistemi ad altri è assolutamente graduale) sono stati utilizzati gli elementi afferenti ai sottosistemi abiotico e biotico, in quanto elementi strutturanti del paesaggio.

- 1) Area dei rilievi del trapanese
- 2) Area della pianura costiera occidentale
- 3) Area delle colline del trapanese
- 4) Area dei rilievi e delle pianure costiere del palermitano
- 5) Area dei rilievi dei monti Sicani
- 6) Area dei rilievi di Lercara, Cerda e Caltavuturo
- 7) Area della catena settentrionale (Monti delle Madonie)
- 8) Area della catena settentrionale (Monti Nebrodi)
- 9) Area della catena settentrionale (Monti Peloritani)
- 10) Area delle colline della Sicilia centro-meridionale
- 11) Area delle colline di Mazzarino e Piazza Armerina
- 12) Area delle colline dell'enneese
- 13) Area del cono vulcanico etneo

- 14) Area della pianura alluvionale catanese
- 15) Area delle pianure costiere di Licata e Gela
- 16) Area delle colline di Caltagirone e Vittoria
- 17) Area dei rilievi e del tavolato ibleo
- 18) Area delle isole minori.

La catena settentrionale è stata suddivisa nelle tre aree 7, 8 e 9, riferibili sommariamente alla tripartizione geografica della stessa catena: *Madonie, Nebrodi e Peloritani*. Le zone caratterizzate da morfologia prevalentemente collinare, ovvero dalla presenza di dorsali debolmente ondulate, nelle quali comunque l'insieme del rilievo presenta linee morbide e addolcite, dovute alla dominante costituzione argillosa, sono state inserite nelle aree 3, 6, 10, 12 e 16. Le zone pianeggianti, come la grande pianura alluvionale catanese che si ramifica verso l'interno seguendo l'andamento delle alluvioni dei principali corpi idrici, ai quali essa deve la sua esistenza e l'attuale conformazione e sulla quale l'opera dell'uomo ha insediato i vasti agrumeti che oggi la caratterizzano, sono riconoscibili nelle aree di analisi 2, 14 e 15. Le zone connotate dalla presenza di rilievi montuosi esterni alla Catena Settentrionale sono state invece comprese nell'area 1 (che comprende tutti i rilievi del territorio trapanese e del promontorio di S.Vito Lo Capo), nell'area 4 (zona dei *Monti di Palermo* e delle pianure fra essi inserite), nell'area 5 (zona dei *Monti Sicani*) e nell'area 17 (nella quale rientrano i rilievi montuosi e il tavolato che connotano la zona iblea). Con gli stessi criteri si sono delimitati l'edificio vulcanico dell'*Etna*, che da solo costituisce l'area 13, e le aree 11 e 16, limitrofe ma geograficamente distinte, ambedue caratterizzate da morfologia collinare nella quale frequentemente si distingue, nelle zone sommitali, la presenza di pianori sabbiosi spesso sede di insediamenti urbani, come nel caso di Butera, Mazzarino, Piazza Armerina e Niscemi.

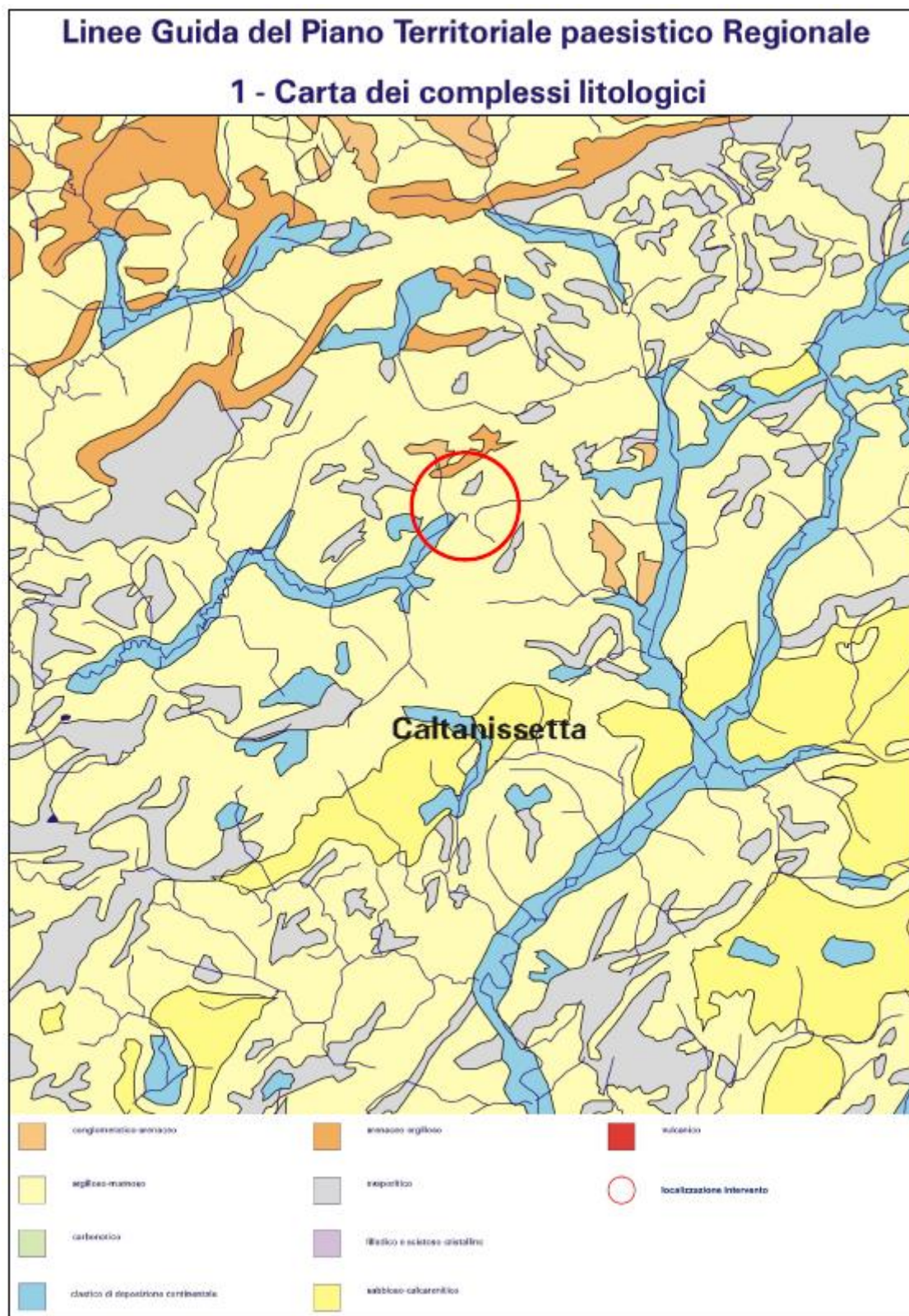


Figura 16 inquadramento del progetto sulla tavola 1 del PTPR

Dalla consultazione della Carta dei Complessi litologici, delle Linee Guida del piano territoriale paesaggistico della Regione Sicilia si evince che la zona di interesse presenta una conformazione litologica caratterizzata da rocce sedimentarie clastiche di deposizione continentale, da terreni argilloso-marnosi, arenaceo-argillosi, conglomeratico-arenacei ed evaporitici.

Il terreno argilloso-marnoso è caratterizzato da rocce sedimentarie di tipo terrigeno, composte sia da una frazione argillosa sia da una frazione carbonatica, costituita da carbonato di calcio CaCO_3 (calcite) o da carbonato doppio di magnesio e calcio $\text{MgCa}(\text{CO}_3)_2$ (dolomite). Tale tipologia rocciosa deriva da sedimenti fangosi di origine prevalentemente marina. La composizione argillosa si depone per lenta decantazione di particelle di argilla. La componente carbonatica, invece, ha origine dalle precipitazione di sale. Tale litotipo è proprio delle zone lagunari, marine o lacustri.

Per quanto concerne la formazione conglomeratico-arenacea, è bene riferire che si tratta di rocce sedimentarie clastiche (dal greco antico: *κλαστός*, ovvero «spezzato, rotto, sminuzzato») o rocce detritiche che derivano da sedimenti i cui elementi costituenti a loro volta derivano principalmente dall'accumulo di frammenti litici di altre rocce alterate trasportati in genere da agenti esogeni diversi (corsi fluviali, correnti marine, venti, etc.). La classificazione delle rocce clastiche si basa *in primis* sulle dimensioni dei granuli che le compongono. La suddivisione più usata prevede quattro classi; in ogni classe vi è una nomenclatura doppia a seconda che la roccia sia cementata o inconsolidata (ossia sciolta):

- conglomerati cementati, ghiaie inconsolidate, in passato denominate anche *psefiti* o *ruditi*;
- arenarie, sabbie, per le quali in passato era spesso usato il termine *psammiti*;
- siltiti, silt;
- argilliti, argille;

Si specifichi inoltre che siltiti e argilliti, insieme ai loro corrispondenti inconsolidati, erano incluse nelle *lutiti* (o anche *peliti*).

Le arenarie con matrice detritica tra il 15% e il 75% sono dette *grovacche*. Descrivendo nello specifico i conglomerati o *ruditi*, si ricordi che i singoli granuli (clasti), comunemente chiamati "*ciottoli*", possono essere di natura terrigena, cioè derivati dallo smantellamento di rocce silicee), o di natura carbonatica, ossia derivati da resti di organismi a scheletro o guscio calcareo oppure dallo smantellamento di rocce calcaree e dolomitiche più antiche. Oltre ai granuli di taglia maggiore (clasti), possono esserci granuli di dimensioni molto minori che riempiono gli interstizi tra i clasti stessi: la matrice. Ad esempio, se i clasti sono ciottoli, la matrice potrà essere sabbia o anche argilla.

Impianto Agrivoltaico Integrato Ecocompatibile "BARRIERA NOCE" 50 MWp - Caltanissetta (CL) ALTA CAPITAL 15 srl

Infine, dalle soluzioni che circolano nel sedimento possono precipitare sali che vanno a costituire il cemento della roccia. La cementazione può essere parziale (quando parte degli interstizi tra i clasti rimane libera) o totale. Il cemento può essere a sua volta di varia natura: calcite, dolomite, silice (quarzo, calcedonio...etc.), gesso, argilla, ossidi e idrossidi (come l'ematite), fosfati, a seconda dell'ambiente di sedimentazione e della composizione delle acque sotterranee. Se i singoli clasti sono a contatto tra loro, il conglomerato è chiamato anche ortoconglomerato o conglomerato a supporto clastico, mentre se tra essi è interposta abbondante matrice è chiamato paraconglomerato o conglomerato a supporto di matrice. Con scarsità o assenza di cemento, si parla più propriamente di ghiaia. In quest'ultimo caso si tratta di rocce incoerenti (o "sciolte"). Si aggiunga che i conglomerati sono sedimenti clastici che derivano dallo smantellamento di formazioni più antiche da parte degli agenti dell'erosione o agenti esogeni (agenti meteorici, correnti, frane...), sia in ambiente subacqueo che in ambiente subaereo. I meccanismi di messa in posto di questi sedimenti sono soprattutto fluviali in ambiente continentale e gravitativi per quelli che si rinvengono in ambiente marino, alla base delle scarpate continentali. Un conglomerato è detto poligenico quando è costituito da clasti di tipo diverso, o polimittico quando è composto da clasti di dimensione diversa.

Nella letteratura geologica i conglomerati si suddividono tradizionalmente in:

- Brecce: si tratta di ruditi il cui sedimento è formato da ghiaia. Risultano ciottoli a spigoli vivi. Sono caratterizzati da bassa maturità tessiturale in quanto i granuli sono mal classati, e possiedono dimensioni diverse tra loro. Questo potrebbe essere dovuto ad un "trasporto" non lungo che non ha permesso una buona classazione e un buon arrotondamento come nei conglomerati;
- Puddinghe: si tratta di conglomerati nei quali i ciottoli (clasti) sono arrotondati (maggiore "maturità tessiturale", indice di un trasporto più lungo). Il termine *puddinga*, caduto in disuso nella letteratura geologica più recente, è stato oramai sostituito dal vocabolo generale "conglomerato", attualmente usato anche per i litotipi a clasti arrotondati.

Il terreno arenaceo-argilloso è costituito in prevalenza dall'arenaria o pietra arenaria (se intesa come materiale lapideo), roccia sedimentaria composta di granuli dalle dimensioni medie di una sabbia. Tali granuli possono avere varia composizione mineralogica, in funzione dell'area di provenienza. Tra i grani più resistenti all'abrasione e all'alterazione chimica, comunemente abbondano quelli di quarzo, minerale che, proprio per la sua resistenza, è uno dei costituenti più comuni di queste rocce. I granuli sono tra loro legati da un cemento, originato dalla precipitazione chimica di minerali formati da ioni presenti nelle acque circolanti fra i pori interstiziali; comunemente come cemento si rinvengono il carbonato di calcio, sia sotto forma di calcite, che di aragonite, meno abbondantemente la silice o

Impianto Agrivoltaico Integrato Ecocompatibile "BARRIERA NOCE" 50 MWp - Caltanissetta (CL) ALTA CAPITAL 15 srl

talvolta un ossido di ferro. Si tratta di una roccia clastica, che si forma per cementazioni di sabbie in periodi e strati diversi. Le arenarie, insieme con le marne, le peliti e le calcareniti, sono le rocce più comuni dei depositi di avanfossa, comunemente conosciuti col nome di *flysch*. La deposizione delle arenarie di avanfossa è legata all'azione di correnti di torbida, capaci di trasportare per distanze enormi grandi masse di sedimento a distanze variabili rispetto alla linea di costa. Le arenarie sono classificate sulla base dei loro tre costituenti: particelle, matrice e cemento. Le particelle sono per lo più derivate da materiale di origine continentale e sono quindi terrigene. Possono anche essere presenti particelle piroclastiche (vulcaniche) e carbonatiche. Le particelle essenziali di un'arenaria sono costituite da quarzo, feldspato e frammenti di rocce. La matrice è fango, un materiale a grana fine depositato fisicamente che consiste per lo più di minerali argillosi e quarzo.

Il cemento è un materiale precipitato chimicamente che riempie quei volumi che nel deposito di sabbia primitivo erano vuoti. I vari tipi di arenarie sono distinti in base all'assortimento e al carattere di particelle, matrice e cemento. Si possono ammettere due termini estremi, o tipi limite, di arenarie: arenarie argillose, contenenti circa il 15% o più di materiale argilloso, e arenarie ordinarie, che contengono meno del 15% di materiale argilloso. Ognuno di questi due gruppi è diviso in tre tipi, a seconda delle proporzioni di quarzo, feldspato e frammenti di roccia. I nomi dei termini estremi sono usati solo in quei tipi dove tutto il materiale della granulometria della sabbia consiste esclusivamente di quarzo, feldspato o frammenti di roccia. Dove questo non succede, i nomi degli ulteriori costituenti sono aggiunti come prefissi al nome del costituente principale in ordine di abbondanza crescente.

Infine, in merito alle evaporiti, è bene specificare che si tratta di sedimenti minerali formati dalla deposizione di sali minerali, naturalmente presenti nelle acque; a causa dall'evaporazione il volume di acqua si riduce facendo aumentare la concentrazione dei soluti al di sopra del valore massimo di saturazione con conseguente precipitazione dei sali. Nelle rocce evaporitiche sono stati individuati circa quaranta sali, ma di questi solamente alcuni sono presenti in quantità apprezzabile. I sali più comuni sono i seguenti: solfati di calcio, anidrite e gesso, cloruro di sodio o salgemma, sali di potassio e di magnesio, polialite, carnallite, cainite, silvite, solfati di magnesio, kieserite ed epsomite. Calcite (CaCO_3) e dolomite ($\text{CaMg}(\text{CO}_3)_2$), associate spesso ai depositi evaporitici, generalmente non sono considerate come minerali evaporitici, in quanto richiedono per sedimentarsi fattori chimico-fisici più complessi della semplice evaporazione. Nelle evaporiti, inoltre, si trovano altri minerali, come nitrati e borati, a livelli argillosi e detritici, e quantità variabili di altre sostanze, come bitume, zolfo, etc. L'ordine di successione di questi minerali è in rapporto inverso con la solubilità dei Sali. Infatti, in una serie evaporitica, sono presenti dal basso all'alto, a partire dai livelli carbonatici e dolomitici, anidrite con gesso, salgemma, sali di potassio e di magnesio. Dunque i minerali evaporitici iniziano

Impianto Agrivoltaico Integrato Ecocompatibile "BARRIERA NOCE" 50 MWp - Caltanissetta (CL) ALTA CAPITAL 15 srl
a precipitare quando la loro concentrazione nell'acqua raggiunge il livello per cui non possono più
esistere come soluti, in ordine inverso rispetto alla loro solubilità.

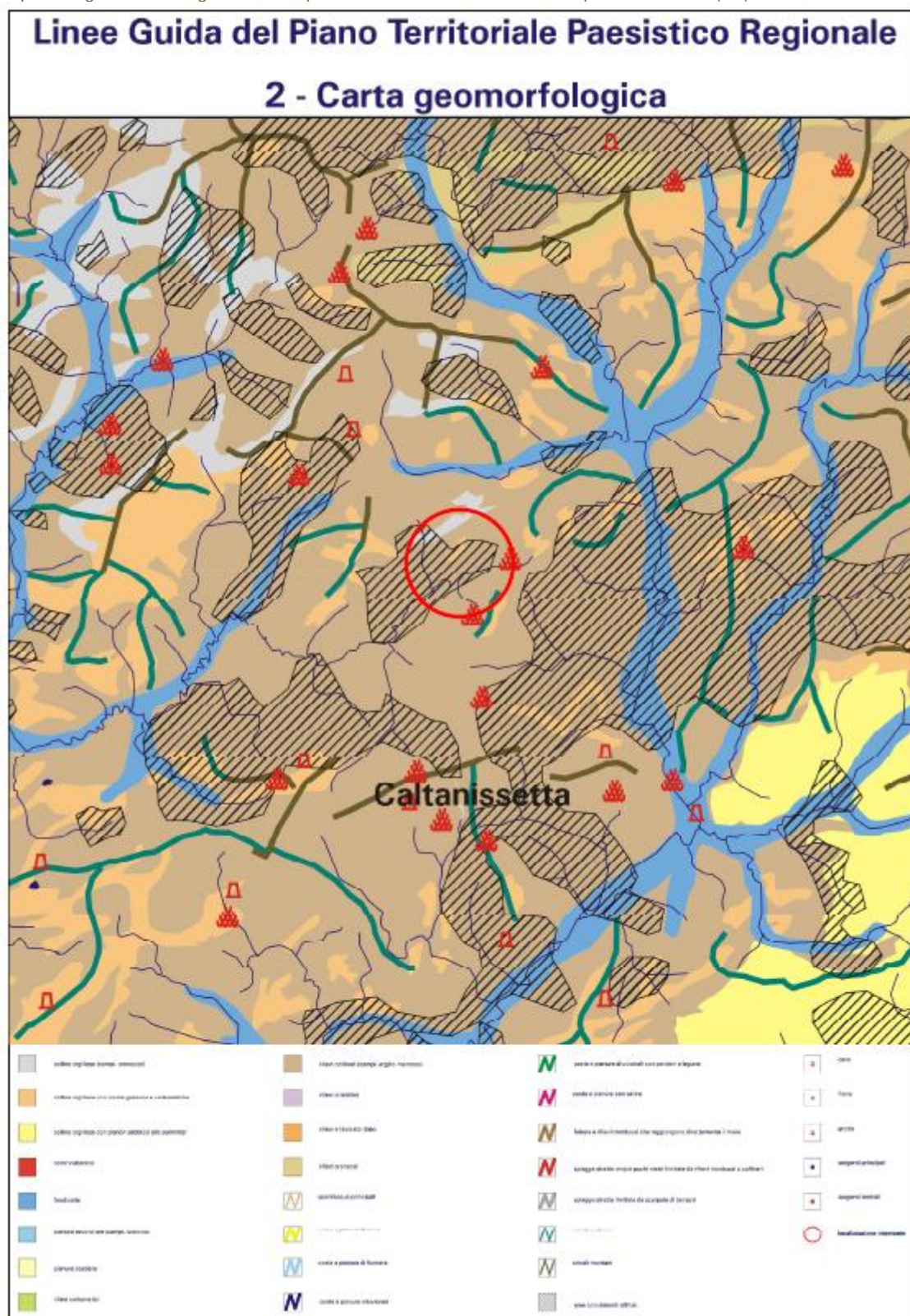


Figura 17 inquadramento del progetto sulla tavola 2 del PTPR

Dal punto di vista geomorfologico, il territorio si mostra alquanto omogeneo presentando le caratteristiche dei rilievi collinari (complessi argillo-mornosi) ed in minima parte delle colline argillose (complesso arenaceo); si riveva la presenza di aree con dissesti diffusi e frane.

Per la caratterizzazione dell'area in oggetto dal punto di vista geomorfologico, ci si è avvalsi inoltre dei dati e delle informazioni derivati dalla consultazione della Carta della Geomorfologia e del Piano di Assetto Idrogeologico (PAI) della Regione Sicilia - Carta dei dissesti. In particolare, sono state interpretate le carte tematiche del PAI in scala 1:10000.

Si osserva che l'area del campo agrivoltaico è interessata da dissesti.

Secondo quanto si evince dal Servizio di consultazione (WMS) del PAI Regione Siciliana - Siti di attenzione geomorfologica, il territorio del campo agrivoltaico non è interessato da siti di attenzione né nel territorio del campo agrivoltaico, né nell'immediata prossimità del campo. Dove per "Sito di attenzione" si intende qualsiasi sito che necessiti di studi e approfondimenti relativi alle condizioni geomorfologiche e/o idrauliche per la determinazione del relativo livello di pericolosità, come si evince dal Piano stralcio di distretto per l'Assetto Idrogeologico (PAI).

Secondo quanto si evince dal Servizio di consultazione (WMS) del PAI Regione Siciliana - Dissesti geomorfologici si evince che il territorio adibito all'impianto agrivoltaico integrato ecocompatibile è interessato, in zone limitrofe, dalle seguenti aree sedi di dissesto:

- Dissesto attivo dovuto ad "Erosione accelerata" identificato con la sigla 063-2CL-050;
- Dissesto attivo dovuto a "Frana complessa" identificato con la sigla 063-2CL-051;
- Dissesto attivo dovuto ad "Erosione accelerata" identificato con la sigla 063-2CL-052;
- Dissesto attivo dovuto ad "Erosione accelerata" identificato con la sigla 063-2CL-053;

Non sono riconducibili nella zona fenomeni franosi dovuti a crollo e/o ribaltamento, colamento rapido e/o lento, sprofondamento, scorrimento, espansione laterale o deformazione gravitativa, deformazione superficiale lenta, calanco.

La zona del campo agrivoltaico si trova in parte all'interno del bacino idrografico denominato "*Fiume Platani*" designato con codice R 19 063.

Per quanto riguarda il rischio geomorfologico, dalla presa visione del Servizio di consultazione (WMS) PAI Regione Siciliana, si evince che il territorio del campo agrivoltaico non è interessato da tale criticità.

Impianto Agrivoltaico Integrato Ecocompatibile "BARRIERA NOCE" 50 MWp - Caltanissetta (CL) ALTA CAPITAL 15 srl

Per quanto riguarda la pericolosità geomorfologica, dalla presa visione del Servizio di consultazione (WMS) PAI Regione Siciliana si evince che il territorio del campo agrivoltaico non è interessato da tale criticità tranne che nelle regioni di spazio coincidenti al dissesto geomorfologico:

- Pericolosità Geomorfologica di Livello 2 nell'area identificata con la sigla 063-2CL-050;
- Pericolosità Geomorfologica di Livello 3 nell'area identificata con la sigla 063-2CL-051;
- Pericolosità Geomorfologica di Livello 1 nell'area identificata con la sigla 063-2CL-052;
- Pericolosità Geomorfologica di Livello 1 nell'area identificata con la sigla 063-2CL-053.

In fase di progettazione dell'intervento si è deciso apportare miglioramenti alla parte di area interessata da dissesto e da pericolosità geomorfologica attraverso opere di bonifiche e regimentazione delle acque. Per il restante territorio del campo agrivoltaico non è necessario prevedere la realizzazione di interventi di regimentazione delle acque piovane a monte né di stabilizzazione delle coltri terrigene mobilitate, in quanto la zona non presenta altri fenomeni franosi attivi.

Impianto Agrivoltaico Integrato Ecocompatibile "BARRIERA NOCE" 50 MWp - Caltanissetta (CL) ALTA CAPITAL 15 srl


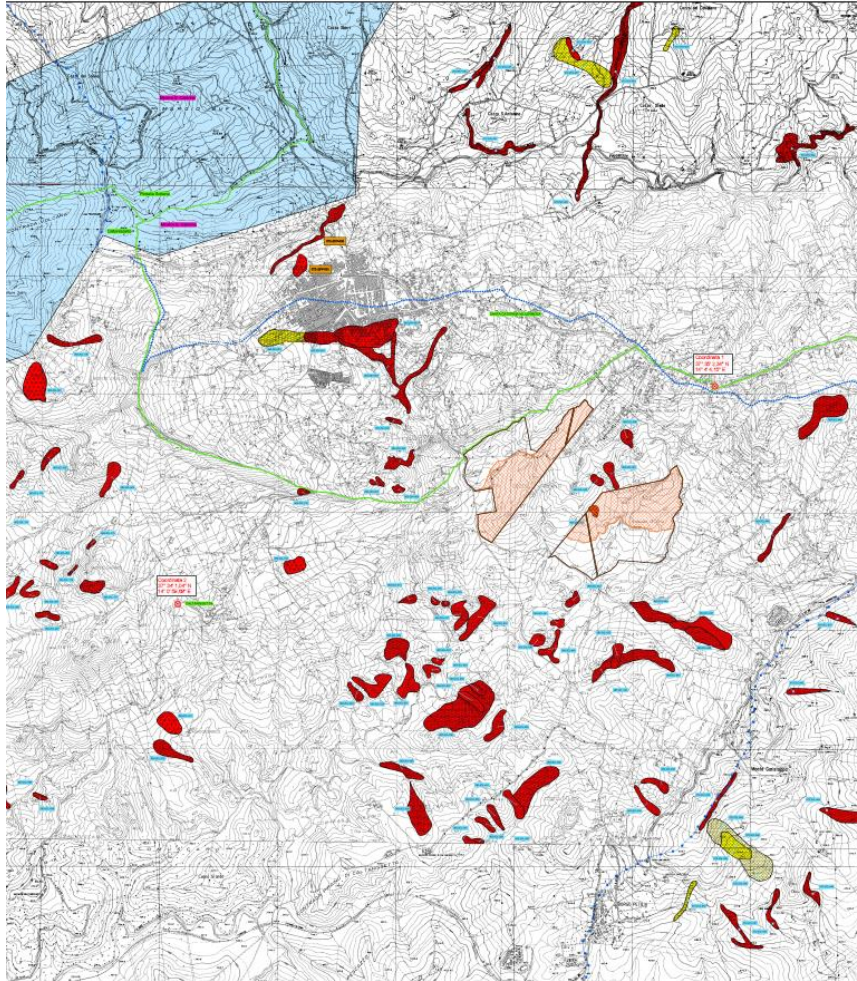


Figura 18 Carta dei dissesti n. 35_ Piano Stralcio di Bacino per l'assetto idrogeologico

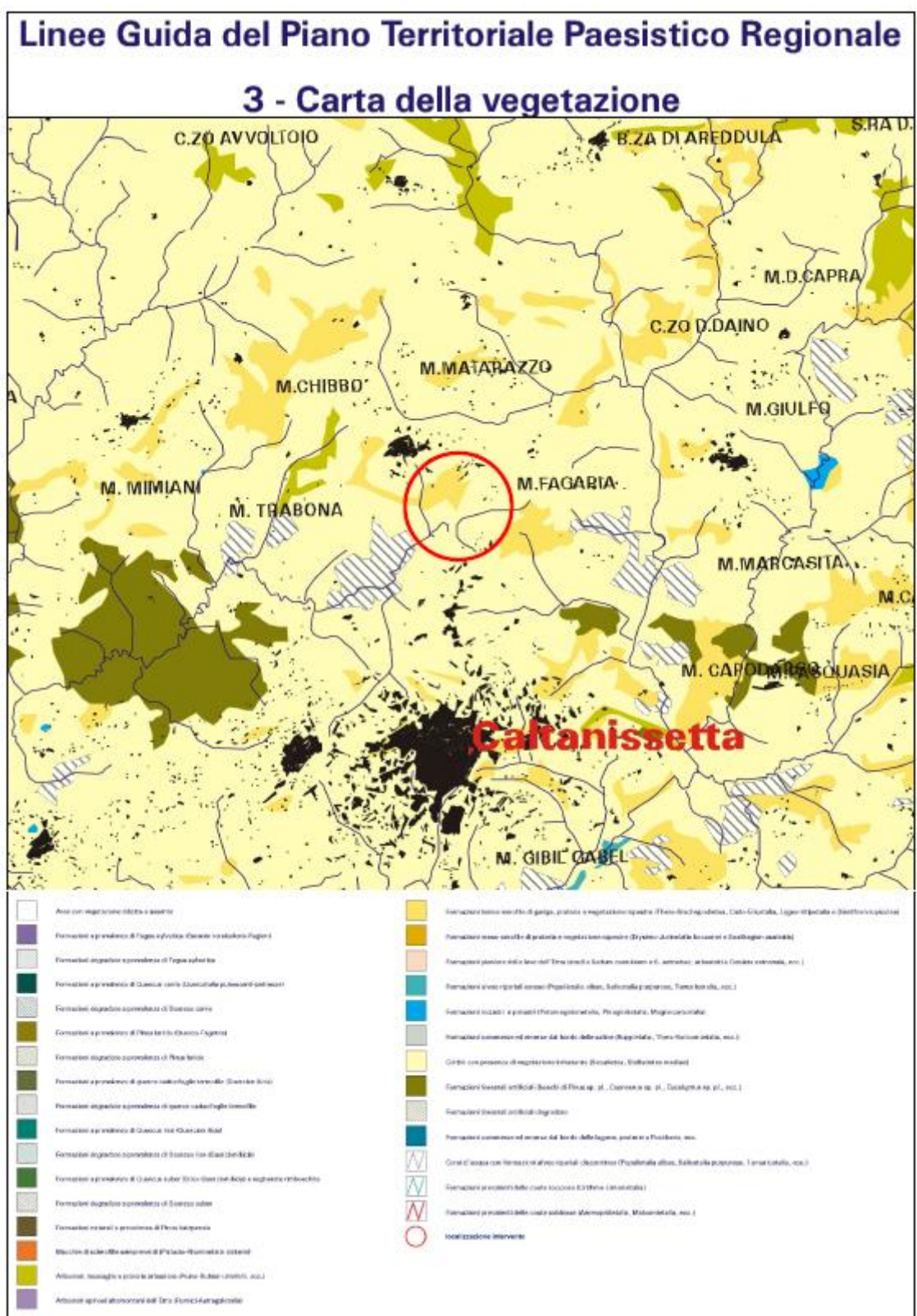


Figura 19 inquadramento del progetto sulla tavola 3 del PTPR

Come si evince dalla Carta della Vegetazione la zona è caratterizzata da vegetazione tipicamente sinantropica in cui sono presenti coltivi con presenza di vegetazione infestante. Le principali specie rilevabili sono: *Secalietea* e *Stellarietea Mediae*. Inoltre, nel territorio in esame, è presente la tipica vegetazione di gariga, prateria e rupe caratterizzata formazioni termo-xerofile di gariga, prateria e vegetazione rupestre (*Thero-Brachypodietea*, *Cisto-Ericetalia*, *Lygeo-Stipetalia* e *Dianthion rupicola*).

La vegetazione potenziale caratteristica del sito è rappresentata dalla macchia e foresta sempreverde con dominanza di leccio (*Quercion ilicis*) e dalle formazioni forestali di querce caducifoglie termofile con dominanza di roverell s.l. (*Quercetalia pubescenti-petraeae*).

I biotipi vegetali presenti danno luogo prevalentemente a tipici paesaggi rurali che rispecchiano la vegetazione ivi presente senza dar luogo a emergenze vegetative. Inoltre, si trovano biotipi, comprendenti *habitat* delle praterie termo-xerofile e delle rupi di bassa quota.

Dalla consultazione della carta del Paesaggio Agrario si evince che il territorio del campo agrivoltaico è caratterizzato dal paesaggio delle culture erbacee e dei mosaici colturali.

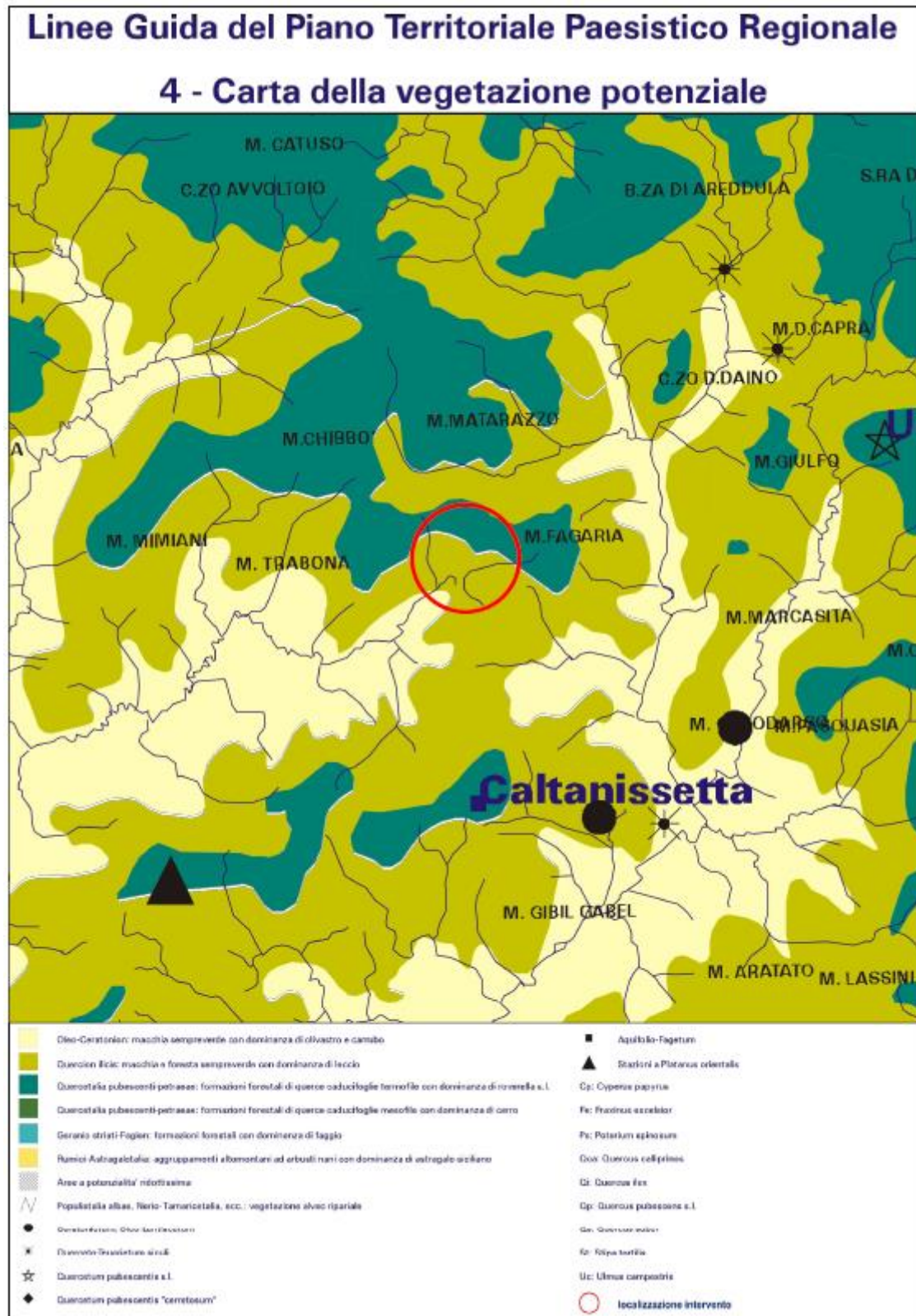


Figura 20 inquadramento del progetto sulla tavola 4 del PTPR

Impianto Agrivoltaico Integrato Ecocompatibile "BARRIERA NOCE" 50 MWp - Caltanissetta (CL) ALTA CAPITAL 15 srl

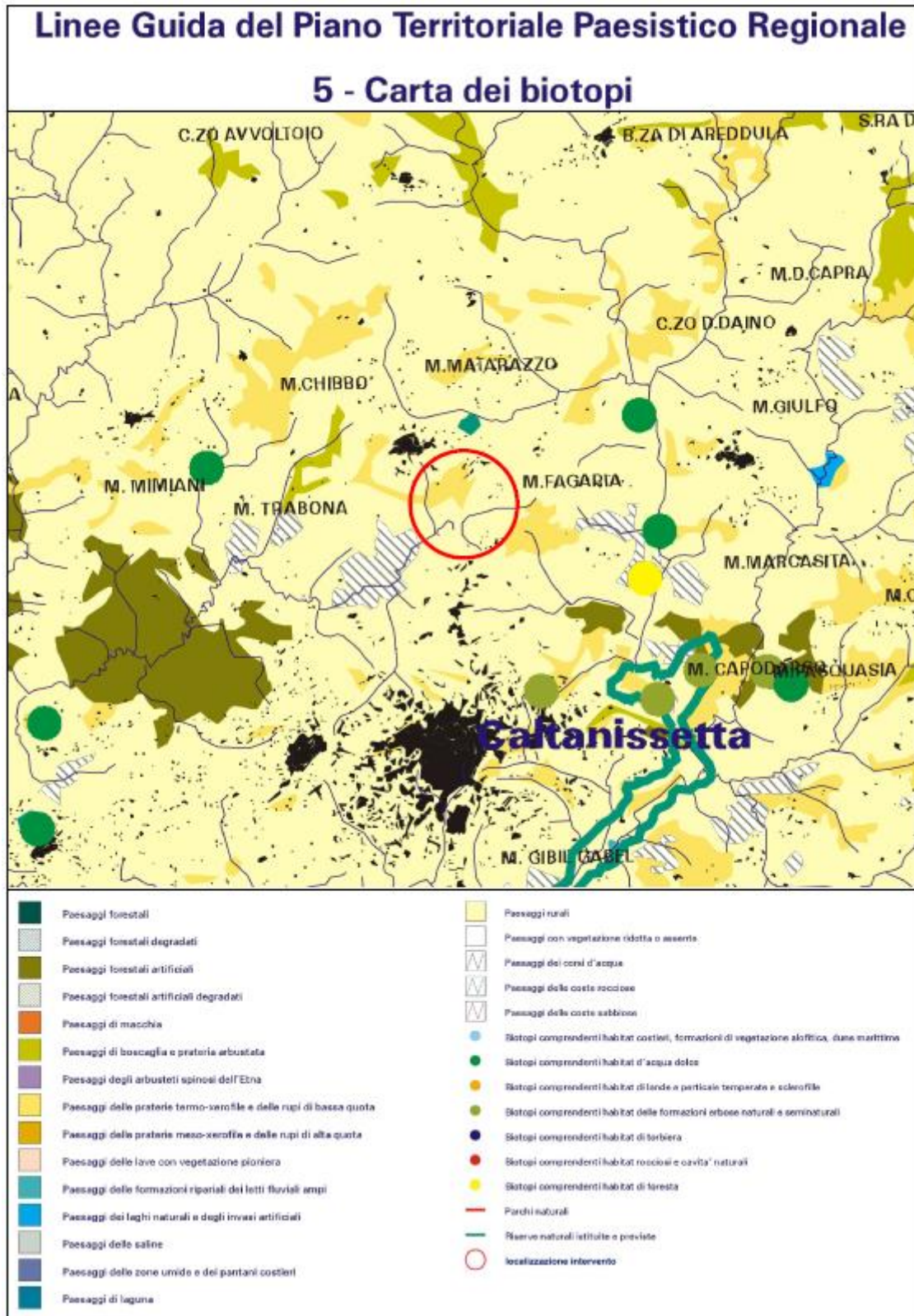


Figura 21 inquadramento del progetto sulla tavola 5 del PTPR

Impianto Agrivoltaico Integrato Ecocompatibile "BARRIERA NOCE" 50 MWp - Caltanissetta (CL) ALTA CAPITAL 15 srl

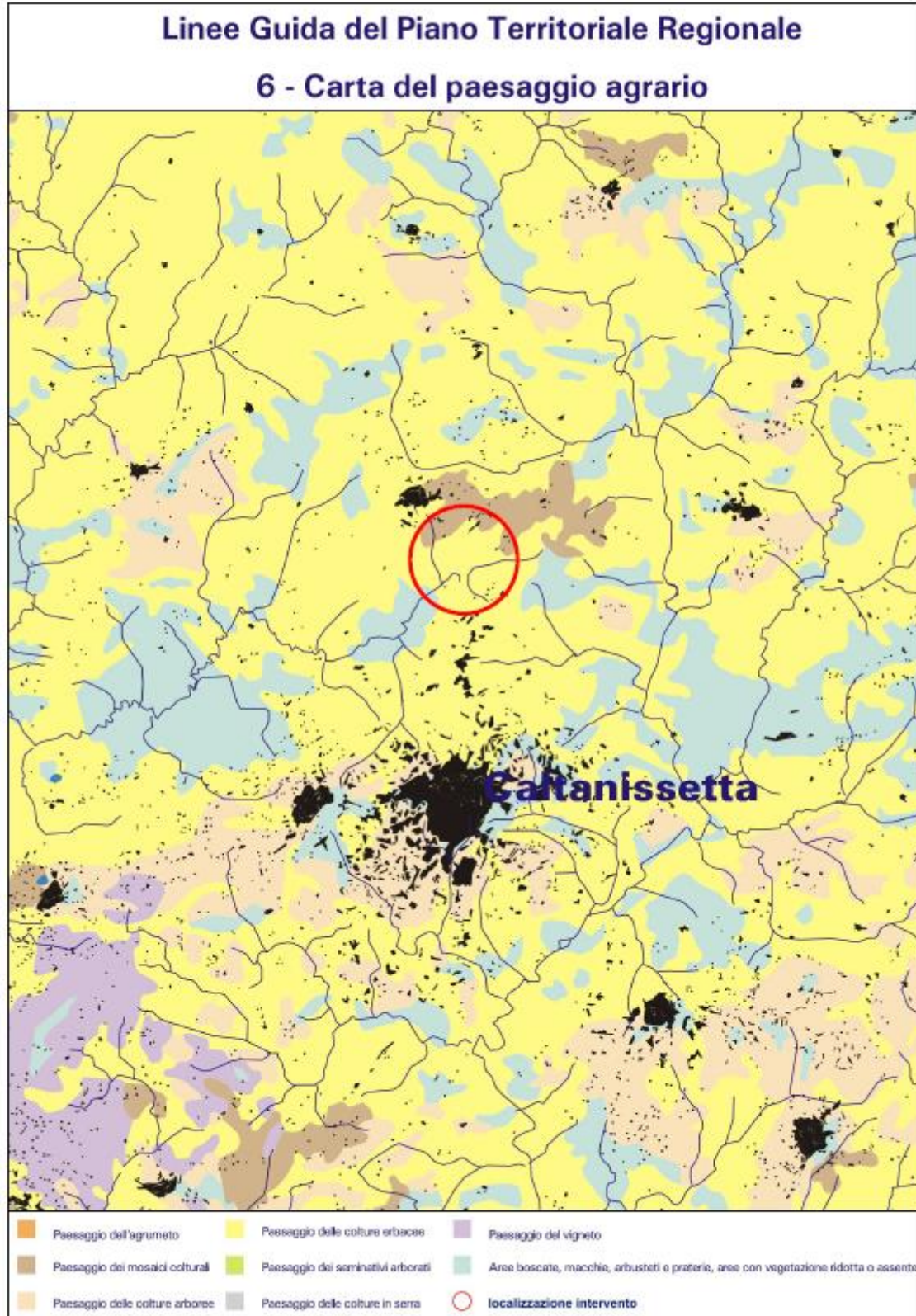


Figura 22 inquadramento del progetto sulla tavola 6 del PTPR

Impianto Agrivoltaico Integrato Ecocompatibile "BARRIERA NOCE" 50 MWp - Caltanissetta (CL) ALTA CAPITAL 15 srl

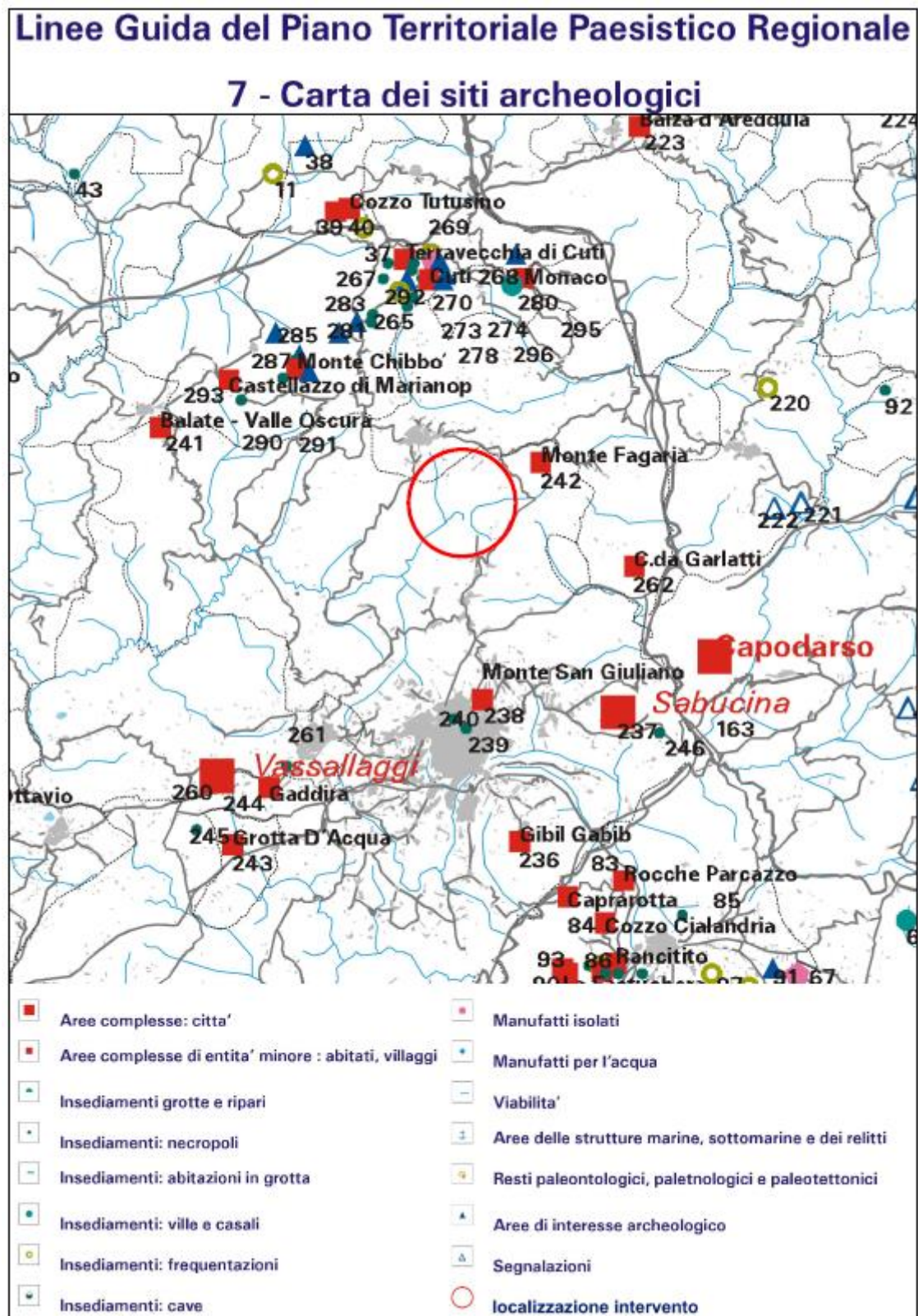


Figura 23 inquadramento del progetto sulla tavola 7 del PTPR

Impianto Agrivoltaico Integrato Ecocompatibile "BARRIERA NOCE" 50 MWp - Caltanissetta (CL) ALTA CAPITAL 15 srl

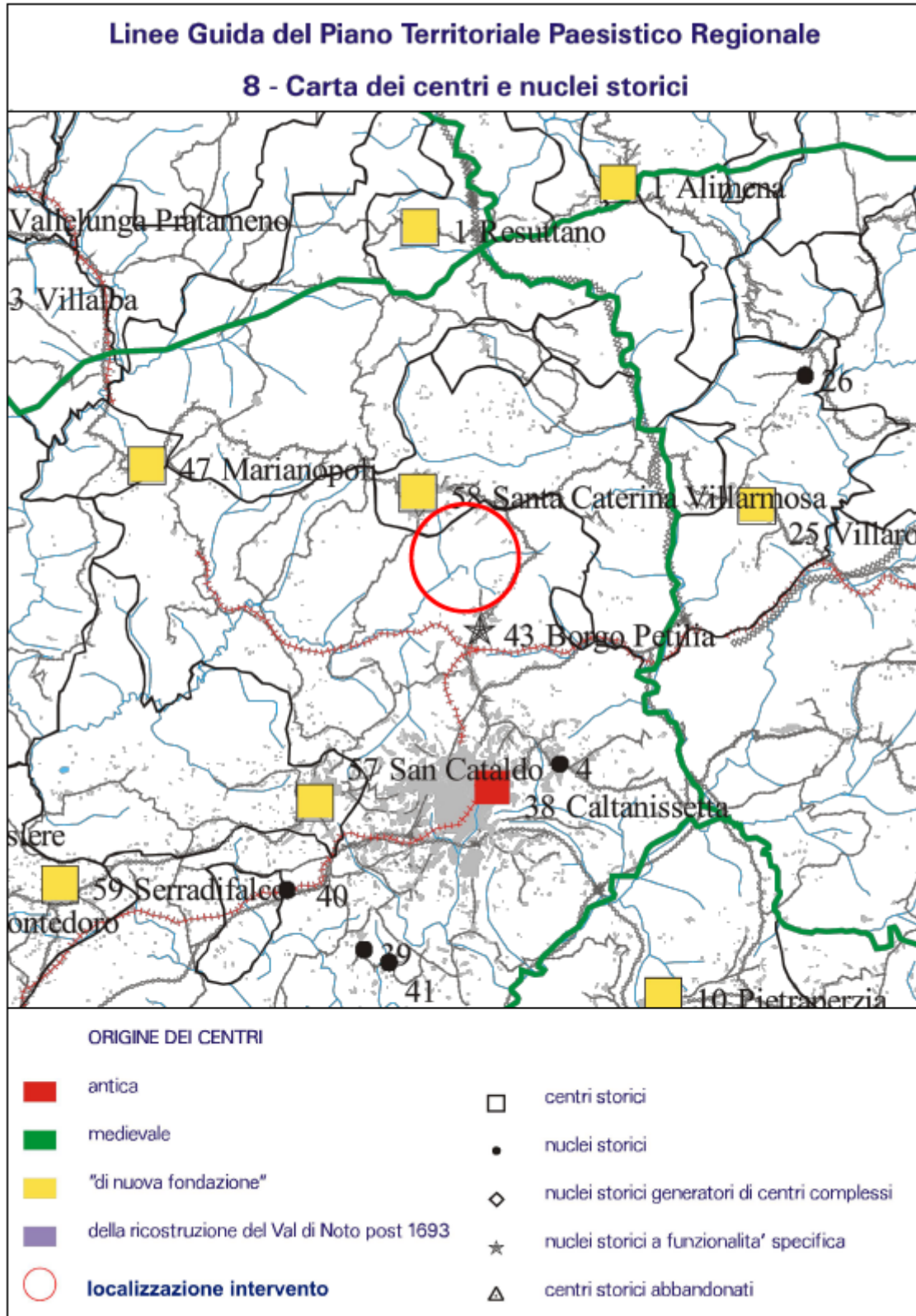


Figura 24 inquadramento del progetto sulla tavola 8 del PTPR

Impianto Agrivoltaico Integrato Ecocompatibile "BARRIERA NOCE" 50 MWp - Caltanissetta (CL) ALTA CAPITAL 15 srl

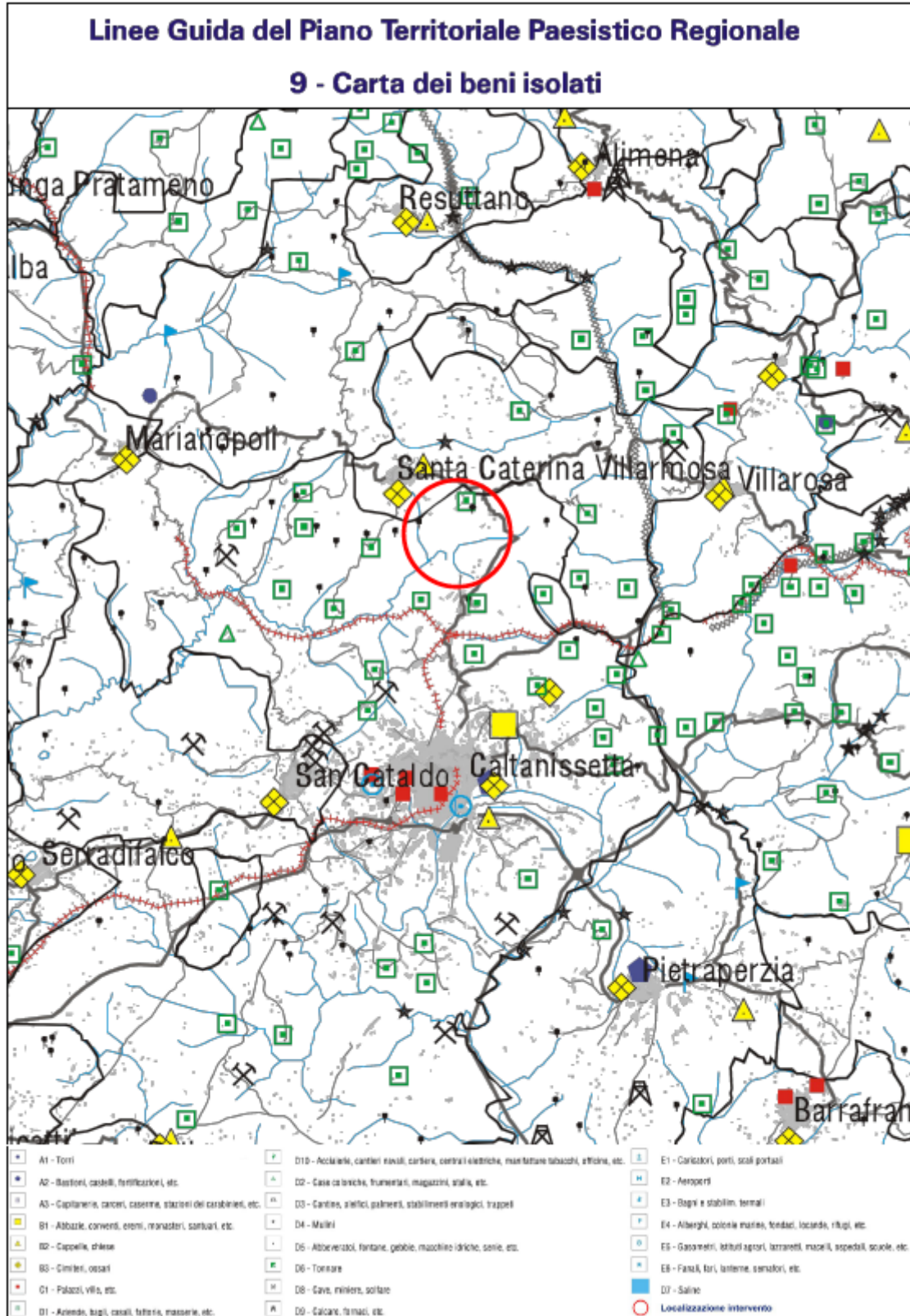


Figura 25 inquadramento del progetto sulla tavola 9 del PTPR

Impianto Agrivoltaico Integrato Ecocompatibile "BARRIERA NOCE" 50 MWp - Caltanissetta (CL) ALTA CAPITAL 15 srl

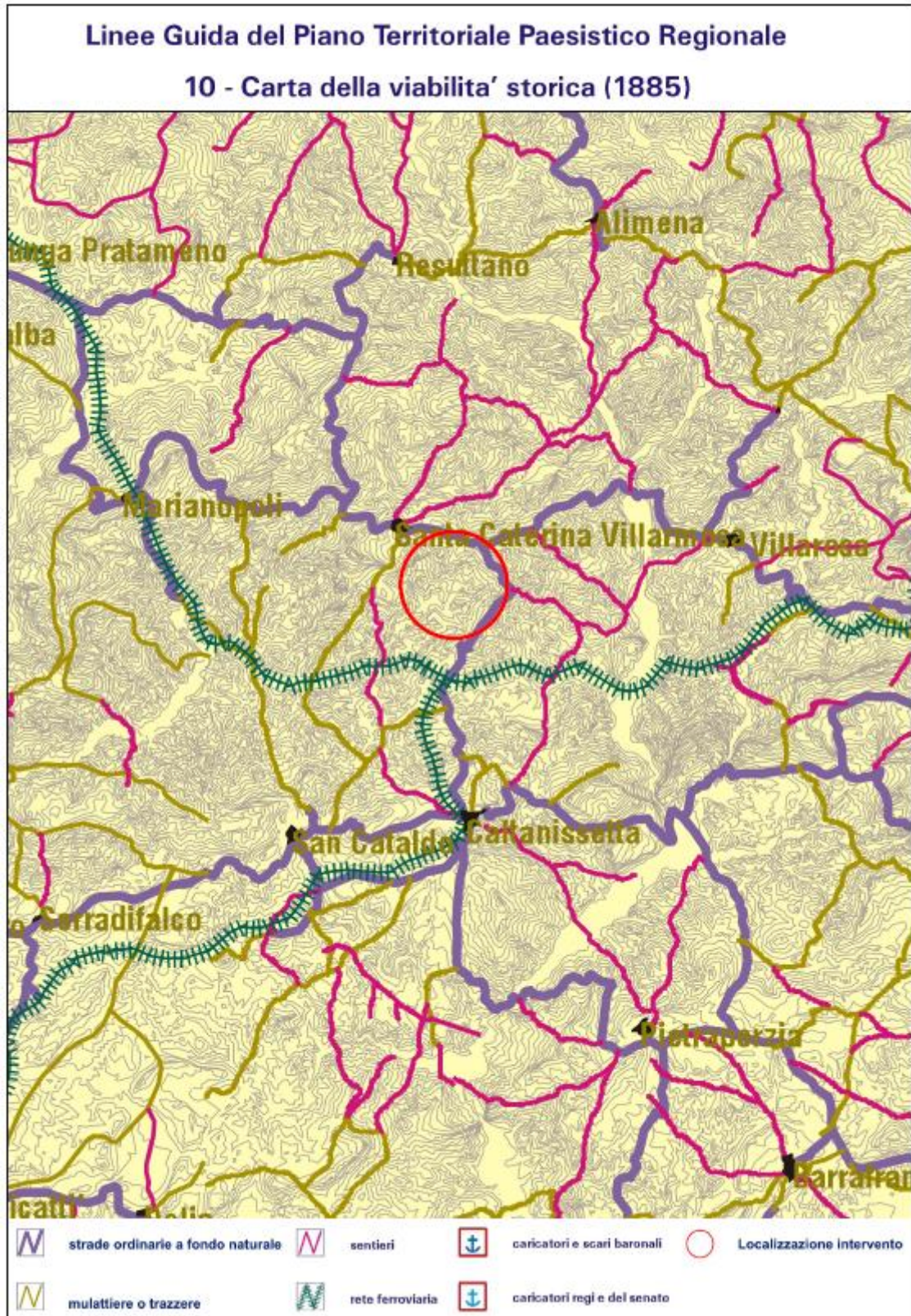


Figura 26 inquadramento del progetto sulla tavola 10 del PTPR

Impianto Agrivoltaico Integrato Ecocompatibile "BARRIERA NOCE" 50 MWp - Caltanissetta (CL) ALTA CAPITAL 15 srl

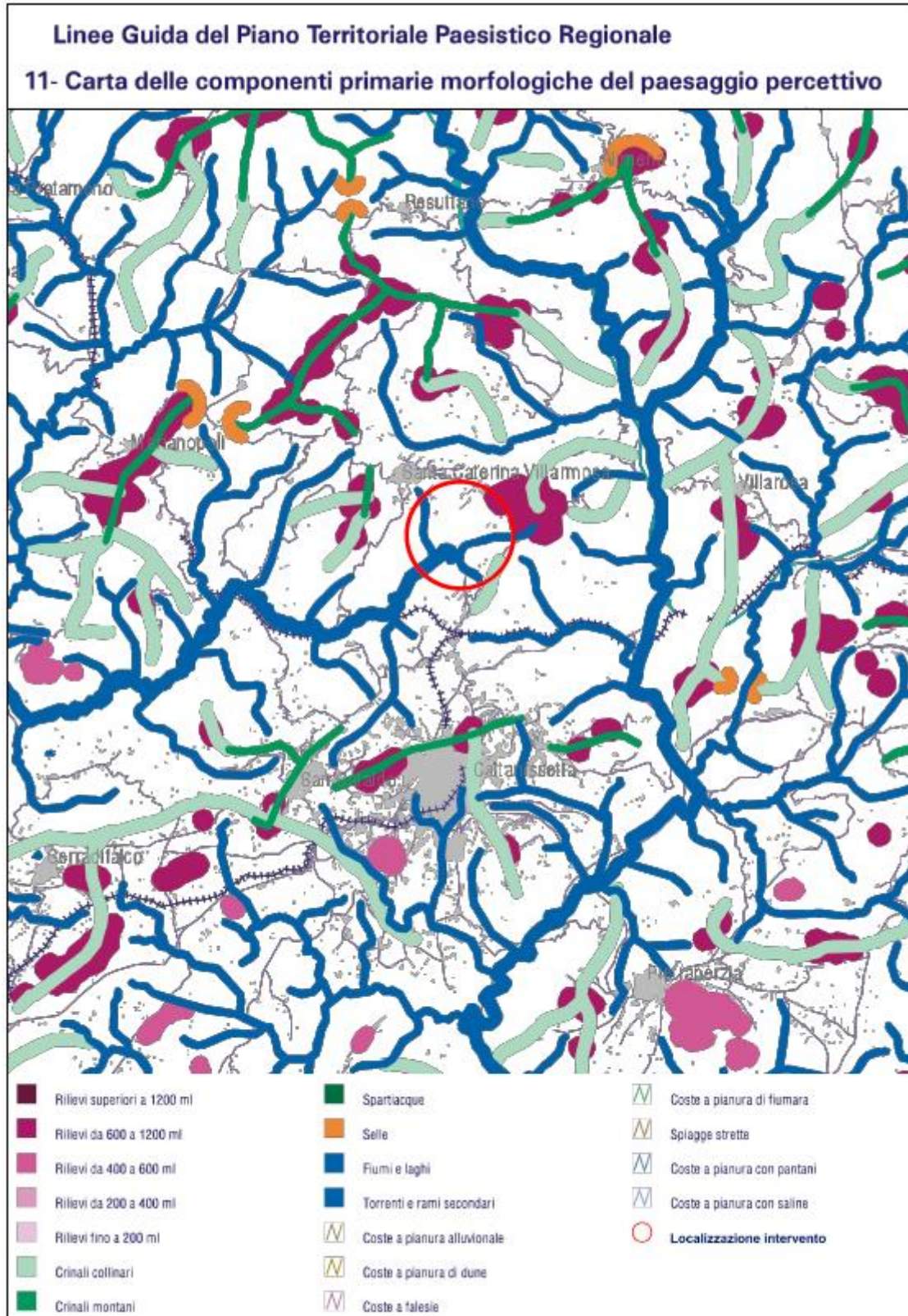


Figura 27 inquadramento del progetto sulla tavola 11 del PTPR

Impianto Agrivoltaico Integrato Ecocompatibile "BARRIERA NOCE" 50 MWp - Caltanissetta (CL) ALTA CAPITAL 15 srl

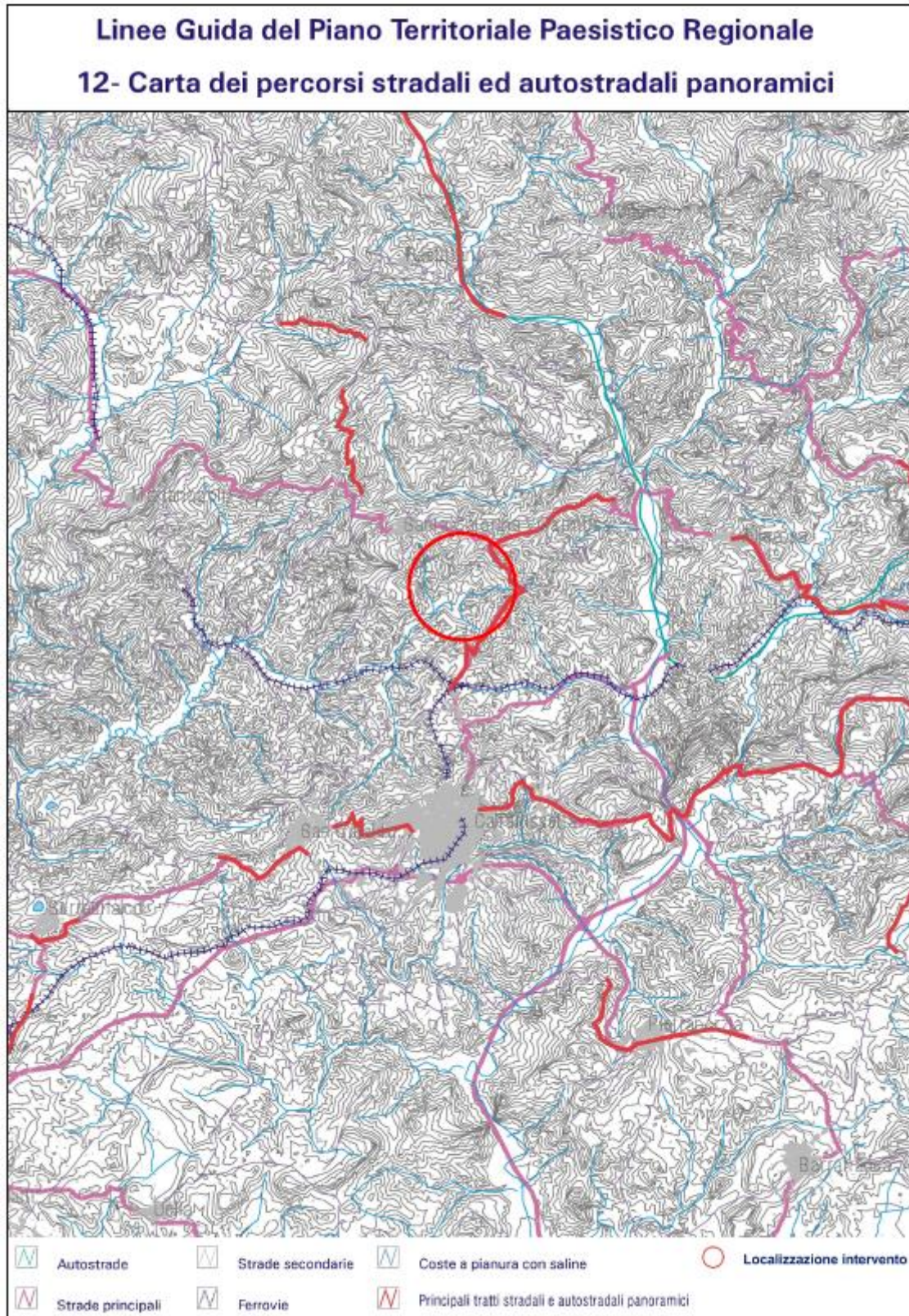


Figura 28 inquadramento del progetto sulla tavola 12 del PTPR

Impianto Agrivoltaico Integrato Ecocompatibile "BARRIERA NOCE" 50 MWp - Caltanissetta (CL) ALTA CAPITAL 15 srl

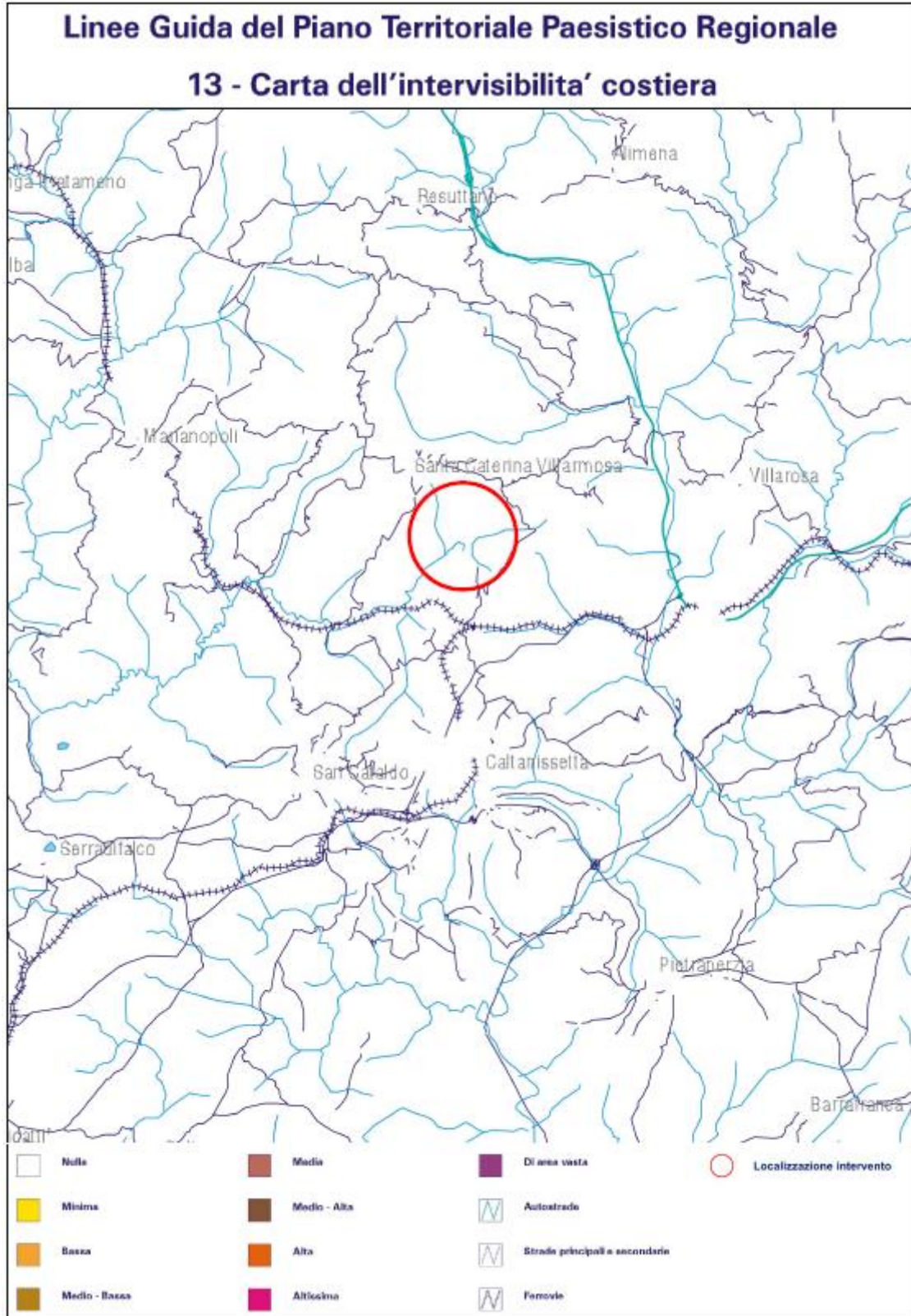


Figura 29 inquadramento del progetto sulla tavola 13 del PTPR

Impianto Agrivoltaico Integrato Ecocompatibile "BARRIERA NOCE" 50 MWp - Caltanissetta (CL) ALTA CAPITAL 15 srl

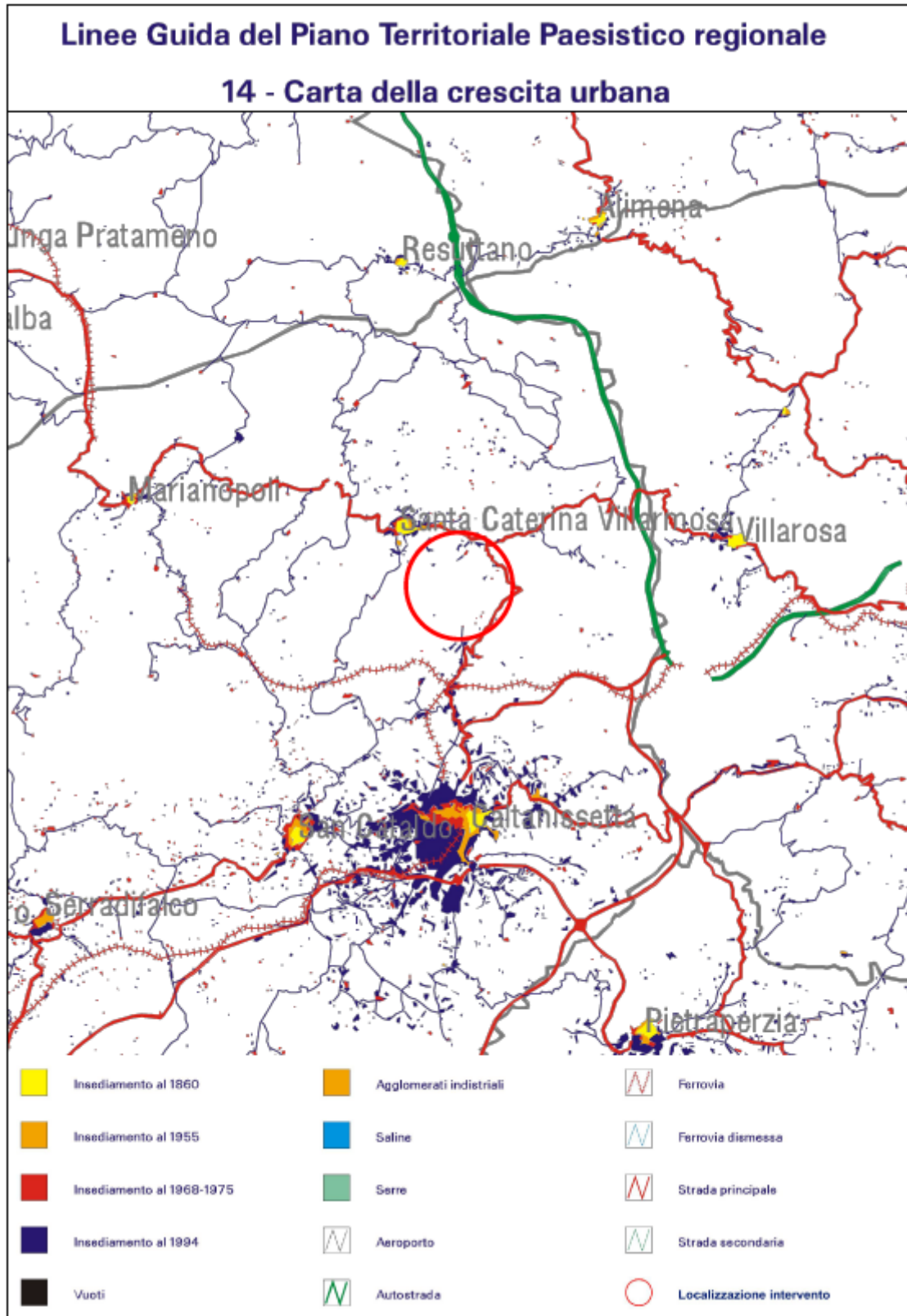


Figura 30 inquadramento del progetto sulla tavola 14 del PTPR

Impianto Agrivoltaico Integrato Ecocompatibile "BARRIERA NOCE" 50 MWp - Caltanissetta (CL) ALTA CAPITAL 15 srl

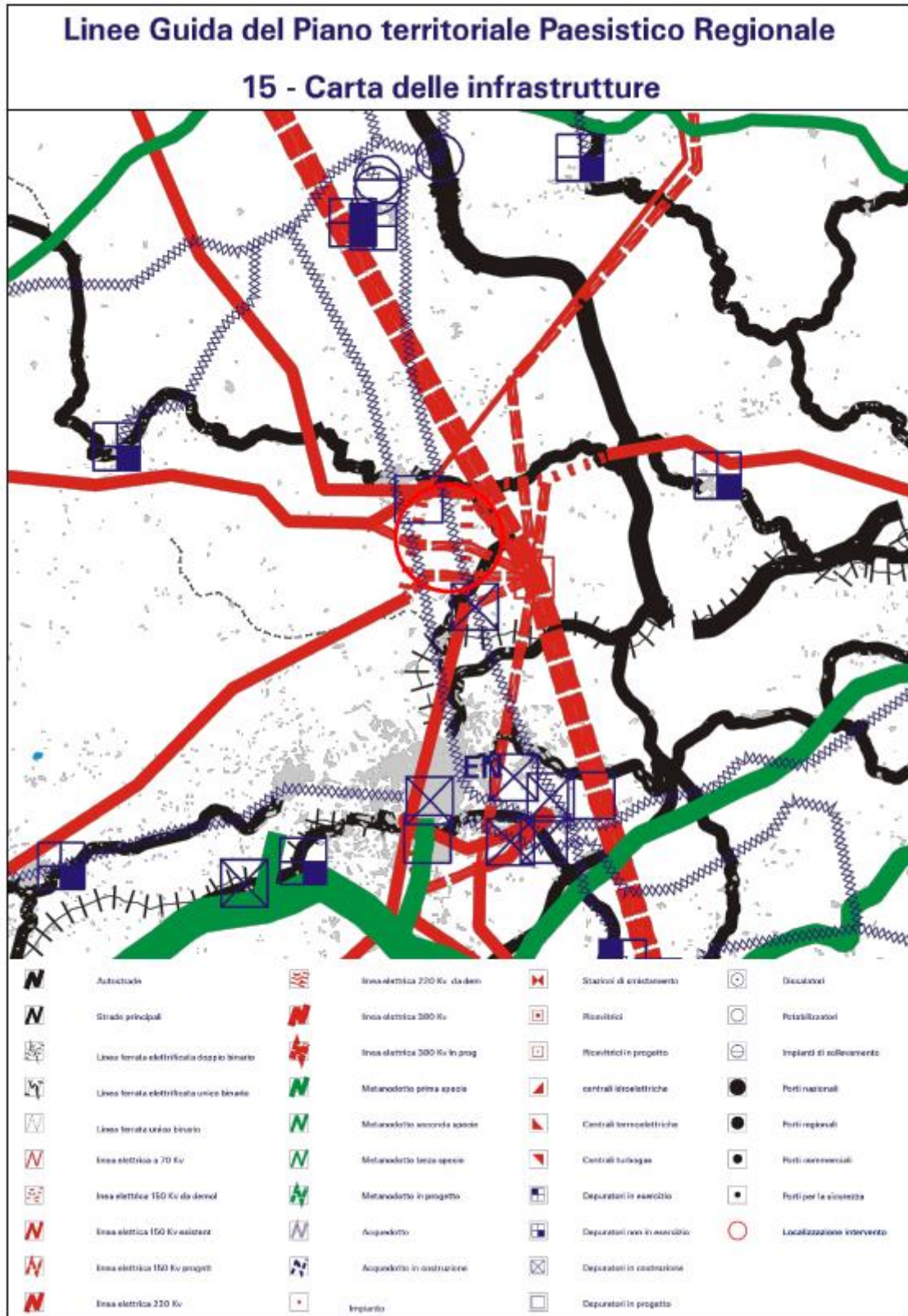


Figura 161 inquadramento del progetto sulla tavola 15 del PTPR

Impianto Agrivoltaico Integrato Ecocompatibile "BARRIERA NOCE" 50 MWp - Caltanissetta (CL) ALTA CAPITAL 15 srl

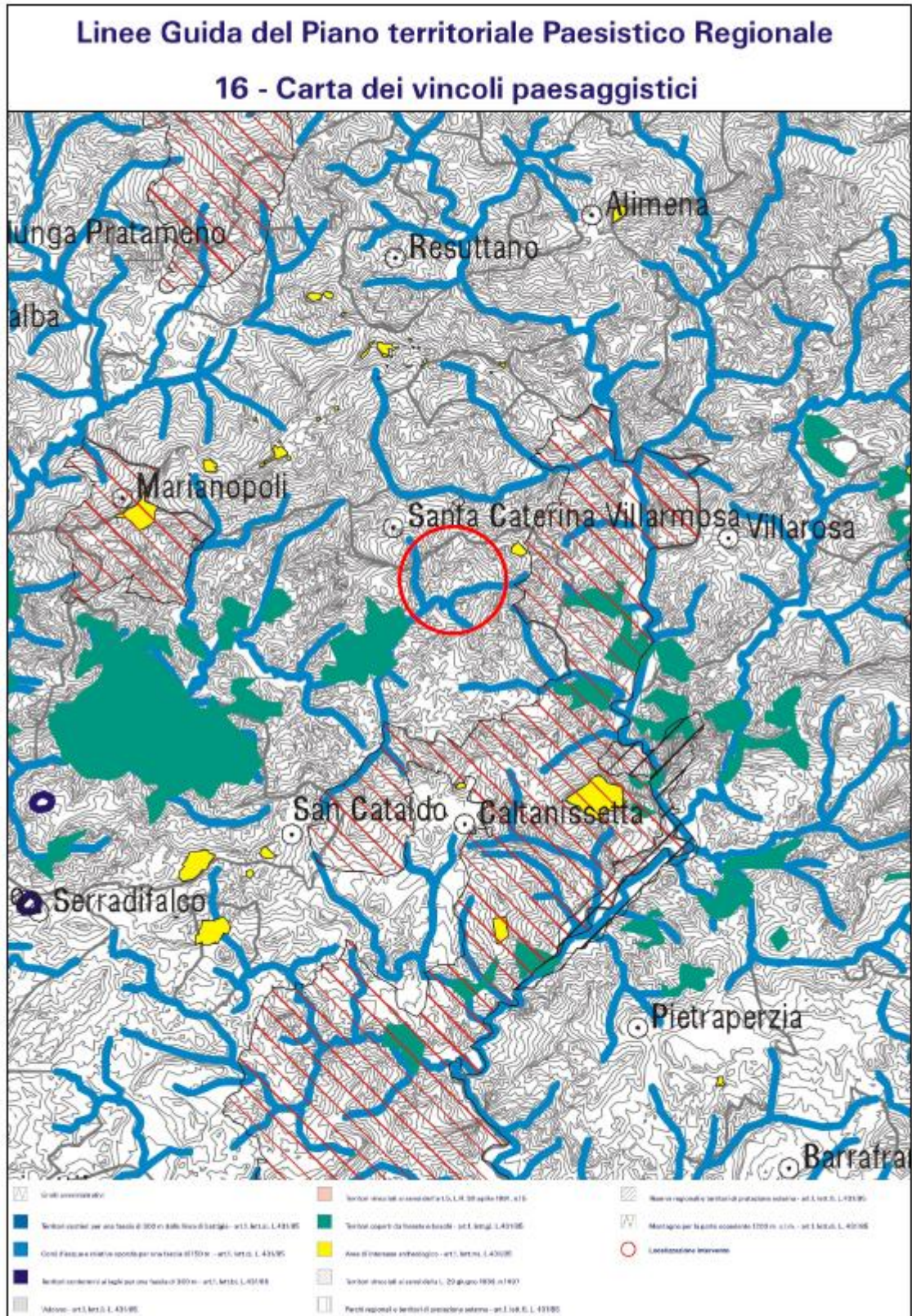


Figura 32 inquadramento del progetto sulla tavola 16 del PTPR

Secondo quanto si evince dalla Carta dei vincoli paesaggistici della Regione Sicilia, in prossimità della zona di interesse del campo agrivoltaico:

- non si evidenziano vicoli legati alla presenza di territori costieri;
- non si evidenziano vicoli legati alla presenza di corsi d'acqua e relative sponde;
- non si evidenziano vicoli legati alla presenza di territori contermini ai laghi;
- non si evidenziano vicoli legati alla presenza di territori vincolati ai sensi dell'art. 5 L.R. 30 aprile 1991, n.15;
- non si evidenziano vicoli legati alla presenza di territori coperti da foreste e boschi;
- non si evidenziano vicoli legati alla presenza di aree di interesse archeologico;
- non si evidenziano vicoli legati alla presenza di territori vincolati ai sensi della L. 29 giugno 1939, n. 1497;
- non si evidenziano vicoli legati alla presenza di parchi e riserve regionali e territori di protezione esterna.

Dalla consultazione della Carta dei siti archeologici della Regione Sicilia, in prossimità del territorio del campo agrivoltaico, non sono presenti aree di interesse archeologico, ad oggi noto e rilevabile.

Dalla consultazione della Carta dei Centri e Nuclei storici della Regione Sicilia, si evince nella zona di interesse del campo agrivoltaico:

- non sono presenti centri e nuclei storici;
- non sono presenti nuclei storici generatori di centri complessi;
- non sono presenti nuclei storici a funzionalità specifica;
- non sono presenti centri storici abbandonati.

Dalla consultazione dei Beni Isolati della Regione Sicilia si evince che in prossimità, ma al di fuori dei terreni del campo agrivoltaico sono presenti beni sparsi classificati come beni D1 (bagli, fattorie o casali).

Dalla consultazione della Carta dei Percorsi Stradali e della Viabilità storica, si evince che l'area del campo agrivoltaico è prossima a percorsi stradali statali, comunali e locali che non ricadono nella categoria di strade panoramiche, fatta eccezione per SS 122 bis che si trova ad est del campo agrivoltaico, classificata come strada panoramica e percorso storico e della SS 121 che si trova a nord del campo agrivoltaico, classificata come percorso storico ai sensi Carta delle Componenti del Paesaggio del Piano Territoriale Paesaggistico della provincia di Caltanissetta

Impianto Agrivoltaico Integrato Ecocompatibile "BARRIERA NOCE" 50 MWp - Caltanissetta (CL) ALTA CAPITAL 15 srl

Dalla consultazione della Carta dell'Intervisibilità costiera si evince che in tutto il territorio del campo agrivoltaico è presente un'intervisibilità costiera classificata come nulla, pertanto tale vincolo non sussiste.

Impianto Agrivoltaico Integrato Ecocompatibile "BARRIERA NOCE" 50 MWp - Caltanissetta (CL) ALTA CAPITAL 15 srl

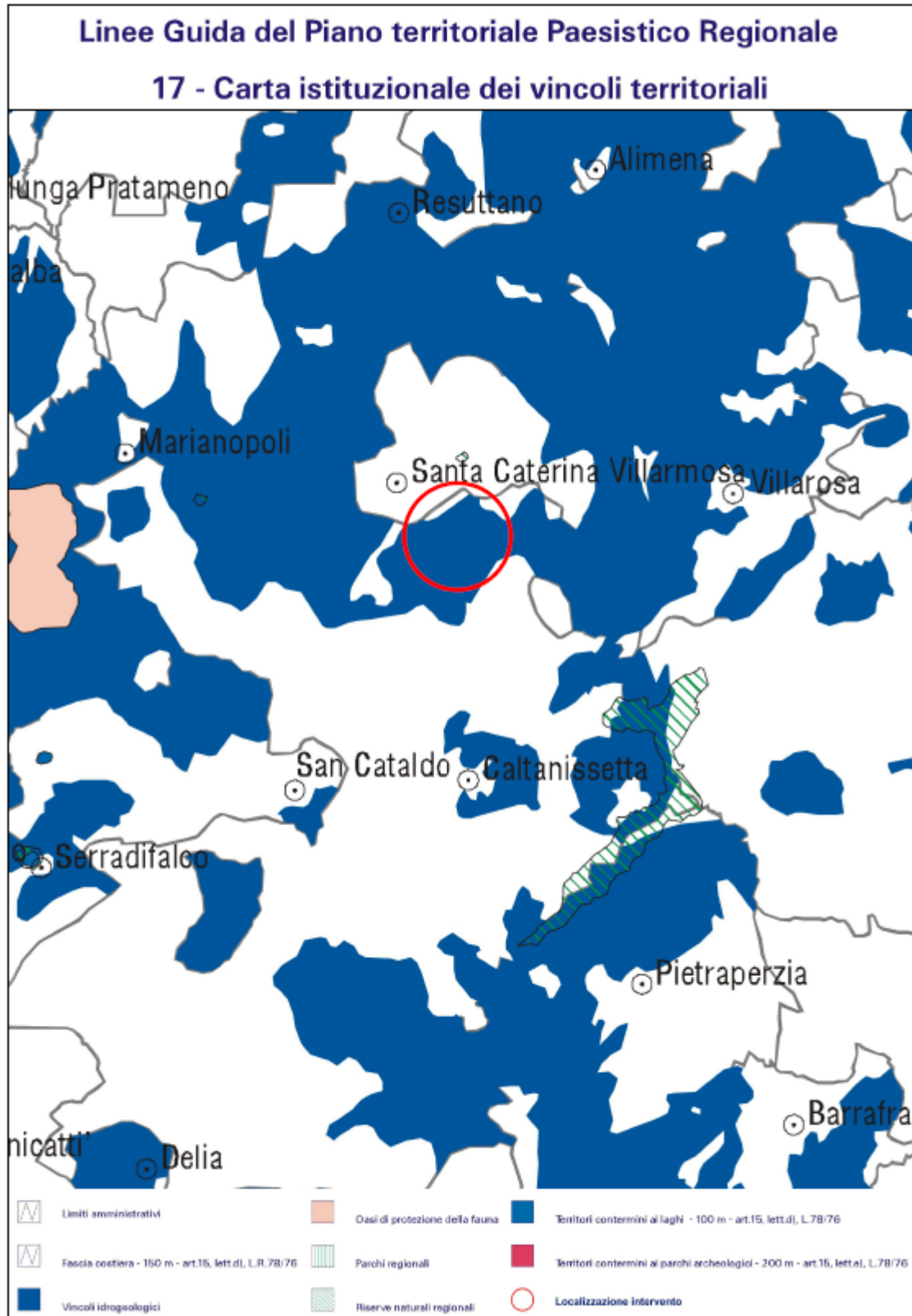


Figura 33– inquadramento del progetto sulla tavola 17 del PTPR

8.4 Vincolo Idrogeologico

In merito al Vincolo Idrogeologico, sia la cartografia storica, in formato cartaceo, sia quella attuale in formato digitale, consentono di definire i limiti delle aree sottoposte a vincolo idrogeologico e dalla consultazione delle stesse si evince che il territorio del campo agrivoltaico è soggetto a tale vincolo.

In particolare, dalla consultazione della documentazione messa a disposizione dalla Regione Sicilia e dal servizio di consultazione (WMS) on line, “Vincolo idrogeologico”, si evince che il campo agrivoltaico è soggetto a vincolo idrogeologico classificato con toponimo “Caltanissetta”, FID 182 (Zona 5).

Il Vincolo Idrogeologico è regolamentato dal Regio Decreto legge n. 3267 del 30 dicembre 1923, conosciuto come “Legge Forestale” ed al suo Regolamento di applicazione ed esecuzione R.D. n. 1126 del 16 maggio 1926, conosciuto come “Regolamento Forestale”.

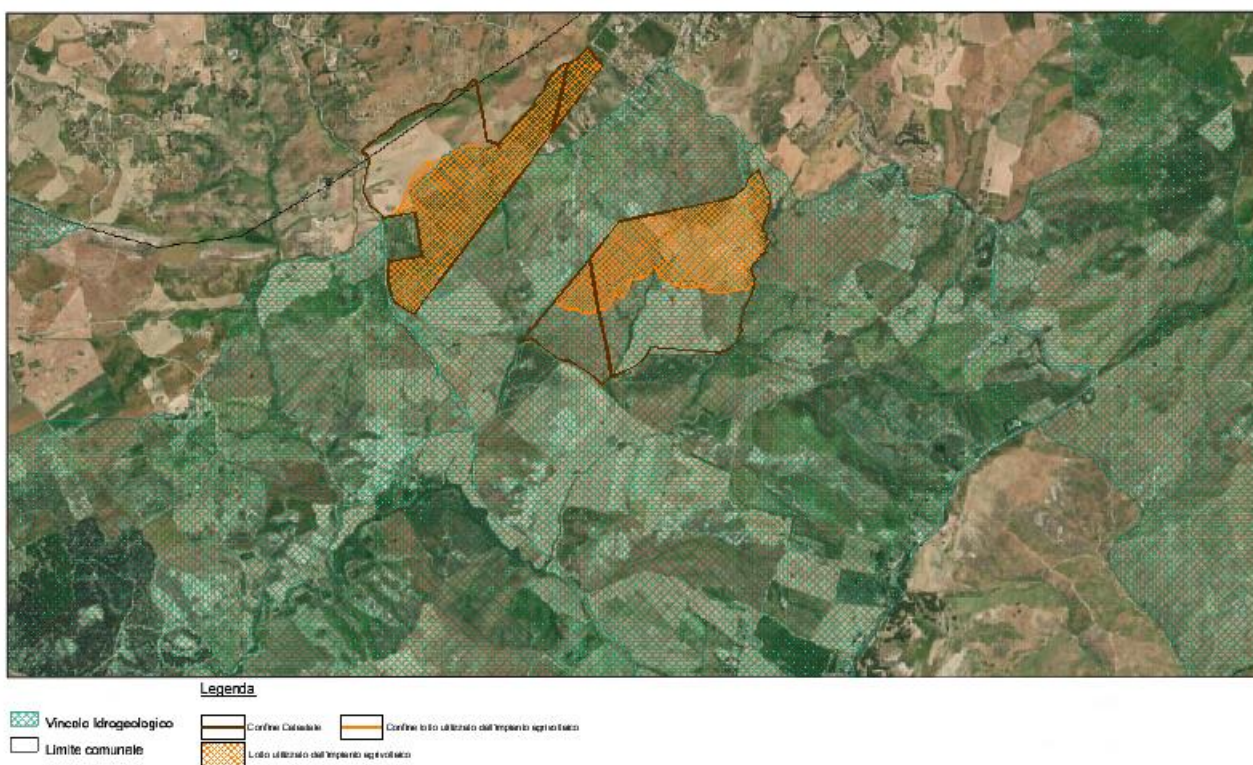


Figura 34 Sovrapposizione del vincolo forestale, idrogeologico e delle aree di tutela su ortofoto del campo agrivoltaico

Nell’ambito regionale, la Regione Sicilia ha redatto il Piano per l’Assetto Idrogeologico.

La zona del campo agrivoltaico si trova in parte all’interno del bacino idrografico denominato “*Fiume Platani*” designato con codice R 19 063.

Impianto Agrivoltaico Integrato Ecocompatibile "BARRIERA NOCE" 50 MWp - Caltanissetta (CL) ALTA CAPITAL 15 srl

Con il Piano per l'Assetto Idrogeologico è avviata, nella Regione Siciliana, la pianificazione di bacino, intesa come lo strumento fondamentale della politica di assetto territoriale delineata dalla legge 183/89, della quale ne costituisce il primo stralcio tematico e funzionale.

Il Piano Stralcio per l'Assetto Idrogeologico, di seguito denominato Piano Stralcio o Piano o P.A.I., redatto ai sensi dell'art. 17, comma 6 ter, della L. 183/89, dell'art. 1, comma 1, del D.L. 180/98, convertito con modificazioni dalla L. 267/98, e dell'art. 1 bis del D.L. 279/2000, convertito con modificazioni dalla L. 365/2000, ha valore di Piano Territoriale di Settore ed è lo strumento conoscitivo, normativo e tecnico-operativo mediante il quale sono pianificate e programmate le azioni, gli interventi e le norme d'uso riguardanti la difesa dal rischio idrogeologico del territorio siciliano.

Il P.A.I. ha sostanzialmente tre funzioni:

- la funzione conoscitiva, che comprende lo studio dell'ambiente fisico e del sistema antropico, nonché della ricognizione delle previsioni degli strumenti urbanistici e dei vincoli idrogeologici e paesaggistici;
- la funzione normativa e prescrittiva, destinata alle attività connesse alla tutela del territorio e delle acque fino alla valutazione della pericolosità e del rischio idrogeologico e alla conseguente attività di vincolo in regime sia straordinario che ordinario;
- la funzione programmatica, che fornisce le possibili metodologie d'intervento finalizzate alla mitigazione del rischio, determina l'impegno finanziario occorrente e la distribuzione temporale degli interventi.

Lo studio dell'inquadramento idrogeologico della zona in esame è necessario per evidenziare eventuali criticità nell'area del campo agrivoltaico.

Nel prosieguo verranno descritti i livelli di rischio e pericolosità geomorfologica che insistono sul terreno del campo agrivoltaico, ricadente prevalentemente nella porzione 631010 del CTR Sicilia, nei quali verrà realizzato l'impianto agrivoltaico.

Dalla consultazione della Carta del rischio e della pericolosità geomorfologica del PAI Regione Sicilia, si evince che la zona non è interessata da rischio geomorfologico, ma limitatamente alle zone interessate da dissesto geomorfologico presenta i seguenti livelli di pericolosità:

- Pericolosità Geomorfologica di Livello 2 nell'area identificata con la sigla 063-2CL-050;
- Pericolosità Geomorfologica di Livello 3 nell'area identificata con la sigla 063-2CL-051;

Impianto Agrivoltaico Integrato Ecocompatibile "BARRIERA NOCE" 50 MWp - Caltanissetta (CL) ALTA CAPITAL 15 srl

- Pericolosità Geomorfologica di Livello 1 nell'area identificata con la sigla 063-2CL-052;
- Pericolosità Geomorfologica di livello 1 nell'area identificata con la sigla 063-2CL-053.

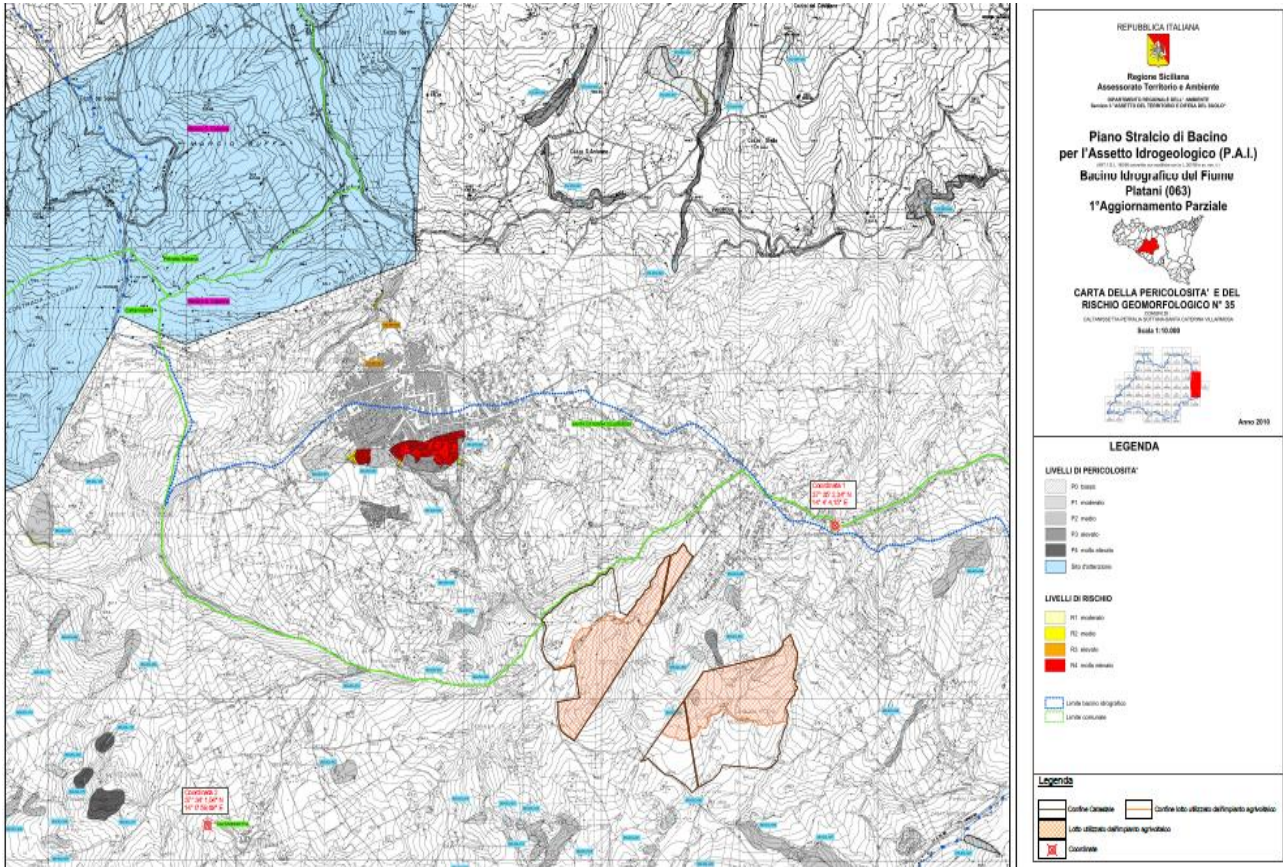


Figura 35 PAI Regione Sicilia - Carta della pericolosità e del rischio geomorfologico

La Relazione Generale P.A.I., art. 11 'Norme di Attuazione, prevede al punto 11.2:

CAPO I

ASSETTO GEOMORFOLOGICO

Art. 8

Disciplina delle aree a pericolosità geomorfologica

1. Le aree pericolose, in quanto interessate da dissesti, sono oggetto di disciplina a finipreventivi e sono l'ambito territoriale di riferimento per gli interventi di mitigazione del rischio geomorfologico.
2. Nelle aree a pericolosità "molto elevata" (P4) ed "elevata" (P3):

Impianto Agrivoltaico Integrato Ecocompatibile "BARRIERA NOCE" 50 MWp - Caltanissetta (CL) ALTA CAPITAL 15 srl

- i. *sono vietati scavi, riporti, movimenti di terra e tutte le attività che possono esaltare il livello di rischio atteso;*
 - ii. *è vietata la localizzazione, nell'ambito dei Piani Provinciali e Comunali di Emergenza di Protezione Civile, delle "Aree di attesa", delle "Aree di ammassamento dei soccorritori e delle risorse" e delle "Aree di ricovero della popolazione".*
3. *In queste aree la realizzazione di elementi inseriti nelle classi E4 ed E3 è subordinata all'esecuzione degli interventi necessari alla mitigazione dei livelli di rischio atteso e pericolosità esistenti.*
 4. *La documentazione tecnica comprovante la realizzazione degli interventi di riduzione della pericolosità dovrà essere trasmessa all'Assessorato Regionale Territorio e Ambiente che, previa adeguata valutazione, provvederà alle conseguenti modifiche, ai sensi del precedente art. 5.*
 5. *Nelle aree a pericolosità P4 e P3, l'attività edilizia e di trasformazione del territorio, contenuta negli strumenti urbanistici generali o attuativi, relativa agli elementi E1 ed E2, è subordinata alla verifica della compatibilità geomorfologica. A tal fine, gli Enti locali competenti nella redazione degli strumenti urbanistici, predispongono e trasmettono all'Assessorato Territorio e Ambiente uno studio di compatibilità geomorfologica. Gli studi sono redatti sulla base degli indirizzi contenuti nell'Appendice "A".*
 6. *Gli studi sono sottoposti al parere dell'Assessorato Regionale del Territorio e Ambiente che si esprime in merito alla compatibilità con gli obiettivi del P.A.I.*
 7. *Nelle aree a pericolosità P4 e P3 sono esclusivamente consentite:*
 - i. *Le opere di regimazione delle acque superficiali e sotterranee;*
 - ii. *Le occupazioni temporanee di suolo, da autorizzarsi ai sensi dell'articolo 5 della legge regionale 10 agosto 1985, n.37; realizzate in modo da non recare danno o risultare di pregiudizio per la pubblica incolumità;*
 - iii. *Le opere relative ad attività di tempo libero compatibili con la pericolosità della zona, purché prevedano opportune misure di allertamento.*
 8. *Nelle aree a pericolosità P2, P1 e P0, è consentita l'attuazione delle previsioni degli strumenti urbanistici, generali e attuativi, e di settore vigenti, corredati da indagini geologiche e geotecniche effettuate ai sensi della normativa in vigore ed estese ad un ambito morfologico o ad un tratto di versante significativo.*
 9. *Tutti gli studi geologici di cui ai commi precedenti devono tener conto degli elaborati cartografici del P.A.I., onde identificare le interazioni fra le opere previste e le condizioni geomorfologiche dell'area nel contesto del bacino idrografico di ordine inferiore.*

Come si evince dalla lettura delle Norme sopra riportate, il caso in esame non è disciplinato, permettendo l'opera di progetto.

Per consentire la valutazione di merito del progetto, è stata redatta una apposita Relazione Geologica e Idrogeologica, nonché una Relazione Idrologica, che fanno parte integrante della documentazione progettuale e che contengono, oltre a quanto riportato nel presente SIA, tutti gli elementi richiesti dall'Ente competente per l'emissione del relativo nulla osta.

8.5 Aree Naturali Protette

Le aree protette sono quei territori sottoposti ad uno speciale regime di tutela e di gestione, nei quali si presenta un patrimonio naturale e culturale di valore rilevante.

La legge quadro sulle aree protette n. 394/91, prevede l'istituzione e la gestione delle aree protette con il fine di garantire e promuovere, in forma coordinata, la conservazione e la valorizzazione del patrimonio naturale del paese.

Con la L.R. n. 29/1997 (Norme in materia di aree naturali protette regionali) la Regione Sicilia, nell'ambito dei principi della legge 6 dicembre 1991, n. 394 (Legge quadro sulle aree protette) e delle norme della Comunità Europea in materia ambientale e di sviluppo durevole e sostenibile, detta norma per l'istituzione e la gestione delle aree naturali protette nonché dei monumenti naturali e dei Siti di Interesse Comunitario (SIC).

Dall'art. 2 della legge si evince la classificazione delle aree protette, che distingue:

- Parchi nazionali: sono costituiti da aree terrestri, fluviali, lacuali o marine che contengono uno o più ecosistemi intatti o anche parzialmente alterati da interventi antropici, una o più formazioni fisiche, geologiche, geomorfologiche, biologiche, di rilievo internazionale o nazionale per valori naturalistici, scientifici, estetici, culturali, educativi e ricreativi tali da richiedere l'intervento dello Stato ai fini della loro conservazione per le generazioni presenti e future;
- Parchi naturali regionali: sono costituiti da aree terrestri, fluviali, lacuali ed eventualmente da tratti di mare prospicienti la costa, di valore naturalistico e ambientale, che costituiscono, nell'ambito di una o più regioni limitrofe, un sistema omogeneo individuato dagli assetti naturali dei luoghi, dai valori paesaggistici ed artistici e dalle tradizioni culturali delle popolazioni locali;
- Riserve naturali: sono costituite da aree terrestri, fluviali, lacuali o marine che contengono una o più specie naturalisticamente rilevanti della flora e della fauna, ovvero presentino uno o più ecosistemi importanti per le diversità biologiche o per la conservazione delle risorse genetiche. Le riserve naturali possono essere statali o regionali in base alla rilevanza degli interessi in esse rappresentati.

Dal Servizio di Consultazione (WMS), Aree naturali protette della Sicilia - Parchi e Riserve si evince che il territorio interessato dal parco agrivoltaico in oggetto non è investito da emergenze naturalistiche in quanto non sono presenti ambienti naturali di fondamentale importanza per la salvaguardia di specie animali. Le aree evidenziate come emergenze naturalistiche più prossime al

Impianto Agrivoltaico Integrato Ecocompatibile “BARRIERA NOCE” 50 MWp - Caltanissetta (CL) ALTA CAPITAL 15 srl
 territorio dell’*Impianto Agrivoltaico Integrato Ecocompatibile “BARRIERA NOCE”* si trovano a debita distanza dello stesso:

- la Riserva Regionale “R.N.O. Monte Altesina” (zona A e zona B) si trova a circa 20,85 km a Nord-Est del campo agrivoltaico (rif. Legge N. 476/44 del 25/07/1997);
- la Riserva Regionale “R.N.S. Lago di Pergusa” (zona A e zona B) si trova a circa 21,50 km a Sud-Est del campo agrivoltaico (rif. L.r. 71/95, art. 13);
- la Riserva Regionale “R.N.O. Monte Capodarso e valle dell’Imera” (zona A e zona B) si trova a circa 8,65 km a Sud-Est del campo agrivoltaico (rif. Legge N. 513/44 del 27/10/1999);
- la Riserva Regionale “R.N.O. Lago Soprano” (zona A e zona B) si trova a circa 18,95 km a Sud-Ovest del campo agrivoltaico (rif. Legge N. del 28/12/2000);
- la Riserva Regionale “R.N.I. Lago Sfondato” (zona A e zona B) si trova a circa 8,41 km a Ovest del campo agrivoltaico (rif. Decreto Assessoriale del 01/09/1997);
- la Riserva Regionale “R.N.I. Geologica Contrada Scaleri” (zona A e zona B) si trova a circa 1,52 km a Nord del campo agrivoltaico (rif. Legge N.587/44 del 01/09/1997).

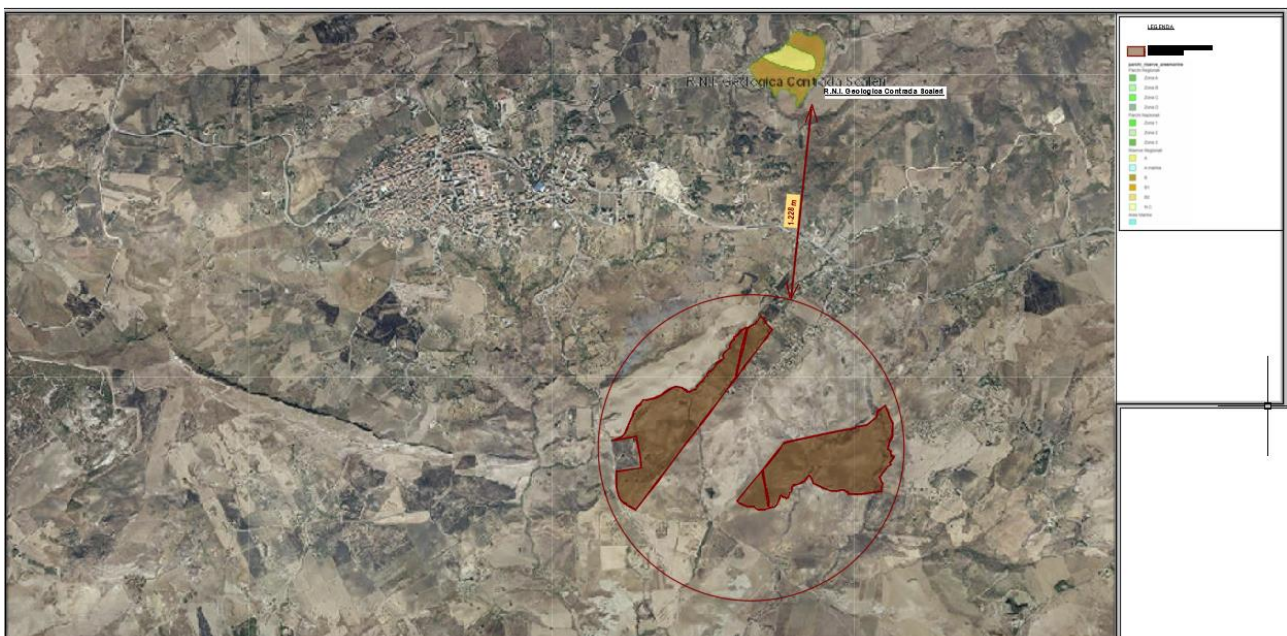


Figura 36 Aree naturali protette della Sicilia- Parchi e Riserve- Servizio di Consulatazione (WMS)

Impianto Agrivoltaico Integrato Ecocompatibile "BARRIERA NOCE" 50 MWp - Caltanissetta (CL) ALTA CAPITAL 15 srl

In conformità all'articolo 22 della legge 394/1991 le province, le comunità montane ed i comuni partecipano alla istituzione ed alla gestione delle aree naturali protette regionali concorrendo quindi alla gestione sostenibile delle risorse ambientali e al rispetto delle condizioni di equilibrio naturale.

Questa norma e la successiva Delibera della Giunta Regionale del 2 agosto 2002, n. 1103 (Approvazione delle linee guida per la redazione dei piani di gestione e la regolamentazione sostenibile dei SIC (Siti di importanza comunitaria) e ZPS (zone di protezione speciale), ai sensi delle Direttive n. 92/43/CEE (habitat) e 79/409/CEE (uccelli) concernenti la conservazione degli habitat naturali e seminaturali della flora e della fauna selvatiche di importanza comunitaria) costituiscono l'ossatura su cui si basa il sistema delle aree protette regionale.

La Direttiva europea 92/43/CEE, nota come Direttiva "Habitat", è uno strumento normativo che tratta della conservazione degli habitat naturali e seminaturali e della flora e fauna selvatiche presenti in Europa. Gli habitat e le specie sono elencati negli allegati di tale Direttiva (circa 200 tipi di habitat, 200 specie di animali e 500 specie di piante) e per la loro conservazione si richiede l'individuazione dei Siti d'Importanza Comunitaria proposti (SICp).

La Direttiva europea 79/409/CEE, nota come Direttiva "Uccelli", è un altro strumento normativo che tratta della conservazione degli uccelli selvatici (181 specie elencate in allegato). La Direttiva "Uccelli" prevede azioni dirette di conservazione e l'individuazione di aree da destinare specificatamente alla conservazione degli uccelli selvatici, le cosiddette Zone di Protezione Speciale (ZPS).

L'individuazione dei siti da proporre è stata realizzata in Italia dalle singole Regioni e Province autonome, in un processo coordinato a livello centrale. Rete Natura 2000 è il nome che l'Unione Europea ha adottato per rendere omogeneo, da un punto di vista gestionale, un sistema interconnesso di aree ricadenti all'interno del territorio della Comunità Europea stessa. Tali aree sono destinate alla conservazione di habitat e specie animali e vegetali, elencati negli allegati delle Direttive comunitarie "Habitat" e "Uccelli".

Sono state consultate diverse fonti per determinare l'eventuale inquadramento vincolistico della zona di interesse per la costruzione del campo agrivoltaico. Le principali di maggiore rilevanza sono:

- Piano di Gestione Siti di Importanza comunitaria Rete Natura 2000, Regione Sicilia
- Il sito "SITR Sicilia" e le "Carte" disponibili sul sito del Ministero dell'Ambiente

Secondo quanto si evince dal Servizio di Consultazione di Rete Natura 2000 (SIC/ZSC e ZPS) della regione Sicilia, i terreni adibiti al campo agrivoltaico nel territorio comunale di Caltanissetta non

Impianto Agrivoltaico Integrato Ecocompatibile "BARRIERA NOCE" 50 MWp - Caltanissetta (CL) ALTA CAPITAL 15 srl sono oggetto di vincolo naturalistico in quanto non ricadente in zona SIC/ZCS e non ricadente in zona ZPS.

Come si evince dalla cartografia presente sul sito "SITR Sicilia " e dalle Carte disponibili sul sito del Ministero dell'Ambiente, le zone SIC/ZCS e ZPS più prossime al territorio del campo agrivoltaico sono:

Codice del Sito	Tipologia di Sito	Nome del Sito	Distanza dal Campo agrivoltaico	Orientamento rispetto al Campo agrivoltaico
ITA050002	ZSC	Torrente Vaccarizzo (Tratto terminale)	3,2 km	Nord-Est
ITA060004	ZSC	Monte Altesina	20,5 km	Nord-Est
ITA060013	ZSC	Serre di M.Cannarella	12,6 km	Sud-Est
ITA060002	ZPS	Lago di Pergusa	21,5 km	Sud-Est
ITA060012	ZSC	Boschi di Piazza Armerina	27,2 km	Sud-Est
ITA050004	ZSC	Monte Capodarso e Valle del Fiume Imera Meridionale	8,8 km	Sud-Est
ITA050003	ZSC	Lago Soprano	19,5 km	Sud-Ovest
ITA050005	ZSC	Lago Sfondato	8 km	Ovest
ITA020015	ZSC	Complesso Calanchivo di Castellana Sicula	20,5 km	Nord-Ovest
ITA020050	ZPS	Parco delle Madonie	22,2 km	Nord



Figura 37 zone SIC/ZCS e ZPS più prossime al territorio del campo agrivoltaico

Nella scelta del territorio per la localizzazione del campo agrivoltaico, si è tenuto conto del fatto che l'area che lo alloggerà non presenta particolare valenza naturalistica e ambientale, tuttavia si presterà attenzione nell'individuare e valutare gli effetti che il piano potrebbe avere sul sito, con l'obiettivo di conservazione del medesimo e conservazione soddisfacente delle specie e degli habitat presenti nel sito. Il piano di formazione del campo agrivoltaico mira ad avere un livello di incidenza sull'ambiente accettabile ed un buon livello di compatibilità dello stesso con le finalità conservative di habitat e specie ivi presenti. Si valuteranno i principali effetti diretti ed indiretti che gli interventi potrebbero avere sul sito.

Il livello di incidenza che l'installazione del campo agrivoltaico potrebbe apportare sulla fauna è da ritenersi trascurabile; è necessario precisare che esso sarebbe limitato alla sola fase di cantierizzazione e dismissione; durante la messa in esercizio, infatti, l'impianto agrivoltaico non arrecherebbe impatti ambientali rilevanti. Nella fase di realizzazione e dismissione l'impatto negativo sarebbe legato all'occupazione del suolo e allo scortico della vegetazione esistente, alle vibrazioni e al rumore, producendo effetti transitori e di modesta entità.

Impianto Agrivoltaico Integrato Ecocompatibile "BARRIERA NOCE" 50 MWp - Caltanissetta (CL) ALTA CAPITAL 15 srl

Inoltre per evitare la frammentazione degli habitat faunistici delle specie terrestri, con il cosiddetto effetto barriera, e favorire la continuità ambientale si provvederà a installare la recinzione in modo tale che sia consentito il transito delle specie più piccole presenti nella zona.

8.6 Aree Habitat 6220* : percorsi substeppici di Graminacee e piante annue dei Thero-Brachypodietea

Natura 2000 è il principale strumento della politica dell'Unione Europea per la conservazione della biodiversità. Si tratta di una rete ecologica diffusa su tutto il territorio dell'Unione, istituita ai sensi della Direttiva 92/43/CEE "Habitat" per garantire il mantenimento a lungo termine degli habitat naturali e delle specie di flora e fauna minacciati o rari a livello comunitario.

La Direttiva "Habitat" e la Direttiva Uccelli costituiscono il cuore della politica comunitaria in materia di conservazione della biodiversità e sono la base legale su cui si fonda Natura 2000.

Scopo della Direttiva Habitat è *"salvaguardare la biodiversità mediante la conservazione degli habitat naturali, nonché della flora e della fauna selvatiche nel territorio europeo degli Stati membri al quale si applica il trattato"* (art 2). Per il raggiungimento di questo obiettivo la Direttiva stabilisce misure volte ad assicurare il mantenimento o il ripristino, in uno stato di conservazione soddisfacente, degli habitat e delle specie di interesse comunitario elencati nei suoi allegati.

La Direttiva è costruita intorno a due pilastri: la rete ecologica Natura 2000, costituita da siti mirati alla conservazione di habitat e specie elencati rispettivamente negli allegati I e II, e il regime di tutela delle specie elencate negli allegati IV e V.

La Direttiva stabilisce norme per la gestione dei siti Natura 2000 e la valutazione d'incidenza (art 6), il finanziamento (art 8), il monitoraggio e l'elaborazione di rapporti nazionali sull'attuazione delle disposizioni della Direttiva (articoli 11 e 17), e il rilascio di eventuali deroghe (art. 16). Riconosce inoltre l'importanza degli elementi del paesaggio che svolgono un ruolo di connessione ecologica per la flora e la fauna selvatiche (art. 10). Il recepimento della Direttiva è avvenuto in Italia nel 1997 attraverso il Regolamento D.P.R. 8 settembre 1997 n. 357, aggiornato e coordinato al D.P.R. 12 marzo 2003 n° 120.

La rete Natura 2000 è costituita dai Siti di Interesse Comunitario (SIC), identificati dagli Stati Membri secondo quanto stabilito dalla Direttiva Habitat, che vengono successivamente designati quali Zone

Impianto Agrivoltaico Integrato Ecocompatibile "BARRIERA NOCE" 50 MWp - Caltanissetta (CL) ALTA CAPITAL 15 srl

Speciali di Conservazione (ZSC), e comprende anche le Zone di Protezione Speciale (ZPS) istituite ai sensi della Direttiva 2009/147/CE "Uccelli" concernente la conservazione degli uccelli selvatici.

Le aree che compongono la rete Natura 2000 non sono riserve rigidamente protette dove le attività umane sono escluse; la Direttiva Habitat intende garantire la protezione della natura tenendo anche "*conto delle esigenze economiche, sociali e culturali, nonché delle particolarità regionali e locali*" (Art. 2). Soggetti privati possono essere proprietari dei siti Natura 2000, assicurandone una gestione sostenibile sia dal punto di vista ecologico che economico.

La Direttiva riconosce il valore di tutte quelle aree nelle quali la secolare presenza dell'uomo e delle sue attività tradizionali ha permesso il mantenimento di un equilibrio tra attività antropiche e natura. Alle aree agricole, per esempio, sono legate numerose specie animali e vegetali ormai rare e minacciate per la cui sopravvivenza è necessaria la prosecuzione e la valorizzazione delle attività tradizionali, come il pascolo o l'agricoltura non intensiva. Nello stesso titolo della Direttiva viene specificato l'obiettivo di conservare non solo gli habitat naturali ma anche quelli seminaturali (come le aree ad agricoltura tradizionale, i boschi utilizzati, i pascoli, ecc.).

Un altro elemento innovativo è il riconoscimento dell'importanza di alcuni elementi del paesaggio che svolgono un ruolo di connessione per la flora e la fauna selvatiche (art. 10). Gli Stati membri sono invitati a mantenere o all'occorrenza sviluppare tali elementi per migliorare la coerenza ecologica della rete Natura 2000.

Per la realizzazione della Carta degli Habitat (scala 1:10.000) oltre alle Schede Natura 2000 delle aree SIC e ZPS della Regione Siciliana, si è fatto riferimento ai seguenti Manuali:

1. Formulario Standard della Commissione Europea (Interpretation Manual of European Union Habitat, EUR 27), nella versione di luglio 2007;
2. CORINE Biotopes Manual: habitat of the European Community (edito a cura della Commission of The European Communities, nel 1991);
3. Carta della Natura alla scala 1:50.000: metodologie di realizzazione (pubblicazione dell'APAT n. 30/2004);

in conformità al REGOLAMENTO (UE) N. 1089/2010 DELLA COMMISSIONE del 23 novembre 2010 recante attuazione della direttiva 2007/2/CE del Parlamento europeo e del Consiglio per quanto riguarda l'interoperabilità dei set di dati territoriali e dei servizi di dati territoriali, pubblicato il 08/12/2012.

Impianto Agrivoltaico Integrato Ecocompatibile "BARRIERA NOCE" 50 MWp - Caltanissetta (CL) ALTA CAPITAL 15 srl

Secondo quanto si evince dall'allegato III della Direttiva Habitat, alcune specie e habitat vengono ritenuti prioritari per la conservazione della natura a livello europeo e sono contrassegnati con un asterisco. Il processo di scelta dei siti è puramente scientifico e per facilitare l'individuazione degli habitat la Commissione Europea ha pubblicato un Manuale di Interpretazione come riferimento per i rilevatori. I dati vengono trasmessi alla Commissione Europea attraverso un Formulario Standard compilato per ogni sito e completo di cartografia. Il Ministero dell'Ambiente e della Tutela del Territorio e del Mare si è dotato di un Manuale nazionale di interpretazione degli habitat di supporto per l'identificazione degli habitat della Direttiva relativamente al territorio italiano.

Dalla consultazione della "*Carta Habitat secondo natura 2000 - Progetto carta HABITAT 1:10.000*"- Servizio di consultazione, fruibile on line nel sito internet <http://www.sitr.regione.sicilia.it/geoportale/it/Home/GeoViewer>, si evince che alcune porzioni di territorio sono interessate dalla presenza dell'Habitat 6220* - *Percorsi substeppici di graminacee e piante annue dei Thero-Brachypodietea*.

Impianto Agrivoltaico Integrato Ecocompatibile "BARRIERA NOCE" 50 MWp - Caltanissetta (CL) ALTA CAPITAL 15 srl



LEGENDA




-  Confine area utile
-  Superficie oggetto del contratto
-  6220* Habitat_Persorsi substeppici di Graminacee e piante annue dei Thero-Brachypodietea

Figura 38 Carta Habitat secondo Natura 2000

Dal Manuale Italiano di interpretazione degli habitat della Direttiva 92/43/CEE, si evince che le specie che occupano il territorio del campo agrivoltaico fanno parte delle “*Formazioni erbose secche seminaturali e facies coperte da cespugli*”, appartenenti alla classificazione 6220*, raggruppamento denominato “*Percorsi substeppici di graminacee e piante annue dei Thero-Brachypodietea*”. Tale habitat corrisponde al codice 34.5 dei Biotipi CORINE denominati “*Mediterranean xeric grasslands (Thero-Brachypodietea)*” e al codice EUNIS E1.3 “*Mediterranean xeric grassland*”. La tipica regione di appartenenza è mediterranea.

In tali contesti sono osservabili praterie xerofile e discontinue di piccola taglia a dominanza di graminacee, su substrati di varia natura, spesso calcarei e ricchi di basi, talora soggetti ad erosione,

Impianto Agrivoltaico Integrato Ecocompatibile "BARRIERA NOCE" 50 MWp - Caltanissetta (CL) ALTA CAPITAL 15 srl con aspetti perenni (riferibili alle classi Poetea bulbosae e Lygeo-Stipetea, con l'esclusione delle praterie ad *Ampelodesmos mauritanicus* che vanno riferite all'Habitat 5330 'Arbusteti termo-mediterranei e pre-steppici', sottotipo 32.23) che ospitano al loro interno aspetti annuali (*Helianthemetea guttati*), dei Piani Bioclimatici Termo-, Meso-, Supra- e Submeso-Mediterraneo, con distribuzione prevalente nei settori costieri e subcostieri dell'Italia peninsulare e delle isole, occasionalmente rinvenibili nei territori interni in corrispondenza di condizioni edafiche e microclimatiche particolari.

Per quanto riguarda gli aspetti perenni, possono svolgere il ruolo di dominanti specie quali *Lygeum spartum*, *Brachypodium retusum*, *Hypparrhenia hirta*, accompagnate da *Bituminaria bituminosa*, *Avenula bromoides*, *Convolvulus althaeoides*, *Ruta angustifolia*, *Stipa offneri*, *Dactylis hispanica*, *Asphodelus ramosus*. In presenza di calpestio legato alla presenza del bestiame si sviluppano le comunità a dominanza di *Poa bulbosa*, ove si rinvencono con frequenza *Trisetaria aurea*, *Trifolium subterraneum*, *Astragalus sesameus*, *Arenaria leptoclados*, *Morisia monanthos*. Gli aspetti annuali possono essere dominati da *Brachypodium distachyum* (= *Trachynia distachya*), *Hypochaeris achyrophorus*, *Stipa capensis*, *Tuberaria guttata*, *Briza maxima*, *Trifolium scabrum*, *Trifolium cherleri*, *Saxifraga trydactylites*; sono inoltre specie frequenti *Ammoides pusilla*, *Cerastium semidecandrum*, *Linum strictum*, *Galium parisiense*, *Ononis ornithopodioides*, *Coronilla scorpioides*, *Euphorbia exigua*, *Lotus ornithopodioides*, *Ornithopus compressus*, *Trifolium striatum*, *T. arvense*, *T. glomeratum*, *T. lucanicum*, *Hippocrepis biflora*, *Polygala monspeliaca*.



◀ Vegetazione terofitica mediterranea della classe Tuberarietea guttatae a dominanza di *Vulpia fasciculata* all'Isola Polvese (PG), D. Gigante.



◀ Aspetto di vegetazione a dominanza di *Poa bulbosa* sul M. Pelano (PG), D. Gigante.



◀ *Trifolium cherleri*, specie che dà origine a fitocenosi annuali xero-terofite della classe Tuberarietea guttatae, D. Gigante.



◀ Formazioni xerofite a dominanza di *Hypparrhenia hirta* su arenaria, sulle colline a sud del Lago Trasimeno (PG), D. Gigante.

Figura 39 Habitat 6220*: percorsi substeppici di graminacee e piante annue dei Thero-Brachypodietea- specie oggetto di agricoltura conservativa e greening

Impianto Agrivoltaico Integrato Ecocompatibile "BARRIERA NOCE" 50 MWp - Caltanissetta (CL) ALTA CAPITAL 15 srl

I diversi aspetti dell'Habitat 6220* per il territorio italiano possono essere riferiti alle seguenti classi: Lygeo-Stipetea Rivas-Martínez 1978 per gli aspetti perenni termofili, Poetea bulbosae Rivas Goday & Rivas-Martínez in Rivas-Martínez 1978 per gli aspetti perenni subnitrofilii ed Helianthemetea guttati (Br.-Bl. in Br.-Bl., Roussine & Nègre 1952) Rivas Goday & Rivas-Martínez 1963 em. Rivas-Martínez 1978 per gli aspetti annuali. Nella prima classe vengono incluse le alleanze: Polygonion tenoreani Brullo, De Marco & Signorello 1990, Thero-Brachypodion ramosi Br.-Bl. 1925, Stipion tenacissimae Rivas-Martínez 1978 e Moricandio-Lygeion sparti Brullo, De Marco & Signorello 1990 dell'ordine Lygeo-Stipetalia Br.-Bl. et O. Bolòs 1958; Hyparrhenion hirtae Br.-Bl., P. Silva & Rozeira 1956 (incl. Aristido caerulescentis-Hyparrhenion hirtae Brullo et al. 1997 e Saturejo-Hyparrhenion O. Bolòs 1962) ascritta all'ordine Hyparrhenietalia hirtae Rivas-Martínez 1978. La seconda classe è rappresentata dalle tre alleanze Trifolium subterranei-Periballion Rivas Goday 1964, Poo bulbosae-Astragalion sesamei Rivas Goday & Ladero 1970, Plantaginion serrariae Galán, Morales & Vicente 2000, tutte incluse nell'ordine Poetalia bulbosae Rivas Goday & Rivas-Martínez in Rivas Goday & Ladero 1970. Infine gli aspetti annuali trovano collocazione nella terza classe che comprende le alleanze Hypochoeridion achyrophori Biondi et Guerra 2008 (ascritta all'ordine Trachynietalia distachyae Rivas-Martínez 1978), Trachynion distachyae Rivas-Martínez 1978, Helianthemion guttati Br.-Bl. in Br.-Bl., Molinier & Wagner 1940 e Thero-Airion Tüxen & Oberdorfer 1958 em. Rivas-Martínez 1978 (dell'ordine Helianthemetalia guttati Br.-Bl. in Br.-Bl., Molinier & Wagner 1940).

La vegetazione delle praterie xerofile mediterranee si insedia di frequente in corrispondenza di aree di erosione o comunque dove la continuità dei suoli sia interrotta, tipicamente all'interno delle radure della vegetazione perenne, sia essa quella delle garighe e nano-garighe appenniniche submediterranee delle classi Rosmarinetea officinalis e Cisto-Micromerietea; quella degli 'Arbusteti termo-mediterranei e pre-desertici' riferibili all'Habitat 5330; quella delle 'Dune con vegetazione di sclerofille dei Cisto-Lavenduletalia' riferibili all'Habitat 2260; quella delle 'Formazioni erbose secche seminaturali e facies coperte da cespugli su substrato calcareo' della classe Festuco-Brometea, riferibili all'Habitat 6210; o ancora quella delle 'Formazioni erbose rupicole calcicole o basofile dell'Alysson-Sedion albi' riferibile all'Habitat 6110, nonché quella delle praterie con Ampelodesmos mauritanicus riferibili all'Habitat 5330 'Arbusteti termo-mediterranei e pre-stepici'.

Può rappresentare stadi iniziali (pionieri) di colonizzazione di neosuperfici costituite ad esempio da affioramenti rocciosi di varia natura litologica, così come aspetti di degradazione più o meno avanzata al termine di processi regressivi legati al sovrappascolamento o a ripetuti fenomeni di incendio. Quando le condizioni ambientali favoriscono i processi di sviluppo sia del suolo che della

Impianto Agrivoltaico Integrato Ecocompatibile "BARRIERA NOCE" 50 MWp - Caltanissetta (CL) ALTA CAPITAL 15 srl

vegetazione, in assenza di perturbazioni, le comunità riferibili all'Habitat 6220* possono essere invase da specie perenni arbustive legnose che tendono a soppiantare la vegetazione erbacea, dando luogo a successioni verso cenosi perenni più evolute. Può verificarsi in questi casi il passaggio ad altre tipologie di Habitat, quali gli 'Arbusteti submediterranei e temperati', i 'Matorral arborescenti mediterranei' e le 'Boscaglie termo-mediterranee e pre-steppiche' riferibili rispettivamente agli Habitat dei gruppi 51, 52 e 53 (per le tipologie che si rinvencono in Italia).

Dal punto di vista del paesaggio vegetale, queste formazioni si collocano generalmente all'interno di serie di vegetazione che presentano come tappa matura le pinete mediterranee dell'Habitat 2270 'Dune con foreste di Pinus pinea e/o Pinus pinaster'; la foresta sempreverde dell'Habitat 9340 'Foreste di Quercus ilex e Quercus rotundifolia' o il bosco misto a dominanza di caducifoglie collinari termofile, quali Quercus pubescens, Q. virgiliana, Q. dalechampi, riferibile all'Habitat 91AA 'Boschi orientali di roverella', meno frequentemente Q. cerris (Habitat 91M0 'Foreste Pannonico-Balcaniche di cerro e rovere').

L'Habitat 6220* nella sua formulazione originaria lascia spazio ad interpretazioni molto ampie e non sempre strettamente riconducibili a situazioni di rilevanza conservazionistica. La descrizione riportata nel Manuale EUR/27 risulta molto carente, ma allo stesso tempo ricca di indicazioni sintassonomiche che fanno riferimento a tipologie di vegetazione molto diverse le une dalle altre per ecologia, struttura, fisionomia e composizione floristica, in alcuni casi di grande pregio naturalistico ma più spesso banali e ad ampia diffusione nell'Italia mediterranea. Non si può evitare di sottolineare come molte di queste fitocenosi siano in realtà espressione di condizioni di degrado ambientale e spesso frutto di un uso del suolo intensivo e ad elevato impatto. La loro conservazione è solo in alcuni casi meritevole di specifici interventi; tali casi andrebbero valorizzati e trattati in modo appropriato.

Le porzioni di territorio del campo agrivoltaico che fanno parte dell'Habitat 6220* saranno accuratamente preservate, garantendone persistenza, identità e continuità biologica attraverso apposite misure di prevenzione che permettano di escludere il rischio di danni irreversibili. Dai sopralluoghi effettuati si evince che le aree classificate in cartografia come zone habitat 6220*, di fatto non presentano le caratteristiche tipiche di tale habitat, ma il paesaggio risulta fortemente antropizzato in seguito alle operazioni di aratura dei terreni e all'utilizzo di pesticidi e diserbanti solitamente adoperati nelle tradizionali pratiche di agricoltura non biologica. Nell'ottica della salvaguardia della biodiversità e della conservazione degli habitat naturali, in coerenza con i principi della "Direttiva Habitat" (art.2), saranno attuate manovre di recupero ed ripristino delle specie appartenenti ai *Percorsi substeppici di graminacee e piante annue dei Thero-Brachypodietea*. Come esposto nel Progetto Comunitario ENPI CBCMED- "Guida delle buone pratiche per il ripristino degli

Impianto Agrivoltaico Integrato Ecocompatibile "BARRIERA NOCE" 50 MWp - Caltanissetta (CL) ALTA CAPITAL 15 srl habitat mediterranei ", il ripristino ambientale rappresenta un processo olistico volto a riparare completamente la struttura degli ecosistemi. Si tratta di un approccio di gestione importante che può contribuire a raggiungere obiettivi sociali ed ambientali per sostenere la biodiversità, migliorando la resilienza ecologica ai cambiamenti ambientali. Secondo l'International Primer on Ecological Restoration (SER, 2004), il ripristino ambientale è il processo di assistenza al recupero di un ecosistema che è stato degradato, danneggiato o distrutto. Un ecosistema è recuperato quando contiene sufficienti risorse biotiche e abiotiche per continuare il suo sviluppo senza un'ulteriore assistenza, quando si sostiene strutturalmente e funzionalmente, dimostrando resilienza ai normali livelli di stress ambientali e di disturbo e quando interagisce con gli ecosistemi contigui in termini di flussi biotici e abiotici. Per definire le attività che possono essere eseguite per gestire gli ecosistemi degradati, in letteratura sono stati utilizzati diversi termini come la riabilitazione, il recupero, la mitigazione, il risanamento, la rivegetazione. Spesso, come nel caso del territorio del campo agrivoltaico, l'ecosistema che richiede ripristino è stato degradato, danneggiato come risultato diretto o indiretto delle attività umane. Esempi di tali risultati sono lo sfruttamento eccessivo del suolo attraverso pratiche non corrette agricole e pascoli.

Principali pressioni umane	Conseguenze	Strategie	Tecniche
<ul style="list-style-type: none"> Alta densità di bestiame Sovrataglio per legna da ardere Conversione nell'uso del suolo (agricoltura, urbanizzazione) Attività mineraria Attività ricreative Cambiamenti nel regime degli incendi 	<ul style="list-style-type: none"> Degradazione e desertificazione del suolo Perdita della biodiversità Frammentazione degli habitat 	<ul style="list-style-type: none"> Gestione del territorio pastorale Rivegetazione Miglioramento delle caratteristiche del suolo Aumento della disponibilità di acqua locale Promozione dell'uso sostenibile di specie autoctone 	<ul style="list-style-type: none"> Stabilizzazione e (miglioramento del suolo) Reintroduzione di specie autoctone Ridistribuzione dell'acqua Attuazione di sistemi di gestione o esclusione dell'allevamento di bestiame Gestione della biomassa come fonte di energia Prevenzione degli incendi

Gli habitat aridi e semiaridi sono influenzati dalle attività umane e dallo sfruttamento eccessivo, che porta alla perdita della vegetazione e alla degradazione delle proprietà chimico-fisiche del suolo. Oltre a rimuovere le cause (come l'eccessivo utilizzo del suolo con pratiche agricole non biologiche), il metodo sostenibile principale per migliorare le condizioni del terreno è quello di ristabilire la copertura vegetale con le specie appartenenti all'Habitat 6220*. Allo stato attuale, sono state sviluppate alcune tecniche di bassa tecnologia legate alla redistribuzione e concentrazione della disponibilità di acqua in micrositi che potrebbero essere utilizzati per promuovere il successo della semina nelle azioni

Impianto Agrivoltaico Integrato Ecocompatibile "BARRIERA NOCE" 50 MWp - Caltanissetta (CL) ALTA CAPITAL 15 srl
rivegetative. La preparazione del sito per la piantumazione influisce sulla sopravvivenza delle piante, pertanto si dovranno prevedere buche per facilitare l'opera di piantumazione delle specie, mantenendo la vegetazione naturale già esistente. Dopo aver piantato è necessario innaffiare allocando adeguate tecniche per migliorare la disponibilità di acqua che potrebbero aiutare le piante a superare certi vincoli ambientali.

I moduli dei pannelli fotovoltaici saranno posati in modo tale da non alterare o modificare l'habitat nella sua conformazione fisica per garantire la biodiversità in tutta l'area del campo agrivoltaico. Pertanto le strutture del campo agrivoltaico non altereranno tali aree, bensì si attueranno delle politiche di mantenimento e miglioramento dello stato di fatto con un conseguente recupero delle specie appartenenti all'habitat 6220*. Mediante l'utilizzo di mezzi d'opera gommati e di tara complessiva limitata, tale tipo di vegetazione naturale non subirà danni irreversibili per la sua resistenza al calpestio e facile recupero della vitalità post attraversamento degli stessi mezzi. L'implementazione dei prati erbosi annuali tipici degli Habitat 62 hanno funzioni rigeneranti del suolo vegetale comportando l'arricchimento in azoto nel tempo, anche con la eventuale pratica del sovescio.

Per l'esistenza in porzioni dell'Habitat 6220* e in coerenza con il passato PSR Sicilia che conteneva, tra l'altro, le seguenti azioni e misure:

- l'azione 216/B concernente gli investimenti per la pubblica fruizione e destinata ad incentivare interventi volti al miglioramento degli aspetti naturalistici nelle aree Natura 2000 individuate ai sensi delle direttive 79/409/CEE (Uccelli) e 92/43/CEE (Habitat) e nelle zone ricadenti nei Parchi e nelle Riserve regionali;
- la misura 221, tipologia di intervento a) applicata nei terreni incolti nelle zone a rischio erosione, desertificazione e rischio idrogeologico e tipologia di intervento b) applicata su terreni agricoli abbandonati prioritariamente nell'area B del PSR;
- la misura 222, applicata nelle aree del territorio regionale ad agricoltura estensiva con preferenza per quelle ricadenti in zone montane e collinari;
- la misura 223, interessante i terreni incolti ricadenti nelle zone a rischio erosione, desertificazione e idrogeologico, e i terreni agricoli abbandonati ricadenti prioritariamente nell'area B del PSR;

si è progettata la costituzione di un *Parco della Biodiversità* nella totalità della superficie del campo agrivoltaico, in ampliamento della zona Habitat ivi presente, che non subirà alcun intervento ma solo protezione e conservazione. Il *Parco della Biodiversità* vuole essere un'opera di pubblica utilità e

Impianto Agrivoltaico Integrato Ecocompatibile "BARRIERA NOCE" 50 MWp - Caltanissetta (CL) ALTA CAPITAL 15 srl

fruizione, attrezzato per il birdwatching e il life watching, per vivere una giornata all'aperto, riconoscere specie vegetali autoctone, visitare il Parco fotovoltaico agricolo e biologico, fruire dell'olio e del formaggio ricavato dallo stesso Parco Agrofotovoltaico, prodotto con gli ulivi piantumati per la fascia di mitigazione ambientale e frangivento, per avviare quel processo di Sostenibilità e Transizione ecologica avviato dal Governo Nazionale nel 2021.

8.6 Piano Regionale di Tutela delle Acque

Il Piano di Tutela delle Acque (PTA), conformemente a quanto previsto dal D. Lgs. 152/06 e s.m.e.i. e dalla Direttiva europea 2000/60 (Direttiva Quadro sulle Acque), è lo strumento regionale volto a raggiungere gli obiettivi di qualità ambientale nelle acque interne (superficiali e sotterranee) e costiere della Regione Siciliana ed a garantire nel lungo periodo un approvvigionamento idrico sostenibile.

La Struttura Commissariale Emergenza Bonifiche e Tutela delle Acque ha adottato con Ordinanza n. 637 del 27/12/07 (GURS n. 8 del 15/02/08), il Piano di Tutela delle Acque (PTA) dopo un lavoro (anni 2003-07) svolto in collaborazione con i settori competenti della Struttura Regionale e con esperti e specialisti di Università, Centri di Ricerca ecc., che ha riguardato la caratterizzazione, il monitoraggio, l'impatto antropico e la programmazione degli interventi di tutti i bacini superficiali e sotterranei del territorio, isole minori comprese.

Dopo l'adozione del Piano sono stati pubblicati tutti i documenti del PTA nel sito internet dell'A.R.R.A. e su supporto elettronico (DVD), ed eseguito il progetto del Piano di Comunicazione (art.122 del Dlgs 152/06).

Il testo del Piano di Tutela delle Acque, corredato delle variazioni apportate dal Tavolo tecnico delle Acque, è stato approvato definitivamente (art.121 del D.lgs 152/06) dal Commissario Delegato per l'Emergenza Bonifiche e la Tutela delle Acque - Presidente della Regione Siciliana - On. Dr. Raffaele Lombardo con ordinanza n. 333 del 24/12/08.

Le finalità sono quelle d'impedire l'ulteriore inquinamento e attuare il risanamento dei corpi idrici, di stabilire gli obiettivi di qualità per tutti i corpi idrici sulla base della funzionalità degli stessi (produzione di acqua potabile, balneazione, qualità delle acque designate idonee alla vita dei pesci), garantendo comunque l'uso sostenibile e durevole delle risorse idriche con priorità per quelle destinate ad uso potabile.

L'Ordinanza introduce inoltre degli obiettivi di qualità dei corpi idrici, tramite un doppio sistema di obiettivi di qualità concomitante:

Impianto Agrivoltaico Integrato Ecocompatibile "BARRIERA NOCE" 50 MWp - Caltanissetta (CL) ALTA CAPITAL 15 srl

1. l'obiettivo di qualità relativo alla specifica destinazione d'uso: produzione di acqua potabile, qualità delle acque designate come idonee alla vita di specie ciprinicole e salmonicole, la qualità delle acque idonee alla vita dei molluschi, la qualità delle acque di balneazione;
2. l'obiettivo di qualità ambientale relativo a tutti i corpi idrici significativi.

Compito delle Regioni è di classificare i corpi idrici, individuare le aree sensibili e vulnerabili e conseguentemente predisporre i piani di tutela.

Il Piano di tutela delle acque costituisce un adempimento della Regione per il perseguimento della tutela delle risorse idriche in tutte le fattispecie con cui in natura si presentano.

Il piano prende le mosse da una approfondita conoscenza dello stato delle risorse sia sotto il profilo della qualità che sotto il profilo delle utilizzazioni, e costituisce piano stralcio di settore del piano di bacino ai sensi dell'articolo 17 comma 6 ter della legge 18 maggio 1989 n. 183.

Gli studi condotti per la redazione del Piano hanno consentito di suddividere gli ambiti territoriali della regione in bacini idrografici.

L'individuazione dei bacini idrografici è un'operazione tecnica di tipo geografico - fisico e consiste nel tracciamento degli spartiacque sulla base dell'andamento del piano topografico. Ogni bacino idrografico è caratterizzato da un corso d'acqua principale, che sfocia a mare, e da una serie di sottobacini secondari che ospitano gli affluenti. Bacini e sottobacini possono avere dimensione ed andamento diverso secondo le caratteristiche idrologiche, geologiche ed idrogeologiche della regione geografica e climatica nella quale vengono a svilupparsi.

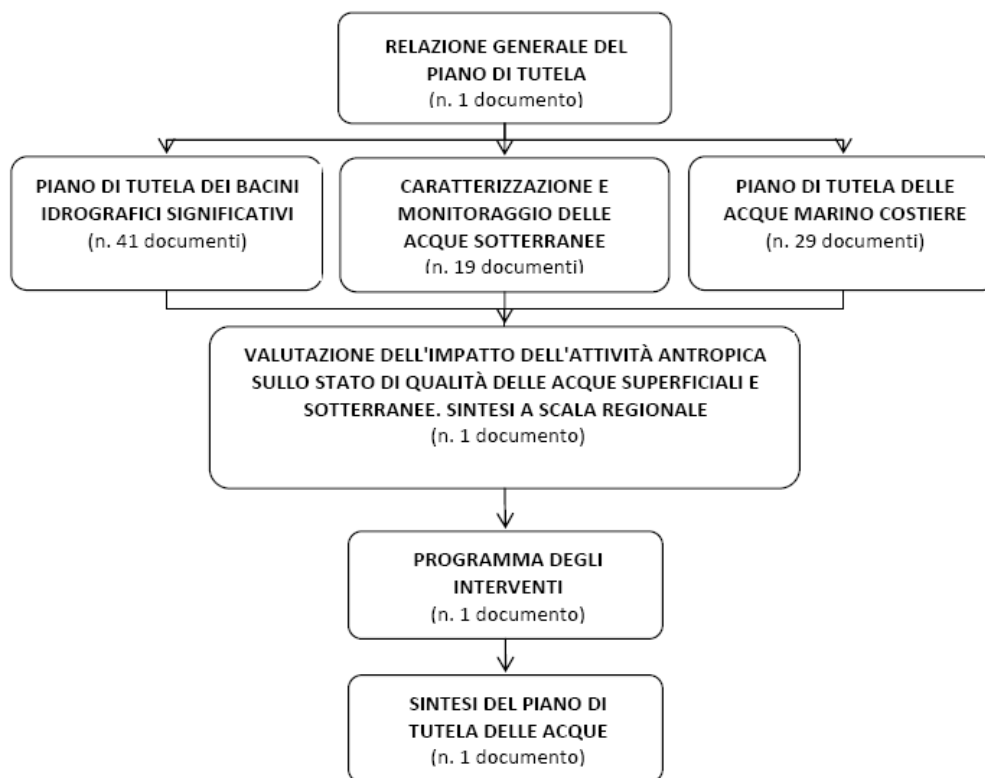


Figura 40 Schema a blocchi del Piano di Tutela delle Acque della Regione Sicilia

Nel Piano sono stati individuati 41 bacini; di questi 40 individuano altrettanti corpi idrici significative e uno è costituito dal sistema idrico dell'isola di Pantelleria.

L'elaborazione del Piano ha richiesto una conoscenza approfondita della struttura del territorio nei suoi vari aspetti geologici, idrologici, idrogeologici, vegetazionali, di vulnerabilità, di pressione antropica, che sono stati confrontati con il risultato dell'analisi della qualità delle acque, e con le specifiche protezioni previste dalla legge per porzioni di territorio interessate da corpi idrici a specifica destinazione.

I corpi idrici sono stati classificati in:

- corpi idrici significativi;
- corpi idrici non significativi.

Il terreno destinato alla realizzazione del parco agrivoltaico si trova in parte all'interno del bacino idrografico denominato "Fiume Platani" designato con codice R 19 063.

Tale Bacino, la cui superficie è di circa 1780 km², ricade nel versante meridionale della Sicilia, nello specifico nel territorio delle Province di Agrigento, Caltanissetta e Palermo. Esso ad Ovest risulta confinante col Bacino del Fiume Magazzolo, mentre ad Est con i bacini di numerosi corsi d'acqua,

Impianto Agrivoltaico Integrato Ecocompatibile "BARRIERA NOCE" 50 MWp - Caltanissetta (CL) ALTA CAPITAL 15 srl
fra i quali i principali sono i seguenti: il *Fosso delle Canne*, il Fiume *San Leone*, il Fiume *Naro* ed il Fiume *Imera Meridionale*.

Inoltre è d'uopo riferire che il Bacino *Platani* è il 3° per dimensioni fra quelli contenenti corpi idrici significativi, costituiti dal fiume omonimo, dai Fiumi *Gallo D'Oro* e *Salito* e dal Lago artificiale *Fanaco*. Riguardo al Fiume *Platani*, questo si sviluppa a partire dalle pendici di Cozzo Confessionario, per quasi 107 km, ricevendo lungo il suo percorso le acque di parecchi affluenti tra i quali si citino in particolare i Fiumi *Gallo D'Oro* e *Turvoli*. Il *Gallo D'Oro* sgorga nei pressi di *Pizzo Candela* e, sviluppandosi per circa 39 km, riceve lungo il suo percorso, in destra idrografica, le acque del Fiume *Salito*, che nasce alle pendici di Monte *Zagaria* e si sviluppa per circa 54 km.

Infine, si precisi che il Lago artificiale *Fanaco*, ottenuto dallo sbarramento del Fiume *Platani*, è situato nella parte alta del Bacino in questione, ad Est del centro abitato di *Castronovo di Sicilia*, e sottende un bacino imbrifero di circa 46 km²; inoltre risultano allacciati circa 172 km² di altri bacini

Per quanto concerne il progetto in esame, nel Documento di Sintesi (dicembre 2008) del Piano di Tutela delle acque della Sicilia (di cui all'art. 121 del Decreto Legislativo 3 aprile 2006, n° 152) la realizzazione del campo agrivoltaico centrerebbe gli obiettivi del P.T.A. consistenti nel *'Miglioramento dello stato di qualità del fiumi'* e *"Regimentazione della acque meteoriche con opere di drenaggio"*.

Il Piano di Gestione del distretto Idrografico della Sicilia (di cui all'art. 117 del Decreto Legislativo 3 aprile 2006, n°152), allegato 02 al piano di gestione: caratterizzazione dei corpi idrici superficiali nei singoli sistemi idrografici, marzo 2010, propone schede di caratterizzazione dei corpi idrici superficiali per i 36 sistemi idrografici. Il territorio in cui ricade l'*Impianto Agrivoltaico Integrato Ecocompatibile "BARRIERA NOCE"* di Caltanissetta (CL) è compreso in parte all'interno del bacino idrografico denominato "*Platani*" designato con codice R 19 063. Nelle immagini seguenti, la zona viene schematizzata in porzioni di territorio ricadenti all'interno di bacini significativi e bacini non significativi.

Impianto Agrivoltaico Integrato Ecocompatibile "BARRIERA NOCE" 50 MWp - Caltanissetta (CL) ALTA CAPITAL 15 srl

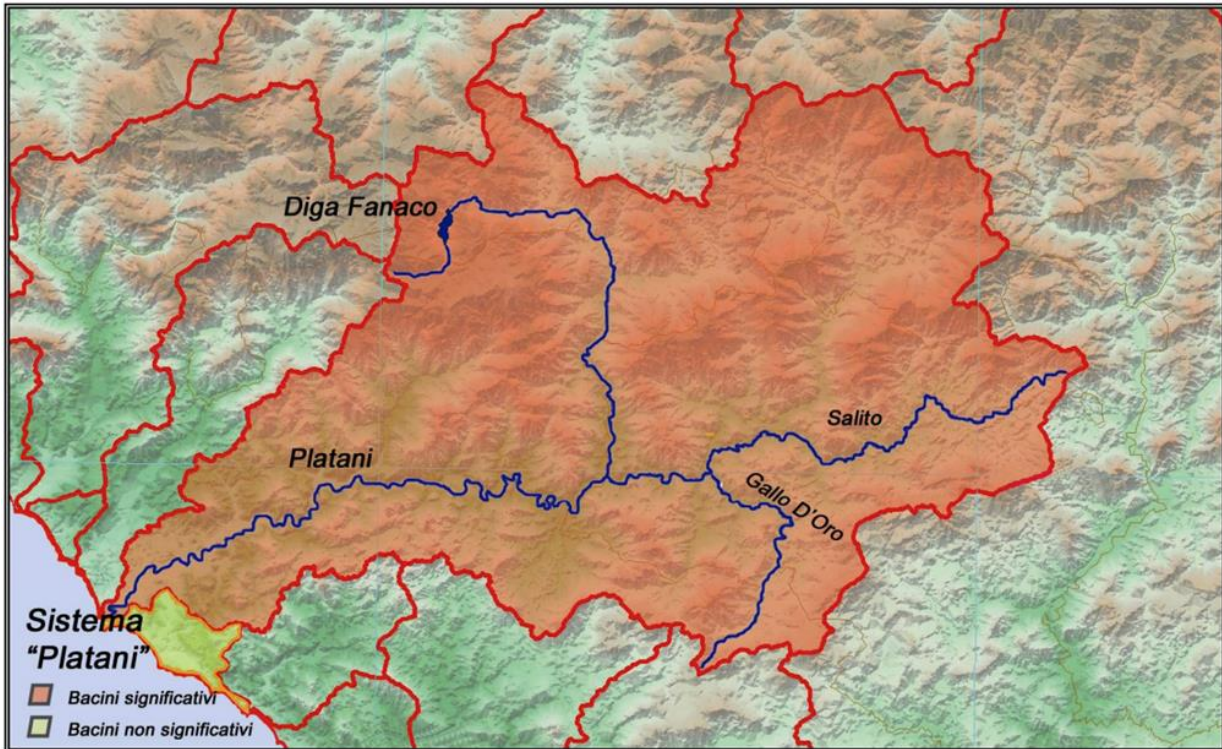


Figura 41 Bacini significativi e non significativi del Sistema "Platani"

<p>Bacini idrografici del Sistema: Platani (R19063), il bacino minori tra Platani e Canne (R19064)</p>	<p>Bacini idrogeologici del Sistema: "Sicani" con i corpi idrici sotterranei "Sicani Orientali".</p>
<p>Le criticità del sistema</p> <ul style="list-style-type: none"> - Inquinamento da parte dei reflui urbani e industriali, non collettati ai depuratori, sia nei corpi fluviali superficiali che sotterranei e cattivo funzionamento degli I.D.; - Un "piano fognature" nei centri urbani ancora da completare e aggiornare soprattutto per il mancato collettamento delle reti all'impianto di depurazione e/o la mancata costruzione di essi; - Strutture acquedottistiche con elevate perdite in rete sia per mancato controllo delle erogazioni sia per la vetustà delle condotte; - Inquinamento da nitrati di origine agricola negli acquiferi sotterranei e sovrasfruttamento e salinizzazione della falda; - Invasi con acque parzialmente dedicate all'uso potabile inquinate da reflui fognari non depurati e non collettati al depuratore. 	

Impianto Agrivoltaico Integrato Ecocompatibile "BARRIERA NOCE" 50 MWp - Caltanissetta (CL) ALTA CAPITAL 15 srl

2-Gli obiettivi del P.T.A.

- Miglioramento dello stato di qualità del fiume Platani e dei suoi affluenti principali Gallodoro e Salito;
- Completamento della rete fognante e dei collettori emissari sistemi di adduzione ai depuratori nei singoli Comuni;
- Miglioramento della funzionalità degli impianti di depurazione ed aggiornamento degli impianti alla normativa in vigore;
- Completamento degli schemi idrici – acquedottistici, l'installazione di nuovi contatori, la costituzione di aree di salvaguardia, l'integrazione delle capacità di riserva attualmente disponibile e il miglioramento delle funzionalità di impianti di sollevamento e pompaggio;
- Miglioramento strutturale dell'alveo di alcuni torrenti;
- Regimentazione delle acque meteoriche con opere di drenaggio;
- Uso delle acque reflue per uso irriguo e/o industriale.

8.7 Specificazione delle aree sensibili

Sono definite inoltre aree a specifica tutela le porzioni di territorio nei quali devono essere adottate particolari norme per il perseguimento degli specifici obiettivi di salvaguardia dei corpi idrici

- a) aree sensibili;
- b) zone vulnerabili da nitrati di origine agricola;
- c) aree critiche;
- d) aree di salvaguardia delle acque destinate ad uso potabile;
- e) zone idonee alla balneazione.

Le aree sensibili sono definite nel P.T.A. Sicilia come:

- a) laghi naturali, altre acque dolci, estuari e acque del litorale già eutrofizzati, o probabilmente esposti a prossima eutrofizzazione, in assenza di interventi protettivi specifici.
- b) acque dolci superficiali destinate alla produzione di acqua potabile che potrebbero contenere, in assenza di interventi, una concentrazione di nitrato superiore a 50 mg/l;
- c) aree che necessitano, per gli scarichi afferenti, di un trattamento supplementare al trattamento secondario al fine di conformarsi alle prescrizioni previste dalla presente norma.

In particolare ai sensi dell'art. 91, comma 1 del D.Lgs 152/06 sono comunque da considerare aree sensibili:

- i laghi posti ad una altitudine sotto i 1.000 metri sul livello del mare e aventi una superficie dello specchio liquido almeno di 0,3 km²;

Impianto Agrivoltaico Integrato Ecocompatibile "BARRIERA NOCE" 50 MWp - Caltanissetta (CL) ALTA CAPITAL 15 srl
- i corsi d'acqua afferenti ai laghi di cui all'allegato 6 del Dlgs.152/06 per un tratto di 10 chilometri dalla linea di costa.

Secondo quanto si evince dall'aggiornamento del "Piano di Gestione del Distretto Idrografico della Sicilia", relativo al 2° Ciclo di pianificazione (2015-2021), le aree sensibili e i relativi bacini drenanti della regione Siciliana sono quelli di Castellammare del Golfo e del Biviere di Gela, così come riportato nel primo ciclo di pianificazione. L'istituzione di tali aree sensibili fanno riferimento a due ordinanze e precisamente:

- ordinanza n. 65/TCI del 16/09/2003 del Vice Commissario della Regione Siciliana per l'attuazione degli interventi diretti a fronteggiare la situazione di emergenza nel settore in materia di tutela delle acque superficiali e sotterranee, per l'area di Castellammare del Golfo;
- ordinanza n. 959 del 23/10/2006 del Commissario delegato per l'emergenza bonifiche e tutela delle acque, per il Biviere di Gela.

Entrambe le aree sensibili individuate dal P.T.A. sono molto dal sito oggetto del campo agrivoltaico, come illustrato in figura.

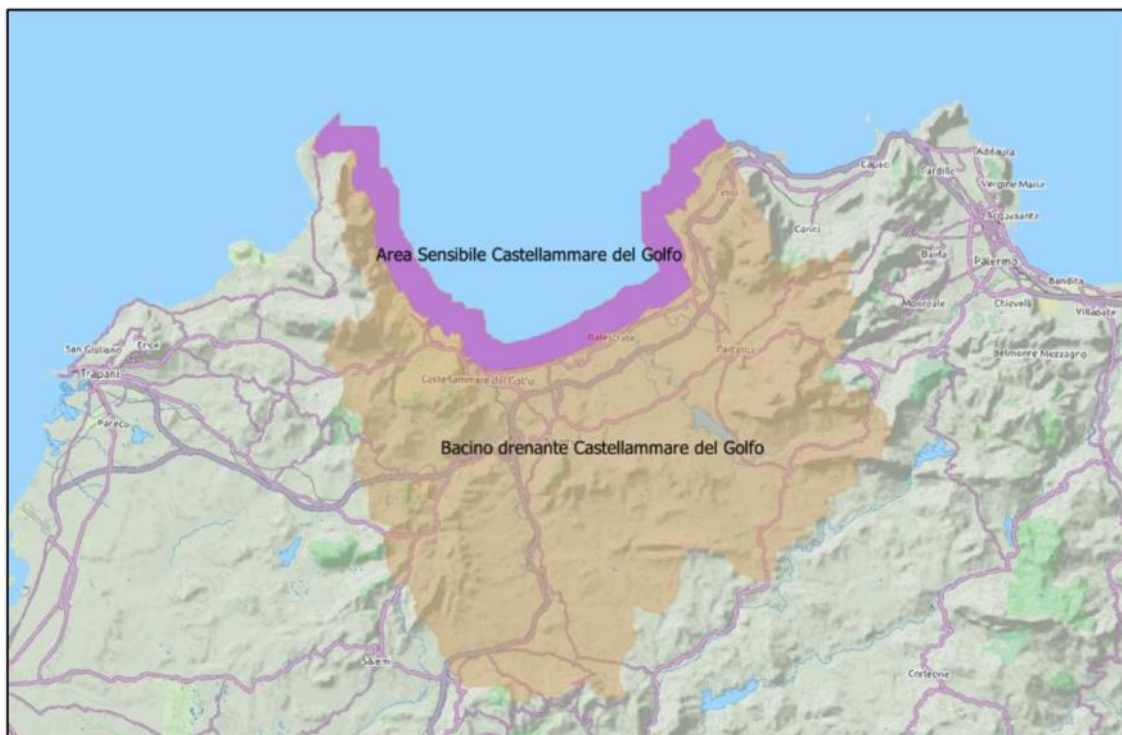


Figura 42 Area sensibile e Bacino drenante "Castellammare del Golfo" - Fonte – Strato informativo del Piano di Gestione del Distretto Idrografico della regione Siciliana 2010

Impianto Agrivoltaico Integrato Ecocompatibile "BARRIERA NOCE" 50 MWp - Caltanissetta (CL) ALTA CAPITAL 15 srl



Figura 43 Area sensibile e Bacino drenante "Biviere di Gela" - Fonte – Strato informativo del Piano di Gestione del Distretto Idrografico della regione Siciliana 2010

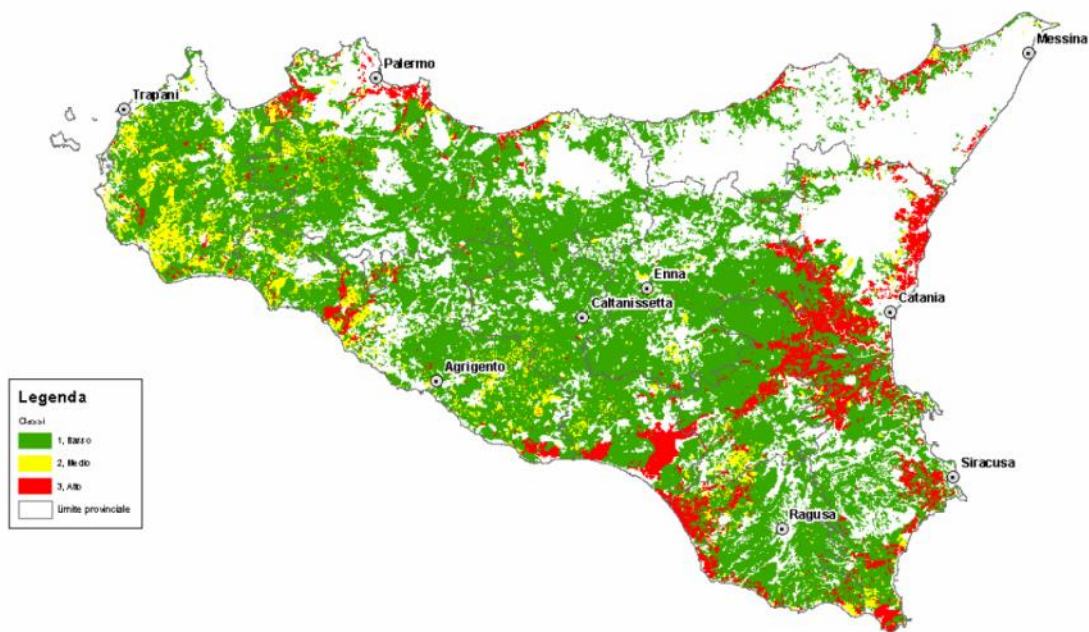
Zone vulnerabili

Con la Direttiva 91/676/CEE la Comunità si è proposta di dare indicazioni sul controllo e sulla riduzione dell'inquinamento idrico risultante dall'uso di quantità eccessive di fertilizzanti e dallo spandimento di deiezioni di animali allevati.

L'analisi e la valutazione degli studi, delle cartografie e dei database geografici disponibili hanno permesso di selezionare dei parametri ambientali ritenuti necessari e sufficienti per la valutazione della vulnerabilità del territorio regionale.

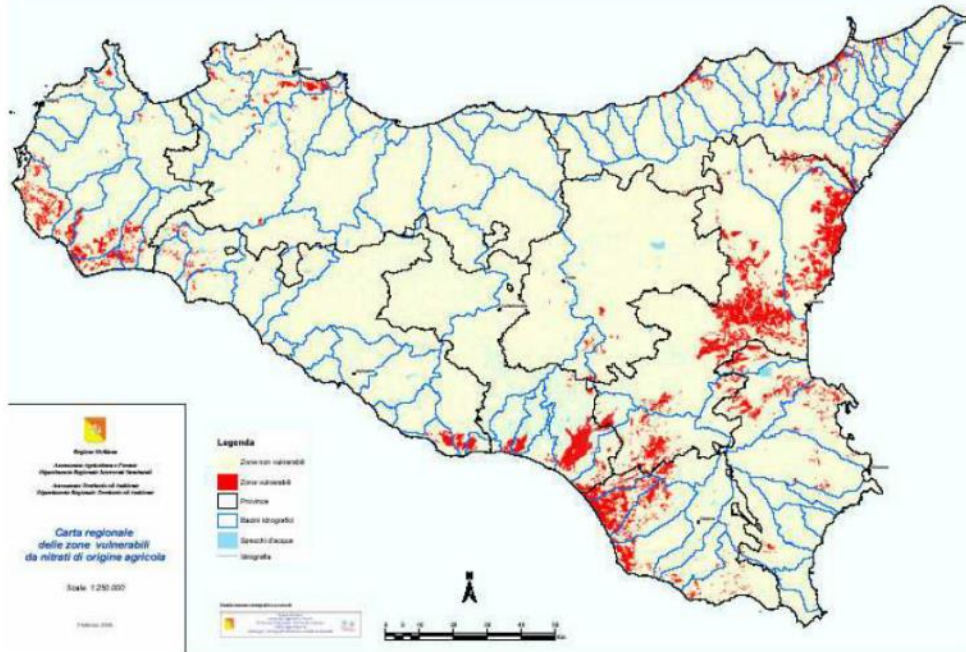
In particolare, riguardo gli apporti antropici, l'analisi dell'uso agricolo del suolo e degli ordinamenti colturali, condotta a livello regionale (escluse le isole minori), ha permesso di definire il rischio di inquinamento derivante dall'utilizzazione agricola dei suoli e di realizzare la Carta degli apporti agricoli di azoto che ha costituito una delle informazioni di base per la definizione delle zone vulnerabili ai nitrati (ZVN). In particolare per la realizzazione della Carta delle ZVN è stata utilizzata una metodologia di Land Evaluation che si ispira ai metodi di zonazione per aree

Impianto Agrivoltaico Integrato Ecocompatibile “BARRIERA NOCE” 50 MWp - Caltanissetta (CL) ALTA CAPITAL 15 srl
omogenee, seguendo un percorso metodologico in cui l’elemento centrale è costituito dalla sovrapposizione cartografica per overlay informatico delle Carte tematiche.



La Regione Siciliana ha redatto una “Carta regionale delle zone vulnerabili da nitrati di origine agricola” – scala 1:250.000, predisposta secondo i criteri e gli indirizzi previsti dall’Allegato 7 del Decreto Legislativo n. 152/99 e successive modifiche ed integrazioni. Tale carta è stata approvata con D.D.G. n. 121 del 24 febbraio 2005 (GURS n. 17 del 22 aprile 2005). La Regione Siciliana ha anche approvato il “Programma di Azione Obbligatorio per le zone vulnerabili da nitrati di origine agricola” in cui sono definite una serie di norme, di obbligatoria applicazione per quelle aziende agricole che ricadono in aree vulnerabili, relative alla gestione dei fertilizzanti ed altre pratiche agronomiche.

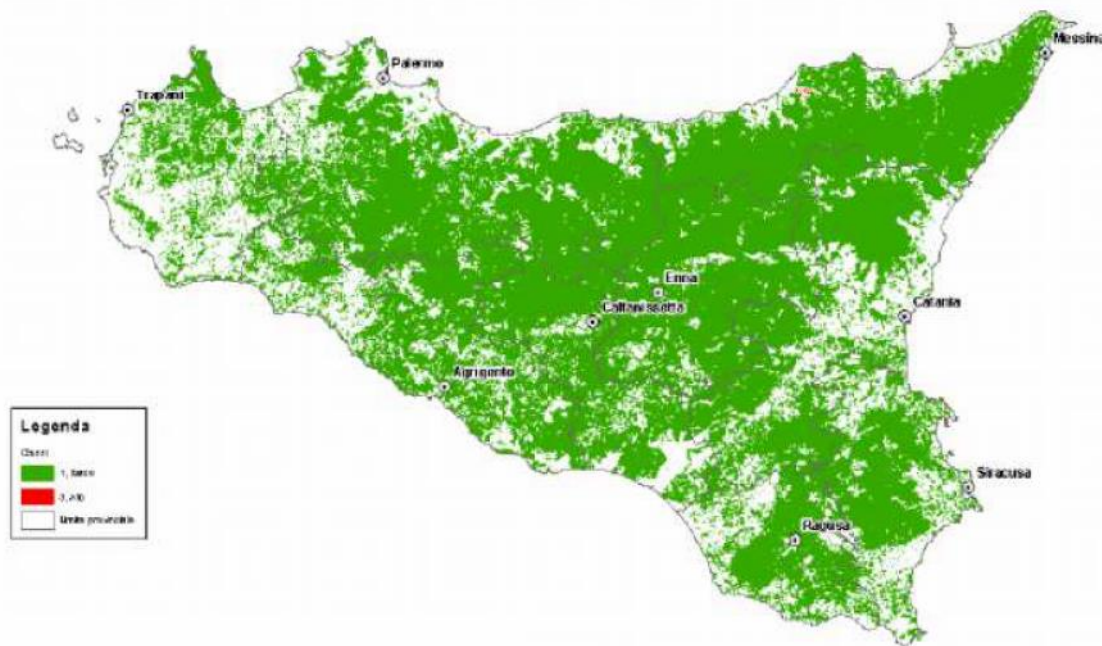
Impianto Agrivoltaico Integrato Ecocompatibile "BARRIERA NOCE" 50 MWp - Caltanissetta (CL) ALTA CAPITAL 15 srl



Dall’osservazione della Carta si deduce che nel territorio regionale le zone vulnerabili occupano una superficie di 138.012 ettari, corrispondente a circa il 5,4% della superficie totale regionale e al 8,5% della superficie agricola regionale, escluse le isole minori. Le zone vulnerabili sono localizzate prevalentemente nelle aree pianeggianti e nelle fasce costiere, laddove è presente un uso agricolo intensivo (orticoltura e frutticoltura) generalmente anche irriguo.

Il Decreto legislativo 152/06 sottolinea che l’indagine preliminare di riconoscimento può essere suscettibile di sostanziali approfondimenti e aggiornamenti, sulla base di nuove indicazioni e conoscenze; proprio alla luce delle indicazioni dei tecnici che operano sul territorio, dei primi dati sul monitoraggio delle acque superficiali e profonde, di ricerche applicate finalizzate alla conoscenza della dinamica dell’azoto di origine agricola nei suoli, delle nuove conoscenze sull’acquifero e sulla sua vulnerabilità, nonché di quelle sull’uso del suolo e dei relativi ordinamenti colturali e carichi zootecnici, è stato previsto l’aggiornamento della metodologia per la definizione della nuova “Carta Regionale delle zone vulnerabili da nitrati di origine agricola” in scala 1:250.000.

L’analisi delle caratteristiche strutturali della zootecnia regionale ha permesso di misurare il carico inquinante teorico e di realizzare la Carta degli apporti zootecnici di azoto.



La forma di allevamento più diffusa è quella libera (allevamento brado) nelle sue diverse accezioni, mentre molto meno diffusa è la stabulazione semifissa o fissa. Queste caratteristiche strutturali determinano un'incidenza pressoché nulla sul rischio di inquinamento da nitrati, anzi i sistemi di pascolo regionali consentono la salvaguardia e il miglioramento del suolo a lungo termine e contribuiscono allo sviluppo di un'agricoltura sostenibile. Dall'osservazione della carta si evince che infatti l'apporto di azoto derivante dalla zootecnia è pressoché nullo in tutti i territori comunali, le due sole eccezioni sono essenzialmente dovute alla ripartizione della consistenza del numero di capi su una esigua superficie comunale sebbene si può ritenere probabile che il carico si distribuisca sui comuni limitrofi.

Zone vulnerabili da nitrati di origine agricola

L'analisi dell'uso agricolo del suolo e degli ordinamenti colturali, condotta a livello regionale (escluse le isole minori), ha permesso di definire il rischio di inquinamento derivante dall'utilizzazione agricola dei suoli e di realizzare la Carta degli apporti agricoli di azoto.

L'analisi delle caratteristiche strutturali della zootecnia regionale ha permesso di misurare il carico inquinante teorico e di realizzare la Carta degli apporti zootecnici di azoto.

Dall'osservazione della carta si evince che l'apporto di azoto derivante dalla zootecnia è pressoché nullo in tutti i territori comunali, tranne in due casi dovuti essenzialmente alla ripartizione della consistenza del numero di capi su una esigua superficie comunale; tuttavia, considerando ancora una

Impianto Agrivoltaico Integrato Ecocompatibile "BARRIERA NOCE" 50 MWp - Caltanissetta (CL) ALTA CAPITAL 15 srl
volta che la caratteristica della maggior parte degli allevamenti regionali è l'alimentazione al pascolo, è molto probabile che il carico si distribuisca sui comuni limitrofi.

I due documenti tematici intermedi relativi agli apporti di azoto al suolo, la Carta degli apporti agricoli di azoto e la Carta degli apporti zootecnici di azoto sono stati sovrapposti con la tecnica dell'incrocio per unione ed è stata ottenuta la Carta del carico inquinante teorico di azoto.

La sovrapposizione della Carta della vulnerabilità potenziale e della Carta del carico inquinante teorico di azoto ha consentito di ottenere la Carta della vulnerabilità delle acque sotterranee da nitrati di origine agricola.

La Carta dello scorrimento superficiale (runoff) è stata incrociata con il carico inquinante teorico di azoto proveniente dalle attività agricole e zootecniche ottenendo una prima carta di lavoro ("Carta della vulnerabilità per scorrimento superficiale"), da cui non si evincono situazioni di particolare vulnerabilità, dato che emerge in modo evidente che le zone ad agricoltura intensiva, con alti carichi azotati e conseguente alto rischio di inquinamento, sono presenti sulle superfici pianeggianti o a pendenza da debole a moderata, dove lo scorrimento superficiale risulta trascurabile o basso.

La realizzazione della Carta Regionale delle zone vulnerabili da nitrati di origine agricola è stata ottenuta dall'incrocio della Carta della vulnerabilità delle acque sotterranee da nitrati di origine agricola con lo studio sulla vulnerabilità delle acque superficiali, basato sulle informazioni derivanti dall'analisi dello scorrimento superficiale (runoff) e dai dati sul monitoraggio delle acque superficiali.

Dall'esame della Carta Regionale delle zone vulnerabili da nitrati di origine agricola risulta che le zone vulnerabili occupano una superficie di 138.012 ettari, corrispondente a circa il 5,4% della superficie totale regionale e all'8,5% della superficie agricola escluse le isole minori.

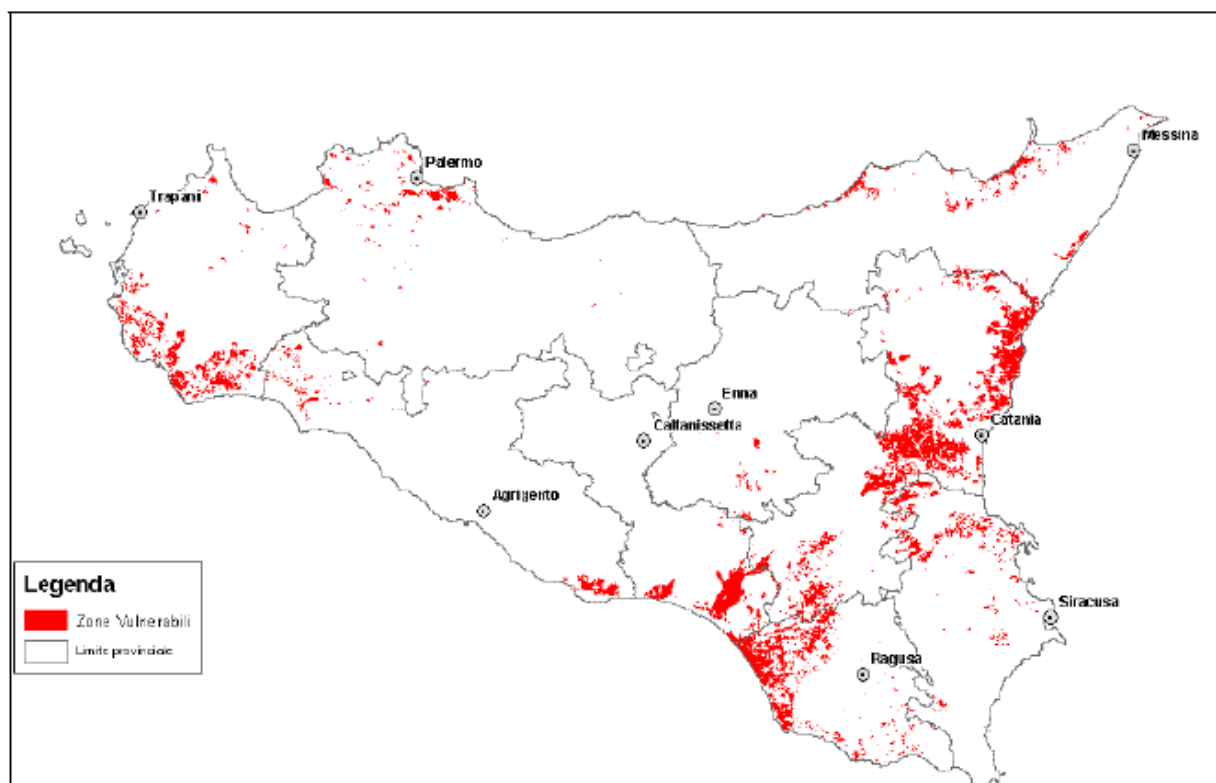


Figura 44 Carta Regionale delle zone vulnerabili da nitrati di origine agricola

Nella figura della Relazione del P.T.A. 3.5.3 sono riportate le aree vulnerabili da nitrati di origine agricola, che non ricomprendono l'area interessata al progetto.

Impianto Agrivoltaico Integrato Ecocompatibile "BARRIERA NOCE" 50 MWp - Caltanissetta (CL) ALTA CAPITAL 15 srl

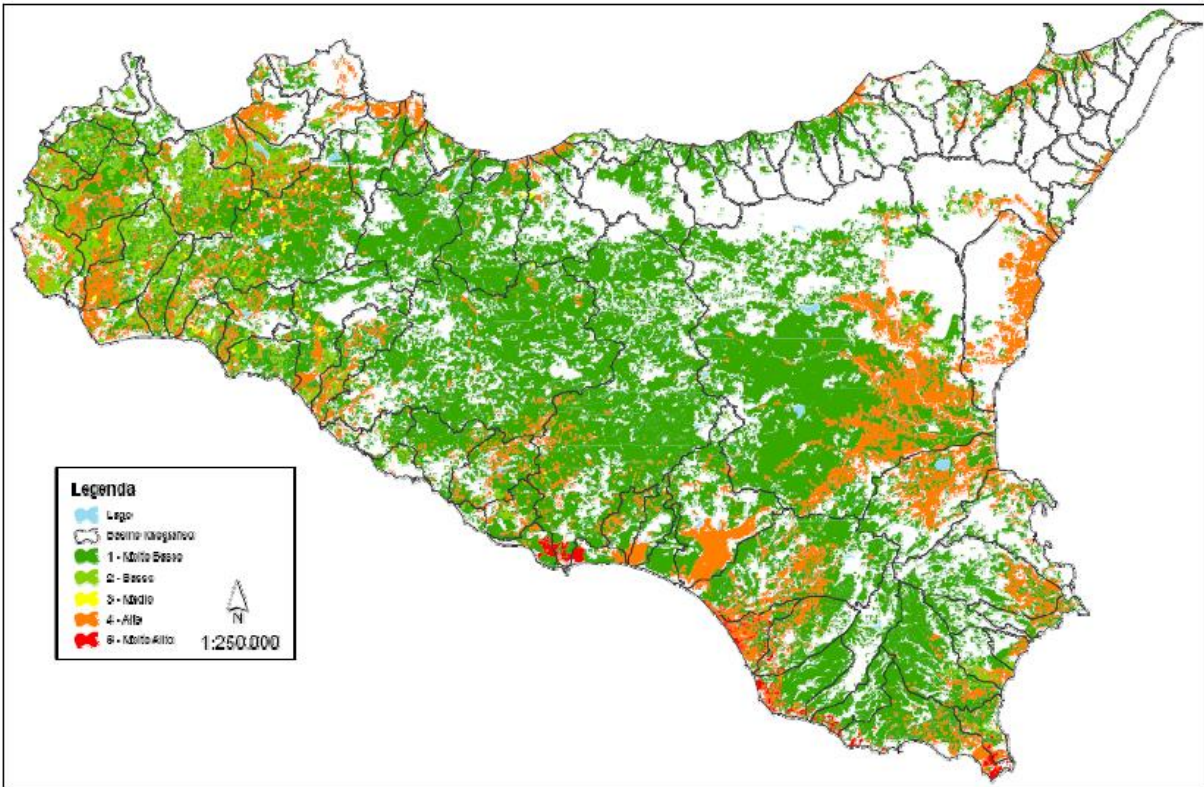


Figura 45 Carta del Rischio da fitofarmaci nei bacini idrografici

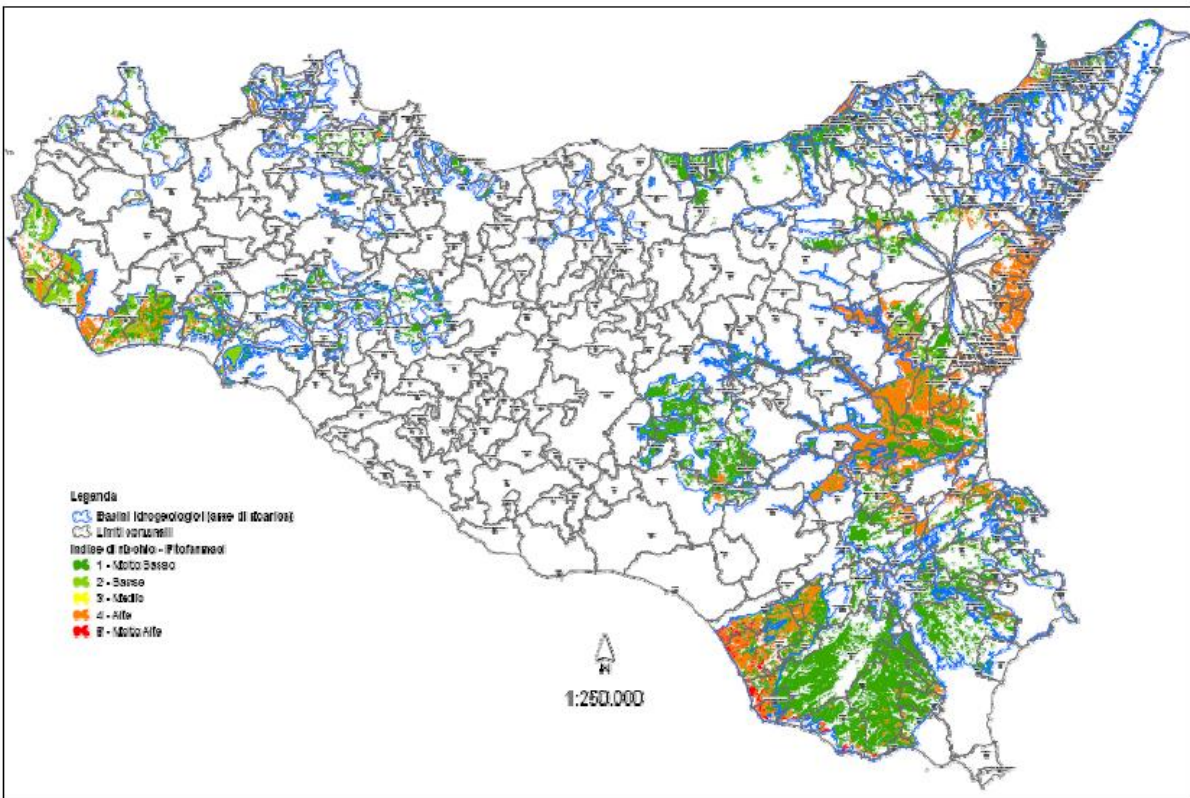


Figura 46 Carta del Rischio da fitofarmaci nei bacini idrogeologici

Impianto Agrivoltaico Integrato Ecocompatibile "BARRIERA NOCE" 50 MWp - Caltanissetta (CL) ALTA CAPITAL 15 srl

Come si vede dalle due figure 3.5.4 e 3.5.5 riportate a stralcio dalla stessa Relazione, il sito oggetto del progetto è esente da rischio e a basso rischio da fitofarmaci nei Bacini rispettivamente idrogeologici e idrografici.

Il P.T.A. non individua acque sotterranee nel sito di progetto:

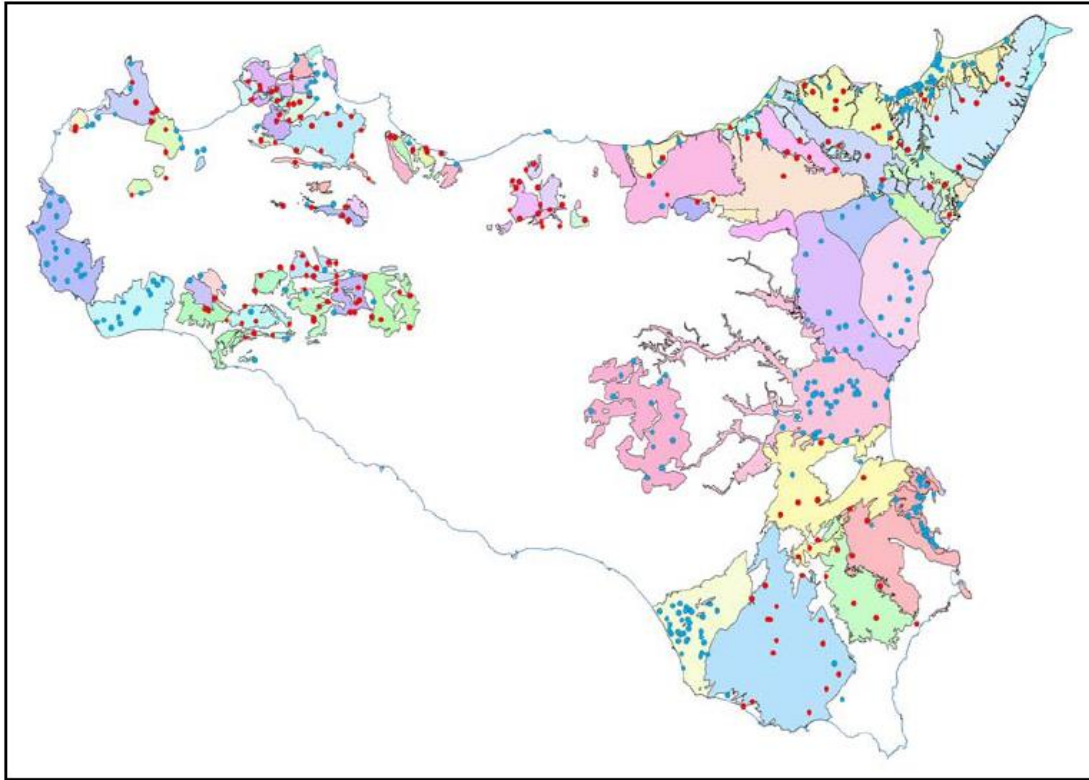


Figura 47 Schema dei corpi idrici sotterranei e dei 313 punti analizzati per gli addizionali (pallino blu) nella seconda fase di monitoraggio

Impianto Agrivoltaico Integrato Ecocompatibile "BARRIERA NOCE" 50 MWp - Caltanissetta (CL) ALTA CAPITAL 15 srl

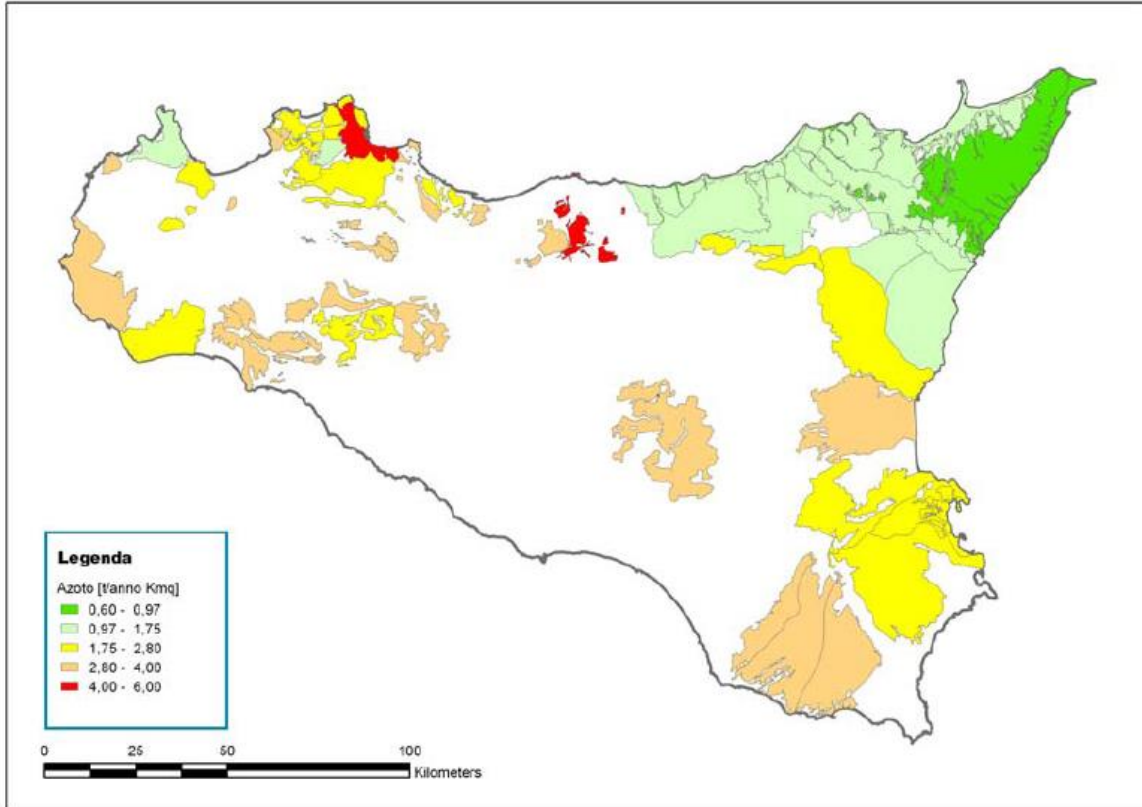


Figura 48 Carichi superficiali di azoto per i bacini idrogeologici

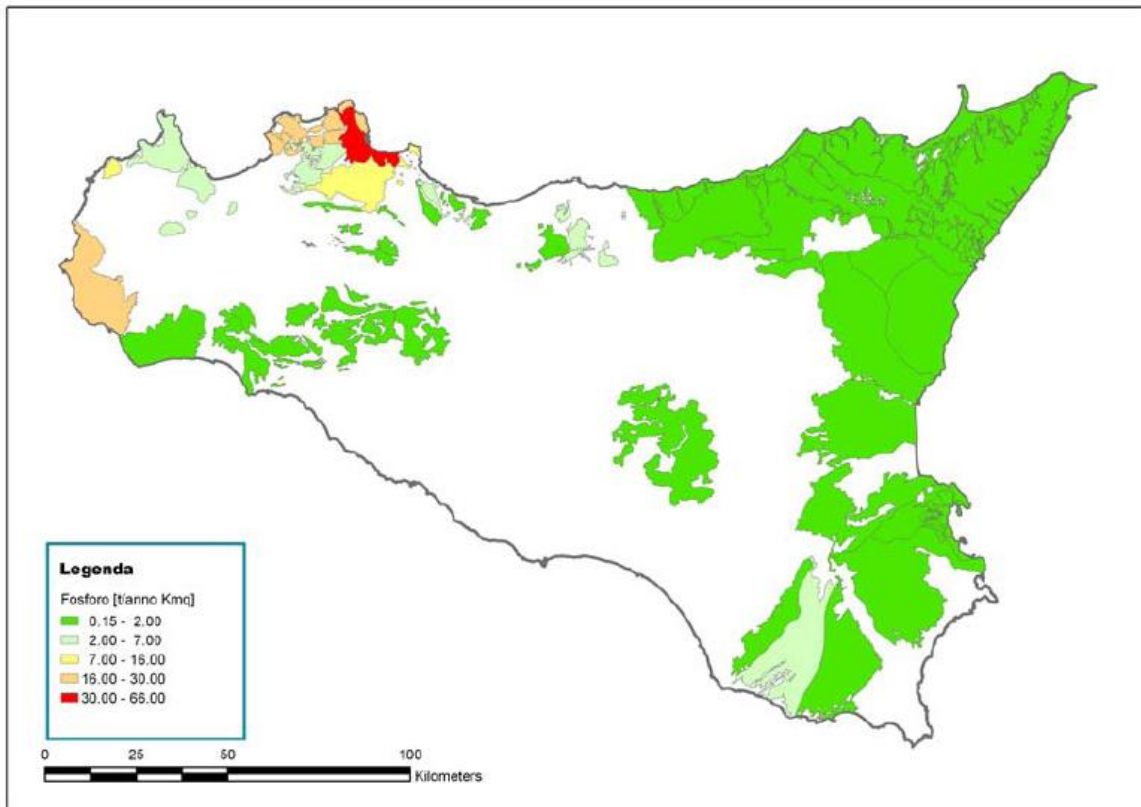


Figura 49 Carichi superficiali di fosforo per i bacini idrogeologici

Impianto Agrivoltaico Integrato Ecocompatibile "BARRIERA NOCE" 50 MWp - Caltanissetta (CL) ALTA CAPITAL 15 srl

La vulnerabilità delle acque sotterranee

L'incrocio tra la Carta della capacità di attenuazione dei suoli e la Carta dell'indice di aridità ha prodotto la Carta della capacità di attenuazione del sistema suolo-clima.

Dall'incrocio per intersezione di quest'ultima con la Carta della vulnerabilità intrinseca di massima degli acquiferi siciliani si è ottenuta la Carta della vulnerabilità potenziale.

La vulnerabilità delle acque superficiali

Sulla base delle informazioni ambientali disponibili e dei primi dati sul monitoraggio delle acque superficiali è stata realizzata la Carta del drenaggio esterno.

La Carta del drenaggio esterno è stata sovrapposta a due carte climatiche relative al Valore cumulato delle precipitazioni nei periodi autunnale e invernale ed alla Distribuzione regionale delle precipitazioni di massima intensità ed è stata generata la Carta dello scorrimento superficiale (runoff).

Dalle figure riportate a stralcio dalla Relazione, si evince che i carichi di azoto e di fosforo superficiali per i due bacini coinvolti dai terreni di progetto sono praticamente assenti.

In generale, dall'esame della cartografia di Piano si rileva come l'area di progetto non ricada nelle seguenti aree sensibili: aree vulnerabili da nitrati di origine agricola e di origine zootecnica, zone vulnerabili da prodotti fitosanitari, zone di protezione e/o rispetto delle sorgenti e aree sensibili.

La realizzazione e gestione dell'impianto agrivoltaico non necessita di prelievi o consumi idrici significativi, anzi ne riduce fortemente il bisogno rispetto alla conduzione agricola dei terreni, contribuendo al miglioramento dello stato di qualità dei corpi idrici e del bacino.

Inoltre non altera in alcun modo il regime idrico né la qualità delle acque superficiali e profonde, e contribuisce a ridurre il carico organico derivante dalle pratiche agricole lasciando di fatto intatto e allo stato naturale il terreno per un periodo minimo di 20 anni.

Pertanto, da quanto analizzato ed esposto, la realizzazione dell'impianto agrivoltaico in progetto risulta pienamente compatibile con gli obiettivi e le tutele specificate nel PTA.

8.8 Piano Energetico Regionale

La Regione Siciliana con D. P. Reg. n.13 del 2009, confermato con l'art. 105 L.R. 11/2010, ha adottato il Piano Energetico Ambientale. Gli obiettivi di Piano 2009 prevedevano differenti traguardi temporali, sino all'orizzonte del 2012.

Il Piano del 2009 era finalizzato ad un insieme di interventi, coordinati fra la pubblica amministrazione e gli attori territoriali e supportati da azioni proprie della pianificazione energetica locale, per avviare un percorso che si proponeva, realisticamente, di contribuire a raggiungere parte degli obiettivi del protocollo di Kyoto, in coerenza con gli indirizzi comunitari.

In vista della scadenza dello scenario di piano del PEARS, il Dipartimento dell'Energia dell'Assessorato Regionale dell'Energia e dei Servizi di Pubblica Utilità ha formulato una proposta di aggiornamento del Piano, al fine di pervenire all'adozione dello stesso.

L'esigenza di aggiornamento del PEARS, discende dagli obblighi sanciti dalle direttive comunitarie, recepite con il decreto ministeriale del 15 marzo 2012 (c.d. Burden Sharing), nonché per un corretto utilizzo delle risorse della programmazione comunitaria.

La pianificazione energetica regionale va attuata anche per "regolare" ed indirizzare la realizzazione degli interventi determinati principalmente dal mercato libero dell'energia. Tale pianificazione si accompagna a quella ambientale per gli effetti diretti ed indiretti che produzione, trasformazione, trasporto e consumi finali delle varie fonti tradizionali di energia producono sull'ambiente. Il legame tra energia e ambiente è indissolubile e le soluzioni vanno trovate insieme, nell'ambito del principio della sostenibilità del sistema energetico.

L'aggiornamento del Piano Energetico Ambientale dovrà avvenire con il fondamentale coinvolgimento del partenariato istituzionale, economico e sociale.

In tal senso, l'Amministrazione regionale ha stipulato in data 01 aprile 2016 un apposito Protocollo d'intesa con tutte le Università siciliane (Palermo, Catania, Messina, Enna), con il CNR e con l'ENEA.

Per l'avvio dei lavori della stesura del Piano è stato istituito, con decreto assessorile n. 4/Gab. del 18 Gennaio 2017, un Comitato Tecnico Scientifico (di seguito CTS) previsto dal suddetto protocollo d'intesa e composto dai soggetti designati dalle parti, al fine di condividere con le Università e i principali centri di ricerca la metodologia per la costruzione degli scenari e degli obiettivi del PEARS aggiornato.

Impianto Agrivoltaico Integrato Ecocompatibile "BARRIERA NOCE" 50 MWp - Caltanissetta (CL) ALTA CAPITAL 15 srl

Il suddetto CTS si è riunito da ultimo in data 24 maggio 2017 ed ha trasmesso, per il tramite dell'Assessore pro-tempore, alla Segreteria di Giunta il "Documento di indirizzo".

Il 5 novembre 2017 si sono tenute nuove consultazioni per l'elezione diretta del Presidente della Regione e dei 70 deputati all'Assemblea Regionale Siciliana.

A seguito dell'insediamento del nuovo Governo Regionale l'Ufficio della Segreteria di Giunta ha comunicato successivamente che risulta pendente presso lo stesso ufficio il documento di indirizzo per l'aggiornamento del PEARS ed ha invitato l'Assessore Regionale a far conoscere le eventuali valutazioni in merito.

Con apposita comunicazione l'Assessore regionale, tenuto conto del tempo trascorso dalla data di redazione del documento di indirizzo, al fine di valutarne l'attualità, anche in ragione della eventuale adozione, ritiene opportuno acquisire un parere del CTS, tra l'altro convocato dal Dirigente Generale del Dipartimento dell'Energia in data 4 luglio 2018.

Al fine di supportare al meglio l'elaborazione della nuova Strategia energetica regionale, il Presidente della Regione Siciliana e il Presidente del GSE hanno sottoscritto in data 5 luglio 2018 un Protocollo d'intesa, della durata di tre anni, che si pone l'obiettivo di promuovere lo sviluppo sostenibile sul territorio, attraverso il monitoraggio e la crescita delle fonti rinnovabili, l'efficienza energetica e la mobilità sostenibile.

8.9 Aggiornamento Piano Energetico Ambientale

In data 28 settembre 2018, con nota prot. n. 35799, il Documento di indirizzo per l'avvio dell'aggiornamento al PEARS revisionato dal gruppo di lavoro e dal CTS è stato trasmesso all'Assessore regionale dell'Energia e dei Servizi di Pubblica Utilità.

Con successiva comunicazione del 18 ottobre 2018 l'Assessore per l'Energia ha trasmesso il testo del documento di indirizzo revisionato dal Politecnico di Torino e dalla Fondazione Centro Studi Enel nel contesto dell'Energy Center (in attuazione del Protocollo di Intesa approvato dalla Giunta di Governo con delibera n. 267 del 18 luglio 2018).

Al fine di ottemperare alle disposizioni dell'Assessore regionale è stata convocata un'apposita riunione, in data 15 novembre 2018, in cui si è proceduto all'esame del documento d'indirizzo contenente le modifiche proposte dall'Energy Center e approvate dall'Assessore.

Impianto Agrivoltaico Integrato Ecocompatibile "BARRIERA NOCE" 50 MWp - Caltanissetta (CL) ALTA CAPITAL 15 srl

In data 12 dicembre 2018, presso la terza Commissione - Attività Produttive - dell'Assemblea Regionale Siciliana, è stata convocata un'audizione in merito all'aggiornamento del Piano energetico ambientale in presenza, oltre che di numerosi parlamentari regionali, anche degli stakeholders del settore energetico-ambientale. In occasione della suddetta audizione è stato presentato il Documento di indirizzo per l'aggiornamento del PEARS.

In data 05 febbraio 2019 l'Assessore Regionale dell'Energia ha comunicato la richiesta di invitare a partecipare alla riunione del gruppo di lavoro del PEARS del 12 febbraio 2019, tre consulenti esperti del settore scientifico.

Si arriva quindi al preliminare di Piano che scaturisce dal documento di indirizzo condiviso e presentato alla commissione competente dell'ARS.

Il "Preliminare di Piano" viene sottoposto alla procedura di VAS, ai sensi del d.lgs. n.152 del 2006. Con il Piano Energetico Ambientale, che definisce gli obiettivi al 2020-2030, la Regione Siciliana intende dotarsi dello strumento strategico fondamentale per seguire e governare lo sviluppo energetico del suo territorio sostenendo e promuovendo la filiera energetica, tutelando l'ambiente per costruire un futuro sostenibile di benessere e qualità della vita.

Appare necessario procedere all'individuazione di strumenti atti ad agevolare il confronto tra i diversi Dipartimenti regionali al fine di garantire unitarietà e coerenza interna all'azione regionale nel conseguimento degli obiettivi in campo energetico-ambientale.

Produzione Energia elettrica in Sicilia

Nella Tabella A si riportano rispettivamente i dati di produzione di energia elettrica relativi al 2017 forniti da Terna e ripartiti per fonte:

Fonte	2017 [TWh]
Idraulica	0,3
Biomasse	0,2
Eolico	2,85
Fotovoltaico	1,95
Termica Convenzionale	12,8
Totale	18,1

Tab. A - Produzione di energia elettrica in Sicilia nel 2017 (Terna)

Impianto Agrivoltaico Integrato Ecocompatibile "BARRIERA NOCE" 50 MWp - Caltanissetta (CL) ALTA CAPITAL 15 srl

Come si desume dalla Tabella B, la produzione di energia da fotovoltaico, in Sicilia, al 2017, è inferiore al 20 % della produzione Termica Convenzionale e appena superiore al 10% del totale prodotto, quindi ancora lontana dagli obiettivi europei e internazionali prefissi.

Nella Tab. B si nota come a fronte di una moltitudine di impianti fotovoltaici, 49.970, la potenza massima installata è pari a 1.366,941 MW, cioè circa il 13% della potenza totale dell'Isola.

Fonte	Numero di impianti	Potenza [kW]
Idroelettrico	25	162.511
<i>Acqua fluente</i>	19	115.692
<i>Bacino</i>	2	11.073
<i>Serbatoio</i>	4	35.746
Fotovoltaico	49.790	1.366.941
Eolico	861	1.805.484
Solare Termodinamico	1	33
Termoelettrico	100	6.494.481
<i>Convenzionale</i>	5	1.087.069
<i>Motore a combustione interna</i>	50	50.103
<i>Ciclo Combinato</i>	5	2.587.480
<i>Microturbine</i>	5	774
<i>Turboespansione</i>	2	12.175
<i>Turbogas</i>	2	274.896
<i>Varie Tecnologie</i>	31	2.481.984
Totale	50.777	9.829.450

Tab. B Numero di impianti e potenze installate in Sicilia al 2017

Impianto Agrivoltaico Integrato Ecocompatibile "BARRIERA NOCE" 50 MWp - Caltanissetta (CL) ALTA CAPITAL 15 srl

REGIONE	# Impianti	PR 2017	Potenza installata MW	Energia prodotta GWh
Puglia	1.405	81,31%	1.838	2.737
Lazio	295	78,47%	756	1.051
Molise	74	77,93%	106	154
Sicilia	400	77,09%	729	1.110
Basilicata	158	75,21%	166	239
Marche	375	75,21%	454	608
Friuli-Venezia Giulia	84	74,74%	150	176
Veneto	324	74,61%	522	625
Piemonte	437	74,02%	605	765
Abruzzo	303	73,81%	400	539
Emilia-Romagna	523	73,08%	772	985
Toscana	194	72,98%	249	325
Umbria	171	72,83%	189	258
Sardegna	164	72,28%	389	554
Calabria	96	70,86%	195	253
Campania	180	69,27%	346	432
Liguria	15	67,63%	16	16
Lombardia	432	66,99%	497	547
Trentino-Alto Adige	39	65,34%	41	44
Valle d'Aosta	1	64,25%	1	1
ITALIA	5.670	75,60%	8.421	11.419

Tab. C Performance Ratio al 2017 degli impianti fotovoltaici

Nella Tab. C è riportato il Performance Ratio al 2017 degli impianti fotovoltaici registrato dalla Piattaforma Performance Impianti del GSE per potenze superiori a 800 kW per impianto. Gli impianti installati in Sicilia sono al quarto posto della graduatoria nazionale, ma sempre basso rispetto alle potenzialità relative all'irraggiamento.

Nel Preliminare al PEAR della Sicilia, all'art. 1.38 'Obiettivi delle FER elettriche', si prevede di arrivare dagli attuali 1,85 TWh annuali ai 5,95 TWh sia con il repowering e il revamping (300 MW) degli impianti fotovoltaici esistenti, sia con la realizzazione di nuovi impianti a terra.

Nello specifico dei nuovi impianti a terra, il Preliminare al Piano prevede la realizzazione per complessivi 1.100 MW, con priorità nelle aree dismesse, quali cave e miniere esaurite, siti di interesse nazionale (SIN) e discariche esaurite.

Il Gruppo di Lavoro del Preliminare al PEARS Sicilia, la Regione Sicilia e il GSE hanno individuato tali aree come nella Tab. D:

Impianto Agrivoltaico Integrato Ecocompatibile "BARRIERA NOCE" 50 MWp - Caltanissetta (CL) ALTA CAPITAL 15 srl

Tipologie siti	N. Siti	Superficie [ha]	Superficie impianti FTV [ha]	Potenza installabile [MW]
Cave e miniere esaurite ¹³	710	6.750	1.637	750
Siti di Interesse Nazionale ¹⁴	4	7.488	2.022	919
Discariche esaurite ¹⁵	511	1.500	510	232

¹³ Fonte: Piano cave Regione Siciliana¹⁴ Fonte: Ministero dell'Ambiente: considerata solamente la parte per cui il processo di bonifica non si è concluso¹⁵ Fonte: Regione SicilianaTab. D Aree per la realizzazione di impianti fotovoltaici

che in sintesi danno:

Tipologie siti	N. Siti	Superficie [ha]	Superficie impianti FTV [ha]	Potenza installabile [MW]
Totale	1.265	15.738	4.169	1.901

Quindi la potenzialità delle Aree dismesse potrebbe coprire il 57% del target prefissato nel Piano stesso, mentre la restante parte sarebbe da installare in altri siti come nella Tab. E

Sito di installazione	Potenza [MW]
Aree dismesse	570
Altri siti	530

Tab. E Distribuzione della potenza degli impianti fotovoltaici a terra

Il Piano dice che la precedenza alle installazioni di impianti fotovoltaici a terra sarà data ai terreni agricoli degradati, cioè non più produttivi, per limitare il consumo di suolo utile alle altre attività agricole.

Il terreno oggetto del progetto è conforme a tale previsione del PEARS.

Pertanto, anche nello scenario di adeguamento del PEARS e nell'aggiornamento dei suoi obiettivi di medio e lungo termine, il progetto dell'Impianto Agrivoltaico Integrato Ecocompatibile "BARRIERA NOCE" a Caltanissetta (CL) rimane pienamente compatibile e congruente.

Conclusioni

Dall'analisi degli strumenti di pianificazione e programmazione territoriale e ambientale esaminati, si può ragionevolmente concludere che il progetto dell'impianto agrivoltaico in studio, attuando i dovuti accorgimenti, sia pienamente compatibile con i vincoli, le tutele, i piani e i programmi attualmente vigenti sui terreni e sulle aree coinvolte.

9. Analisi degli impatti sull'ambiente

In questa sezione dello Studio di impatto Ambientale verranno sviluppati i seguenti argomenti:

- Caratteristiche dello stato attuale dell'ambiente in cui si inserisce il progetto;
- Probabile evoluzione dell'ambiente in caso di mancata attuazione del progetto;
- Descrizione delle componenti e caratteristiche dell'ambiente potenzialmente soggette a impatti ambientali dovuti alla realizzazione del progetto;
- Individuazione e descrizione dei probabili impatti ambientali significativi del progetto;
- Descrizione delle misure previste per evitare, prevenire, ridurre o compensare gli impatti ambientali negativi del progetto;
- Individuazione degli impatti ambientali negativi derivanti dalla vulnerabilità del progetto al rischio di gravi incidenti o calamità.

Si precisa che quanto riportato nel seguito deriva da osservazioni dirette sul campo, da dati della letteratura tecnica, nonché dalle esperienze consuntive derivate dalla gestione di impianti agrivoltaici di taglia industriale nell'arco degli ultimi 10 anni da parte sia dei progettisti che della società proponente.

9.1 Stato dell'ambiente ante operam

Secondo la classificazione di Köppen le caratteristiche di tutta la Sicilia centro meridionale (Relazione sullo stato dell'ambiente, S. Baldini, M. Ciambella) possono essere espresse con la formula climatica Cs.

La zona di Caltanissetta si caratterizza per essere una delle aree più calde ed aride della Sicilia, in particolare il clima dell'entroterra si distingue dal resto dell'isola per un marcato carattere di continentalità, con ampie fluttuazioni delle temperature nelle varie stagioni. Gli inverni sono infatti abbastanza freddi, con temperature medie intorno i 5-7 °C, mentre le estati sono molto calde con temperature medie intorno ai 24 °C. La temperatura media annua si attesta invece intorno ai 16° C.

Impianto Agrivoltaico Integrato Ecocompatibile "BARRIERA NOCE" 50 MWp - Caltanissetta (CL) ALTA CAPITAL 15 srl

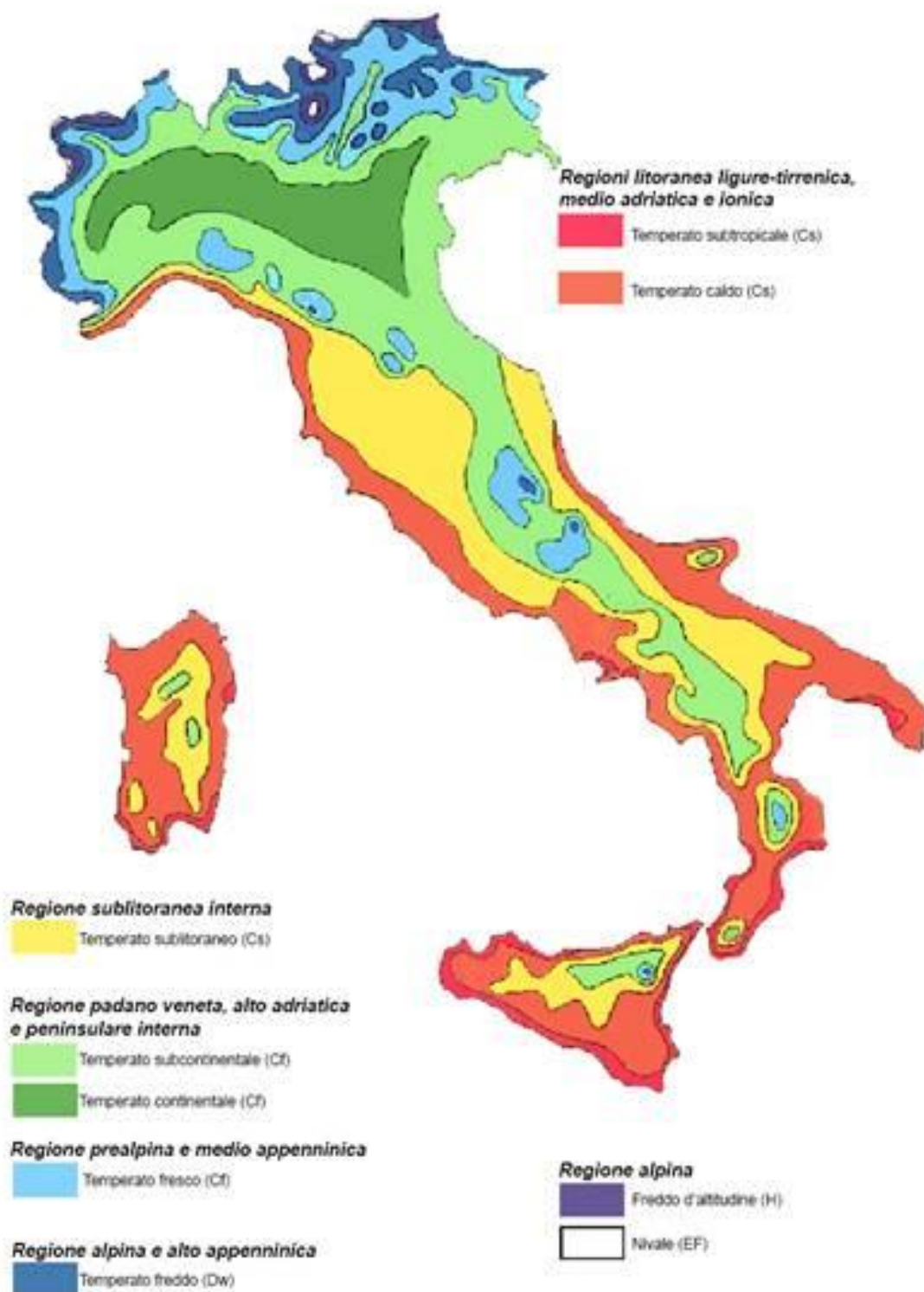
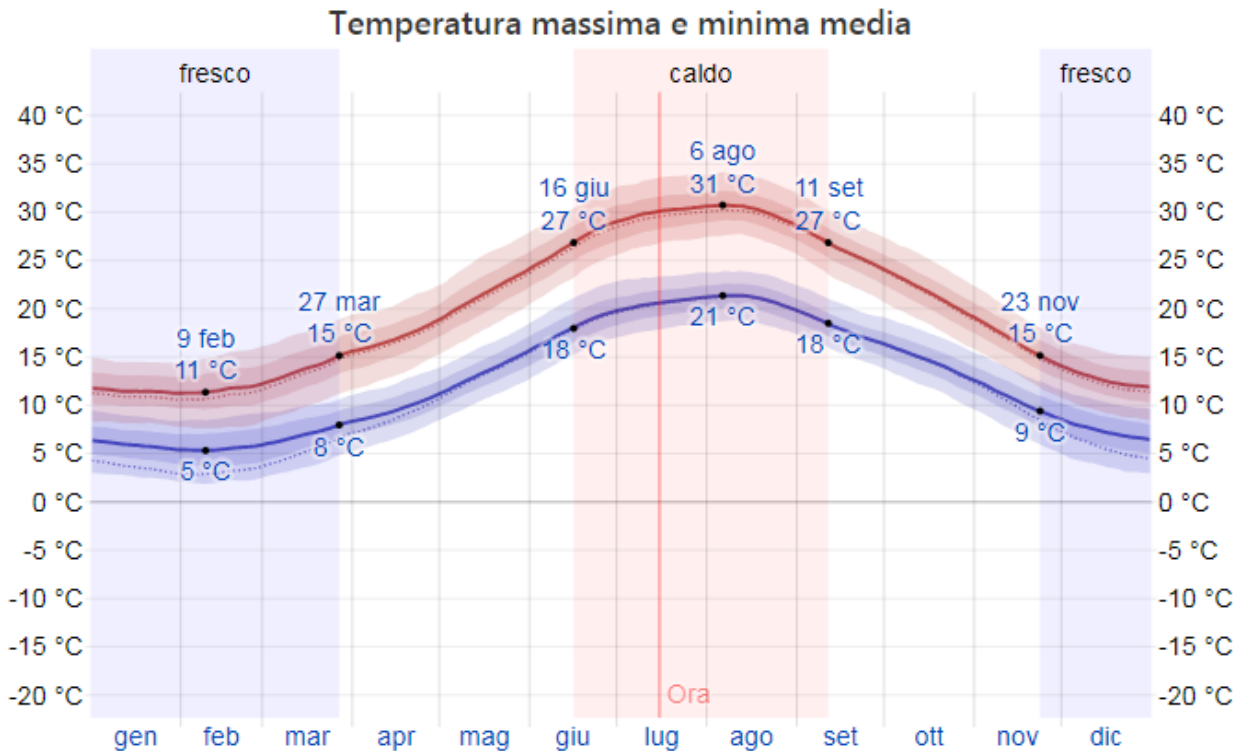


Figura 50 Classificazione di Köppen dell'Italia

Impianto Agrivoltaico Integrato Ecocompatibile "BARRIERA NOCE" 50 MWp - Caltanissetta (CL) ALTA CAPITAL 15 srl

A Caltanissetta, le estati sono brevi, calde, asciutte e serene e gli inverni sono lunghi, freddi, ventosi e parzialmente nuvolosi. Durante l'anno, la temperatura in genere va da 5 °C a 31 °C ed è raramente inferiore a 2 °C o superiore a 34 °C.



La stagione calda dura 2,9 mesi, dal 16 giugno all' 11 settembre, con una temperatura giornaliera massima oltre 27 °C. Il giorno più caldo dell'anno è il 6 agosto, con una temperatura massima di 31 °C e minima di 21 °C.

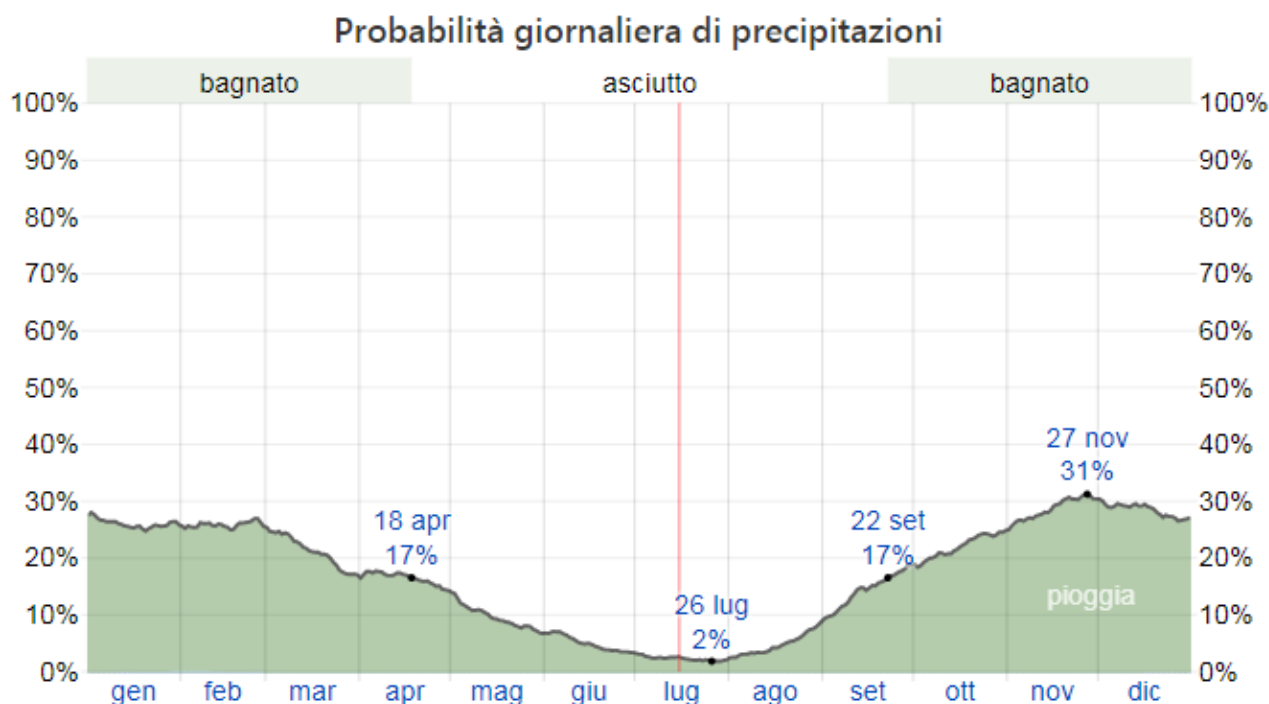
La stagione fresca dura 4,1 mesi, da 23 novembre al 27 marzo, con una temperatura massima giornaliera media inferiore a 15 °C. Il giorno più freddo dell'anno è il 9 febbraio, con una temperatura minima media di 5 °C e massima di 11 °C.

Un giorno umido è un giorno con al minimo 1 millimetro di precipitazione liquida o equivalente ad acqua. La possibilità di giorni piovosi a Caltanissetta varia significativamente durante l'anno.

La stagione più piovosa dura 6,9 mesi, dal 22 settembre al 18 aprile, con una probabilità di oltre 17% che un dato giorno sia piovoso. La probabilità di un giorno piovoso è al massimo il 31% il 27 novembre.

La stagione più asciutta dura 5,1 mesi, dal 18 aprile al 22 settembre. La minima probabilità di un giorno piovoso è il 2% il 26 luglio.

Fra i giorni piovosi, facciamo la differenza fra giorni con solo pioggia, solo neve, o un misto dei due. In base a questa categorizzazione, la forma più comune di precipitazioni durante l'anno è solo pioggia, con la massima probabilità di 31% il 27 novembre.

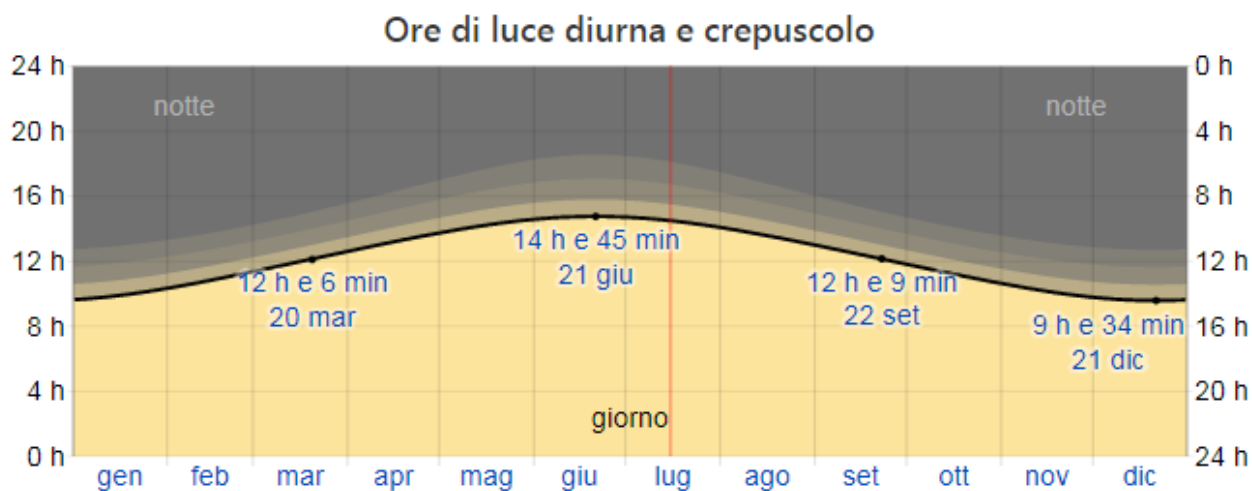


Il periodo delle piogge nell'anno dura 9,0 mesi, dal 24 agosto al 25 maggio, con un periodo mobile di 31 giorni di almeno 13 millimetri. La maggior parte della pioggia cade nei 31 giorni attorno al 3 dicembre, con un accumulo totale medio di 66 millimetri.

Il periodo dell'anno senza pioggia dura 3,0 mesi, 25 maggio - 24 agosto. La quantità minore di pioggia cade attorno al 19 luglio, con un accumulo totale medio di 3 millimetri.

Impianto Agrivoltaico Integrato Ecocompatibile "BARRIERA NOCE" 50 MWp - Caltanissetta (CL) ALTA CAPITAL 15 srl

La lunghezza del giorno a Caltanissetta cambia significativamente durante l'anno. Nel 2021, il giorno più corto è il 21 dicembre, con 9 ore e 34 minuti di luce diurna il giorno più lungo è il 21 giugno, con 14 ore e 45 minuti di luce diurna.



È noto da tempo che la distribuzione della vegetazione sulla superficie terrestre dipende da una lunga serie di fattori di varia natura tra di essi interagenti (fattori geografici, topografici, geopedologici, climatici, biologici, storici...).

È noto altresì che, fra tutti gli elementi individuati, la temperatura e le precipitazioni rivestono un'importanza fondamentale, non solo per i valori assoluti che esse assumono, ma anche e soprattutto per la loro distribuzione nel tempo e la reciproca influenza.

Per tali motivi, correlando i dati di temperatura e di piovosità registrati in un determinato ambiente nel corso dell'anno, opportunamente elaborati ed espressi, alcuni Autori hanno ideato numerosi indici allo scopo di rappresentare sinteticamente il carattere prevalente del clima locale.

Fra gli indici maggiormente conosciuti, i lavori sopra ricordati dell'Assessorato Agricoltura e Foreste prendono in esame l'indice di aridità di De Martonne, il pluviofattore di Lang, il quoziente pluviometrico di Emberger, l'indice globale di umidità di Thornthwaite e l'indice bioclimatico di Rivas-Martinez.

Secondo i diversi indici si ha:

Impianto Agrivoltaico Integrato Ecocompatibile "BARRIERA NOCE" 50 MWp - Caltanissetta (CL) ALTA CAPITAL 15 srl

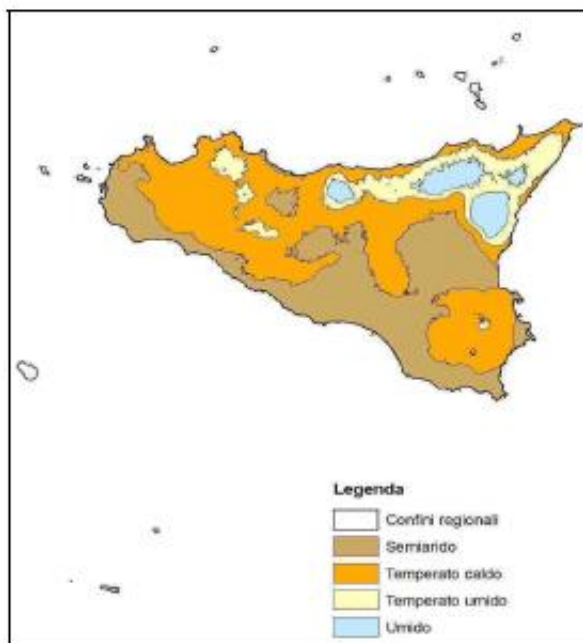


Grafico15: carta bioclimatica della Sicilia secondo De Martonne (Fonte: Drago, 2005)

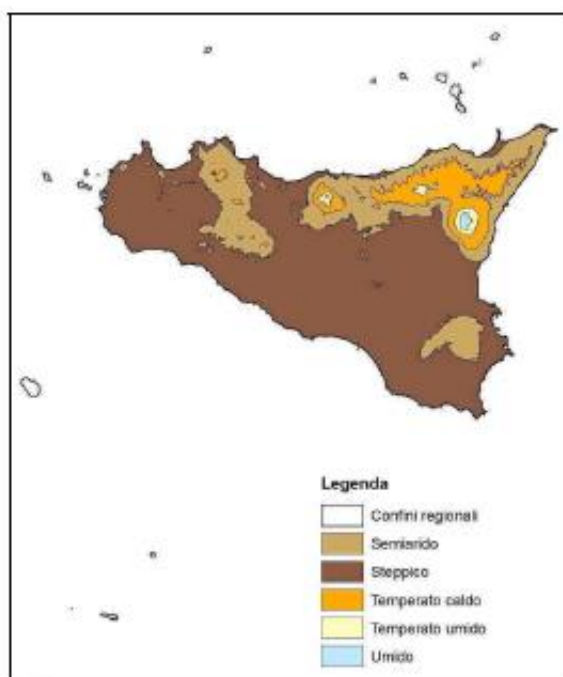


Grafico 16: Carta bioclimatica della Sicilia secondo Lang (Fonte: Drago, 2005)

Figura 51 Carte bioclimatiche della Sicilia secondo De Martonne e Lang

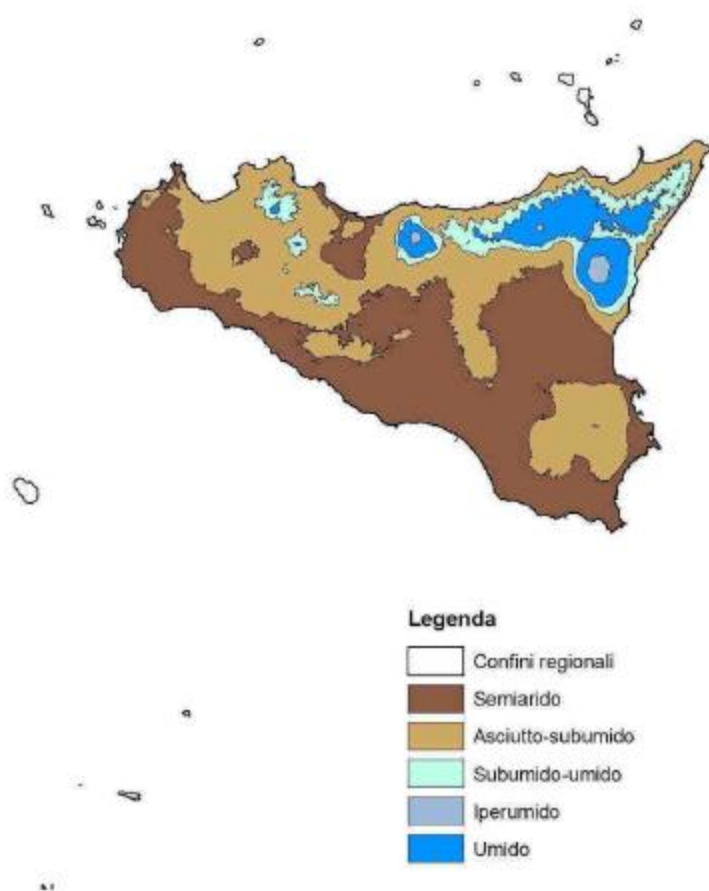


Grafico 17: carta bioclimatica della Sicilia secondo Thornthwait (Fonte: DRAGO, 2005)

Figura 52 Carta bioclimatica della Sicilia secondo Thornthwait

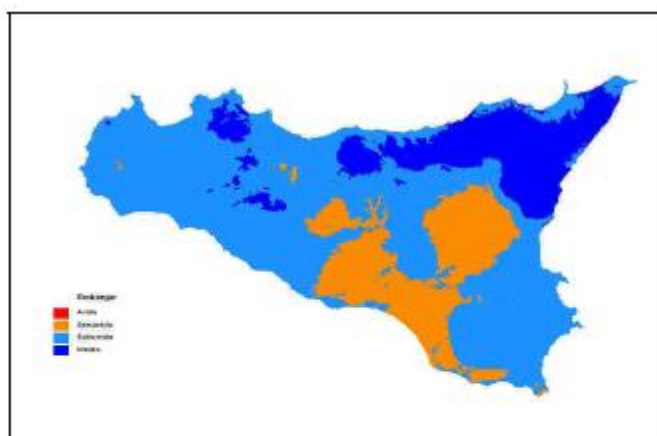


Grafico 18: carta dell'Indice di Emberger

Figura 53 Carta dell'indice di Emberger

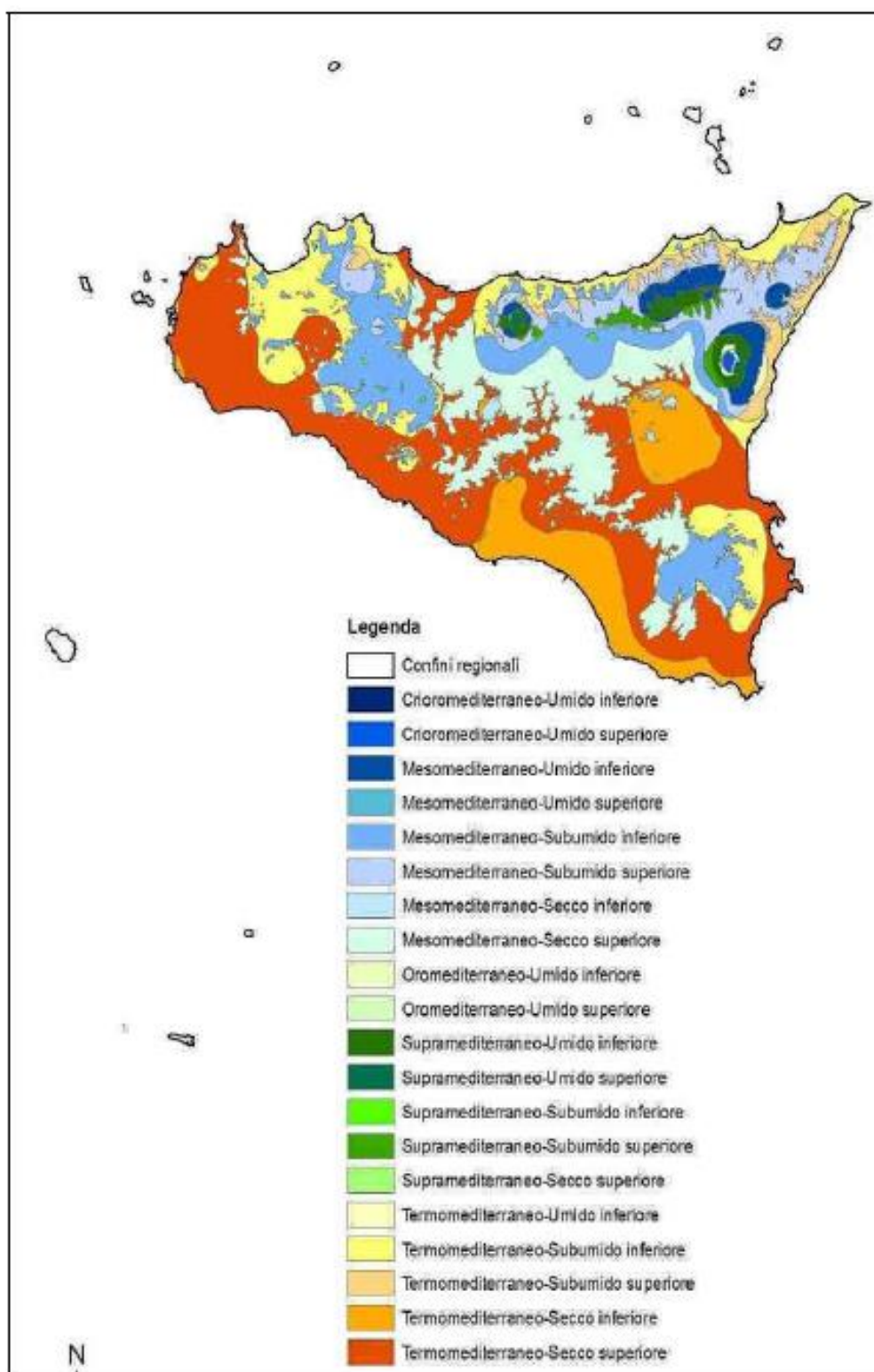


Figura 54 Carta bioclimatica della Sicilia secondo l'indice termico Rivas-Martinez

Tipo bioclimatico	Superficie (ha)
Termomedit/Mesomedit arido/semiarido/umido-subumido	1.351.909
Termomedit/Mesomedit umido/subumido	81.778
Mesomedit arido/umido-subumido	600.804
Mesomedit umido/subumido	135.411
Mesomedit umido/subumido	122.139
Mesomedit umido/subumido	99.086
Mesomedit umido/subumido	14.821
Mesomedit/Supramedit umido/subumido	64.128
Mesomedit/Supramedit umido/subumido	21.303
Supramedit umido-subumido	5.508
Supramedit/Mesotemp/Supratemp umido/subumido	59.465
Supramedit umido/subumido	885
Mesotemp/Supratemp/Orotemp umido/iperumido/ultraumido	13.161
Orotemp ultraiperumido/iperumido	741
Criorotemp/Orotemp umido	4.015
TOTALE	2.575.154

Tabella 6: classificazione del territorio regionale secondo l'Indice Ombro-termico di Rivas-Martinez

La classificazione più dettagliata risulta quella secondo l'indice di Rivas-Martinez che classifica il territorio del progetto rientrante nel tipo bioclimatico 'Termomediterraneo-Secco Inferiore' con ombrotipo secco inferiore.

L'area più vasta si può descrivere sinteticamente come segue.

Aspetti climatici:

- temperature: la media giornaliera del mese più freddo è compresa per il 46% fra 5° e 8° e per il 54% fra 9° e 12°; la media giornaliera del mese più caldo è compresa per il 73% fra 26° e 29° e per il 27% fra 22° e 25°;
- precipitazioni: nel 71% del territorio le precipitazioni medie annue sono comprese fra 400 e 600 mm; nel 21% fra 600 e 800 mm. e nel restante 8% fra 800 e 1.000 mm.;
- altimetria: l'altimetria prevalente (90%) è compresa fra 100 e 600 m. s.l.m.; il 3% è al di sotto del 3% mentre il 7% è compreso fra 600 e 1.200 m. s.l.m.;
- clivometria: sul 59% del territorio la pendenza è compresa fra il 5 ed il 29%; sul 22% fra 0 e 5%, sul 17% fra 20 e 40% e solo sul 2% oltre il 40%.

9.2 Sistema naturale

Sistema abiotico

- Complessi litologici

Il territorio è caratterizzato dal complesso argilloso-marnoso, dal complesso conglomeratico arenaceo e dal complesso evaporitico;

Sottosistema naturale

- Vegetazione potenziale

La vegetazione potenziale è costituita da *Quercion ilicis*: macchia e foresta sempreverde con dominanza di leccio e da *Quercetalia pubescenti-petraee*: formazione forestale di querce caducifoglie termofile con dominanza di roverella s.l..

- Vegetazione sinantropica

I coltivi con presenza di vegetazione infestante (*Secalietea*, *Stellarietea mediae*) caratterizzano la superficie del territorio del campo agrivoltaico.

Sistema antropico

- Paesaggio agrario

L'area è caratterizzata dal paesaggio delle colture erbacee e dal paesaggio dei mosaici culturali.

Il paesaggio di area vasta *Agrigentina* include il vasto settore centro-occidentale della Sicilia, ricadente nelle province di Agrigento, Enna e Caltanissetta. Comprende buona parte della costa meridionale dell'isola a oriente sino a Gela, nonché l'interno isolano caratterizzato dall'altipiano gessoso-solfifero, costituito da affioramenti gessosi e marnosi, oltre che da estese superfici con terreni argillosi spesso articolati nei caratteristici calanchi e dai monti Erei, una piccola catena montuosa costituita prevalentemente da arenarie che culmina nei 1192 m di Monte Altesina. L'entroterra siciliano e specialmente l'ennesse, presenta inoltre diversi laghi per lo più artificiali, ma anche naturali come il lago di Pergusa, il più grande della Sicilia. Tutto il settore si presenta pressoché privo di boschi naturali e per ampi tratti la vegetazione arborea anche esotica è del tutto assente conferendo all'area nel periodo estivo un aspetto desertico. Tuttavia non mancano le specie endemiche esclusive e soprattutto entità xerofile condivise con il vicino Nord Africa come *Reamuria vermiculata* o *Asphodelus tenuifolius*.

Clima

Si tratta di una delle parti più calde ed aride della Sicilia, in particolare il clima dell' entroterra si distingue dal resto dell'isola per un marcato carattere di continentalità, con ampie fluttuazioni delle temperature nelle varie stagioni. Gli inverni sono infatti abbastanza freddi, con temperature medie intorno i 5-7 gradi, mentre le estati sono molto calde con temperature medie intorno ai 24 °C. La temperatura media annua si attesta invece intorno ai 16° C. Le precipitazioni risultano piuttosto scarse, essendo comprese tra 350 e 600 mm. Sulle coste il clima è più moderato, con inverni molto miti ed estati calde. La temperatura media annua si aggira intorno ai 18° C. Le precipitazioni medie annue sono di 390-500 mm.

Endemismi esclusivi del distretto Agrigentino

Allium agrigentinum, *Anthemis muricata*, *Anthyllis hermanniae* subsp. *sicula*, *Astragalus raphaelis*, *Cerithe major* subsp. *elegans*, *Herniaria fontanesii* subsp. *empedocleana*, *Helianthemum sicanorum*, *Limonium calcarae*, *Limonium catanzaroi*, *Limonium optima*, *Limonium opulentum*, *Linum collinum*, *Orobanche thapsoides*, *Puccinellia gussonei*, *Salsola agrigentina*, *Scabiosa parviflora*, *Senecio leucanthemifolius* subsp. *pectinatus*, *Silene agrigentina*, *Suaeda kocheri*.

Specie non endemiche in Sicilia esclusive del distretto Agrigentino

Sphodelus tenuifolius, *Chaenorrhinum rubrifolium*, *Cornus mas*, *Cucubalus baccifer*, *Fumana scoparia*, *Nepeta tuberosa*, *Reaumuria vermiculata*, *Sedum gypsicola*, *Silene nicaeensis* var. *perennis*, *Zannichellia peltata*.

La fascia termomediterranea

Gran parte del distretto presenta un bioclimate termomediterraneo con una pronunciata aridità, se si escludono le zone più elevate dei Monti Erei e la parte più alta dell' altopiano gessoso-solfifero. La vegetazione primaria è quasi del tutto sostituita da varie forme di degradazione e dalle colture. Il litorale ha inoltre subito in ampi tratti l'aggressione della sericoltura, benchè si presenti ancora decisamente più integro della urbanizzata costa nord della Sicilia.

La vegetazione erbacea

Le praterie sono comuni sia nelle zone costiere che nell'interno e sono dominate da diverse graminacee cespitose. Sui versanti più freschi esposti a nord prevale *Ampelodesmos mauritanicus*, che costituisce delle formazioni caratterizzate da una marcata povertà floristica, anche a causa dei continui incendi. Tra le specie più comuni si ricordano *Charybdis maritima*, *Carlina corymbosa*, *Phagnalon saxatile*, *Hyparrhenia hirta*, *Dactylis hispanica*, *Pallenis spinosa* ecc. Formazioni più

Impianto Agrivoltaico Integrato Ecocompatibile "BARRIERA NOCE" 50 MWp - Caltanissetta (CL) ALTA CAPITAL 15 srl

peculiari sono presenti nell'entroterra, su substrati con elevata pendenza e in condizioni particolarmente xeriche. Si tratta dall'*Astragalus huetii*-*Ampelodesmetum mauritanici*, differenziato dalla presenza dell'endemico *Astragalus huetii*. Nelle zone costiere, specialmente sui versanti più acclivi, l'*ampelodesmeto* è sostituito dall'*ifarrinetum*, riferito al *Hyparrhenietum hirtum-pubescentis*, in cui alla dominante *Hyparrhenia hirta*, si accompagnano *Thapsia garganica*, *Carlina corymbosa*, *Daucus carota*, *Asphodelus ramosus*, *Convolvulus altheoides*, *Foeniculum piperitum*, *Dactylis hispanica*, *Kundmannia sicula*, *Charybdis maritima*, ecc. Molto sporadicamente, su superfici pianeggianti e sabbiose, si insedia una forma di prateria xerofila, riferita allo Stipo *gussonei*-*Hyparrhenietum hirtae*, differenziata dalla presenza di *Stipa gussonei*, *Echinophora tenuifolia* e *Cachrys libanotis*. Sui substrati argillosi, sia costieri che nell'entroterra, si insediano praterie dominate da *Lygeum spartum*. Sui calanchi prospicienti il mare si rinviene il *Phagnalo annotici*-*Lygeetum sparti*, differenziato dalla rilevante presenza di *Phagnalon rupestre ssp. annoticum*. Nell'entroterra è invece molto diffuso il *Lygeo-Eryngietum dichotomi*, dove a *Lygeum spartum* si affiancano *Eryngium dichotomum*, *Eryngium triquetrum*, *Moricandia arvensis*, *Dactylis hispanica*, *Asphodelus ramosus*, *Charybdis maritima*, *Asphodeline lutea*, *Oncostema sicula*, *Pallenis spinosa*, *Reichardia picroides*, ecc.

Il paesaggio dell'entroterra è tuttavia dominato da estese formazioni di *Hedysarum coronarium*, pianta coltivata come foraggiera e nota come "Sulla" che durante la fioritura caratterizza le zone centrali dell'isola. Le formazioni erbacee effimere di terofite, riferite alla classe Stipo-*Trachynietea distachyae*, sono frammiste ai cespi delle graminacee delle praterie o tra gli arbusti della gariga. Tra queste il *Podospermo-Plantaginetum deflexae* si sviluppa sulle superfici piane dei calanchi e vede la presenza di *Podospermum canum* e *Plantago bellardi*. Sulle cenge erbose delle scarpate calcaree di Torre Manfreda, tra le garighe di *Reamuria vermiculata*, si insedia il *Parapholido-Asphodeletum tenuifolii*, in cui domina *Asphodelus tenuifolius*, che si associa a *Hedysarum spinosissimum*, *Trachynia distachya*, *Valantia muralis*, *Parapholis incurva*, *Catapodium marinum*, ecc. Negli affioramenti gessosi e calcarenitici, su suoli compatti, si insedia il *Sagino maritimae*-*Crassuletum tilleae*, dominata da *Tillaea muscosa* e *Poa bulbosa*, a cui si accompagnano *Stipa capensis*, *Sedum caespitosum*, *Trachynia distachya*, *Medicago minima*, ecc. Su suoli più profondi i praterelli di terofite sono invece attribuibili all'*Ononido breviflorae*-*Stipetum capensis*, dove dominano *Stipa capensis*, a cui si associano *Helianthemum salicifolium*, *Trachynia distachya*, *Medicago minima*, *Hippocrepis ciliata*, *Echium parviflorum*, *Ononis breviflora*, *Ophrys fusca*, *Ophrys oxypetala*, *Ophrys sphegodes*, *Ophrys lutea*, ecc. Un aspetto diffusissimo sui substrati gessosi, sia nell'interno che sulla costa è il *Thero-Sedetum caerulei*, fisionomizzato da *Sedum*

Impianto Agrivoltaico Integrato Ecocompatibile "BARRIERA NOCE" 50 MWp - Caltanissetta (CL) ALTA CAPITAL 15 srl

caeruleum, associato a *Campanula erinus*, *Valantia muralis*, *Medicago marina*, *Crupina crupinastrum*, *Ononis reclinata*, *Filago eriocephala*, *Lotus edulis*, *Sideritis romana* ecc. La precedente nei substrati gessosi più acclivi è sostituita dal *Filagini-Chaenorhinetum rupestris*, dove prevale *Chaenorhinum rupestre*, a cui sporadicamente si accompagna *Sedum gypsicola*, e altre terofite come *Campanula erinus*, *Valantia muralis*, *Hypochaeris achyrophorus*, ecc. Una formazione molto caratteristica, sempre attribuita alla classe Cisto-Micromerietea, limitata alle scarpate marnose e gessose di Torre Manfreda, è il *Diplocladon-Reaumurieta* *vermiculatae*, una gariga subrupestre dominata da *Reaumuria vermiculata*, a cui si associano *Thymus capitatus*, *Phagnalon rupestre*, *Thymelaea hirsuta*, *Teucrium capitatum*, *Diplocladon crassifolia* e *Helianthemum siccanorum*. Infine in ambienti subrupestri rivolti a sud, si insedia l' *Oleo-Euphorbietum dendroidis*, rappresentato nell'agrigentino sui substrati gessosi dalla subass. *phlomidetosum fruticosae*, differenziata dalla presenza di *Phlomis frutiicosa*, mentre su calcare dalla subass. *rhamnetosum oleoidis*, differenziata da *Rhamnus oleoides*. Infine in ambienti subrupestri rivolti a sud, si insedia l'*Oleo-Euphorbietum dendroidis*, rappresentato nell'agrigentino sui substrati gessosi dalla subass. *phlomidetosum fruticosae*, differenziata dalla presenza di *Phlomis frutiicosa*, mentre su calcare dalla subass. *rhamnetosum oleoidis*, differenziata da *Rhamnus oleoides*.

La vegetazione forestale

Le formazioni forestali che in passato erano ampiamente rappresentate, in seguito al millenario uso agro-pastorale del territorio sono pressochè scomparse. Fanno eccezione il Bosco di Sperlinga, in un discreto stato di conservazione e vari lembi presenti a Monte Altesina e in altre zone dell'ennese. Le formazioni potenzialmente più diffuse sono rappresentate dai querceti caducifogli. Tra questi si rinvengono ancora discrete formazioni soprattutto dell' *Erico-Quercetum virgiliana*, presente in uno stadio piuttosto maturo a Sperlinga. La cenosi, caratteristica dei substrati silicei profondi, è dominata da *Quercus virgiliana*, a cui sporadicamente si associano altre entità del ciclo di *Quercus pubescens*. Nello strato arbustivo si rinvengono *Lonicera etrusca*, *Prunus spinosa*, *Crataegus monogyna*, *Rosa canina*, *Pyrus spinosus*. Lo strato erbaceo è caratterizzato da *Tamus communis*, *Silene italica* subsp. *sicula*, Ec

La vegetazione azonale - La vegetazione lacustre

Oltre a numerosi bacini artificiali come il lago Comunelli, sono presenti diversi laghi naturali di dimensioni più o meno ridotte quali il Lago Soprano, il Lago Sfondato ed il lago di Pergusa, il più grande in Sicilia ma in pessime condizioni di conservazione a causa della pista che lo circonda interamente. In questo sito si rinvengono aspetti sommersi dominati da *Ruppia* sp., mentre la

Impianto Agrivoltaico Integrato Ecocompatibile "BARRIERA NOCE" 50 MWp - Caltanissetta (CL) ALTA CAPITAL 15 srl

vegetazione ad elofite è rappresentata dal *Phragmitetum communis* che forma una cintura quasi continua intorno al lago. Si tratta di una formazione monospecifica dominata da *Phragmites australis*, a cui si associano sporadicamente *Calystegia sepium*, *Solanum dulcamara* e *Lactuca virosa*. Più esternamente, su superfici che tendono a prosciugarsi in estate, si insedia lo *Juncetum maritimi*, dominato da *Juncus maritimus*. Nelle zone più periferiche sottoposte solo a brevi periodi di immersione, si insediano formazioni alo-nitrofile talvolta dominate da *Atriplex latifolia* o da *Suaeda maritima* (*Suaedetum maritimae*) o da *Salicornia europaea* (*Suaedo-Salicornietum patulae*). In altri piccoli ambienti lacustri si rinvencono altri aspetti ad elofite come il *Thyphetum angustifoliae*, ma anche cenosi dominate da *Lemna trisulca* (*Lemnetum trisulcae*). Solo nel piccolo bacino naturale del lago Soprano si rinviene una formazione idrofittica dominata da *Ranunculus aquatilis*. I laghi artificiali presentano in genere una vegetazione meno varia, tuttavia non mancano alcuni biotopi di un certo interesse come l'invaso Cimia (Mazzarino), il lago Comunelli (Butera) e il

lago Disueri (Gela). La vegetazione sommersa al lago Comunelli è rappresentata dal *Potametum pectinati*, una cenosi dominata *Potamogeton pectinatus*, tipica di acque poco ossigenate e ricche di sostanze azotate e fosfati. Altre specie che vengono considerate caratteristiche sono *Najas marina* var. *delilei*, *Potamogeton crispus* e *Myriophyllum verticillatum*, tutte idrofite elodeiformi radicanti sul fondo a prevalente sviluppo primaverile-estivo. Nel Bacino Cimia la cenosi precedente viene invece sostituita dal *Najadetum marinae*, dove prevale *Najas marina* che si associa a *Potamogeton crispus* e *Myriophyllum verticillatum*. Si tratta di un aspetto semi-sommerso tipico di acque dolci poco profonde e ricche in nitrati. Nel periodo primaverile le superfici del lago che si vanno progressivamente a disseccare vengono colonizzate da popolamenti di *Paspalum distichum*, che nel periodo estivo e autunnale sono sostituiti da cenosi terofittiche più ricche riferite a varie associazioni. In particolare le sponde pianeggianti di natura limoso-argillosa del bacino artificiale, soggette a disseccamento estivo, sono colonizzate da formazioni riferibili al *Glinio-Verbenetum supinae*, in cui risultano frequenti *Crypsis schoenoides*, *Glinus lotoides*, *Heliotropium supinum*, *Verbena supina*, ecc. Nelle stazioni più rialzate la precedente è sostituita dall'*Heliotropio-Heleochoetum schoenoidis*. Lungo le sponde del bacino Cimia, in stazioni che mantengono un certo grado di umidità anche nel periodo estivo, su suoli sabbiosi, si insedia il *Verbeno supinae-Gnaphalietum luteo-albi*, dove assume un ruolo dominante *Gnaphalium luteo-album* accompagnato da *Verbena supina*, *Paspalum distichum*, *Centaurium spicatum*, *Juncus hybridus*, *Chamaesyce canescens*, ecc. Nel bacino Comunelli le superfici emerse dopo il prosciugamento estivo delle acque nelle parti più periferiche del lago sono colonizzate da un peculiare aspetto di vegetazione annuale riferibile al *Polygono orientalis-Chenopodietum rubri*, caratterizzata da specie annuali di grossa taglia

Impianto Agrivoltaico Integrato Ecocompatibile "BARRIERA NOCE" 50 MWp - Caltanissetta (CL) ALTA CAPITAL 15 srl

quali *Persicaria lapathifolia*, *Polygonum orientale*, *Rumex palustris*, *Lythrum junceum*, *Atriplex latifolia* e *Chenopodium rubrum*. Le sponde più esterne, che emergono per prime nel periodo estivo, sono interessate invece dal *Polygonum-Xanthietum* italici, un consorzio nitrofilo caratterizzato da *Xanthium itlaicum* e *Persicaria lapathifolia*. Nelle sponde lacustri di alcuni bacini artificiali con acque leggermente salse si sviluppano limitati esempi del *Bolboschoenetum* maritimi, mentre in corrispondenza delle foci degli immissari su suoli caratterizzati da ingenti apporti di materiale limoso-argilloso si sviluppano formazioni arboree di *Tamarix gallica* riferite al *Tamaricetum gallicae*. Frammiste alle praterie di *Lygeum spartum* si inseriscono formazioni di terofite subnitrofile dei substrati argillosi, attribuite all'associazione *Podospermo-Parapholidetum pycnanthae* caratterizzata da *Brassica souliei* subsp. *amplexicaulis*, *Parapholis pycnantha*, *Astragalus raphaelis*, *Catananche lutea*, *Astragalus echinatus*, *Linum decumbens*, *Podospermum canum*, *Anthemis muricata*, ecc. In condizioni meno xeriche, la precedente è sostituita dall'*Asteretum sorrentinii*, una cenosi piuttosto povera floristicamente, dove prevale *Tripolium sorrentinoii* a cui si associano *Podospermum canum*, *Diploaxis erucooides* var. *hispidula* e *Centaurea pulchellum*. In alcune località dell'interno, caratterizzate da condizioni particolarmente aride, sui calanchi più erosi si insedia una rada vegetazione attribuita al *Salsoletum agrigentinae*. Prevalgono isolati pulvini di *Suaeda vera* e *Salsola agrigentina* che conferiscono all'ambiente un aspetto subdesertico.

Le rupi

Gli affioramenti gessosi sono colonizzati da formazioni rupicole riferite al *Brassico tinei-Diploaxisetum crassifoliae*, dove prevalgono *Diploaxis crassifolia* e *Brassica tinei*, a cui si accompagnano *Sedum gypsicola*, *S. ochroleucum*, *Erysimum metlesicsii*, *Gypsophila arrostii*, *Matthiola fruticulosa* e molto raramente *Velezia rigida*, *Chaenorhinum exile* e *Nepeta cataria*.

La vegetazione sinantropica

Gli aspetti più interessanti della vegetazione sinantropica sono rappresentati dalle cenosi di piante infestanti nelle estese colture cerealicole della Sicilia centrale. Si tratta di associazioni riferibili alla classe *Papaveretea rhoeadis*. Nei seminativi, in quasi tutti i tipi di substrati, è diffuso il *Legousio hybridae-Biforetum testiculati*, dove sono presenti *Legousia hybrida*, *Bifora testiculata*, *Legousia falcata*.

La vegetazione erbacea

Le praterie sono comuni sia nelle zone costiere che nell'interno e sono dominate da diverse graminacee cespitose. Sui versanti più freschi esposti a nord prevale *Ampelodesmos mauritanicus*, che costituisce delle formazioni caratterizzate da una marcata povertà floristica, anche a causa dei

Impianto Agrivoltaico Integrato Ecocompatibile "BARRIERA NOCE" 50 MWp - Caltanissetta (CL) ALTA CAPITAL 15 srl

continui incendi. Tra le specie più comuni si ricordano *Charybdis maritima*, *Carlina corymbosa*, *Phagnalon saxatile*, *Hyparrhenia hirta*, *Dactylis hispanica*, *Pallenis spinosa* ecc. Formazioni più peculiari sono presenti nell'entroterra, su substrati con elevata pendenza e in condizioni particolarmente xeriche. Si tratta dall'*Astragalus huetii*-*Ampelodesmetum mauritanici*, differenziato dalla presenza dell'endemico *Astragalus huetii*. Nelle zone costiere, specialmente sui versanti più acclivi, l'*ampelodesmeto* è sostituito dall'*ifarrieneto*, riferito all'*Hyparrhenietum hirta-pubescentis*, in cui alla dominante *Hyparrhenia hirta*, si accompagnano *Thapsia garganica*, *Carlina corymbosa*, *Daucus carota*, *Asphodelus ramosus*, *Convolvulus altheoides*, *Foeniculum piperitum*, *Dactylis hispanica*, *Kundmannia sicula*, *Charybdis maritima*, ecc. Molto sporadicamente, su superfici pianeggianti e sabbiose, si insedia una forma di prateria xerofila, riferita allo *Stipo gussonei*-*Hyparrhenietum hirtae*, differenziata dalla presenza di *Stipa gussonei*, *Echinophora tenuifolia* e *Cachrys libanotis*. Sui substrati argillosi, sia costieri che nell'entroterra, si insediano praterie dominate da *Lygeum spartum*. Sui calanchi prospicienti il mare si rinviene il *Phagnalo annotici*-*Lygeetum sparti*, differenziato dalla rilevante presenza di *Phagnalon rupestre* ssp. *annoticum*. Nell'entroterra è invece molto diffuso il *Lygeo-Eryngietum dichotomi*, dove a *Lygeum spartum* si affiancano *Eryngium dichotomum*, *Eryngium triquetrum*, *Moricandia arvensis*, *Dactylis hispanica*, *Asphodelus ramosus*, *Charybdis maritima*, *Asphodeline lutea*, *Oncostema sicula*, *Pallenis spinosa*, *Reichardia picroides*, ecc.

Il litorale roccioso

La costa rocciosa è rappresentata soprattutto nell'agrigentino dove si ergono delle spettacolari scogliere dal caratteristico colore bianco, dovuto alla natura geologica data dalle marne (trubi), rocce sedimentarie caratterizzate dall'alternanza di argilla e carbonati. Nel gelese e nell'agrigentino è abbastanza frequente il *Crithmo-Limonietum virgati*, dove dominano *Crithmum maritimum* e *Limonium virgatum*. Tuttavia sono decisamente più tipici dei pendii marnosi sul mare alcune cenosi della classe *Pegano-Salsoletea* che riunisce delle formazioni arbustive dominate da *chenopodiaceae*. Sulle pareti marnose di Porto Empedocle si insedia il *Limonio opulenti*-*Salsoletum oppositifoliae*, caratterizzata da un buon numero di specie endemiche, quali *Limonium opulentum*, *Herniaria fontanesii* ssp. *empedocleana*, *Suaeda kocheri* e da alcune specie nordafricane come *Reaumuria vermiculata*, *Capparis ovata* e *Salsola verticillata*. Una formazione affine, localizzata a Capo Bianco, è il *Limonio catanzaroi*-*Salsoletum oppositifoliae*, differenziato dalla presenza di *Limonium catanzaroi*, che tuttavia non è una formazione strettamente costiera, essendo presente anche in qualche stazione interna dell'agrigentino su substrati salini. Altre specie considerate tipiche di questa cenosi sono *Salsola verticillata* e *Helminthotheca aculeata*. Sulle falesie ventilate

Impianto Agrivoltaico Integrato Ecocompatibile "BARRIERA NOCE" 50 MWp - Caltanissetta (CL) ALTA CAPITAL 15 srl

e relativamente umide della scala dei turchi si insedia invece il Suaedo verae-Limoniastretum monopetali, dove prevalgono Suaeda vera e Limoniastrum monopetalum, a cui si accompagnano Atriplex halimus, Capparis sicula, Asparagus stipularis, Salsola oppositifolia ecc. Il paesaggio dell'entroterra è tuttavia dominato da estese formazioni di Hedysarum coronarium, pianta coltivata come foraggiera e noto come "Sulla" che durante la fioritura caratterizza le zone centrali dell' isola. Le formazioni erbacee effimere di terofite, riferite alla classe Stipo-Trachynietea distachyae, sono frammiste ai cespi delle graminacee delle praterie o tra gli arbusti della gariga. Tra queste il Podospermo-Plantaginetum deflexae si sviluppa sulle superfici piane dei calanchi e vede la presenza di Podospermum canum e Plantago bellardi. Sulle cenge erbose delle scarpate calcaree di Torre Manfreda, tra le garighe di Reamuria vermiculata, si insedia il Parapholido-Asphodelum tenuifolii, in cui domina Asphodelus tenuifolius, che si associa a Hedysarum spinosissimum, Trachynia distachya, Valantia muralis, Parapholis incurva, Catapodium marinum, ecc. Negli affioramenti gessosi e calcarenitici, su suoli compatti, si insedia il Sagino maritimae-Crassuletum tilleae, dominata da Tillaea muscosa e Poa bulbosa, a cui si accompagnano Stipa capensis, Sedum caespitosum, Trachynia distachya, Medicago minima, ecc. Su suoli più profondi i praterelli di terofite sono invece attribuibili all'Ononido breviflorae-Stipetum capensis, dove dominano Stipa capensis, a cui si associano Helianthemum salicifolium, Trachynia distachya, Medicago minima, Hippocrepis ciliata, Echium parviflorum, Ononis breviflora, Ophrys fusca, Ophrys oxyrrhynchos, Ophrys sphegodes, Ophrys lutea, ecc. Un aspetto diffusissimo sui substrati gessosi, sia nell'interno che sulla costa è il Thero-Sedetum caerulei, fisionomizzato da Sedum caeruleum, associato a Campanula erinus, Valantia muralis, Medicago marina, Crupina crupinastrum, Ononis reclinata, Filago eriocephala, Lotus edulis, Sideritis romana ecc. La precedente nei substrati gessosi più acclivi è sostituita dal Filagini-Chaenorhinetum rupestris, dove prevale Chaenorhinum rupestre, a cui sporadicamente si accompagna Sedum gypsicola, e altre terofite come Campanula erinus, Valantia muralis, Hypochaeris achyrophorus, ecc.

La vegetazione arbustiva

Le tipologie di formazioni arbustive più diffuse nell'area sono riferibili alla classe Pegano-Salsoletea, che raggruppa delle cenosi dominate da arbusti alofili ben adattati a terreni molto aridi e con un certo tenore salino. Sui terreni argillosi e marnosi la formazione più frequente nel territorio è rappresentata dal Capparido siculae-Salsoletum oppositifoliae, che predilige le superfici meno acclivi, ricche di sostanza organica e con un certo grado di salinità nel terreno grazie all'evaporazione. Prevale decisamente Salsola verticillata, specie rara nel resto dell' isola ma qui molto abbondante, associata a Capparis sicula e Suaeda vera. Sui pendii marnosi più ripidi, in

Impianto Agrivoltaico Integrato Ecocompatibile "BARRIERA NOCE" 50 MWp - Caltanissetta (CL) ALTA CAPITAL 15 srl

genere costieri ma talvolta anche interni, la precedente è sostituita da una rara cenosi riferita all'*Asparago albi-Salsoletum oppositifoliae*, per la significativa presenza di *Asparagus albus*. Le falesie marnose dei promontori costieri, nei siti più disturbati sono invece occupate dal *Lycio intricati-Salsoletum oppositifoliae*, dove dominano *Salsola verticillata* e *Lycium intricatum*. Una variante edafica della precedente può essere considerata il *Medicagini arboreae-Salsoletum oppositifoliae*, rara formazione che colonizza i pendii calcarei nei pressi di Licata, soggetti all'azione diretta dello spray salino e all'apporto degli uccelli marini. Nelle zone interne del gelese sui pendii calcarei si insedia il *Rhamno oleoidis-Pistacietum lentisci*, una macchia xerofila frutto della degradazione della copertura forestale, differenziata dalla presenza di *Rhamnus lycioides* subsp. *oleoides*, oltre che di *Chamaerops humilis*, *Phyllirea latifolia*, *Teucrium fruticans*. Un aspetto primario di macchia si insedia invece sui litorali rocciosi ed è riferito all' *Ephedro-Pistacietum lentisci*, una formazione chiusa dominata da *Ephedra fragilis*, *Pistacia lentiscus*, a cui si associano *Lycium intricatum*, *Teucrium fruticans* e *Phillyrea latifolia*. Tale vegetazione tuttavia è stata ampiamente degradata ad aspetti di gariga dominati da *Thymus capitatus*, riferiti al *Coronillo-Coridothymetum capitati*, il cui ruolo può essere considerato primario solo sui ripidi versanti calcarei prossimi al mare. A *Thymus capitatus* si affiancano diverse specie caratteristiche della classe *Cisto-Micromerietea*, quali *Erica multiflora*, *Fumana arabica*, *Fumana thymifolia*, *Teucrium capitatum*, *Coronilla valentina* ed *Asperula aristata*. Sui substrati gessosi o marnosi la precedente è sostituita dal *Rosmarino-Coridothymetum capitati* dove a *Thymus capitatus* si associano *Rosmarinus officinalis* e varie camefite come *Cistus creticus*, *C. monspeliensis*, *C. salvifolius*, *Erica multiflora*, *Teucrium capitatum*, *Fumana thymifolia*, *F. laevipes*, *F. arabica*, *F. scoparia* e *F. ericoides*. A volte questi aspetti possono essere considerati uno stadio di degradazione del *Calicotomo infestae-Juniperetum turbinatae*, una formazione dominata da *Juniperus turbinata*, a cui si accompagnano *Chamaerops humilis*, *Pistacia lentiscus*, *Phillyrea latifolia*, *Calicotome infesta*, *Teucrium fruticans*, *Asparagus acutifolius* e *Prasium majus*. Questa cenosi, esclusiva della Sicilia sud-occidentale, è attualmente relegata ai versanti più impervi e indisturbati.

I calanchi

Ampie zone della Sicilia centrale sono interessate da substrati argillosi con estesi calanchi dovuti all'intensa attività erosiva dell'acqua sui versanti argillosi. Ottimi esempi di vegetazione calanchiva sono presenti a Sutera, nei pressi di Caltanissetta, ad Aragona, nella valle del Salso, ecc. Sulle superfici più pianeggianti si insedia l'*Eryngio dichotomi-Lygetum sparti*, che in presenza di maggiori acclività è sostituito dal *Lygeo-Lavateretum agrigentinae*, una formazione floristicamente ricca con la presenza di *Lavatera agrigentina*, *Allium agrigentinum*, *Scabiosa*

Impianto Agrivoltaico Integrato Ecocompatibile "BARRIERA NOCE" 50 MWp - Caltanissetta (CL) ALTA CAPITAL 15 srl
parviflora, Capparis sicula, Erysimum metlesicsii, Eryngium dichotomum, Moricandia arvensis, Diplotaxis crassifolia ecc. Una cenosi decisamente più rara è il Limonio calcarae-Suaedetum verae, che occupa i canali erosi e i versanti più ripidi dei calanchi. La specie di gran lunga dominante è l'endemico Limonium calcarae, a cui si associano Suaeda vera e Moricandia arvensis.

La specie più caratteristica è Medicago arborea, a cui si associano Salsola oppositifolia, Artemisia arborescens, Suaeda vera e Atriplex halimus. Nelle depressioni dei tratti rocciosi costieri, dove si accumula materiale sabbioso-limoso, si insedia l' Halimione portulacoidis-Salsoletum oppositifoliae, differenziato dalla presenza di Halimione portulacoides. Nei siti più disturbati, con elevato accumulo di materia organica, si insedia l' Atriplici halimi-Artemisietum arborescentis, una cenosi dal carattere nitrofilo in cui dominano Artemisia arborescens, Suaeda vera ed Atriplex halimus. Nell'agrigentino è particolarmente frequente la subass. salsoletosum oppositifoliae, differenziata dall'abbondante presenza di Salsola oppositifolia. I ripidi versanti marnosi delle zone interne, ad altitudini comprese tra i 400 e i 500 m di altitudine, caratterizzati dal continuo accumulo di materiale eroso, sono colonizzati dal Coronillo valentinae-Artemisietum arborescentis, dove si rinvengono sparsi arbusti di Artemisia arborescens, Salsola oppositifolia, Anagyris foetida, Coronilla valentina e Ruta chalapensis.

La vegetazione forestale

La vegetazione forestale risulta pressochè scomparsa, ed è ipotizzabile che in alcune zone, specialmente costiere, non vi sia mai stata. In alcune aree interne del Nisseno si insediano aspetti di lecceta particolarmente xerofili riferibili al Pistacio lentisci-Quercetum ilicis, il cui migliore esempio è presente sui substrati gessosi di Monte Gibliscemi. Nei substrati più profondi si rinvengono rarissimi lembi di querceto dell' Oleo-Querceto virgiliana. Ancora più localizzate sono le residue pinete del Cisto cretici-Pinetum pineae, note solo nell'ennese sugli affioramenti quarzarenitici a Nicosia e Piazza Armerina. A Pinus pinea si accompagna un ricco strato arbustivo con Lavandula stoechas e Cistus sp. Sui monti Erei sono inoltre sporadicamente rappresentate piccole popolazioni di Quercus suber che a causa del notevole disturbo antropico (incendio, pascolo, ecc.) non riescono ad assumere una fisionomia matura.

La fascia mesomediterranea

Presentano un bioclimate mesomediterraneo gran parte delle zone interne della Sicilia centrale, 500-600 m sino alle maggiori altitudini dei Monti Erei. Se le temperature medie annue sono tipiche di questo bioclimate, le precipitazioni sono invece piuttosto scarse attestandosi intorno i 400-500 mm.

Impianto Agrivoltaico Integrato Ecocompatibile "BARRIERA NOCE" 50 MWp - Caltanissetta (CL) ALTA CAPITAL 15 srl

Il risultato di queste condizioni climatiche è l'insediamento di formazioni vegetali un pò atipiche per questa fascia, come alcuni pineti mediterranei o leccete dal carattere termofilo.

Le formazioni erbacee

Gli ampelodesmeti del Seselio tortuosi-Ampelodesmetum mauritanici sono ben rappresentati nell'ennese e nel nisseno. Si tratta di una formazione legata a condizioni xeriche, in cui ad Ampelodesmos mauritanicus si associano Seseli tortuosum var. tortuosum, Klasea cichoracea, Avenula cincinnata, Gypsophila arrostii, Asperula aristata subsp. scabra, ecc. L'ampelodesmeto nelle creste più esposte e ventilate, con suoli molto primitivi, viene sostituito dall'Avenulo cincinnatae-Stipetum siculae subass. hyparrhenietosum hirtae. Altri aspetti erbacei sono rappresentati da consorzi nitrofilo che si sviluppano in superfici sottoposte a un'intensa pressione pascoliva, come l'Onopordo-Cirsietum scabri, dove prevalgono Onopordium illyricum e Cirsium scabrum, o le cenosi dominate da Notobasis syriaca e Silybum marianum. Infine nelle zone sommitali degli Erei si rinvengono aspetti molto impoveriti del Cynosuro -Leontodontentum siculi.

Le formazioni arbustive

Gli arbusteti sono talvolta rappresentati come espressione del mantello forestale e sono dominati da varie rosacee come Pyrus spinosus, Purnus spinosa, Rubus ulmifolius, Rosa canina, Rosa sempervirens ecc. Si tratta di cenosi della classe Rhamno-Prunetea riferibili al Rubo-Crataegetum brevispina o al Roso sempervirentis-Rubetum ulmifolii. Sono inoltre molto diffusi gli arbusteti di Spartium junceum, mentre sono rarissimi quelli dominati da Bupleurum fruticosum, essendo limitati a pochissime stazioni subumide dell'ennese. In prossimità dei centri abitati, su substrati argillosi, lungo i bordi strada, sui sentieri e sui ruderi, si insedia invece una peculiare cenosi alo-nitrofila riferita al Lycio europaei-Artemisietum arborescentis, Le specie dominanti sono Artemisia arborescens, Atriplex halimus e Lycium europaeum, spesso con elevati indici di copertura. Un altro aspetto di arbusteto diffuso nell'area, interpretabile come uno stadio di evoluzione dei coltivi abbandonati (soprattutto oliveti), è rappresentato da un aggruppamento ad Anagyris foetida, Artemisia arborescens e Pistacia terebinthus.

La vegetazione forestale

Le formazioni forestali che in passato erano ampiamente rappresentate, in seguito al millenario uso agro-pastorale del territorio sono pressochè scomparse. Fanno eccezione il Bosco di Sperlinga, in un

Impianto Agrivoltaico Integrato Ecocompatibile "BARRIERA NOCE" 50 MWp - Caltanissetta (CL) ALTA CAPITAL 15 srl

discreto stato di conservazione e vari lembi presenti a Monte Altesina e in altre zone dell'ennese. Le formazioni potenzialmente più diffuse sono rappresentate dai querceti caducifogli. Tra questi si rinvengono ancora discrete formazioni soprattutto dell' Erico-Quercetum virgiliana, presente in uno stadio piuttosto maturo a Sperlinga. La cenosi, caratteristica dei substrati silicei profondi, è dominata da *Quercus virgiliana*, a cui sporadicamente si associano altre entità del ciclo di *Quercus pubescens*. Nello strato arbustivo si rinvengono *Lonicera etrusca*, *Prunus spinosa*, *Crataegus monogyna*, *Rosa canina*, *Pyrus spinosus*. Lo strato erbaceo è caratterizzato da *Tamus communis*, *Silene italica* subsp. *sicula*, *Echinops siculus*, *Crocus biflorus* ecc. I lembi relitti di lecceta sono relegati ai versanti più impervi e nella Sicilia centrale sono rappresentate da formazioni termofile. Sui substrati calcarei raramente si rinvengono formazioni boschive attribuibili al Rhamno alaterni-Quercetum ilicis subass. pistacietosum terebinthi, dove a *Quercus ilex* si associano *Rhamnus alaternus*, *Pistacia terebinthus*, *Prasium majus*, *Teucrium fruticans*, *Osyris alba*, *Asparagus acutifolius*, *Ruscus aculeatus* e *Lonicera etrusca*. A Monte Altesina, su substrati silicei, si insedia un lecceto acidofilo attribuito al Teucro siculi-Quercetum ilicis, differenziato dalla presenza di *Teucrium siculum*. Aspetti di bosco misto con leccio e querce caducifoglie (*Q. virgiliana* e *Q. amplifolia*) diffusi nel Nisseno sono inoltre stati riferiti al Thalictro calabrici-Quercetum virgiliana, dove è considerata caratteristica la presenza di *Thalictrum calabricum* e *Achnatherum bromoides*. Sono infine molto diffusi i rimboschimenti, dal dubbio valore paesaggistico, di *Eucalyptus* sp.

I calanchi. Ampie zone della Sicilia centrale sono interessate da substrati argillosi con estesi calanchi dovuti all'intensa attività erosiva dell'acqua sui versanti argillosi. Ottimi esempi di vegetazione calanchiva sono presenti a Sutera, nei pressi di Caltanissetta, ad Aragona, nella valle del Salso, ecc. Sulle superfici più pianeggianti si insedia l'Eryngio dichotomi-Lygetum sparti, che in presenza di maggiori acclività è sostituito dal Lygeo-Lavateretum agrigentinae, una formazione floristicamente ricca con la presenza di *Lavatera agrigentina*, *Allium agrigentinum*, *Scabiosa parviflora*, *Capparis sicula*, *Erysimum metlesicsii*, *Eryngium dichotomum*, *Moricandia arvensis*, *Diplotaxis crassifolia* ecc. Una cenosi decisamente più rara è il Limonio calcarae-Suaedetum verae, che occupa i canali erosi e i versanti più ripidi dei calanchi. La specie di gran lunga dominante è l'endemico *Limonium calcarae*, a cui si associano *Suaeda vera* e *Moricandia arvensis*. Frammiste alle praterie di *Lygeum spartum* si inseriscono formazioni di terofite subnitrofile dei substrati argillosi, attribuite all'associazione Podospermo-Parapholidetum pycnanthae caratterizzata da *Brassica souliei* subsp. *amplexicaulis*, *Parapholis pycnantha*, *Astragalus raphaelis*, *Catananche lutea*, *Astragalus echinatus*, *Linum decumbens*, *Podospermum canum*, *Anthemis muricata*, ecc. In

Impianto Agrivoltaico Integrato Ecocompatibile "BARRIERA NOCE" 50 MWp - Caltanissetta (CL) ALTA CAPITAL 15 srl

condizioni meno xeriche, la precedente è sostituita dall'*Asteretum sorrentinii*, una cenosi piuttosto povera floristicamente, dove prevale *Tripolium sorrentinoii* a cui si associano *Podospermum canum*, *Diplotaxis erucooides* var. *hispidula* e *Centaurea pulchellum*. In alcune località dell'interno, caratterizzate da condizioni particolarmente aride, sui calanchi più erosi si insedia una rada vegetazione attribuita al *Salsoletum agrigentinae*. Prevalgono isolati pulvini di *Suaeda vera* e *Salsola agrigentina* che conferiscono all' ambiente un aspetto subdesertico.

Tra le analisi di settore ambientale previste a corredo della progettazione per l'impianto di progetto, quella volta a definirne la valenza ambientale sotto l'aspetto faunistico, necessita più di altre, di un riferimento allargato in termini di superficie indagata. Infatti gli studi sul popolamento animale, sia che si tratti di mammiferi o di uccelli, non possono prendere in considerazione uno sviluppo inferiore all'habitat trofico o di riproduzione o di rifugio ed alle loro interrelazioni.

Ciò si rende necessario sia quando si tratti di effettuare una campagna di raccolta dati, con osservazioni dirette in campo, sia quando si tratti di una ricerca bibliografica, dal momento che in entrambi i casi i risultati ottenuti si riferiranno a territori ben più vasti della superficie su cui insiste il progetto in esame. Un'attenta analisi delle componenti ambientali del contesto territoriale che include l'area oggetto di indagine, può consentire l'individuazione di aspetti faunistici di una certa significatività anche in un ambito di indagine contenuto. Le contenute dimensioni della porzione di territorio in analisi non sono l'unico elemento a rendere difficile una descrizione esaustiva dal punto di vista faunistico. Anche l'esiguo periodo temporale delle indagini non rende possibile portare a termine una campagna di osservazione diretta esaustiva, volta ad evidenziare la presenza e la consistenza del popolamento di specie di fauna selvatica.

Di conseguenza gran parte delle citazioni hanno come fonte, oltre a testimonianze ed informazioni raccolte localmente, ma di scarsa sistematicità, soprattutto dati rinvenuti principalmente nella bibliografia di riferimento, peraltro corposa ed esaustiva.

Tra le specie avifaunistiche sono presenti diverse specie di rapaci diffusi come il comunissimo gheppio (*Falco tinnunculus*) e il barbagianni (*Tyto alba*).

Tra i mammiferi, sono presenti la lepre (*Lepus europaeus*), il coniglio (*Oryctolagus cuniculus*) e la volpe (*Vulpes vulpe*).

Tra i rettili sono presenti la biscia (*Natrix natrix*) negli ambienti umidi, il ramarro (*Lacerta viridis*), e le due lucertole campestri (*Podarcis sicula* e *Podarcis wagleriana*).

Nelle aree sottoposte ad indagine e nei terreni contermini, l'intenso sfruttamento delle superfici agricole elimina ogni possibilità di insediamento di specie di pregio, in particolare quelle sottoposte

Impianto Agrivoltaico Integrato Ecocompatibile "BARRIERA NOCE" 50 MWp - Caltanissetta (CL) ALTA CAPITAL 15 srl
a tutela dalla direttiva uccelli. Di queste non sono mai stati segnalati avvistamenti nell'area oggetto di indagine.

Il paesaggio agricolo risulta normalmente costituito da una serie di ambienti diversi che si intersecano e si susseguono in una sequenza di campi coltivati, siepi alberate, filari di alberi, campi arati, pascoli, frutteti e boschi, che vanno a costituire gli habitat normalmente frequentati da una fauna caratteristica.

Sulla base di queste considerazioni di carattere generale si può affermare che l'area strettamente di intervento risulta povera e minimamente significativa sotto l'aspetto della ricchezza biologica. Facendo riferimento ad un campo di indagine spazialmente più ampio, questa valutazione trova condizioni analoghe; la presenza di infrastrutture aeree e di infrastrutture viarie asfaltate, completano in negativo il quadro.

Solamente in brevi tratti o in situazioni puntiformi, come ai margini di strade od in prossimità di case e di campi coltivati, si possono riscontrare alberi o arbusti isolati: quasi mai si incontra vegetazione di sottobosco e solo brevi tratti di siepi.

L'intensa successione degli interventi imposti dall'attività produttiva agricola al suolo (arature, estirpature, semine) eseguite ormai con cadenza ordinariamente annuale, e gli interventi con prodotti chimici, (come concimazioni, diserbi, e trattamenti antiparassitari), oltre agli sfalci ed alla raccolta delle produzioni eseguita in maniera meccanizzata, costituiscono del resto, anche con gli stessi campi coltivati, altrettanti elementi di disturbo al naturale svolgimento delle attività vitali e, chiaramente caratterizzano l'ecosistema come alterato.

Conclusione

I terreni su cui si intende sviluppare l'impianto agrivoltaico in studio ricadono in un'area a forte connotazione agricola e rurale. L'area vasta è caratterizzata dalla presenza di appezzamenti di terreno utilizzati come pascolo o seminativo. Sono presenti prevalentemente uliveti di piccole dimensioni, coltivazioni ortaggifere irrigue e non irrigue, campi di cereali. Non sono presenti insediamenti industriali di sorta, né agglomerati urbani.

Il territorio è solcato dai tracciati della viabilità, perlopiù rurale e sterrata, e dai fossi che costituiscono un reticolo idrografico caratterizzato da basse portate e periodi di secca prolungati durante l'anno.

Il clima acustico è quindi quello tipico di contesti rurali, con una preponderante componente di fondo naturale nelle giornate ventose e di brezza, e l'apporto giornaliero e periodico molto rado del traffico locale e dei macchinari agricoli.

Impianto Agrivoltaico Integrato Ecocompatibile "BARRIERA NOCE" 50 MWp - Caltanissetta (CL) ALTA CAPITAL 15 srl

La presenza faunistica è quella tipica delle zone agricole moderatamente collinari, con prevalenza di specie stanziali e opportunistiche che usano i campi aperti come zona di nutrizione o predazione.

Per quanto riguarda specificamente i terreni di progetto sono attualmente utilizzati in parte come pascolo o coltivati a grano (in maniera non continua).

I terreni non sono oggetto di vincolo naturalistico in quanto non ricadente né in zona ZPS, né in zona SIC, né in zona ZSC, secondo quanto si evince dal Piano di Gestione Siti di Importanza comunitaria, Rete Natura 2000, Regione Sicilia.

9.3 Evoluzione dell'ambiente non perturbato

Una predizione, seppure qualitativa, dell'evoluzione dello stato dell'ambiente in assenza di realizzazione del progetto dell'impianto agrivoltaico in studio risulta di per sé difficoltosa per via della intrinseca aleatorietà dello sviluppo dei sistemi naturali.

L'unica considerazione ragionevole che si può avanzare è quella del permanere dello stato attuale dal punto di vista faunistico e vegetazionale, vista l'assenza di attrattori sia turistici, che residenziali che industriali.

Si può ipotizzare dunque una continuazione della conduzione agricola dei fondi, eventualmente con rotazione o cambio delle colture, con il connesso aumento nel tempo del carico organico apportato a danno del sistema idrologico dai vari input energetici richiesti dalle pratiche agricole (fertilizzanti, ammendanti, diserbanti).

9.4 Componenti ambientali soggette a impatto

Ambiente idrico

L'impatto si ritiene trascurabile o non significativo, anche in virtù del fatto che non sono previsti prelievi né scarichi idrici. Si rimanda alla "*Relazione Geologica, Geomorfologica e Idrogeologica RS.06.SIA.0113.A.0*" quale parte integrante del progetto.

Flora, fauna ed ecosistemi

Non sono previste perturbazioni nelle componenti abiotiche a seguito della realizzazione e dell'esercizio dell'impianto in progetto.

A conclusione della fase di esercizio dell'impianto è programmato il ripristino delle caratteristiche orografiche dell'area e dell'attuale uso agricolo del suolo.

Estendendo questa valutazione a quella che possiamo considerare l'area vasta di riferimento, è possibile affermare che l'intervento previsto, non sottrarrà che una minima porzione di territorio agricolo al sistema ambientale, considerato il fatto che nel sistema agrovoltaico le fasce di terreno comprese fra le file dei pannelli fotovoltaici verranno seminate, nel periodo invernale, con essenze foraggere autoctone adatte al contesto pedoclimatico interessato, ovvero leguminose eventualmente in consociazione con graminacee. La semina viene preceduta dalla lavorazione superficiale del terreno per la preparazione del letto di semina attraverso l'ausilio di coltivatore/tiller idropneumatico portato. Tale operazione svolge la duplice funzione di, preparare il letto di semina ed al contempo eliminare meccanicamente le erbe infestanti, evitando dunque il ricorso a prodotti chimici di diserbo. La scelta delle specie da utilizzare si basa sulla consultazione dell'elenco dell'area classificata come 6220*: Percorsi substeppici di graminacee e piante annue dei Thero-Brachypodietea. Le specie leguminose da impiegare potranno essere il trifoglio (*Trifolium* spp), *Ononis ornithopodioides*, *Coronilla scorpioides* e *Ornithopus compressus*. Tra le graminacee *Hypparrhenia hirta*, *Dactylis hispanica*, (erba mazzolina), *Poa bulbosa*, (gramigna), *Trisetaria aurea* (gramigna dorata) e *Stipa capensis*. E' possibile sostenere il mantenimento dell'Habitat ripristinato, attraverso un pascolo permanente della durata pari a tutto il periodo dell'impianto fotovoltaico, in modo tale da garantire la riproduzione naturale delle specie. Negli anni successivi, nel caso in cui, per motivazioni ambientali o di altro genere, il pascolo permanente non sia stato regolare, sarà possibile effettuare uno sfalcio del

Impianto Agrivoltaico Integrato Ecocompatibile "BARRIERA NOCE" 50 MWp - Caltanissetta (CL) ALTA CAPITAL 15 srl

foraggio ed il condizionamento in una andana centrale del cotico erboso, attraverso l'ausilio di una falcia condizionatrice frontale. Dopo un periodo pari ad 1 settimana/10 giorni, attraverso l'ausilio della rotoimballatrice, si provvederà al raccolto del foraggio, che verrà pressato in rotoballe. In entrambi i casi, se necessario, negli anni successivi al primo, potranno effettuarsi trasemine di rinfoltimento delle essenze.

Dal punto di vista agricolo e ambientale l'intervento comporta un beneficio diretto derivante dalla riduzione di input energetici ausiliari (fitofarmaci, concimi, agrochemicals, ecc.).

Per il contenimento della vegetazione erbacea e per lo svolgimento delle operazioni colturali nell'interfila di lavorazione, considerato che il corridoio libero in verticale di lavorazione nell'interfila dei pannelli fotovoltaici risulta essere di 3/3,5 m, verranno utilizzate macchine ed attrezzature agricole idonee allo svolgimento delle operazioni colturali precedentemente descritte, quali trattici, coltivatori/tiller, seminatrici trainate, falcia condizionatrice frontale e rotoimballatrici. Per una completa descrizione delle attrezzature adoperate si rimanda alla "*Relazione Tecnico-Agronomica RS.06.SIA.0112.A.0*".

L'area di progetto ricade in una zona a destinazione agricola: le pratiche agricole normalmente e precedentemente eseguite hanno prodotto la completa eliminazione della vegetazione spontanea arbustiva, anche in forma di siepi, ed ancor più di macchie di vegetazione spontanea, annullando la possibilità di riscontrarvi habitat di un certo interesse per la fauna selvatica.

Le esigue aree arboree, peraltro esterne all'area di intervento non subiranno alcuna interferenza a causa del progetto proposto.

L'agroecosistema tradizionale non conservava spazio vitale all'istaurarsi di siepi o incolti, dove la fauna selvatica avrebbe potuto trovare albergo. In tale contesto agrovoltaico, l'impiego dell'olivo-olivastro nella fascia di mitigazione perimetrale al campo, in disposizione bifiliare con interdistanza di 5m tra gli alberi, assume rilevanza sia come frangivento che, nella sua degenerazione ad olivastro, come riparo per le specie di avifauna selvatica. L'olivastro è infatti una specie adatta a fungere da rifugio e a favorire la nidificazione di fauna e avifauna selvatica. I margini del campo agrivoltaico saranno così dotati di vegetazione che determinerà l'aumento delle zone di rifugio e nidificazione della fauna.

Sotto l'aspetto delle connessioni ecologiche attualmente non si rinviene nessun tipo di collegamento al suolo che potrebbe essere compromesso dai lavori di realizzazione dell'impianto agrivoltaico in progetto. In relazione alle specie ivi presenti, si deve considerare il fatto che la formazione del campo agrivoltaico è da ritenersi non ostativo allo stanziare delle specie faunistiche. Considerato lo studio

Impianto Agrivoltaico Integrato Ecocompatibile "BARRIERA NOCE" 50 MWp - Caltanissetta (CL) ALTA CAPITAL 15 srl

dell'etologia degli animali rapaci, si può affermare che essi prediligano ambienti poco frequentati dall'uomo. Il cambiamento dello stato di fatto dei luoghi da terreni ad uso agricolo adibito a seminativo a terreni utilizzati per la formazione del campo agrivoltaico, non altererebbe le condizioni degli habitat tipici degli uccelli rapaci. L'unico punto critico potrebbe presentarsi in fase di costruzione del campo agrivoltaico, periodo nel quale la fauna autoctona potrebbe essere disturbata dalla presenza umana e dai rumori che la costruzione del campo comporterebbe in seguito all'utilizzo di macchinari.

Si ribadisce che il livello di incidenza che l'installazione del campo agrivoltaico potrebbe apportare sulla fauna è da ritenersi trascurabile; è necessario precisare che esso sarebbe limitato alla sola fase di cantierizzazione e dismissione; durante la messa in esercizio, infatti, l'impianto agrivoltaico non arrecerebbe impatti ambientali rilevanti. Nella fase di realizzazione e dismissione l'impatto negativo sarebbe legato all'occupazione del suolo e allo scortico della vegetazione esistente, alle vibrazioni e al rumore, producendo effetti transitori e di modesta entità.

L'entità del disturbo alla fauna è da porre in relazione alla sottrazione di una porzione di habitat utilizzato dalla fauna come habitat di alimentazione, riproduzione o migrazione. Bisogna precisare che, per ciò che concerne il probabile fenomeno "abbagliamento" e "confusione biologica" sull'avifauna, l'insediamento in oggetto non sarebbe capace di determinare incidenza sulle rotte migratorie vista la limitata estensione del campo agrivoltaico in relazione ai loro areali. Inoltre la scelta dell'utilizzo di pannelli fotovoltaici monocristallini, caratterizzati da una superficie opaca e non riflettente, permette di evitare qualsiasi fenomeno di abbagliamento così da non interferire con le rotte migratorie.

Per evitare la frammentazione degli habitat faunistici delle specie terrestri, con il cosiddetto effetto barriera, e favorire la continuità ambientale si provvederà a installare la recinzione in modo tale che sia consentito il transito delle specie più piccole presenti nella zona.

Per quanto sopra detto, il progetto in esame non pregiudicherebbe la situazione ambientale esistente ed attuando opportune misure e comportamenti non è prevista interferenza con habitat autoctoni.

Il progetto non interferirà negativamente con la presenza di ambienti atti al rifugio ed all'alimentazione della fauna selvatica anche in relazione all'ambito allargato, considerando anche che l'attività trofica non sarà turbata dai lavori e dalle opere previste.

Il progetto prevede, per consentire il passaggio della piccola fauna, la collocazione della recinzione perimetrale a 20 cm dal suolo, eliminando di fatto il pericolo di precludere il passaggio e la fruizione dei terreni, permettendo alle reti trofiche di rimanere inalterate conservando l'ecosistema del luogo.

Impianto Agrivoltaico Integrato Ecocompatibile "BARRIERA NOCE" 50 MWp - Caltanissetta (CL) ALTA CAPITAL 15 srl

Al fine di valutare, in aree agricole, gli impatti dell'installazione di un impianto agrivoltaico sulle capacità di rigenerazione e di sviluppo dello strato di vegetazione autoctona presente al suolo, si espongono di seguito le considerazioni contenute in alcuni recenti studi statunitensi.

Il primo studio (H.T. Harvey & Associates. 2010 "Evaluation of potential changes to annual grasslands in response to increased shading by solar panels from the California Valley Solar Ranch project) ha avuto come obiettivo la valutazione dei potenziali cambiamenti annuali su un habitat vegetativo tipo prato stabile (ossia habitat composto per la quasi totalità da specie erbacee e pertanto votato ad esempio ad attività di pascolo), a seguito dell'aumento di ombreggiamento al suolo conseguente l'installazione di un parco fotovoltaico di grandi dimensioni. Lo studio sopra citato, oltre ad essere incentrato specificatamente sul tema in oggetto, risulta essere particolarmente esemplificativo in quanto condotto su una scala estremamente più ampia rispetto a quella del progetto in esame.

Sebbene non si sia quantificata con esattezza l'entità dell'ombreggiamento che segue l'installazione di un impianto fotovoltaico a terra, valutazioni preliminari stimano approssimativamente che una porzione pari al 40÷45% della superficie coperta (equivalente alla proiezione sul piano orizzontale dei moduli) sarà parzialmente ombreggiata. In particolare i moduli determineranno un ombreggiamento di circa il 40% a mezzogiorno, quando il sole è più alto nella volta celeste (lo zenith viene raggiunto solo all'equatore) raggiungendo picchi di circa 45% alle prime ore della mattina e nel tardo pomeriggio quando l'angolo di incidenza al suolo della radiazione solare sarà particolarmente basso.

Studi di settore mostrano che vari gradi di ombreggiamento possano incentivare lo sviluppo di svariate specie erbacee seminate (Forst and McDougald 1989 "Tree canopy effects on herbaceous production of annual range land during drought" *Journal of Range Management* 42:281-283), provocando una graduale modifica della composizione della comunità locale a vantaggio di specie erbacee a foglia larga e leguminose (Amatangelo et al. 2008 "Response of California annual grassland to litter manipulation" *Journal of Vegetation Science* 19:605-612). Ciò nonostante, ulteriori ricerche (Lamb 2008 "Direct and indirect control of grassland community structure by litter, resources and biomass" *Ecology* 89:216-225) indicano che la variazione della luminosità non è la principale causa della strutturazione del manto erboso rispetto ad altri fattori biotici e abiotici quali ad esempio: l'uso di fertilizzanti, l'apporto idrico, il clima, le interazioni biotiche (ossia la competizione interspecifica, nonché la presenza di erbivori) e l'accesso alle risorse nutritive.

Per quanto riguarda l'irraggiamento, la crescita vegetativa, essendo primariamente correlata all'efficienza fotosintetica, è maggiormente influenzata dalle variazioni della qualità della luce (ad

Impianto Agrivoltaico Integrato Ecocompatibile "BARRIERA NOCE" 50 MWp - Caltanissetta (CL) ALTA CAPITAL 15 srl

esempio la variazione della quantità della radiazioni nello spettro dell'infrarosso) piuttosto che dalla sua quantità. Sebbene quindi il manto erboso cresca al disotto dei moduli fotovoltaici, nell'arco del periodo diurno questo sarà certamente raggiunto da una quantità sufficiente di radiazioni luminose entro un intervallo di lunghezza d'onda utile a consentire al meglio il naturale processo di organizzazione della materia inorganica nell'ambito delle reazioni di fotosintesi clorofilliana.

Nel corso dell'anno solare di osservazione, lo studio californiano si chiude rilevando che l'installazione di impianti fotovoltaici non integrati su ampie superfici aperte ha come principale effetto sulla comunità vegetale quello di incentivare l'insorgere di particolari forme di adattamento nelle specie autoctone (cambiamento delle dimensioni medie dell'apparato vegetativo, del contenuto di clorofilla ecc...) ed eventualmente consentire la colonizzazione da parte di ulteriori specie che non prediligono l'irraggiamento diretto.

In considerazione di quanto sopra esposto, al fine in ogni caso di disincentivare la diffusione di specie infestanti non autoctone pur supportando la biodiversità dell'ecosistema, si riportano di seguito alcuni contenuti tratti da uno studio effettuato in California (Resource Management Demonstration at Russian Ridge Preserve, California Native Grass Association, Volume XI, No.1, Spring 2001) il cui fine è quello di individuare una metodologia che consenta il mantenimento e/o l'aumento della copertura e del numero di specie autoctone nell'ambito di prati stabili.

Lo studio si è focalizzato su lotti di terreno superficialmente perturbati (banchine stradali, sentieri, pascoli ecc...) e particolarmente ricchi di infestanti diffusamente presenti anche in Italia quali cardi selvatici e in particolare il cosiddetto fiordaliso giallo (*Centaurea solstitialis*).

Le tecniche di intervento prescelte furono le seguenti: pascolo intensivo di ovini, incendi controllati seguiti dalla semina di specie erbacee locali, taglio manuale mirato, taglio con trinciatrice e applicazioni mirate di erbicidi.

Le analisi sono state effettuate su due aree contigue e circoscritte: un'area fu sottoposta nel corso del triennio '98-'00 in maniera alternata alle tecniche sopracitate, mentre l'altra fu lasciata integra al fine di confrontare i cambiamenti con la situazione non perturbata.

I risultati furono i seguenti:

- taglio manuale mirato: riduce sensibilmente la densità delle infestanti, non ha invece effetto sulla copertura di specie autoctone e in entrambi i casi non sono state osservate variazioni nel numero di specie;

Impianto Agrivoltaico Integrato Ecocompatibile "BARRIERA NOCE" 50 MWp - Caltanissetta (CL) ALTA CAPITAL 15 srl

- trattamento mirato con erbicidi ad ampio spettro: riduce drasticamente la copertura delle specie infestanti ed ha modeste ripercussioni sul numero delle stesse, nonché sul numero e la densità delle specie autoctone;
- taglio con trinciatrice: riduce sensibilmente la copertura delle infestanti, ma non ha considerevoli effetti sul loro numero né sul numero e la densità di specie autoctone;
- pascolo intensivo di ovini (pecore e capre): riduce drasticamente la copertura delle infestanti a partire dal fiordaliso giallo e determina un lieve aumento nel numero di specie esotiche nonché nel numero e nella copertura di specie autoctone;
- incendi controllati e semina di specie erbacee autoctone: non hanno effetto sulla copertura delle specie infestanti, incrementano la copertura delle specie autoctone, e curiosamente incrementano il numero di entrambe.

Tutte le tecniche sopra elencate, eccetto gli incendi mirati e la semina di specie autoctone, riducono la copertura di infestanti a partire dal fiordaliso giallo.

Quand'anche inoltre l'approccio più efficace, economico e veloce per contrastare la densità delle infestanti sia l'utilizzo di erbicidi ad ampio spettro, tra le altre possibili opzioni la più interessante in termini di ecocompatibilità ed efficacia è il ricorso controllato al pascolo o, se quest'ultimo non fosse attuabile, il taglio ciclico del prato durante i periodi dell'anno più propizi per la riproduzione e la diffusione delle infestanti.

Per concludere, è ragionevole affermare che, in considerazione dei lievi mutamenti dell'habitat conseguenti l'installazione di moduli fotovoltaici, adottando opportune forme di gestione, non sarà riscontrabile alcun sostanziale cambiamento nella struttura dell'ecosistema, nella disponibilità di risorse nutrizionali nel suolo, ma soprattutto nella composizione della comunità vegetale che si alterna nei cicli stagionali.

Impianto Agrivoltaico Integrato Ecocompatibile "BARRIERA NOCE" 50 MWp - Caltanissetta (CL) ALTA CAPITAL 15 srl



Figura 55 Esempio di utilizzo a pascolo di terreni interessati da installazioni fotovoltaiche nel Comune di Montalto di Castro (VT)



Figura 56 Esempio di utilizzo a pascolo di terreni interessati da installazioni fotovoltaiche nella contea di San Luis Obispo (CA - USA)

Impianto Agrivoltaico Integrato Ecocompatibile "BARRIERA NOCE" 50 MWp - Caltanissetta (CL) ALTA CAPITAL 15 srl



Figura 57 Esempio di utilizzo agricolo (coltivazione di finocchio) di terreni interessati da installazioni fotovoltaiche nel Comune di Mola (BA)

Considerazioni etologiche

Nelle aree sottoposte ad indagine e nei terreni contermini, l'intenso sfruttamento delle superfici agricole diminuirebbe drasticamente ogni possibilità di insediamento di specie di pregio, in particolare quelle sottoposte a tutela dalla direttiva uccelli. Il paesaggio agricolo risulta normalmente costituito da una serie di ambienti diversi che si intersecano e si susseguono in una sequenza di campi coltivati, siepi alberate, filari di alberi, campi arati, pascoli, frutteti e boschi, che vanno a costituire gli habitat normalmente frequentati da una fauna caratteristica, ma che non favoriscono l'attecchimento delle specie selvatiche. La costituzione del parco agrivoltaico renderebbe la zona meno frequentata dall'uomo e favorirebbe così la presenza delle specie aviarie selvatiche.

La costruzione del parco agrivoltaico non è ostativo alla diffusione e stanzialità delle specie, anzi al contrario potrebbe favorire il loro attecchimento perché creerebbe una zona in cui le specie selvatiche ritroverebbero un ambiente favorevole. A tal proposito è utile effettuare delle considerazioni sull'etologia delle specie. L'etologia è la disciplina che studia il comportamento animale come risultato di un duplice ordine di processi: il primo, connesso a fattori ereditari, si traduce nei comportamenti innati, programmati dai geni e trasmessi di generazione in generazione; il secondo, connesso alla capacità degli organismi di adattare le proprie azioni in funzione dell'esperienza, si traduce in comportamenti appresi. L'etologia studia e descrive i moduli comportamentali e cerca di spiegarli dai punti di vista causale (i meccanismi fisiologici), funzionale (i significati adattativi),

Impianto Agrivoltaico Integrato Ecocompatibile "BARRIERA NOCE" 50 MWp - Caltanissetta (CL) ALTA CAPITAL 15 srl

ontogenetico (lo sviluppo) e filogenetico (la storia evolutiva). Lo studio del comportamento animale ha notevole importanza e determina implicazioni relative all'uomo e al suo comportamento. J. B. Watson, sosteneva che «ogni comportamento, sia umano che animale, è analizzabile in termini di stimolo e di risposta» e che «l'unica differenza tra uomo e animale è la complessità del comportamento». Il supporto sperimentale a questa scuola di pensiero fu fornito da E. L. Thorndike e B. F. Skinner, che elaborarono sofisticati dispositivi sperimentali (labirinti, gabbie) atti a studiare i meccanismi di apprendimento negli animali (soprattutto mammiferi e uccelli). Ammessa l'esistenza di moduli comportamentali ereditari ed interpretati i comportamenti innati come adattamenti «memorizzati» nel pool genico della specie, diviene per l'etologo di fondamentale importanza cercare di ricostruire in chiave filogenetica l'evoluzione di tali moduli. A tale scopo ci si affida al metodo comparativo ovvero confrontare i moduli comportamentali di specie diverse, con differente grado di parentela, e, distinguendo le somiglianze omologhe (ereditate da un progenitore comune) da quelle analoghe (acquisite indipendentemente per convergenza evolutiva), proponendo un'ipotesi sulla storia evolutiva che ha condotto alle attuali caratteristiche comportamentali delle specie esaminate. Si ha evidenza empirica del comportamento di varie specie animali che coesistono con l'uomo non manifestando alcun disagio, ma ottenendo beneficio. Il comportamento animale è il risultato della compresenza di due fattori contrapposti: istinto e apprendimento. Si può affermare con certezza che i comportamenti innati dipendono in una certa misura da fattori ambientali, sono frutto di un'interazione tra fattori genetici e fattori ambientali. Affinché si possa evidenziare un determinato comportamento è necessario che l'animale sia spinto da una determinata motivazione ovvero l'insieme dei processi interni di un animale che si traducono in una tendenza più o meno spiccata a manifestare determinati comportamenti. Un animale risponde diversamente ai diversi stimoli dell'ambiente, ma può rispondere in maniera diversa anche di fronte ad uno stesso stimolo. Affinché un animale acquisisca un determinato comportamento, deve essere spinto da una specifica motivazione precisa, denominata "drive" (Spinta): fame, sete, sesso, cura della prole. La variazione di tali drives modificano il comportamento dell'individuo.

Suolo e sottosuolo

Il progetto non comporterà impatti negativi né sul suolo né sul sottosuolo.

Infatti non sono previste modificazioni significative della morfologia e della funzione dei terreni interessati.

Non è prevista alcuna modifica della stabilità dei terreni né della loro natura in termini di erosione, compattazione, impermeabilizzazione o alterazione della tessitura e delle caratteristiche chimiche.

Impianto Agrivoltaico Integrato Ecocompatibile "BARRIERA NOCE" 50 MWp - Caltanissetta (CL) ALTA CAPITAL 15 srl

Sia le strutture dei pannelli fotovoltaici che la recinzione saranno infisse direttamente nel terreno, e per il riempimento degli scavi necessari (viabilità, cavidotti, area di sedime delle cabine) si riutilizzerà il terreno asportato e materiale lapideo di cava. Durante l'esercizio dell'impianto il terreno delle fasce poste tra le file dei pannelli sarà oggetto di coltivazione di essenze foraggere e le operazioni di dismissione garantiscono il ritorno allo stato ante operam senza lasciare modificazioni. Durante la vita utile dell'impianto, stimabile in 25 anni, il suolo risulterà protetto dalla degradazione indotta dalle pratiche agricole attualmente condotte. La rotazione delle colture è una consolidata tecnica agricola finalizzata a mantenere e/o migliorare la fertilità dei suoli aumentando così il rendimento degli impianti colturali. Essa consiste nella semina ciclica di diverse colture che si succedono sul medesimo terreno in un ordine ben definito ripetendosi così ad intervalli regolari (biennali, triennali, quadriennali ecc...).

I vantaggi di una tale tecnica consistono essenzialmente in:

- contribuire ad interrompere il ciclo riproduttivo di piante infestanti e microorganismi patogeni legati ad una determinata famiglia e/o specie e/o varietà vegetale;
- mantenere buone caratteristiche chimico-fisiche del suolo grazie alle diverse necessità metaboliche delle colture che si alternano preservando così sufficienti contenuti di nutrienti e alla diversa capacità dei loro apparati radicali di esplorare il profilo del terreno limitandone il compattamento.

Ad oggi, per rispondere ad un sempre crescente fabbisogno globale, l'industrializzazione del settore agricolo ha comportato l'abbandono di una tale pratica puntando su impianti intensivi monocolturali coadiuvati dall'uso massivo di risorse idriche, energetiche e di sostanze di sintesi (fertilizzanti, pesticidi, erbicidi ecc...) con conseguente inquinamento dell'ecosistema (ad es. eutrofizzazione del suolo per eccessivo contenuto di fosforo e azoto) e dell'intera catena alimentare. L'aumento di resa nel breve periodo viene pertanto conseguito a spese della riproducibilità delle risorse primarie nel lungo periodo sovrasfruttando i servizi ecosistemici di supporto e di fornitura dai quali dipendono le stesse coltivazioni.

Il suolo è costituito da componenti minerali, acqua, aria e sostanza organica. Esso quindi è una risorsa biologica complessa e dinamica che assolve molte funzioni vitali: produzione di nutrienti e biomassa, stoccaggio, filtrazione e trasformazione di innumerevoli sostanze tra cui l'acqua, il carbonio e l'azoto. Il suolo inoltre funge anche da habitat per numerosi microrganismi, da pool genico e costituisce il fondamento per lo svolgimento delle attività umane, per la formazione del paesaggio e del patrimonio culturale, nonché il luogo di estrazione delle materie prime.

Impianto Agrivoltaico Integrato Ecocompatibile "BARRIERA NOCE" 50 MWp - Caltanissetta (CL) ALTA CAPITAL 15 srl

Il suolo può subire una serie di processi degradativi tra cui: erosione idrica, eolica e meccanica (lavorazione del terreno), diminuzione del contenuto di carbonio organico, riduzione della biodiversità della flora microbica, compattazione, salinizzazione, sodificazione, desertificazione, contaminazione ecc...

La sostanza organica del suolo in particolare rappresenta non solo un serbatoio di nutrienti essenziali per garantirne la fertilità, ma è anche responsabile della sua tessitura trattenendo acqua e favorendo la penetrazione delle radici nonché l'aerazione.

Un suolo ricco di materia organica è pertanto meno suscettibile a fenomeni degradativi.

La presenza dei pannelli fotovoltaici sul suolo ha un effetto migliorativo sia sul microclima superficiale a contatto del suolo stesso, sia sulla riduzione del fenomeno di desertificazione dello stesso. Come già studiato in maniera scientifica da Wu et al. (2014) e da Anna Suuronen in "Ecological and Social Impacts of Photovoltaic Solar Power Plants and Optimization of their Locations in Northern Chile" (2017), la presenza dei pannelli e l'ombreggiamento conseguente, cambia il bilancio energetico superficiale del suolo. Infatti, poiché parte dell'energia solare incidente viene trasformata in energia elettrica, la temperatura superficiale al terreno diminuisce significativamente, migliorando lo sviluppo microbico del terreno. L'umidità relativa del suolo aumenta sotto l'effetto ombreggiante rispetto alle condizioni di assenza dei pannelli con effetti benefici sui microrganismi presenti nell'humus superficiale. Anche l'azione del vento al suolo viene attenuata favorendo l'attecchimento delle microspecie e della vegetazione spontanea, favorita dagli ampi corridoi presenti tra le file di pannelli. Il vento incanalato dai pannelli a stringa, mitiga e compensa la temperatura superficiale tra parti del terreno al sole e quelle in ombra, favorendo lo svilupparsi di una temperatura media tra le due zone. Lo spazio tra file di pannelli diventa un corridoio ecologico che modifica, migliorando, l'evoluzione di desertificazione di terreni lasciati incolti o coltivati estensivi non continuativi.

Nella ricerca di Wu et al. del 2014, sono state misurate temperature al suolo maggiori di 0,5-4°C in inverno e minori di 0,5-4°C in estate, a beneficio della microvegetazione e della struttura del terreno superficiale:

Impianto Agrivoltaico Integrato Ecocompatibile "BARRIERA NOCE" 50 MWp - Caltanissetta (CL) ALTA CAPITAL 15 srl

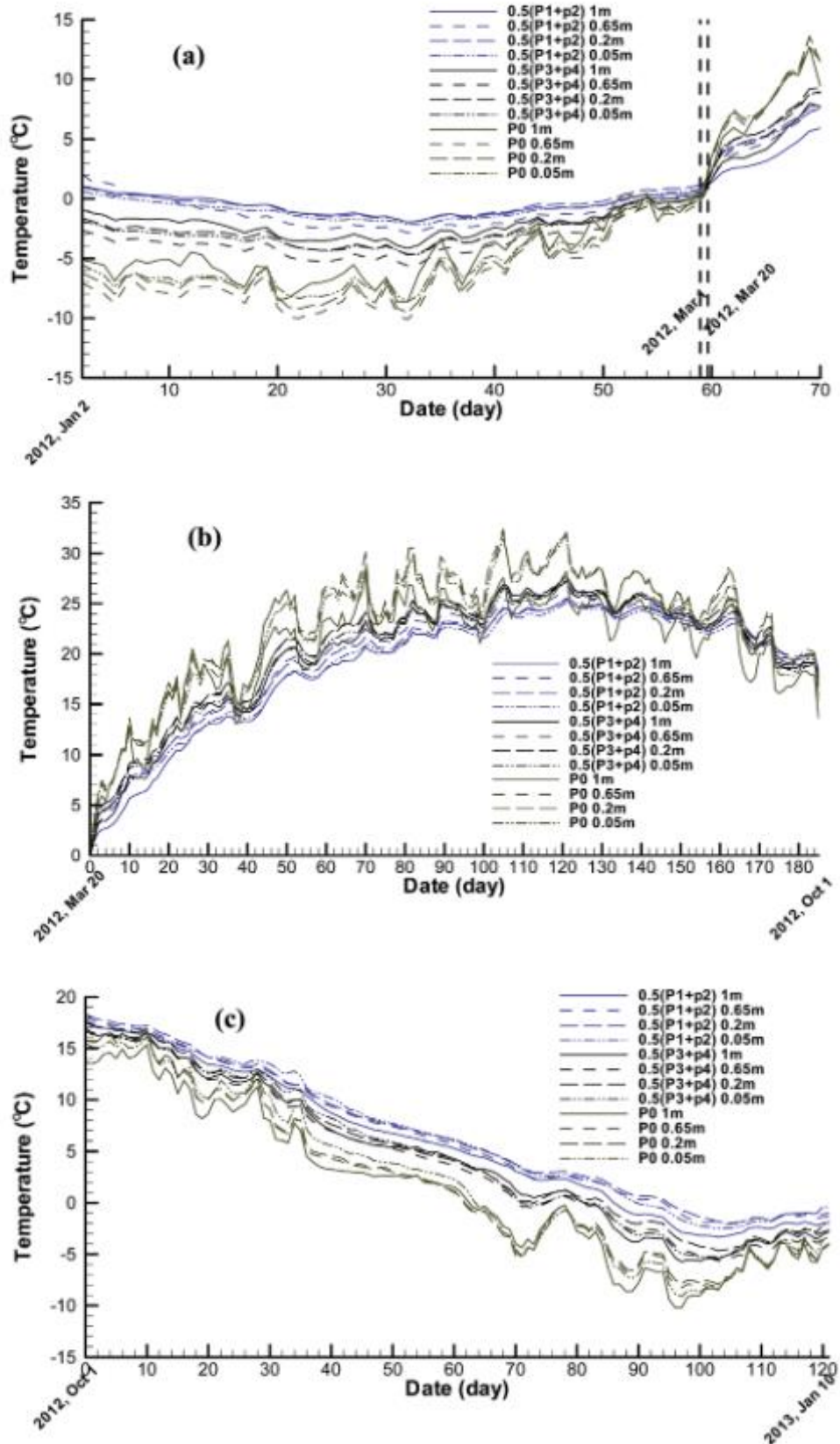


Figura 58 Misure delle temperature nell'intorno del suolo nelle diverse stagioni

Impianto Agrivoltaico Integrato Ecocompatibile "BARRIERA NOCE" 50 MWp - Caltanissetta (CL) ALTA CAPITAL 15 srl

	Processi di degrado del suolo				Problemi ambientali correlati			Implicazioni finanziarie
	Erosione idrica	Compattazione	Perdita di sostanza organica	Salinizzazione/Sodificazione	Qualità dell'acqua	Emissioni di gas a effetto serra	Biodiversità	
Agricoltura Conservativa								
Non lavorazione (semina su sodo) o lavorazione ridotta del terreno*	-/+	+	+		-/+	-/+	(+)	-/+
Culture di copertura*	+	(+)	+		+	+	(+)	+
Rotazione colturale*	+	+	+		+	(+)	+	+
Pratiche di lavorazione rispettose del suolo								
Consociazioni	+	+	+		+		+	-/+
Ripuntatura		(+)		(+)				-/+
Coltura secondo curve di livello	+							
Sistemazioni agrarie per la difesa del suolo								
Fasce tampone	+	(+)	(+)		+		+	-/+
Terrazze	+		(-)					-

Legenda: *: l'Agricoltura Conservativa è costituita da un insieme di pratiche agricole complementari; +: effetto positivo riscontrato; -: effetto negativo riscontrato; [x]: effetto previsto; (x): effetto limitato (per esempio, a breve termine) o indiretto; campo vuoto: assenza di dati noti; □: promosso attraverso la norma BCAA; □: promosso attraverso le misure agroambientali; □: promosso attraverso la norma BCAA e le misure agroambientali.

Figura 59 Effetti delle pratiche agricole sui processi di degrado del suolo in relazione all'applicazione di misure agroambientali

La compattazione del suolo in particolare si verifica essenzialmente in conseguenza di una continuata pressione esercitata sulla superficie da parte di forze naturali e/o forze di origine antropica. Un tale fenomeno degradativo riduce la porosità e la permeabilità a gas e acqua comportando quindi una riduzione della capacità penetrativa delle radici, della fertilità, dello scambio gassoso e dell'infiltrazione delle acque meteoriche incentivando così il ruscellamento superficiale e la vulnerabilità all'erosione idrica.

L'entità del processo di erosione dipende dalle caratteristiche della precipitazione (quantità, intensità, dimensione delle gocce, energia ecc...) e del suolo su cui essa cade (granulometria delle particelle, rugosità, umidità iniziale, porosità, permeabilità ecc...).

Nel caso ad esempio di terreni pendenti e a prevalente composizione argillosa (bassa granulometria e quindi scarsa permeabilità all'acqua) durante un evento meteorico sufficientemente intenso e/o prolungato le gocce di pioggia provocano il distacco di parcelle di terreno che possono essere successivamente trasportate altrove dal flusso superficiale che si genera.

Impianto Agrivoltaico Integrato Ecocompatibile "BARRIERA NOCE" 50 MWp - Caltanissetta (CL) ALTA CAPITAL 15 srl

Questo fenomeno è tuttavia intensificato e accelerato dalle attività dell'uomo essenzialmente riconducibili in ambiti extraurbani alla pressione esercitata sui suoli dalle macchine agricole necessarie all'aratura, allo spandimento di sostanze chimiche, alla semina e al raccolto. Queste ultime hanno infatti un effetto compattante notevolmente superiore a quello delle forze naturali a cui sono normalmente soggetti gli strati più superficiali del terreno (impatto della pioggia, rigonfiamento e crepacciamento, accrescimento radicale ecc...).

Paragonando gli effetti locali del passaggio delle macchine agricole su di un campo più volte all'anno con quelli relativi agli interventi di realizzazione e di manutenzione ordinaria e straordinaria di un impianto agrivoltaico, appare ovvio che, ai fini del mantenimento delle caratteristiche fisiche del suolo entro l'area di intervento che il terreno trarrà giovamento dalla gestione agrivoltaica, infatti saranno abbandonate le pratiche di coltivazione del frumento e sostituite con foraggiere leguminose o sulla, nelle fasce di terreno tra le file dei pannelli fotovoltaici. La lavorazione superficiale del terreno per la preparazione del letto di semina verrà espletata attraverso l'ausilio di coltivatore/tiller idropneumatico portato. Tale operazione svolge la duplice funzione di preparare il letto di semina ed al contempo eliminare meccanicamente le erbe infestanti, evitando dunque il ricorso a prodotti chimici di diserbo. Non verranno impiegate sostanze chimiche di comprovata tossicità.

Durante la fase di realizzazione gli impatti morfologici locali si limitano agli sbancamenti necessari per la posa delle installazioni di impianto e al calpestio del cotico erboso da parte dei mezzi che sono previsti di capienza massima 40 t (autocarri per la consegna dei moduli). In ogni caso le alterazioni subite dal soprassuolo sono immediatamente reversibili alla fine delle lavorazioni con il naturale rinverdimento della superficie e si eviterà quindi la compattazione diffusa nonché il formarsi di sentieramenti che possono fungere da percorsi di deflusso preferenziale delle acque.

Per quanto riguarda invece la fase di esercizio, gli unici interventi all'interno del sito saranno quelli programmati per le operazioni di manutenzione ordinaria, come lo sfalcio dell'erba e la pulizia dei moduli, mentre quelle di manutenzione straordinaria, dovute ad esempio alla rottura o al cattivo funzionamento di un componente elettrico o meccanico, saranno limitate nel tempo (poche ore) e comunque effettuate con veicoli di piccole dimensioni.

Non da ultimo, si ritiene interessante evidenziare che durante la fase di produzione del generatore l'interruzione di somministrazione di fitofarmaci e concimanti tipici di coltivazioni agrarie si tradurrà in una diminuzione di pressione antropica sulle falde e sui corsi d'acqua.

Per ulteriori dettagli si rimanda alla Relazione Geologica e Idrogeologica e alla Relazione Idrologica facenti parte integrante del presente progetto.

Atmosfera e Qualità dell'aria

Come già descritto, la fase di costruzione dell'impianto avrà degli impatti minimi sulla qualità dell'aria, opportunamente mitigati completamente reversibili al termine dei lavori e facilmente assorbibili dall'ambiente rurale circostante.

Nella fase di esercizio l'impianto agrivoltaico non avrà emissioni di sorta, e a livello nazionale eviterà una significativa quantità di emissioni in atmosfera evitando il ricorso a combustibili fossili per la generazione dell'energia prodotta.

Pertanto l'impatto derivante si ritiene positivo.

Campi elettromagnetici

Come già descritto, i campi elettromagnetici generati dalle apparecchiature e infrastrutture dell'impianto agrivoltaico nel suo esercizio sono circoscritti in limitatissime porzioni di territorio.

In ogni caso, i valori calcolati rispettano i limiti di legge entro le fasce di rispetto previste, che ricadono in luoghi dove non è prevista la permanenza di persone né la presenza di abitazioni.

Pertanto l'impatto derivante si ritiene trascurabile o non significativo.

Clima acustico

Come già descritto, le emissioni acustiche durante la fase di costruzione dell'impianto sono del tutto compatibili con la classificazione dell'area, e opportunamente mitigati con accorgimenti gestionali e operativi del cantiere.

Nella fase di esercizio l'impianto non avrà di fatto emissioni rilevabili se non nell'immediato intorno delle cabine, che risultano precluse dall'accesso al pubblico e distanti e schermate da qualsiasi tipo di recettore.

Pertanto l'impatto derivante si ritiene trascurabile o nullo.

Microclima

In climatologia per microclima si intende comunemente il clima dello strato di atmosfera a immediato contatto col terreno fino a circa 2 m di altezza, il più interessante per la vita umana e l'agricoltura,

Impianto Agrivoltaico Integrato Ecocompatibile "BARRIERA NOCE" 50 MWp - Caltanissetta (CL) ALTA CAPITAL 15 srl
determinato dalla natura del suolo, dalle caratteristiche locali degli elementi topografici, dalla vegetazione e dall'esistenza di costruzioni e/o manufatti prossimali che portano a differenziazioni più o meno profonde ed estese nella temperatura, nell'umidità atmosferica e nella distribuzione del vento.

In considerazione del fatto che i moduli fotovoltaici possono raggiungere temperature superficiali di picco di 60° - 70°C, nel presente paragrafo per impatto sul microclima si intende sostanzialmente la variazione del campo termico al disotto ed al disopra della superficie dei moduli fotovoltaici a seguito del surriscaldamento di questi ultimi durante le ore diurne.

Preliminarmente occorre sottolineare che l'altezza dei moduli, la disposizione mutua delle stringhe e le dimensioni di ognuna di esse sono tali per cui non si ritiene che possano causare variazioni microclimatiche alterando la direzione e/o la potenza dei venti.

Nell'ambito della letteratura scientifica di settore non sono infatti stati rinvenuti dati che supportino la tesi della modifica delle temperature dell'aria per effetto della presenza di moduli fotovoltaici. Al contrario, come argomentato negli studi di seguito riportati, si ritiene che non vi siano le condizioni perché si verifichi un tale fenomeno.

A tal proposito, uno studio interno condotto negli Stati Uniti nel 2010 ha consentito di valutare se un impianto fotovoltaico di vaste dimensioni in una regione di latitudine omogenea alla Sicilia, possa comportare modifiche ambientali nell'area circostante i moduli fotovoltaici.

Dapprima si è analizzata la situazione ambientale ed i parametri di irraggiamento ante operam, valutando in un secondo momento i possibili effetti conseguenti l'inserimento dell'impianto.

Lo studio si apre analizzando il fattore "albedo", cioè la proprietà che una superficie ha di riflettere e quindi complementariamente di assorbire una quota parte della radiazione luminosa su di essa incidente. L'albedo è espresso tramite un valore percentuale variabile da 0, per le superfici molto scure come ad esempio il carbone, a 1, per le superfici molto chiare come ad esempio la neve.

Si forniscono di seguito alcuni valori di albedo per varie tipologie di superficie (Markvart et al. 2003, "Practical Handbook of Photovoltaics: Fundamentals and Applications):

Tipo di superficie	Albedo
Prato (Luglio, Agosto, UK)	0,25
Prati	0,18÷0,23
Prato asciutto	0,28÷0,32
<i>Terreno non coltivato</i>	0,26
Suolo nudo	0,17
Pavimentazione stradale tipo macadam	0,18
Asfalto	0,15
Calcestruzzo nuovo	0,55
Calcestruzzo degradato da agenti atmosferici in ambito industriale urbano	0,20
Neve fresca	0,80÷0,90
Neve vecchia	0,45÷0,70

Superficie di corpi d'acqua per diversi angoli di incidenza della radiazione solare

$\gamma_s > 45^\circ$	0,05
$\gamma_s = 30^\circ$	0,08
$\gamma_s = 20^\circ$	0,12
$\gamma_s = 10^\circ$	0,22

La quantità di energia riflessa dal suolo è uguale all'energia solare impattante sulla sua superficie moltiplicata per la relativa frazione di albedo del suolo stesso.

Per l'area californiana di studio, le misurazioni effettuate mostrano un'energia di irraggiamento pari a 21 MWh/acro/giorno ed un fattore di albedo ante operam del 29%.

La quantità di energia dissipata sotto forma di calore intesa come complemento dell'energia riflessa è quindi pari al 71% dell'energia totale incidente ed equivale pertanto a 14,9 MWh/acro/giorno.

Volendo a questo punto valutare se a seguito dell'installazione dell'impianto possa cambiare il fattore albedo dell'area si definisce il concetto di "albedo effettiva" dato dalla formula seguente:

Impianto Agrivoltaico Integrato Ecocompatibile "BARRIERA NOCE" 50 MWp - Caltanissetta (CL) ALTA CAPITAL 15 srl

Albedo effettivo = (quantità di energia solare incidente sul suolo)*AN + (quantità di energia solare incidente sui moduli fotovoltaici)* AP

dove:

- AN = albedo naturale del suolo;
- AP = albedo dei pannelli in silicio monocristallino.

La centrale fotovoltaica di studio è costituita da moduli collegati ad un sistema fisso con un angolo di tilt di 30°.

Una tale configurazione di impianto è sotto il profilo tecnologico del tutto assimilabile a quella dell'impianto in progetto, nonostante il campo agrivoltaico "BARRIERA NOCE" sia costituito sia da pannelli in configurazione fissa con inclinazione di 25° che da pannelli ad inseguitore solare monoassiale, con asse di rotazione Nord-Sud e inclinazione Est-Ovest compresa tra +/- 45°; inoltre i moduli sono dimensionalmente simili ai moduli che verranno impiegati.

Indicando come superficie coperta la somma delle proiezioni sul piano orizzontale dei moduli, la superficie complessiva del generatore fotovoltaico sarà data dalla somma della superficie coperta e dello spazio tra le stringhe di moduli.

Considerando quindi la superficie complessiva, al massimo il 40% circa dell'energia solare impatterà direttamente sul suolo, mentre la porzione residua approssimabile al 60% sarà intercettata dai moduli.

Di tale ultima quota di energia si prevede che circa il 74% verrà convertita e dissipata in calore mentre la restante porzione sarà in parte riflessa e in parte convertita in energia elettrica.

Assumendo pertanto che i moduli fotovoltaici abbiano un albedo di circa 26%, tramite l'equazione di cui sopra si ricava che l'albedo effettivo di un generatore fotovoltaico fisso sia approssimativamente pari al 27% = (0.4*0.29) + (0.6*0.26).

Ciò comporta che l'energia solare dissipata sotto forma di calore da un generatore fotovoltaico di questo tipo nel suo complesso sia pari a circa il 73% dell'energia solare incidente, ossia 15,3 MWh/acro/giorno.

Nel suddetto caso di studio, al fine di individuare ulteriori argomentazioni utili, si prende inoltre in considerazione un'analisi universitaria (Borstein, "Observation of the Urban Heat Island Effect in New York City" New York University, 1968) la quale, nell'argomentare il fenomeno del riscaldamento delle aree urbane rispetto alle aree rurali circostanti, si incentra su tre punti chiave:

- uso di materiali che assorbono maggiore radiazione solare;

Impianto Agrivoltaico Integrato Ecocompatibile "BARRIERA NOCE" 50 MWp - Caltanissetta (CL) ALTA CAPITAL 15 srl

- uso massivo di materiali che assorbono maggior calore e lo ricedono lentamente in atmosfera;
- calore generato dall'uso di energia ad esempio per alimentare apparati elettrici.

Per quanto riguarda il primo aspetto, un generatore fotovoltaico presenta un albedo effettivo inferiore rispetto a quello del solo suolo (0.27 contro 0.29) assorbendo quindi più calore. In considerazione però del fatto che il silicio ha la capacità di disperdere il calore acquisito in maniera molto più rapida rispetto al suolo o al calcestruzzo, è pertanto corretto affermare che per il sistema suolo-moduli non vi sarà alcun guadagno netto in calore.

Relativamente al secondo aspetto, come in parte già precedentemente accennato, il calore ceduto dai materiali da costruzione e dal suolo è funzione della loro massa e della quantità di calore assorbito. Tipicamente il calore assorbito durante il giorno viene quindi dissipato lentamente durante la notte, ma, se si hanno masse elevate come ad esempio edifici in calcestruzzo, pavimentazioni stradali in asfalto o ampi lotti di terreno, il corso di una sola notte potrebbe non essere sufficiente a dissipare tutto il calore assorbito incrementando così la temperatura netta del materiale. I moduli fotovoltaici, invece, sebbene possano raggiungere temperature di superficiali superiori a 50° C, sono molto sottili e leggeri e quindi, a parità di condizioni, pur assorbendo maggiori quantità di calore rispetto al suolo o al calcestruzzo, hanno la capacità di disperderlo in maniera estremamente rapida nel momento in cui cessa l'irraggiamento solare dopo il tramonto.

In merito, infine, al terzo aspetto, considerando l'energia elettrica circuitante negli apparati elettrici di una centrale fotovoltaica, il calore da questi emesso nel caso di un vasto impianto come quello americano risulta minore di 0,21 MWh/acro/giorno, corrispondente a meno dell'1% dell'energia solare totale impattante i moduli. L'energia termica di scarto dovuta all'utilizzo di apparati elettrici in un contesto urbano si stima essere pari a circa il 250% dell'energia solare che impatta sulla medesima area nel corso di un anno solare. Relativamente a quest'ultimo aspetto quindi, è bene sottolineare che l'energia termica generata dagli apparati elettrici di un parco fotovoltaico di grandi dimensioni può tranquillamente essere omessa nel computo del bilancio termico in quanto risulta essere ben 250 volte inferiore a quella generata dall'uso dell'elettricità in un ambiente urbano di pari estensione.

Per quanto sin qui esposto, si può pertanto concludere che nell'area di installazione di un parco fotovoltaico non vi sarà alcuna sensibile variazione di temperatura se non nell'immediato intorno dei moduli fotovoltaici durante il solo periodo diurno.

Impianto Agrivoltaico Integrato Ecocompatibile "BARRIERA NOCE" 50 MWp - Caltanissetta (CL) ALTA CAPITAL 15 srl

In conclusione si ritiene che l'altezza dal suolo dei moduli fotovoltaici abbia un maggiore effetto mitigatore su eventuali variazioni del campo termico consentendo un maggior grado di ventilazione al disotto dei moduli e quindi anche una migliore dispersione dell'eventuale calore da questi generato.

L'impatto derivante si ritiene pertanto trascurabile o nullo.

Salute pubblica

La realizzazione e l'esercizio dell'impianto agrivoltaico non avranno impatti sulla salute pubblica, in quanto:

- l'impianto è distante da potenziali ricettori
- non si utilizzano sostanze tossiche o cancerogene
- non si utilizzano sostanze combustibili, deflagranti o esplosivi
- non si utilizzano gas o vapori
- non si utilizzano sostanze o materiali radioattivi
- non ci sono emissioni in atmosfera, acustiche o elettromagnetiche.

Un impatto positivo sulla salute pubblica in senso generale si avrà dalle emissioni evitate, come già descritto.

L'impatto pertanto si ritiene trascurabile o nullo.

Inquinamento luminoso

L'inquinamento luminoso è un'alterazione dei livelli di luce naturalmente presenti nell'ambiente notturno.

Questa alterazione, più o meno elevata a seconda della località, può provocare danni di diversa natura:

- Danni ambientali: difficoltà o perdita di orientamento negli animali (uccelli migratori, tartarughe marine, falene notturne), alterazione del fotoperiodo in alcune piante, alterazione dei ritmi circadiani nelle piante, animali ed uomo (ad esempio la produzione della melatonina viene bloccata già con bassissimi livelli di luce). Nel 2001 è stato scoperto nell'uomo un nuovo

Impianto Agrivoltaico Integrato Ecocompatibile "BARRIERA NOCE" 50 MWp - Caltanissetta (CL) ALTA CAPITAL 15 srl
fotorecettore che non contribuisce al meccanismo della visione, ma regola il nostro orologio biologico. Il picco di sensibilità di questo sensore è nella parte blu dello spettro visibile. Per questo le lampade con una forte componente di questo colore (come i LED) sono quelle che possono alterare maggiormente i nostri ritmi circadiani. Le lampade con minore impatto da questo punto di vista sono quelle al sodio ad alta pressione e, ancora meno dannose, quelle a bassa pressione;

- Danni culturali: aumento della brillantezza e perdita di visibilità del cielo stellato soprattutto nei paesi più industrializzati. Il cielo stellato che è stato da sempre fonte di ispirazione per la religione, la filosofia, la scienza e la cultura in genere. Fra le scienze più danneggiate dalla sparizione del cielo stellato vi è inoltre l'astronomia sia amatoriale che professionale; un cielo troppo luminoso infatti limita fortemente l'efficienza dei telescopi ottici che devono sempre più spesso essere posizionati lontano da questa forma di inquinamento;
- Danno economico: spreco di energia elettrica impiegata per illuminare inutilmente zone che non andrebbero illuminate, come la volta celeste, le facciate degli edifici privati, i prati e i campi a lato delle strade o al centro delle rotatorie. Anche per questo motivo uno dei temi trainanti della lotta all'inquinamento luminoso è quello del risparmio energetico non contando inoltre le spese di manutenzione degli apparecchi, sostituzione delle lampade, installazione di nuovi impianti ecc...

Attualmente la prevenzione dell'inquinamento luminoso non è regolamentata da alcuna vigente legge nazionale. Le singole Regioni e Province autonome hanno tuttavia promulgato testi normativi in materia, mentre la norma UNI 10819 disciplina la materia laddove non esista alcuna specifica più restrittiva.

Nell'ambito della Regione Sicilia i vigenti testi normativi di riferimento in tema di inquinamento luminoso sono:

- LEGGE 22 aprile 2005, n. 4 Norme riguardanti il contenimento dei consumi energetici e il miglioramento dei livelli qualitativi delle abitazioni. Disposizioni volte alla riduzione dell'inquinamento luminoso (cui non è seguito il Regolamento attuativo);
- Norma Tecnica UNI 10819.

Impianto Agrivoltaico Integrato Ecocompatibile "BARRIERA NOCE" 50 MWp - Caltanissetta (CL) ALTA CAPITAL 15 srl

Da un punto di vista legislativo per inquinamento luminoso si intende qualunque alterazione della quantità naturale di luce presente di notte nell'ambiente esterno e dovuta ad immissione di luce di cui l'uomo abbia responsabilità.

Nel caso del progetto in esame, occorre sottolineare che il Comune di Caltanissetta non rientra neppure parzialmente entro le "zone di particolare protezione" afferenti ad osservatori astronomici.

Ciò nonostante, gli impatti previsti, sia pur di modesta entità, potrebbero essere determinati dagli impianti di illuminazione del campo, cioè dalle lampade, che posizionate lungo il perimetro consentono la vigilanza notturna del campo durante la fase di esercizio.

Al fine di contenere il potenziale inquinamento luminoso, nonché di agire nel massimo rispetto dell'ambiente circostante e di contenere i consumi energetici, l'impianto perimetrale di illuminazione notturna sarà realizzato facendo riferimento ad opportuni criteri progettuali quali:

- utilizzare dissuasori di sicurezza, ossia l'impianto sarà dotato di un sistema di accensione da attivarsi solo in caso di allarme intrusione;
- impiegare, ovunque sia possibile, lampade al vapore di sodio a bassa pressione. Tali lampade, oltre ad assicurare un ridotto consumo energetico, presentano una luce con banda di emissione limitata alle frequenze più lunghe, lasciando quasi completamente libera la parte dello spettro corrispondente all'ultravioletto. Ciò consente di limitare gli effetti di interferenza a carico degli invertebrati notturni che presentano comportamenti di "fototassia";
- indirizzare il flusso luminoso verso terra, evitando dispersioni verso l'alto e al di fuori dell'area di intervento;
- utilizzare esclusivamente ottiche schermate che non comportino l'illuminazione oltre la linea dell'orizzonte.

Allargando il campo di indagine dell'inquinamento luminoso, si può considerare anche l'abbagliamento visivo.

Con abbagliamento visivo si intende la compromissione temporanea della capacità visiva dell'osservatore a seguito dell'improvvisa esposizione diretta ad una intensa sorgente luminosa.

L'irraggiamento globale è la somma dell'irraggiamento diretto e di quello diffuso, ossia l'irraggiamento che non giunge al punto di osservazione seguendo un percorso geometricamente diretto a partire dal sole, ma che viene precedentemente riflesso o scomposto.

Impianto Agrivoltaico Integrato Ecocompatibile "BARRIERA NOCE" 50 MWp - Caltanissetta (CL) ALTA CAPITAL 15 srl

Per argomentare il fenomeno dell'abbagliamento generato da moduli fotovoltaici nelle ore diurne occorre considerare diversi aspetti legati alla loro tecnologia, struttura e orientazione, nonché al movimento apparente del disco solare nella volta celeste e alle leggi fisiche che regolano la diffusione della luce nell'atmosfera.

Come è ben noto, in conseguenza della rotazione del globo terrestre attorno al proprio asse e del contemporaneo moto di rivoluzione attorno al sole, nell'arco della giornata il disco solare sorge ad est e tramonta ad ovest (ciò in realtà è letteralmente vero solo nei giorni degli equinozi).

Durante questo movimento apparente il disco solare raggiunge il punto più alto nel cielo al mezzogiorno locale e descrive un semicerchio inclinato verso la linea dell'orizzonte tanto più in direzione sud quanto più ci si avvicina al solstizio d'inverno (21 Dicembre) e tanto più in direzione nord quanto più ci si avvicina al solstizio d'estate (21 Giugno).

In considerazione del fatto che per l'impianto in progetto verranno utilizzati sia moduli fotovoltaici su struttura fissa che su struttura con inseguitore solare monoassiale, con inclinazione variabile da -45° a $+45^\circ$ lungo l'asse est-ovest per i moduli con inseguitore solare, la cui altezza dal suolo sarà 2,26 m circa: il verificarsi e l'entità di fenomeni di riflessione ad altezza d'uomo della radiazione luminosa incidente alla latitudine a cui è posto l'impianto agrivoltaico in esame sono in ogni caso ciclici in quanto legati al momento della giornata, alla stagione nonché alle condizioni meteorologiche.

La radiazione luminosa riflessa viene inoltre ridirezionata verso l'alto con un angolo rispetto al piano orizzontale tale da non colpire un eventuale osservatore posizionato ad altezza del suolo nelle immediate vicinanze della recinzione perimetrale dell'impianto.

Nel computo dei fattori che incidono sull'efficienza di un modulo fotovoltaico le perdite per riflessione rappresentano un fattore determinante e ad oggi la tecnologia fotovoltaica ha individuato soluzioni in grado di minimizzare un tale fenomeno.

Con l'espressione "perdite di riflesso" si intende l'irraggiamento che viene riflesso dalla superficie di un collettore o di un pannello oppure dalla superficie di una cella solare e che quindi non può più contribuire alla produzione di calore e/o di corrente elettrica.

Strutturalmente i componenti di un modulo fotovoltaico dai quali primariamente dipende un tale fenomeno sono:

Impianto Agrivoltaico Integrato Ecocompatibile "BARRIERA NOCE" 50 MWp - Caltanissetta (CL) ALTA CAPITAL 15 srl

- Rivestimenti anteriore e posteriore: nel caso dei moduli fotovoltaici che si prevede di utilizzare, l'insieme delle celle solari costituenti il modulo è protetto frontalmente da un doppio strato antiriflettente costituito dal cosiddetto vetro solare, ossia un vetro temprato a basso contenuto di ferro e ad alta trasmittanza il quale è inoltre ricoperto esternamente da un rivestimento trasparente antiriflesso e idrofilo. Una tale struttura incrementa l'assorbimento non solo delle radiazioni incidenti perpendicolarmente alla superficie (irraggiamento diretto), ma anche di quelle a basso angolo di incidenza (irraggiamento diffuso). Grazie all'idrofilia del rivestimento esterno inoltre le gocce d'acqua che si depositano in superficie tendono a formare un sottile strato uniforme che evapora velocemente senza interferire sulle proprietà antiriflettenti del rivestimento stesso. Abbattendo in questo modo la quantità di radiazioni luminose riflesse, non solo si incrementa la resa energetica di una quota pari al 3-5%, ma al contempo si mitiga il fenomeno dell'abbagliamento visivo donando alla superficie del modulo un aspetto opaco che non ha nulla a che vedere con quello di comuni superfici finestate. Non da ultimo, il vetro solare impiegato presenta a livello microscopico una superficie non liscia bensì frastagliata da innumerevoli incavature. Una tale struttura alveolare frontale associata ad uno specchio metallico fissato sul retro delle celle solari incentiva il processo di canalizzazione delle radiazioni incidenti all'interno delle celle piuttosto che rifletterle, e al contempo permette l'intrappolamento della luce che, una volta penetrata, viene retroriflessa all'interno della cella fintanto che non è assorbita sotto forma di energia elettrica o dissipata in calore.
- Contatti elettrici: nel caso dei moduli fotovoltaici che si prevede di utilizzare, collocando tutti i contatti elettrici sul retro delle celle solari, i moduli acquistano un aspetto totalmente nero mentre nella maggior parte delle celle solari tradizionali i numerosi contatti elettrici di metallo sono collocati sul lato frontale in una struttura digitiforme. Queste "linee di trasmissione" sono infatti necessarie per completare il circuito elettrico e raccogliere l'elettricità solare, ma, ogni volta che sul lato frontale della cella è presente del metallo, la luce solare su questo incidente viene riflessa generando così una perdita per ombreggiatura.

Continuando, è chiaro che il fenomeno dell'abbagliamento è causato dalle sole radiazioni luminose, ossia quelle onde elettromagnetiche percepite dall'occhio umano e facenti parte del cosiddetto "spettro del visibile" che va da circa 400 nm (luce blu) a 700 nm (luce rossa) di lunghezza d'onda.

Impianto Agrivoltaico Integrato Ecocompatibile "BARRIERA NOCE" 50 MWp - Caltanissetta (CL) ALTA CAPITAL 15 srl

I moduli impiegati nel progetto in esame sono studiati per catturare una maggiore quantità di energia solare rispetto alle tradizionali celle solari presentando una "risposta spettrale" più ampia la quale concorre al raggiungimento di un'efficienza di conversione totale del 22,2% mentre il restante 58.5% di radiazioni incidenti viene essenzialmente dissipato sotto forma di calore.

Di fatto le celle solari impiegate convertono quindi in elettricità più fotoni nelle lunghezze d'onda estreme dello spettro del visibile, con una maggiore efficienza quantistica delle celle solari al variare della lunghezza d'onda.

L'efficienza quantistica è la probabilità che un fotone, a una qualunque lunghezza d'onda, sia convertito in un elettrone.

L'efficienza quantistica della cella scelta in progetto è quasi al 100% su una vasta zona dello spettro solare ivi incluso lo spettro del visibile.

Nel caso dei moduli fotovoltaici prescelti dotati di doppio strato anteriore (vetro solare + rivestimento antiriflesso), estesi studi hanno rilevato percentuali di riflessione incluse tra il 2.47% al 6.55% rispettivamente nel caso in cui la radiazione incida perpendicolarmente alla superficie (ossia 0° rispetto alla "normale" al piano") o provenga lateralmente (ossia 90° rispetto alla "normale" al piano).

Si evince che l'entità della riflessione della radiazione solare generata dai moduli fotovoltaici è abbondantemente inferiore a quella che si registrerebbe da altre comuni superfici quali: superficie dell'acqua non increspata, plastica, vetro comune, neve, acciaio.

Non da ultimo, è bene sottolineare che le stesse molecole componenti l'aria al pari degli oggetti danno luogo a fenomeni di riflessione, rifrazione e assorbimento delle radiazioni luminose su di esse incidenti, e proprio per tale ragione nel grafico inerente l'efficienza quantistica delle celle solari si specifica che il fattore AM (Air Mass = Massa dell'Aria) di riferimento è quello terrestre pari a 1.5 corrispondente nella normativa europea e nella pratica impiantistica al valore di massima radiazione solare al suolo pari a 1.000 W/m².

La minoritaria percentuale di luce solare che viene riflessa dalla superficie del modulo fotovoltaico, grazie alla densità ottica dell'aria è quindi destinata nel corto raggio ad essere ridirezionata, ma soprattutto convertita in energia termica.

Ad oggi inoltre numerosi sono in Italia gli aeroporti che si stanno munendo o che hanno già da tempo sperimentato con successo estesi impianti fotovoltaici per soddisfare il loro fabbisogno energetico da tali esperienze emerge che, indipendentemente dalle scelte progettuali, è del tutto accettabile l'entità

Impianto Agrivoltaico Integrato Ecocompatibile "BARRIERA NOCE" 50 MWp - Caltanissetta (CL) ALTA CAPITAL 15 srl
del riflesso generato dalla presenza dei moduli fotovoltaici installati a terra o integrati al di sopra di padiglioni aeroportuali.

In conclusione, in mancanza di una normativa specifica che regoli una tale problematica, nonché alla luce di quanto sin qui esposto e delle positive esperienze di un numero crescente di aeroporti italiani, si può ragionevolmente affermare che il fenomeno dell'abbagliamento visivo dovuto a moduli fotovoltaici nelle ore diurne è da ritenersi pressoché ininfluenza nel computo degli impatti conseguenti un tale intervento non rappresentando una fonte di disturbo per l'abitato e la viabilità prossimali nonché per i velivoli che dovessero sorvolare l'area di progetto.

Per quanto esposto, l'impatto si ritiene trascurabile o non significativo

Ambiente socio-economico

La realizzazione e la gestione ed esercizio dell'impianto agrivoltaico in progetto comporterà delle ricadute positive sul contesto occupazionale locale.

Infatti, sia per le operazioni di cantiere che per quelle di manutenzione e gestione delle varie parti di impianto, è previsto di utilizzare in larga parte, compatibilmente con la reperibilità delle professionalità necessarie, risorse locali.

In particolare, per la fase di cantiere si stima di utilizzare, compatibilmente con il quadro economico di progetto, per le varie lavorazioni le seguenti categorie professionali:

- lavori di preparazione del terreno e movimento terra: ruspisti, camionisti, gruisti, topografi, ingegneri/architetti/geometri;
- lavori civili (strade, recinzioni, cabine): operai generici, operai specializzati, camionisti, carpentieri, saldatori;
- lavori elettrici (cavidotti, quadri, cablaggi, rete di terra, cabine): elettricisti, operai specializzati, camionisti, ingegneri;
- montaggio supporti pannelli: topografi, ingegneri, operai specializzati, saldatori;
- opere a verde: vivaisti, agronomi, operai generici.

Anche l'approvvigionamento dei materiali ad esclusione delle apparecchiature complesse, quali pannelli, inverter e trasformatori, verrà effettuato per quanto possibile nel bacino commerciale locale dell'area di progetto.

Impianto Agrivoltaico Integrato Ecocompatibile "BARRIERA NOCE" 50 MWp - Caltanissetta (CL) ALTA CAPITAL 15 srl

Successivamente, durante il periodo di normale esercizio dell'impianto, verranno utilizzate maestranze per la manutenzione, la gestione/supervisione dell'impianto, nonché ovviamente per la sorveglianza dello stesso.

Alcune di queste figure professionali saranno impiegate in modo continuativo, come ad esempio il personale di gestione/supervisione tecnica e di sorveglianza.

Altre figure verranno impiegate occasionalmente a chiamata al momento del bisogno, ovvero quando si presenta la necessità di manutenzioni ordinarie o straordinarie dell'impianto.

La tipologia di figure professionali richieste in questa fase sono, oltre ai tecnici della supervisione dell'impianto e al personale di sorveglianza, elettricisti, operai edili, artigiani e operai agricoli/giardinieri per la manutenzione del terreno di pertinenza dell'impianto (taglio dell'erba, sistemazione delle aree a verde ecc.). In Provincia di Caltanissetta sono presenti: Istituti Superiori di Perito Elettrotecnico, Professionali di Stato per Tecnico Elettrico/Elettronico e Istituti Tecnici Agrario che potranno fornire benissimo le figure professionali richieste.

L'impatto pertanto si ritiene positivo.

9.5 Paesaggio

L'unica forma di impatto significativo, e potenzialmente negativo, derivante dalla realizzazione del progetto è ascrivibile al suo inserimento nel contesto paesaggistico dell'area.

Pertanto nel seguito sarà trattata la problematica della percezione visiva dell'impianto e le soluzioni progettuali adottate per mitigare tale aspetto.

Caratteri del contesto storico e paesaggistico

Al fine di verificare e dimostrare la compatibilità paesaggistica del progetto in esame con il territorio in cui ricade e prima di descrivere con dovizia di dettagli le caratteristiche peculiari del contesto storico-paesaggistico in cui sarà realizzato l'impianto agrivoltaico *BARRIERA NOCE*, si ritiene d'uopo specificare che quest'ultimo territorialmente appartiene al Comune di Caltanissetta, ma ricade in un'area più prossima al Comune di Santa Caterina Villarmosa, cittadina afferente al Libero Consorzio Comunale di Caltanissetta (*Cartanissèta* in siciliano), in Sicilia.

Storia e Paesaggio di Caltanissetta

Caltanissetta è un Comune Italiano di circa 59.303 abitanti (dato ISTAT provvisorio aggiornato al 28 febbraio 2021), Capoluogo del Libero Consorzio Comunale già citato.

Caltanissetta, la cui provincia comprende 22 Comuni e si estende sul versante meridionale della Sicilia, è situata nel cuore dell'isola, a 568 m s.l.m., nell'alto Bacino del Fiume *Salso*. Il territorio provinciale ha carattere prevalentemente collinare, tranne nella *Piana di Gela*, la quale si affaccia sul Canale di Sicilia ed è solcata dal fiume omonimo. Si ricordi inoltre che il vasto territorio della città di Caltanissetta, ubicato nella regione dei Monti Erei, oltre ad essere il quattordicesimo d'Italia per superficie ed il quarto in Sicilia dopo Noto, Monreale e Ragusa, si sviluppa nell'entroterra sicilia, privo di sbocchi sul mare. Morfologicamente ricalca perfettamente le caratteristiche del territorio circostante, molto aspro e di composizione calcareo-argillosa. Un fenomeno geologico caratteristico è quello delle macalube di *Terrapelata*, piccoli vulcani che eruttano più o meno violentemente fango argilloso e gas, adiacenti al villaggio Santa Barbara, frazione della cittadina.

I primi rilevamenti delle formazioni geologiche affioranti furono effettuati da Luigi Baldacci e Sebastiano Mottura; intorno agli anni Trenta nuovi studi furono effettuati dal geologo tedesco Behermann. Leo Ognibene effettuò importanti studi sulla serie solfifera siciliana. Le serie stratigrafiche furono ricostruite da Paolo Schmidt di Friedberg.

Aree di produzione agricola intensiva si segnalano nella fascia di confine con la provincia di Agrigento (vitivinicoltura) e nella stessa *Piana di Gela* (orticoltura, con diffusione di serre). Rimane una delle province a maggior dipendenza dalle attività agricole, con un'incidenza del settore primario sul totale del valore aggiunto pari al 10%. Dal punto di vista socioeconomico, il territorio ha subito una profonda modificazione per la decadenza dell'attività estrattiva nel cosiddetto 'altopiano zolfifero', dove, ancora nei primi anni 1950, operavano ben 150 miniere, con circa 11.000 addetti. L'involuzione del sistema produttivo ha innescato dinamiche migratorie dirette all'esterno, oltre a forme di redistribuzione della popolazione, verificatesi soprattutto fra gli anni Ottanta e Novanta del XX secolo, in direzione del complesso petrolchimico di Gela. Quest'ultimo impianto, tuttavia, non ha determinato significativi processi di riassetto locale o l'avvio di nuove relazioni con l'esterno, a parte il collegamento con alcune imprese minori per i servizi alla produzione. Il turismo appare in prevalenza legato all'escursionismo culturale, mentre la valorizzazione delle risorse naturali è stata in passato compromessa, specie nella cimosa litoranea.

Il nucleo storico occupa la sezione centro-orientale dell'agglomerato urbano, che si è notevolmente esteso, invece, verso Nord-Ovest con quartieri residenziali più moderni, e a Sud con una zona industriale (stabilimenti alimentari, meccanici, per l'abbigliamento e i materiali da costruzione).

Impianto Agrivoltaico Integrato Ecocompatibile "BARRIERA NOCE" 50 MWp - Caltanissetta (CL) ALTA CAPITAL 15 srl

Legate, in passato, alle attività agricole e minerarie (soprattutto zolfo) del territorio circostante (tipica forma d'insediamento erano le masserie), le funzioni di Caltanissetta, pur restando notevole l'incidenza del terziario commerciale, si sono rivolte sempre più al comparto amministrativo pubblico, mentre il declino dei settori produttivi si è ripercosso negativamente sulle strutture finanziarie locali. Pertanto l'andamento demografico ha avvertito gli effetti di un simile processo involutivo, facendo registrare una diminuzione della popolazione comunale (decennio 1961-71) seguita da una ripresa; dalla seconda metà degli anni Novanta è stata raggiunta una condizione di stabilizzazione. La situazione delle comunicazioni è alquanto migliorata, poiché alla vecchia ferrovia da Agrigento si è affiancata una rete stradale progressivamente rinnovata. Il centro abitato sorge fra tre Colli, *Sant'Anna, Monte San Giuliano e Poggio Sant'Elia*, i quali, disposti ad arco, formano una conca entro cui si sviluppa parte del centro storico e tutti i quartieri meridionali.

Come tutto il territorio di quest'area siciliana, Caltanissetta subì l'influsso di Gela e di Agrigento; di recente infatti vi sono stati rinvenuti resti di capanne preistoriche, nonché tratti di mura greche e tracce di fondazioni di un preesistente abitato.

Interessanti reperti archeologici delle vicine località, come quella di Sabucina, testimoniano l'origine sicana della città. Infatti, Nella zona della Montagna *Gebel Habib* è stata rinvenuta un'epigrafe pregreca che accenna all'antica *Nissa*, villaggio sicano dal cui nome derivò quello di Caltanissetta.

Dunque i primi ad abitare il territorio circostante furono i Sicani, che si stanziarono in diversi villaggi a partire dal XIX secolo a.C., ma l'odierna città fu fondata verosimilmente nel X secolo durante il periodo islamico in Sicilia, quando molto probabilmente nacque il toponimo di Caltanissetta: infatti, secondo alcuni studiosi, come già precisato, dal nome dell'antica *Nisa* o *Nissa*, con l'aggiunta dell'arabo *Qal 'at* «castello», sarebbe derivato quello attuale.

Si precisi che tale toponimo (di cui esiste anche la variante desueta *Caltanissetta*), derivante dall'arabo *Qal 'at an-nisā'*, letteralmente traducibile come "*rocca delle donne*", o "*castello delle donne*", è stato dato con dal geografo arabo Muhammad al-Idrisi che così indicava la città nel 1154 nell'opera *Il libro di Ruggero*. La conferma della traduzione dall'arabo è stata trovata in un testo di Goffredo Malaterra dell'XI secolo, in latino, dal titolo *De rebus gestis Rogerii Calabriae et Siciliae comitis et Roberti Guiscardi ducis fratris eius*, dove scriveva:

«*Calatenixet, quod, nostra lingua interpretatum, resolvitur Castrum foeminarum*» («Caltanissetta, che, tradotto nella nostra lingua, significa Castello delle donne»).

Ancora oggi il motivo per cui la località fosse denominato in questo modo rimane sconosciuto e sono state formulate numerose ipotesi. Quella secondo la quale il castello di Pietrarossa fosse un *harem* a servizio dell'emiro di Palermo sembra essere smentita dalla natura militare della fortezza. Infatti, in

Impianto Agrivoltaico Integrato Ecocompatibile "BARRIERA NOCE" 50 MWp - Caltanissetta (CL) ALTA CAPITAL 15 srl

base a quanto riferisce la storica nissena Rosanna Zaffuto Rovello, il nome era dovuto al fatto che gli uomini, a causa della distanza dei campi coltivati, fossero costretti a dimorare fuori dal villaggio, dando così l'impressione che fosse abitato solo dalle donne.

Secondo lo studioso Luigi Santagati, invece, tale toponimo dimostrerebbe l'esistenza, mai confermata, di un borgo preesistente di origine bizantina. Secondo la sua teoria, *nisā'*, "*donna*" in arabo, sarebbe la storpiatura di *Nissa*, il nome della città dell'Anatolia da cui provenivano gli stratioti bizantini che avrebbero costruito il castello di Pietrarossa e il vicino villaggio, che avrebbero chiamato *Nissa*, lì dove sorge il quartiere degli Angeli. In seguito alla conquista da parte degli Arabi, questi avrebbero aggiunto al nome originale del borgo il prefisso *Qal'at*, "*castello*", analogamente a quanto fecero a *Henna*, l'odierna Enna, che rinominarono *Qasr Yanna*, divenuta poi Castrogiovanni, e in altre località di cui storpiarono o integrarono il nome bizantino. Benché la storia di Caltanissetta affondi le proprie radici in epoca preistorica ascrivendosi al IV millennio a.C. in base al rinvenimento di reperti risalenti all'età del bronzo e di sepolcri a camera scavati nella roccia, il centro si sviluppa in modo organico solo durante la colonizzazione greca dell'isola, tant'è che Caltanissetta viene considerata come la continuazione dell'antico sito di Nissa, una piccola città presidiata da Siracusa, posta sul Monte denominato *Gibil-Gabib*. Con la fine della prima guerra punica, nel 241 a.C., la Sicilia passa sotto la dominazione dei Romani diventando la prima provincia romana. La regione conserverà, però, per lungo tempo peculiari caratteri ellenistici, poiché la sua romanizzazione rimase superficiale. Lo prova il fatto che i Romani non fondarono alcun centro importante in Sicilia. La loro influenza è visibile nelle campagne, non tanto nelle città; ad esempio, a Caltanissetta, tracce romane sono ravvisabili nell'Abbazia di Santo Spirito, antico avamposto militare, successivamente trasformato in granaio e poi in Abbazia. Una vera e propria modifica delle strutture economiche e giuridiche isolate fu operata dagli Arabi, che giunsero in Sicilia nella prima metà del IX secolo: a loro si deve la frantumazione dei latifondi in nuclei minori, la costruzione di un capillare sistema idrico e la salvaguardia dei boschi circostanti il territorio. Con gli Arabi si assiste ad un'ampia diffusione della religione islamica, tranne che nelle valli più riparate, dove permaseo presenze greco-cristiane. Il retaggio della cultura araba è, tutt'oggi, ravvisabile nella toponomastica siciliana che ne conserva vari prefissi. Nel 1086, quando il Conte Ruggero conquista il Castello di Pietrarossa, i Normanni pongono fine al dominio arabo restituendo così l'isola alla giurisdizione della Chiesa Romana ed instaurando il sistema feudale nelle campagne.

Con l'arrivo dei Normanni Caltanissetta incominciò ad assumere il nome latinizzato di *Calatenixet*, secondo la versione del Malaterra già citata, o *Calatanesat*, in una traslitterazione dall'arabo del testo del geografo arabo Idrisi. Già alla fine del XII secolo, lo storico Ugo Falcando parla di Caltanixettum, che risulta essere la traduzione ufficiale dell'odierno nome in latino.

Impianto Agrivoltaico Integrato Ecocompatibile "BARRIERA NOCE" 50 MWp - Caltanissetta (CL) ALTA CAPITAL 15 srl

Nella seconda metà del 1100 la città passa agli Svevi; in particolare si deve a Federico II l'istituzione di S. Maria degli Angeli come chiesa parrocchiale. Successivamente cade sotto la dominazione degli Aragonesi; nel 1371 circa il re di Sicilia Federico III muore senza lasciare eredi maschi. La lotta per la successione al trono vede trionfare Martino, nipote del re spagnolo. Martino sposa Maria, figlia di Federico III, che era stata rapita e portata in Spagna da Guglielmo Raimondo Moncada, estromesso dalla spartizione della Sicilia alla morte del re. Martino aveva, dunque, un debito di gratitudine nei confronti di Guglielmo Raimondo e, pertanto, cede Caltanissetta ai nobili Moncada di Paternò nel 1405, una delle famiglie siciliane più potenti, che furono i titolari della contea di Caltanissetta fino al 1812 circa. Durante il loro governo, nonostante il diffondersi di numerose epidemie di peste, la città conosce un periodo di benessere socio-economico. Infatti dal XV secolo in poi, Caltanissetta diventa protagonista di un nuovo sviluppo urbanistico, al di fuori della cinta muraria, che comporta il cambiamento della struttura residenziale. Sono questi gli anni in cui hanno inizio i grandi lavori di abbellimento ed ingrandimento della città: si comincia a costruire la Cattedrale, viene fondato il Monastero femminile benedettino del Salvatore, viene terminato l'acquedotto del Bagno ed, infine, viene iniziata la costruzione, tutt'oggi rimasta incompiuta, del secentesco Palazzo Moncada, in stile barocco, destinato ad essere la reggia di Luigi Guglielmo Moncada Aragona.

I Moncada vivono una vita raffinata; ricevono ospiti illustri e si dedicano alla caccia e a tutte quelle attività che si confanno al ceto nobiliare. Nel 1627 Luigi Guglielmo Moncada Aragona riceve l'investitura; durante il periodo delle rivolte anti-spagnole egli si pone come difensore del re di Spagna da cui, però, non ottiene i dovuti onori e le cariche desiderate. Partecipa dunque ad una congiura il cui scopo è quello di ottenere l'indipendenza della Sicilia. La congiura viene sventata per colpa del conte di Mazzarino, e così il conte Moncada viene richiamato in Spagna dove muore nel 1672 chiudendo in tal modo uno dei periodi più travagliati della storia nissena.

Infine, dopo il lungo dominio spagnolo e borbonico, nel 1860 Caltanissetta viene annessa al Regno d'Italia.

Si ritiene d'uopo soffermarsi sugli eventi storici che a partire dall'Ottocento consentirono a Caltanissetta un notevole sviluppo industriale, dovuto soprattutto alla presenza di vasti giacimenti di zolfo, che la resero un importante centro estrattivo; l'importanza che rivestì nel settore solfifero le valse l'appellativo di "*Capitale mondiale dello zolfo*" e nel 1862 vi fu aperto il primo Istituto minerario d'Italia. Negli anni Trenta del Novecento visse un periodo di fermento culturale, nonostante le censure del fascismo, tanto che Leonardo Sciascia la definì una "*piccola Atene*".

Nel secondo dopoguerra il settore estrattivo entrò in crisi e con esso tutta l'economia del territorio, che oggi si basa prevalentemente sul settore terziario. Fanno parte della storia più recente di questa città, le sciagure minerarie che hanno provocato la morte di centinaia di uomini: sono tristemente

Impianto Agrivoltaico Integrato Ecocompatibile "BARRIERA NOCE" 50 MWp - Caltanissetta (CL) ALTA CAPITAL 15 srl

ricordate le miniere di Trabonella, Gessolungo e Deliella. I minatori, scrive Vuillier, "*maledicevano la vita e invidiavano i maiali che a fine anno erano certi di morire*".

Tra i monumenti ed i luoghi d'interesse storico di Caltanissetta si enumerano di seguito alcuni dei più conosciuti e celebri:

- Palazzo Moncada (poi Beaufremont): tale Palazzo, di cui si è già parlato, fu iniziato nel 1635 e non compiuto: immensa mole, adorna di grosse mensole a sostegno delle balconate, oltre che d'intagli un po' pesanti, ma assai decorativi, che riprofilano le porte e le finestre;
- Museo Civico: esso, pur avendo agli albori una sistemazione provvisoria, risponde subito alla esigenza di un istituto museale in queste zone interne della Sicilia, dove, proprio nel territorio attorno a Caltanissetta ai due lati del tormentato corso del fiume *Salso*, ebbero sede tutta una serie di centri indigeni sicani, presto raggiunti dai commerci e dalla intraprendenza militare prima di Gela e poi di Agrigento, per il cui effetto si trasformarono, non oltre la seconda metà del VI sec. a. C., in vere e proprie pòleis fortificate di tipo greco, tutte purtroppo anonime (v. sicilia, vol. vii, p. 258 ss.). Basterà citare gli abitati sicano-greci identificati, e in parte già oggetto di proficui recenti scavi, sulle alture di *Gibil-Gabib*, Sabucina, Capodarso e Vassallaggi (v. vol. vii, s. v. sicilia).

Di questi scavi e di numerose altre ricerche nella zona il Museo Civico di C. custodisce un'imponente documentazione archeologica. In atto, esso si compone di 4 sale. La Sala I contiene materiali preistorici e greci provenienti da Gibil-Gabib e da altre località del territorio cittadino. La Sala II vasi, terrecotte, bronzi rinvenuti negli scavi, ancora in corso, dell'abitato e delle necropoli di Sabucina (da notare: un interessantissimo modello fittile di tempietto arcaico, chiaramente ispirato a forme gelesi).

La Sala III ancora suppellettile funeraria da Sabucina, prevalentemente costituita da bella ceramica greca e locale dei secoli dal VI al III a. C. La Sala IV preziosi oggetti di provenienza da vari altri centri del nisseno (di eccezionale importanza alcuni bronzetti indigeni rinvenuti a Mussomeli) e della confinante Provincia di Enna, quali Capodarso, Barrafranca e altri (Fonte: <https://www.treccani.it/enciclopedia/caltanissetta/>);

- Museo Archeologico: a partire dal 2006, questo ha sostituito il suddetto museo civico, che si trovava nei pressi della stazione centrale. Il recente Museo Archeologico, situato accanto all'Abbazia di Santo Spirito, nell'omonima Contrada, ospitato in un moderno stabile opera dell'architetto Franco Minissi. In esso sono raccolti un gran numero di reperti archeologici relativi ai primi insediamenti nell'area della valle del Salso e del territorio limitrofo. I siti da cui proviene la maggioranza delle testimonianze sono le necropoli di Mazzarino e i siti indigeni di *Gibil Gabib* e *Sabucina*, localizzati a pochi chilometri dal centro abitato di

Impianto Agrivoltaico Integrato Ecocompatibile "BARRIERA NOCE" 50 MWp - Caltanissetta (CL) ALTA CAPITAL 15 srl

Caltanissetta. Essi erano posti su alture a controllo del Fiume *Salso*, una delle principali vie di penetrazione commerciale e militare dell'antichità. Le collezioni, tra le più importanti della Sicilia, comprendono corredi, vasi attici decorati a figure rosse, utensili e manufatti di bronzo e di ceramica. Al suo interno è custodito il celebre *sacello di Sabucina*;

- Archivio di Stato: istituito nel 1843 come archivio alle dipendenze della provincia borbonica di Caltanissetta, e tale rimase anche dopo l'Unità d'Italia, fino al 1932, quando i vecchi archivi borbonici passarono sotto la diretta giurisdizione statale; dal 1975 le competenze sono transitate al Ministero per i beni e le attività culturali. Al suo interno conserva, tra gli altri, gli archivi notarili sino al 1903, gli archivi delle Corporazioni religiose soppresse dopo il 1866, l'archivio del Corpo delle miniere, e l'archivio storico del comune di Caltanissetta sino al 1860. L'edificio che lo ospita è stato realizzato ad hoc nel 1969 su progetto dell'architetto Salvatore Cardella; si compone di una vistosa torre di dieci piani, adibita a locali di deposito, e di una struttura di due piani in cui sono allocati gli uffici;
- Biblioteca Scarabelli: si trova nei locali del secentesco ex Collegio dei Gesuiti, attiguo alla chiesa di Sant'Agata. Istituita nel 1862, essa possiede un patrimonio composto da oltre 140 mila volumi e quasi trecento manoscritti, derivante da donazioni di privati e da confische ai danni di alcuni ordini religiosi del passato. Fortemente voluta dal prefetto Domenico Marco, deve il nome a Luciano Scarabelli, professore piacentino che contribuì alla crescita del patrimonio librario attraverso numerose donazioni; un'altra figura chiave fu il bibliotecario Calogero Manasia. Tale biblioteca conta anche una sezione esterna nel villaggio Santa Barbara;
- Museo diocesano: sito in viale Regina Margherita, presso il Vescovado, ospita diverse collezioni, provenienti da molte chiese del territorio che offrono un'ottima testimonianza del fermento culturale degli artisti locali fra Seicento e Settecento. All'interno sono custoditi numerosi dipinti, vasi d'argento, paramenti sacri, arredi e preziosi codici miniati.
- Biblioteca diocesana: essa è ospitata al pian terreno del Palazzo Vescovile, nei locali attigui all'*auditorium* del museo diocesano. Fu fondata nel 1904 dal vescovo Ignazio Zuccaro con l'intento di custodire i libri lasciati dal suo predecessore Giovanni Guttadauro, che confluirono nel fondo antico. Si deve a monsignor Giovanni Speciale il riordino della biblioteca e la schedatura dei volumi; alla sua morte lasciò circa settemila volumi che costituiscono il fondo a lui intitolato. Oggi il patrimonio è costituito da circa 47 mila volumi tra cui opere di teologia, spiritualità, letteratura italiana e straniera, lingua e letteratura greca e latina, arte, filosofia, storia, storia della Chiesa, patrologia, oratoria, scienze giuridiche, scienze, matematica, musica e pubblicazioni di vario interesse. È dotata anche di un'emeroteca;

Impianto Agrivoltaico Integrato Ecocompatibile "BARRIERA NOCE" 50 MWp - Caltanissetta (CL) ALTA CAPITAL 15 srl

- Museo mineralogico, paleontologico e della zolfara: ospitato in passato all'interno dell'istituto ex-minerario "Sebastiano Mottura", è stato trasferito in una sede adiacente più moderna e funzionale struttura realizzata ad hoc, inaugurata il 15 dicembre 2012. Il museo, mediante l'esposizione di minerali (in particolare campioni di zolfo, rocce, fossili e attrezzature specifiche) testimonia l'attività svolta in passato di sfruttamento delle varie miniere per l'estrazione dello zolfo presenti sul territorio nisseno. Al suo interno sono custodite collezioni di minerali e fossili, oltre a pezzi di particolare pregio mineralogico. Sono inoltre esposte anche cartine geologiche e piani topografici delle zolfare, nonché una ricca collezione di foto d'epoca. Presente anche una collezione di macrofossili, catalogati in ordine stratigrafico, dal periodo Siluriano al Quaternario;
- Galleria civica d'arte: essa occupa parte degli Interni di Palazzo Moncada ospitando mostre permanenti e temporanee. Nel 2010 ivi è stato inaugurato il Museo Tripisciano, una mostra permanente delle opere dello scultore nisseno Michele Tripisciano, donate dallo stesso artista al Comune al momento della morte. Si tratta di sculture prevalentemente in gesso, poste all'interno di quattro sale suddivise per area tematica. Inoltre tale galleria ospita anche altre opere di artisti locali, tra cui Giuseppe Frattallone e Francesco Guadagnuolo;
- Museo d'arte contemporanea: ubicato nella salita Matteotti, ospita mostre temporanee. Inaugurato nel 2017, è stato realizzato utilizzando i locali sotterranei di un rifugio antiaereo costruito durante la seconda guerra mondiale. Si compone di dieci ambienti collegati a un corridoio centrale, corrispondenti al vecchio rifugio, e un nuovo locale realizzato all'ingresso della struttura. L'esterno è caratterizzato da una struttura curvilinea metallica;
- Sala espositiva delle vare: allestita nei locali seminterrati della Parrocchia di San Pio X, in via Napoleone Colajanni, ospita quindici delle sedici vare, i gruppi scultorei in gesso e cartapesta realizzati nella seconda metà dell'Ottocento, che sfilano per le vie del centro storico durante la sera del Giovedì Santo. La proposta di trasferire le vare nel nuovo "museo delle Vare", realizzato *ad hoc* nel palazzo ex GIL, non ha avuto seguito a causa dell'opposizione dei proprietari delle vare, restii a trasferirle nei nuovi locali;
- Duomo di Santa Maria la Nova: si tratta della cattedrale di Caltanissetta, sede della Cattedra del Vescovo di Caltanissetta, situata su Piazza Garibaldi. Fu costruita tra gli anni 1560-1620 e aperta al culto nel 1622. Il nome è dovuto alla necessità di distinguerla dalla vecchia chiesa madre, eretta nel Trecento ai piedi del castello di Pietrarossa, e che venne conseguentemente soprannominata "la Vetere". Fu pesantemente danneggiata dai bombardamenti del 1943. L'interno si sviluppa su tre navate; quella centrale è caratterizzata da una serie di affreschi del

Impianto Agrivoltaico Integrato Ecocompatibile "BARRIERA NOCE" 50 MWp - Caltanissetta (CL) ALTA CAPITAL 15 srl
pittore fiammingo Guglielmo Borremans. Alla destra dell'altare maggiore è custodita la statua lignea di san Michele, patrono della città, opera dello scultore Stefano Li Volsi;

- Abbazia di Santo Spirito: commissionata dal Gran Conte Ruggero, fu realizzata su un antico casale arabo. La chiesa, consacrata nel 1153, è costituita da un'unica navata triabsidata e possiede notevoli elementi artistici, quali il fonte battesimale e i numerosi affreschi che ricoprono le pareti interne;
- Chiesa di Sant'Agata e Collegio dei Gesuiti: La chiesa fu costruita tra il 1600 e il 1610 su una preesistente chiesa, anch'essa dedicata a Sant'Agata, mentre i lavori del contiguo Collegio gesuitico (da cui la chiesa prende il nome) incominciarono nel 1589 e terminarono solo nella seconda metà dell'Ottocento. La chiesa, con impianto a croce greca, è rivestita al suo interno di marmo e stucchi e decorata con affreschi in gran parte ridipinti nel secondo dopoguerra dall'artista nisseno Luigi Garbato. Il collegio, in stile tipicamente barocco, ospita la biblioteca comunale "Luciano Scarabelli" e l'Istituto superiore di studi musicali Vincenzo Bellini;
- Palazzo del Carmine: sede del municipio di Caltanissetta, la sua costruzione incominciò intorno all'anno 1371. La zona in cui sorge all'epoca si trovava ben fuori dalle mura cittadine e ospitava una chiesetta rurale dedicata a San Giacomo. Per volere di Guglielmo Peralta e di sua moglie Eleonora d'Aragona, figlia del marchese di Randazzo; vicino alla chiesetta fu edificato il convento dei Carmelitani scalzi e l'annessa chiesa di Maria Santissima Annunziata, comunemente chiamata Madonna del Carmine. Con l'espansione urbanistica che ebbe la città nei secoli successivi (e in particolare nel XVI secolo), il complesso conventuale si trovò inglobato nel tessuto cittadino, affiancato dalla nuova chiesa di San Giacomo e dalla chiesa di San Paolino. Durante il XIX secolo, a causa della soppressione degli ordini religiosi, i Carmelitani Scalzi lasciarono il convento che fu abbattuto per costruire la sede municipale; le chiese che lo affiancavano furono demolite e, al posto di quella del Salvatore, arretrata, fu costruito il teatro cittadino (il Teatro Regina Margherita). Il palazzo ospita il Municipio della città ed è stato, negli anni, talmente arricchito nel prospetto che l'unica traccia dell'antico convento è costituita da alcuni spezzoni di muratura inglobati nei muri attuali;
- Teatro Margherita: adiacente a Palazzo del Carmine, fu inaugurato nel 1875 ed è stato intitolato alla regina Margherita di Savoia che nel 1881 fu in visita ufficiale a Caltanissetta. Particolarmente utilizzato fino alla Seconda guerra mondiale contribuì a far fiorire un crescente fermento culturale nella capitale dello zolfo, anche grazie a rappresentazioni del calibro della Turandot e del Macbeth di Verdi. A seguito delle distruzioni della guerra e dell'incuria, negli anni settanta venne chiuso a causa della revoca dell'agibilità da parte della Commissione di vigilanza. Al termine di lunghi e accurati lavori di restauro, che hanno

Impianto Agrivoltaico Integrato Ecocompatibile "BARRIERA NOCE" 50 MWp - Caltanissetta (CL) ALTA CAPITAL 15 srl
riguardato l'intera struttura del teatro e che si sono protratti per oltre 20 anni, nel 1997 la struttura è stata riaperta al pubblico.

In merito ai siti archeologici tra i più rilevanti si citino i seguenti:

- Parco archeologico Palmintelli: localizzato all'interno del perimetro urbano della città di Caltanissetta è presente a ridosso del viale della Regione. Il sito è venuto alla luce a seguito degli scavi condotti nel 1988. Originariamente la zona, su cui adesso sorge il parco, ospitava un complesso funerario di tombe a grotticella risalente all'età del bronzo, di cui solo una è rimasta intatta. È ben visibile l'ingresso rettangolare della tomba, a pianta regolare e soffitto piatto, nella quale sono stati ritrovati diversi reperti archeologici, alcuni dei quali custoditi presso il Museo archeologico di Caltanissetta.

I principali parchi archeologici al di fuori del centro abitato sono gli scavi archeologici di *Sabucina* e gli scavi archeologici di *Gibil Gabib*:

- Sabucina: si trova ad Est della città. La sua scoperta è relativamente recente, infatti fu solo negli anni Sessanta che venne intrapresa la prima campagna di scavi. Nel sito sono stati individuati insediamenti che si susseguirono dall'Età del Bronzo Antico (XX-XVI secolo a.C.) alla fase di ellenizzazione, fino al periodo romano;
- Gibil Gabib: tale zona archeologica è situata a circa cinque chilometri dal capoluogo nisseno, su una collina dalla quale si domina il versante sud-orientale della *Valle del Salso*. Il sito, costituito da tre piattaforme digradanti verso sud-est, fu sede di insediamenti preistorici indigeni e di età greca. Gli scavi in quest'area furono incominciati alla metà dell'Ottocento e vennero ripresi con maggiore vigore negli anni cinquanta del secolo scorso, con le ricerche condotte da Dinu Adameșteanu. L'ultima, infine, risale al 1984. Proprio intorno alla metà del Novecento vennero portati alla luce alcuni ambienti risalenti al VI secolo a.C., parti della cinta muraria e alcuni oggetti di ceramica riferibile alla *facies* di Castelluccio Bronzo Tardo, mentre negli anni Ottanta è stato riportato alla luce un vero torrione di difesa della metà del VI secolo a.C. Tale scoperta si è rivelata di notevole importanza, poiché ha consentito di chiarire la destinazione delle cinte murarie rinvenute quasi trenta anni prima. Dagli scavi presso gli ambienti sono stati rinvenuti vasi, oggetti di uso quotidiano, piatti e lucerne. Sono state inoltre ritrovate anche una statua di divinità fittile femminile e una testina fittile di offerente che testimoniano l'esistenza di vari spazi dedicati al culto e alla venerazione nell'abitato. Ai piedi dell'altura si estendevano due necropoli da cui provengono i corredi con ceramica a figure rosse siceliota;

Impianto Agrivoltaico Integrato Ecocompatibile "BARRIERA NOCE" 50 MWp - Caltanissetta (CL) ALTA CAPITAL 15 srl

- Ruderi del Castello di Pietrarossa: si trovano su un'altura nei pressi di Caltanissetta. Si presume che sia stato costruito nel IX secolo su precedenti insediamenti anche Sicani. Durante il Medioevo fu un centro strategico e intorno alla fine dell'XI secolo vi fu collocata la tomba della regina Adelasia, nipote del re Ruggero il Normanno e nel 1378 all'interno di esso si tenne un parlamento dei baroni siciliani per nominare i quattro vicari che dovevano governare la Sicilia (Governo dei Quattro Vicari). Nel 1567 una forte scossa di terremoto provocò il crollo del castello di cui rimasero in piedi solo i resti di due torri, ancora visibili. Ai piedi dei ruderi del Castello di Pietrarossa fu edificato il cimitero monumentale degli Angeli;
- Solfare: il passato di Caltanissetta, come sopra specificato, è strettamente legato all'attività estrattiva dello zolfo e dell'industria mineraria. Ne sono testimonianza le numerose miniere ("solfare") ormai inattive presenti nel territorio, di cui rimangono le strutture abbandonate (Gessolungo, Giumentaro, Iungio Tumminelli, Saponaro, Stretto Giordano, Trabonella).

Storia e Paesaggio di Santa Caterina Villarmosa

Santa Caterina Villarmosa (*Catrina* in gallo-italico e *Santa Catarina* in siciliano), è un Comune Italiano di circa 4.903 abitanti (dato ISTAT provvisorio aggiornato al 28 febbraio 2021), come già precisato sopra, appartenente al Libero Consorzio Comunale di Caltanissetta.

Tale cittadina, che occupa una superficie pari a 75,82 km², sorge, ad un'altitudine di 606 m s.l.m., sul "dolce pendio del colle *Sant'Anna*, anticamente chiamato *San Francesco di Paola*", come si legge nell'*incipit* della "Storia particolareggiata del comune di S. Caterina Villarmosa" dell'arciprete F. Federico. Si trova a circa 20 km a Nord di Caltanissetta e ad Ovest del Fiume *Salso*.

Il paese nasce dalla masseria dei Grimaldi, anticamente ubicata nelle vicinanze dell'attuale Chiesa Madre.

A Sud si estendono le *Contrade Muleri, Scavo e Monaco*, mentre ad Ovest la visuale è limitata dal *Filo delle Rocche*, la cui altezza impedisce di spingere lo sguardo oltre. A Nord vi sono gli ex feudi *Recattivo Garisi*; in fondo si erge la catena delle *Madonie* ed infine, ad Est, le vastissime valli permettono un'ampia visione dell' *Etna*.

Nella zona "*Scaleri*" sorge la *Riserva Naturale Orientata geologica di Contrada Scaleri*, con la presenza di "microforme carsiche", rocce gessose variamente incise, di notevole interesse scientifico. Per quel che concerne le origini storiche di Santa Caterina, nonché sull'epoca della sua fondazione, diverse sono le opinioni degli studiosi. Secondo alcuni storici la fondazione ufficiale avvenne tra il 1572 e il 1604 ma, secondo uno studioso di storia locale, la presenza dei primi abitanti nel feudo di Risigallo risale a circa ottanta anni prima. Sempre secondo gli studi effettuati da uno storico locale,

Impianto Agrivoltaico Integrato Ecocompatibile "BARRIERA NOCE" 50 MWp - Caltanissetta (CL) ALTA CAPITAL 15 srl

nei fatti, il territorio dell'attuale paese è rimasto inabitato, almeno fino all'inizio del XVII secolo. La sola costruzione ancora in essere che è da fare risalire a tempi precedenti la fondazione del paese (tardo XIV/ inizio XV secolo) è l'edificio con il bellissimo portale con la bifora, ad angolo tra la via Caltanissetta e via Firenze.

Pare molto probabile che la cittadina sia nata dalla baronia di Risichilla o Risicalla, feudo dei Chiaromonte, i quali vi costruiscono la fattoria-castello di Rasicudia, poi dei Platamone di Catania, ed infine dei Grimaldi di Enna (1564). Pier Andrea Grimaldi ottiene nel 1572 una prima licentia populandi che diventa definitiva il 28 gennaio 1604 su istanza del figlio Giulio Grimaldi. Con il passaggio ai Grimaldi, il feudo prende nome da Santa Caterina d'Alessandria, alla quale Giulio, Barone di Risigallo, era molto devoto. Nel 1625 ne ottengono il titolo di Principi. Nel 1661 la baronia passa ai Cottone, principi di Castelnuovo, i quali, per concessione regia, due anni dopo mutano il nome in *Principato di Villarmosa*, termine quest'ultimo che deriva dall'espressione spagnola *villa hermosa*, cioè "paese bello". Tra i più illustri dei Cottone di Villarmosa e Castelnuovo vi fu Carlo, protagonista nella vicenda della Costituzione Siciliana del 1812.

Tuttavia, "*Villarmosa*" fu aggiunto al nome del paese soltanto dopo l'Unità d'Italia. Fino al 1862 infatti era chiamato semplicemente Santa Caterina.

Abbastanza controversa è la questione della origine dell'insediamento urbano: infatti, se da una parte una "*curatia*" stabile di anime (circoscrizione ecclesiastica che sottintende la nomina di un curato stabile e residente) è attestata solo dagli inizi del XVIII secolo, è anche vero che i registri parrocchiali prendono inizio dal 1605 e che si registrano sul territorio comunale tracce di presenza umana sin dall'epoca preistorica.

Ad ogni modo, la popolazione comincia ad essere annotata nei registri parrocchiali dal 1606 e, nel primo censimento del 1614, risultano risiedere nel paese circa 600 persone in 145 famiglie. Nel 1717 si inizia la costruzione della nuova Madrice e nel 1752 il vescovo di Agrigento costituisce la chiesa locale in arcipretura autonoma.

Il periodo più vivace ed anche il più turbolento per Santa Caterina si ebbe tra la metà del XVIII secolo e la metà del XIX: la strada da Palermo a Catania, che dal 1826 la attraversava, apportò molti vantaggi e la popolazione partecipò attivamente a tutte le vicende del secolo, dai moti del 1820, a cui diede inizio nella provincia, alla tragica conclusione dei Fasci Siciliani con la strage in piazza del 5 gennaio 1894. Dal 1860 inizia la decadenza segnata dalle massicce emigrazioni.

L'economia di Santa Caterina è prevalentemente agricola (grano, olive e mandorle). Caratteristica di questo piccolo paese della provincia nissena è la grande tradizione nell'arte del ricamo.

Impianto Agrivoltaico Integrato Ecocompatibile "BARRIERA NOCE" 50 MWp - Caltanissetta (CL) ALTA CAPITAL 15 srl

Tra i monumenti ed i luoghi d'interesse storico di Santa Caterina Villarmosa si citino i seguenti:

- Chiesa Madre: eretta nel XVII secolo, fu dedicata all'Immacolata Concezione. L'interno, a tre navate, è ricco di affreschi;
- Chiesa Santa Maria delle Grazie (Santuario della SS. Madonna delle Grazie), risalente al 1600;
- Sito archeologico di "Cozzo Scavo", antico insediamento dell'Età del ferro. I reperti rinvenuti sono oggi custoditi nel Museo Archeologico di Caltanissetta. A due chilometri circa dal centro abitato di Santa Caterina Villarmosa sorge il colle detto *Cozzo dello Scavo*, sulle cui pendici, recenti scavi, hanno permesso di ritrovare diversi oggetti d'interesse archeologico, come vasetti d'argilla, lucerne, monete e molto altro ancora. Secondo la leggenda un signore di Santa Caterina, una notte, sognò che dentro le viscere del Cozzo Scavo vi erano nascoste sette vasche piene di monete d'oro. Svegliatosi nel cuore della notte, si recò subito da un prete che possedeva le candele delle tenebre e un libro del 1500 dove era scritta la formula magica per liberare il tesoro. Dopo avere preso in prestito tre muli per caricare il tesoro, il signore e il prete si avviarono verso il colle. Appena giunti, il prete accese le candele, aprì il libro e cominciò a leggere; aveva appena letto due righe che il colle si aprì mostrando dentro una caverna con le sette vasche d'oro. Il signore si diede a riempire i sacchi che caricò in tutta fretta sui muli che erano rimasti fuori. Nel momento in cui il carico fu fatto, l'uomo tornò indietro per l'ultima volta per riempirsi anche le tasche; ma questa sua ingordigia gli fu fatale perché, mentre era intento a raccogliere le ultime monete rimaste nelle vasche, un colpo di vento spense le candele e fece chiudere il libro. Il Colle *Cozzo Scavo* si richiuse immediatamente imprigionando il povero disgraziato. Il prete, che era rimasto fuori a guardia dei muli carichi del tesoro, vedendo che il suo compagno non poteva tornare più indietro, se ne tornò in paese con il tesoro tutto per sé. Nel dicembre del 1993 la Soprintendenza ai BB.CC.AA. di Caltanissetta, in collaborazione con l'Università di Bologna, nell'ambito di una ricerca sulle tracce di cultura fenicio-punica in Sicilia, ha compiuto una prima indagine sul sito di *Cozzo Scavo*. Gli scavi hanno interessato il versante orientale dell'altura, dove già in passato una serie di interventi clandestini aveva parzialmente messo in luce tratti di mura riferibili a probabili edifici. Durante le operazioni di scavo è stato possibile recuperare reperti di vario genere: *pithoi*, macine in pietra lavica, lastre pavimentali in pietra lavica, pesi fittili "da telaio", anfore commerciali, etc. Successivamente l'indagine è stata estesa anche alla parte ovest, dove sono stati individuati altri due ambienti. Durante i lavori sono state rinvenute alcune monete, grazie alle quali è possibile datare l'edificio fra la fine del V secolo e la

Impianto Agrivoltaico Integrato Ecocompatibile "BARRIERA NOCE" 50 MWp - Caltanissetta (CL) ALTA CAPITAL 15 srl
seconda metà del IV secolo a. C., in accordo con il materiale ceramico presente. Inoltre, di particolare rilievo, è stato il ritrovamento di un anello bronzeo di produzione punica, sul quale era riprodotto un cavallo al galoppo. Grazie ad alcuni finanziamenti dell'Unione Europea è stato possibile realizzare il progetto per la valorizzazione turistica del sito archeologico, attraverso la sistemazione della viabilità e del sistema dei servizi dell'area. Il *Cozzo Scavo* è inoltre famoso per la leggenda della statua della Madonna delle Grazie. Pare che anticamente tale statua fosse stata abbandonata in una Chiesa di Caltanissetta; infatti, secondo una tradizione storica, gli abitanti del vecchio feudo Grimaldo barattarono questa statua con 86 rotoli di cera. Durante il trasporto per tornare a Santa Caterina, la Madonna, arrivata al *Cozzo Scavo*, si fece pesante e i portatori furono costretti a fermarsi e invocare l'aiuto della Vergine per riprendere il viaggio. A ricordo dell'avvenimento, proprio in quel punto sorge un'edicola dedicata alla Madonna. La leggenda continua con il narrare che i nisseni, nutriti da un sentimento di rivalsa, vollero riportare la statua nella loro città, ma quando di notte si intrufolarono nella chiesa e provarono a portare via la statua, come per miracolo, non riuscirono ad uscire dalla chiesa finché non rinunciarono alla loro rivincita;

- Biblioteca Comunale Pasquale Panvini: si tratta di un edificio, risalente ai primi anni del Novecento, situato nei pressi della Chiesa Madre e nel quale è custodito un prezioso e vasto patrimonio librario, tra testi antichi e moderni, per un totale di circa 20.000 volumi, tra i quali una trentina di libri del 1500, più di 900 risalenti al 1700 e circa 630 volumi fino al 1850. Si citi la preziosa *Enciclopedia di Diderot e D'Alambert*, concessa in dono alla biblioteca dagli eredi del suo fondatore, Monsignor Panvini, sacerdote nonché eminente studioso di medicina.

Panorama di area vasta

Per documentare i caratteri connotativi del contesto paesaggistico dell'area vasta in cui si inserisce il progetto, sono stati effettuati degli scatti fotografici da posizioni che permettono una visuale più o meno ampia del territorio agricolo del Comune di Caltanissetta.

I punti sono stati scelti tenendo conto dell'ubicazione del progetto, della morfologia del territorio, della presenza di percorsi interni o limitrofi (SP, strade comunali e interpoderali) e della accessibilità dei luoghi da strade pubbliche.

La selezione è avvenuta a valle di numerosi sopralluoghi, sulla base della significatività e della frequentazione dei vari punti di visuale.

Impianto Agrivoltaico Integrato Ecocompatibile "BARRIERA NOCE" 50 MWp - Caltanissetta (CL) ALTA CAPITAL 15 srl

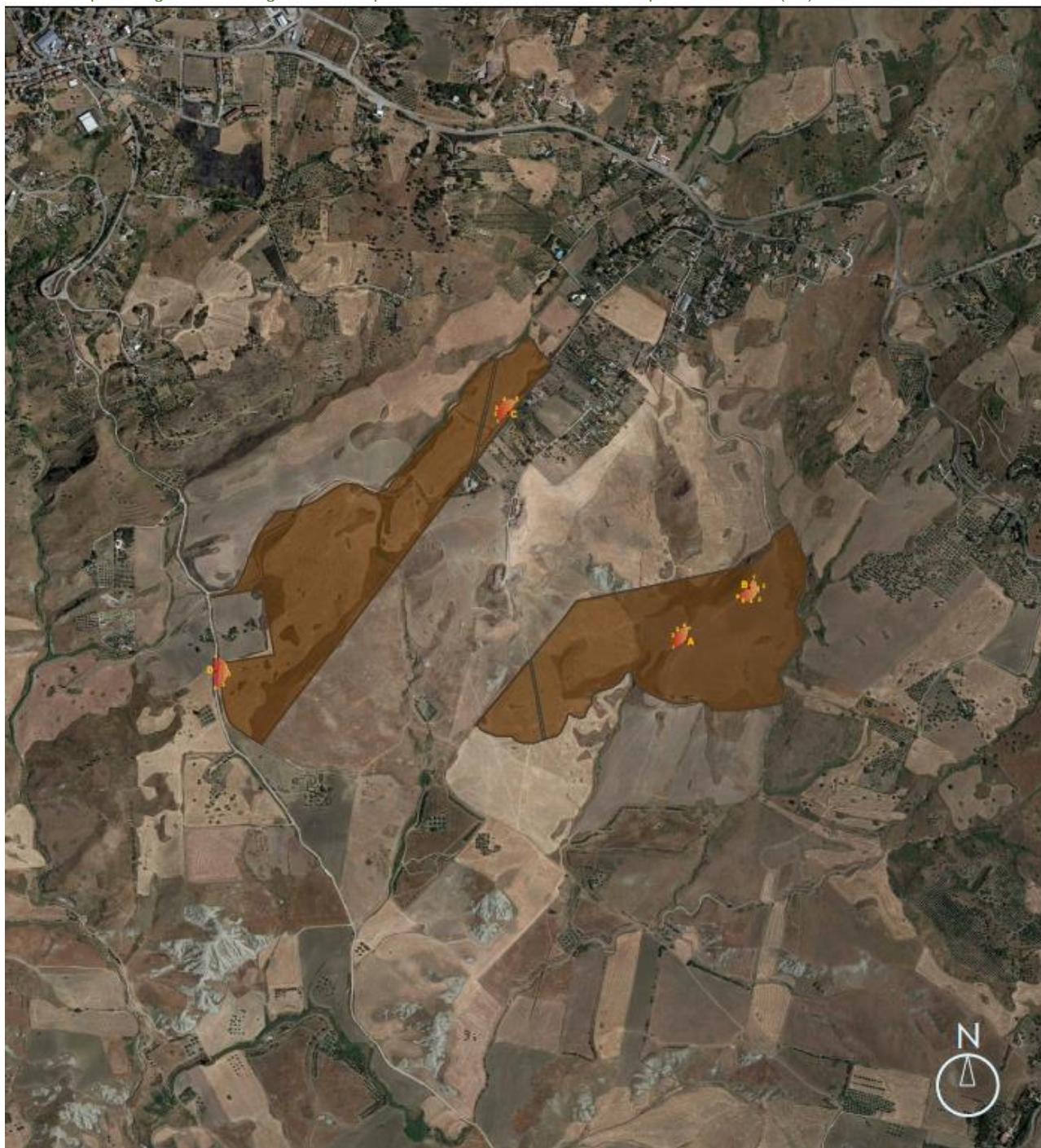


Figura 60 punti di scatto panoramici

Impianto Agrivoltaico Integrato Ecocompatibile "BARRIERA NOCE" 50 MWp - Caltanissetta (CL) ALTA CAPITAL 15 srl



Figura 61 foto panoramica A1

Impianto Agrivoltaico Integrato Ecocompatibile "BARRIERA NOCE" 50 MWp - Caltanissetta (CL) ALTA CAPITAL 15 srl




Figura 62 foto panoramica A2

Impianto Agrivoltaico Integrato Ecocompatibile "BARRIERA NOCE" 50 MWp - Caltanissetta (CL) ALTA CAPITAL 15 srl



Figura 63 foto panoramica A3

Impianto Agrivoltaico Integrato Ecocompatibile "BARRIERA NOCE" 50 MWp - Caltanissetta (CL) ALTA CAPITAL 15 srl



Figura 64.foto panoramica A4

Impianto Agrivoltaico Integrato Ecocompatibile "BARRIERA NOCE" 50 MWp - Caltanissetta (CL) ALTA CAPITAL 15 srl



Figura 65 foto panoramica B1

Impianto Agrivoltaico Integrato Ecocompatibile "BARRIERA NOCE" 50 MWp - Caltanissetta (CL) ALTA CAPITAL 15 srl



Figura 66 foto panoramica B2

Impianto Agrivoltaico Integrato Ecocompatibile "BARRIERA NOCE" 50 MWp - Caltanissetta (CL) ALTA CAPITAL 15 srl



Figura 67 foto panoramica B3

Impianto Agrivoltaico Integrato Ecocompatibile "BARRIERA NOCE" 50 MWp - Caltanissetta (CL) ALTA CAPITAL 15 srl



Figura 68 foto panoramica B4

Impianto Agrivoltaico Integrato Ecocompatibile "BARRIERA NOCE" 50 MWp - Caltanissetta (CL) ALTA CAPITAL 15 srl



Figura 69 foto panoramica B5

Impianto Agrivoltaico Integrato Ecocompatibile "BARRIERA NOCE" 50 MWp - Caltanissetta (CL) ALTA CAPITAL 15 srl



Figura 70 foto panoramica B6

Impianto Agrivoltaico Integrato Ecocompatibile "BARRIERA NOCE" 50 MWp - Caltanissetta (CL) ALTA CAPITAL 15 srl



Figura 71 foto panoramica CI

Impianto Agrivoltaico Integrato Ecocompatibile "BARRIERA NOCE" 50 MWp - Caltanissetta (CL) ALTA CAPITAL 15 srl



Figura 72 foto panoramica C2

Impianto Agrivoltaico Integrato Ecocompatibile "BARRIERA NOCE" 50 MWp - Caltanissetta (CL) ALTA CAPITAL 15 srl



Figura 73 foto panoramica C3

Impianto Agrivoltaico Integrato Ecocompatibile "BARRIERA NOCE" 50 MWp - Caltanissetta (CL) ALTA CAPITAL 15 srl



Figura 74 foto panoramica C4

Impianto Agrivoltaico Integrato Ecocompatibile "BARRIERA NOCE" 50 MWp - Caltanissetta (CL) ALTA CAPITAL 15 srl



Figura 75 foto panoramica C5

Impianto Agrivoltaico Integrato Ecocompatibile "BARRIERA NOCE" 50 MWp - Caltanissetta (CL) ALTA CAPITAL 15 srl



Figura 76 foto panoramica DI

Impianto Agrivoltaico Integrato Ecocompatibile "BARRIERA NOCE" 50 MWp - Caltanissetta (CL) ALTA CAPITAL 15 srl



Figura 77 foto panoramica D2

Impianto Agrivoltaico Integrato Ecocompatibile "BARRIERA NOCE" 50 MWp - Caltanissetta (CL) ALTA CAPITAL 15 srl



Figura 78 foto panoramica D3



Figura 79 foto panoramica D4

Metodologia di analisi dell'impatto visivo

Al fine di valutare l'intrusione visiva del campo agrivoltaico proposto, è stata realizzata una simulazione di inserimento paesaggistico che ha prodotto una fotosimulazione dell'opera nella visuale più significativa presente nell'area vasta di indagine.

Le fotosimulazioni mostrano, in maniera otticamente conforme alla visione dell'occhio umano, come sarà il paesaggio quando saranno installati tutti i pannelli previsti nel progetto, e sono un valido supporto per la valutazione dell'impatto paesaggistico.

In generale, l'impatto di un'opera sul contesto paesaggistico di un determinato territorio è legato a due ordini di fattori:

Impianto Agrivoltaico Integrato Ecocompatibile "BARRIERA NOCE" 50 MWp - Caltanissetta (CL) ALTA CAPITAL 15 srl

- Fattori oggettivi: caratteristiche tipologiche, dimensionali e cromatiche, numerosità delle opere, dislocazione sul territorio;
- Fattori soggettivi: percezione del valore paesaggistico di determinate visuali, prefigurazione e percezione dell'intrusione dell'opera.

La valutazione dell'impatto sul paesaggio è complessa perché, a differenza di altre analisi, include una combinazione di giudizi sia soggettivi che oggettivi.

Pertanto, è importante utilizzare un approccio strutturato, differenziando giudizi che implicano un grado di soggettività da quelli che sono normalmente più oggettivi e quantificabili.

Gli orientamenti attuali nel settore prevedono di valutare il carattere del paesaggio ponendosi le seguenti domande:

- Quali sono i benefici del paesaggio (tranquillità, eredità culturali, senso di individualità e copertura);
- Chi riceve i benefici e a quali scale;
- Quanto è raro il beneficio;
- Come potrebbe essere sostituito il beneficio.

Per rispondere a queste domande vi sono molti metodi. Negli studi reperibili in letteratura è presente uno spettro di metodi che presenta due estremità: da un lato tecniche basate esclusivamente su valutazioni soggettive di individui o gruppi; dall'altro tecniche che usano attributi fisici del paesaggio come surrogato della percezione personale.

Per il progetto del campo agrivoltaico di Caltanissetta si è optato per un approccio oggettivo alla valutazione, determinando analiticamente e geometricamente l'intrusione visiva del progetto nel panorama locale con la realizzazione di fotosimulazioni.

Questo tipo di approccio garantisce, al di là di ogni eventuale considerazione soggettiva, una quantificazione reale della percezione delle opere in progetto, in termini di superficie di orizzonte visuale occupata dalla sagoma dei pannelli, per un dato punto di osservazione.

Il progetto, per la sua natura di servizio della collettività, va valutato a livello di area vasta, ma ha un impatto visivo a livello locale.

La principale caratteristica dell'impatto paesaggistico di un impianto agrivoltaico è determinata dall'intrusione visiva dei pannelli nel panorama di un generico osservatore.

Impianto Agrivoltaico Integrato Ecocompatibile "BARRIERA NOCE" 50 MWp - Caltanissetta (CL) ALTA CAPITAL 15 srl

In generale, la visibilità delle strutture da terra risulta ridotta, in virtù delle caratteristiche dimensionali degli elementi. Questi presentano altezze contenute, nel caso specifico meno di 3 m dal piano campagna, e sono assemblati su un terreno ad andamento a tratti debolmente ondulato, a tratti pressoché pianeggiante.

La visibilità è condizionata, nel senso della riduzione, anche dalla topografia, dalla densità abitativa, dalle condizioni meteorologiche dell'area e dalla presenza, nell'intorno dei punti di osservazione, di ostacoli di altezze paragonabili a quelle dell'opera in esame.

Da un'analisi critica di vari studi di settore, emergono due tipologie di metodologie di valutazione dell'impatto paesaggistico che, per estensione da altri campi, è possibile adottare nel caso degli impianti fotovoltaici:

- la prima, di tipo puntuale, è condotta attraverso l'analisi di immagini fotografiche reali o simulazioni visuali;
- la seconda, di tipo estensivo, è condotta attraverso l'individuazione di indici di visibilità dell'impianto su un vasto territorio.

La prima tipologia di analisi prende in considerazione non solo la visibilità dell'impianto ma anche altri aspetti percettivi più difficilmente misurabili, quali ad esempio la forma ed il colore dei manufatti e del paesaggio.

La seconda tipologia di analisi si basa, in primo luogo, su una discretizzazione del territorio potenzialmente ricettore dell'impatto paesaggistico del manufatto, successivamente, nella determinazione di indici di impatto paesaggistico per ogni unità di territorio ed infine, nella pesatura di questi indici in funzione della densità di popolazione di ogni singola porzione di territorio.

Per il progetto del parco agrivoltaico in esame, la metodologia adottata è quella a carattere puntuale, come detto in precedenza, condotta attraverso l'utilizzo della fotosimulazione.

Per la descrizione di tale tipo di metodologia si riporta di seguito la sintesi di uno studio tecnico di settore il cui procedimento si basa sull'identificazione di un parametro numerico che valuti l'impatto visivo dell'impianto agrivoltaico. Tale parametro, definito indicatore di impatto paesaggistico, è dato dalla somma di quattro valori ognuno dei quali dipendente da una caratteristica oggettiva misurabile: il rapporto tra area occupata e area del paesaggio di sfondo, la forma dell'impianto, la tipologia e il colore dei pannelli e il contrasto dei colori dell'impianto con quelli dell'ambiente circostante.

Impianto Agrivoltaico Integrato Ecocompatibile "BARRIERA NOCE" 50 MWp - Caltanissetta (CL) ALTA CAPITAL 15 srl

Il processo analitico adottato permette di affermare se l'impianto ha un livello di impatto visivo accettabile nel contesto ambientale in cui è collocato, confrontando il valore numerico che ne deriva con una classificazione standard predeterminata e universalmente riconosciuta.

L'indicatore di impatto paesaggistico di un impianto fotovoltaico non integrato è espresso, appunto, attraverso il parametro continuo OAI_{SSP} , indice numerico variabile da 0 ad 1 dato dalla somma pesata di quattro sottoparametri che si riferiscono:

- alla visibilità dell'impianto (sotto-parametro I_v);
- al colore dell'impianto rispetto all'immediato intorno (sotto-parametro I_{cl});
- alla forma dell'impianto (sotto-parametro I_f);
- alla concorrenza di forme e tipologie diverse di pannelli fotovoltaici nel medesimo impianto (sotto-parametro I_{cc})

dove l'incidenza percentuale di ciascuno di questi sotto-indicatori sull'indicatore totale è pari, rispettivamente, a 64%, 19%, 9% e 8%.

Per cui matematicamente tale indice è esprimibile dalla formula:

$$OAI_{SSP} = 0,64I_v + 0,19I_c + 0,09I_f + 0,08I_{cc}$$

La maggior parte dell'impatto paesaggistico risulta ascrivibile alla visibilità e al colore dell'impianto, oltre l'80% dell'indicatore globale è rappresentato da questi aspetti, e considerato che le immagini fotografiche vengono prese in condizioni di buona visibilità l'analisi può essere ricondotta ai soli quattro sotto-parametri su menzionati trascurando un eventuale indice climatico, rilevatore delle condizioni atmosferiche.

Difatti, a rigor di logica, l'utilizzo di un coefficiente che tenga conto delle caratteristiche climatiche a cui l'area prevalentemente è soggetta, ad esempio l'alta percentuale di giornate con: foschia, precipitazione, nebbia o buona visibilità, potrebbe ridurre l'incidenza degli indicatori relativi agli impatti per visibilità e colore dell'impianto.

Il primo dei sottoparametri valutati è I_v che rappresenta il rapporto tra l'area occupata dai pannelli e l'area totale del paesaggio di sfondo ed è espresso in percentuale.

Impianto Agrivoltaico Integrato Ecocompatibile "BARRIERA NOCE" 50 MWp - Caltanissetta (CL) ALTA CAPITAL 15 srl

Da questo rapporto deriva l'indicatore di impatto per visibilità solitamente utilizzato attraverso la curva proposta da Torres-Sibille et al. 2009 ("Aesthetic impact assessment of solar powerplants: An objective and subjective approach" Renewable and Sustainable Energy Reviews) determinata con un sondaggio su dieci valutatori esperti ed esprimibile numericamente come:

$$I_v = \begin{cases} -0,004x^2 + 0,128x & \text{Per } x < 13,5 \\ 1 & \text{Per } x > 13,5 \end{cases}$$

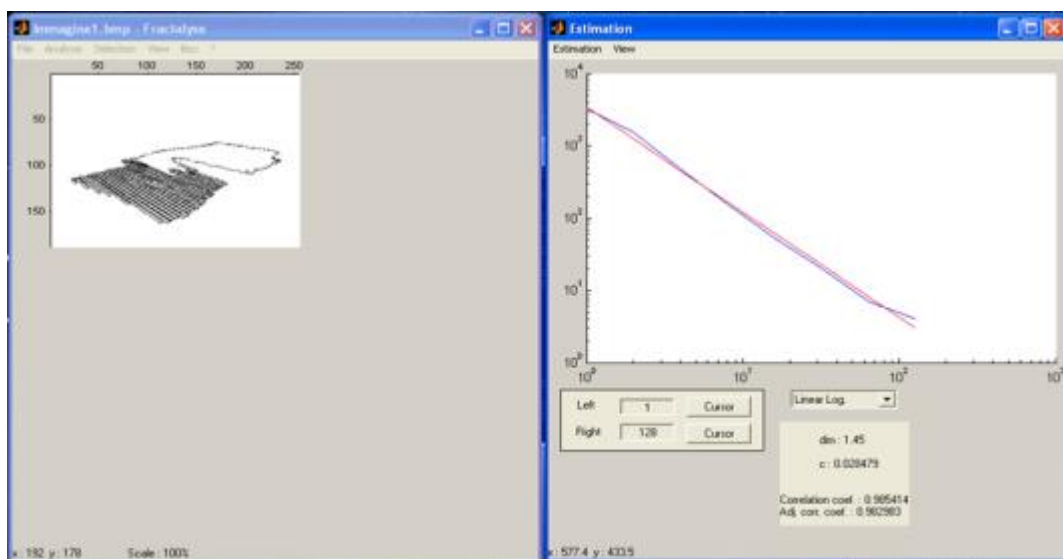
dove x è il rapporto A_{pl}/A_{ba} .

Per calcolare il sottoparametro I_f relativo alla forma dell'impianto è necessario calcolare le dimensioni frattali D_f della porzione di immagine relativa all'impianto $D_{f,pl}$ ed allo sfondo $D_{f,ba}$.

La dimensione frattale è indicativa della misura dell'artificialità di questo tipo di manufatto all'interno di un paesaggio naturale.

Una volta estratti i contorni dell'impianto ed esportate le immagini, le dimensioni frattali sono calcolate con software specifici basati sulla tecnologia box counting. Il rapporto tra la dimensione frattale dell'impianto e quella dello sfondo, è un numero variabile da 0 a 2 ed anche questo rapporto si è soliti usarlo attraverso una curva stabilita attraverso un sondaggio su dieci esperti.

L'immagine riportata di seguito rappresenta l'applicazione software utilizzata per il progetto in esame per l'analisi box counting nell'ambito del calcolo delle dimensioni frattali.



La curva è data dal seguente sistema di equazioni:

$$I_f = \begin{cases} 1 & \text{Per } z = 0 \\ 100z & \text{Per } 0 < z \leq 0,01 \\ -0,085z + 1 & \text{Per } 0,01 < z \leq 0,75 \\ -3,745z + 3,745 & \text{Per } 0,75 < z \leq 1 \\ -1,048z^2 + 4,145z - 3,097 & \text{Per } 1 < z \leq 1,94 \\ 1 & \text{Per } 1,94 < z \leq 2 \end{cases}$$

dove z è il rapporto $D_{f,pl}/D_{f,ba}$.

Per quanto riguarda il sottoparametro I_{cc} , che valuta l'impatto paesaggistico dovuto alla variazione di tipologia o di colore dei moduli fotovoltaici all'interno dell'impianto, considerando che per il parco agrivoltaico in progetto non vi sarà alcuna diversificazione della tipologia di pannelli utilizzati, tale parametro è stato assunto pari a zero ossia ad impatto nullo.

Infine, per valutare il contrasto di colore I_{cl} , uno dei fattori più significativi nella valutazione della compatibilità paesaggistica, si è fatto riferimento ad alcuni studi specialistici di settore; tra tutti (Bishop 1997, "Testing perceived landscape colour difference using the Internet" Landscape and Urban Planning).

Per la determinazione di questo parametro è stata utilizzata come metro di valutazione la differenza di colore tra il modulo fotovoltaico, considerato come appare nella fotosimulazione per effetto delle condizioni di illuminazione a prescindere dal suo colore reale, ed il suo immediato intorno.

La formula di maggior utilizzo nelle attività specialistiche di settore è quella della differenza di colore CIELab 1974, spesso nota come contrasto di colore.

Nello spazio colorimetrico CIELab, un colore è indicato dalla terna di tre parametri, o coordinate colorimetriche, tinta L^* , saturazione a^* e brillantezza b^* .

La differenza tra due colori può essere espressa come la distanza euclidea tra due punti dello spazio colorimetrico rappresentativi dei due colori ed è data da:

$$\Delta E^* = \sqrt{(\Delta L^*)^2 + (\Delta a^*)^2 + (\Delta b^*)^2}$$

Questa formulazione, introdotta per la prima volta dal CIE (International Commission on Illumination) nel 1976, essendo lo spazio CIELab uniforme (a distanze uguali corrispondono differenze di colori uguali), rappresenta non solo la distanza tra un colore e l'altro ma anche la variazione della percezione tra un colore e l'altro.

Nella letteratura scientifica si rilevano formulazioni ben più complesse, sviluppate spesso nell'ambito di settori industriali come ad esempio quello tessile od automobilistico.

Nel caso delle valutazioni di impatto paesaggistico per impianti fotovoltaici non integrati, le differenze di colore sono spesso elevate, dell'ordine di decine di unità di ΔE^* , considerando che l'occhio umano percepisce variazioni di colore anche per una differenza pari all'unità, non si è ritenuto necessario affrontare formulazioni più articolate.

Per una valutazione precisa ed esaustiva del sottoparametro I_c , il calcolo della differenza di colore è stato condotto una prima volta confrontando il modulo fotovoltaico con la vegetazione circostante ed una seconda volta con il suolo sottostante, successivamente è stato calcolato un valore medio del parametro.

Infine, il passaggio dalla differenza di colore media al sottoparametro I_c è stato fatto attraverso una interpolazione lineare. Infatti considerando che la differenza di colore ΔE^* è un numero compreso tra 0 e 374, attribuendo 0 ad I_c se ΔE^* è pari a 0 ed 1 se ΔE^* è pari a 374, per interpolazione lineare, si ricavano i valori intermedi.

Infine è stata adottata una scala di valutazione del livello di impatto a 6 gradi:

Minimo	Per $0 < OAI_{SSP} < 0,1$
Leggero	Per $0,1 < OAI_{SSP} < 0,3$
Medio	Per $0,3 < OAI_{SSP} < 0,5$
Significativo	Per $0,5 < OAI_{SSP} < 0,7$
Molto significativo	Per $0,7 < OAI_{SSP} < 0,9$
Massimo	Per $0,9 < OAI_{SSP} < 1$

Per il caso in esame partendo dalle foto simulazioni eseguite, riportate in allegato, sono stati calcolati i valori di prima approssimazione per i sottoparametri così come descritto precedentemente.

Impianto Agrivoltaico Integrato Ecocompatibile "BARRIERA NOCE" 50 MWp - Caltanissetta (CL) ALTA CAPITAL 15 srl

In conclusione, ricavando, per i valori sopra esposti un OAI_{SSP} pari a 0.2-0.4 Si può affermare che l'impianto agrivoltaico in oggetto risulta avere un impatto medio-basso.

Individuazione dei potenziali recettori sensibili

Per quantificare il livello di interferenza con gli elementi paesaggistici dell'intorno, è stata condotta un'ulteriore analisi di intervisibilità dell'impianto agrivoltaico in progetto.

L'analisi è stata effettuata sul punto baricentrico del lotto di terreno, e l'area di analisi è un cerchio, centrato sul punto, avente un raggio di 4,5 km.

Tale distanza è stata scelta in quanto permette di ricomprendere nell'analisi sia le abitazioni presenti nell'intorno del progetto, sia i percorsi panoramici regionali (indicati nelle tavole C del PTPR) ricadenti in vicinanza dell'area di progetto.

Il modello digitale del terreno non essendo disponibile sul sito del Ministero dell'Ambiente, è stato ricostruito, localmente, con rilievi strumentali.

Il rilievo strumentale ottenuto è stato riprodotto in ambito 3D e poi sezionato con i coni visivi dei punti di osservazione possibili.

Come altezza della sorgente è stata scelta la quota massima del pannello in fase di esercizio, pari a circa 2,5 m; come altezza del rilevatore è stata scelta una statura media di un osservatore tipo pari a 1.75 m (altezza dell'occhio pari a 1,65 m dal suolo).

Data la configurazione spaziale dell'impianto, l'analisi di intervisibilità è stata condotta complessivamente per l'intero territorio.

L'analisi visiva condotta solo sulla base della morfologia fornisce un bacino di visibilità dell'impianto che è solo teorico, e che sovrastima la visibilità perché non tiene conto di tutti quegli elementi comunque presenti sul territorio (edificato, infrastrutture, alberi, modificazioni della morfologia a seguito di movimenti e rimodellazioni del terreno, ecc...) e che riducono in maniera sensibile la visibilità di un oggetto da un determinato punto di osservazione.

L'individuazione dei potenziali recettori sensibili dell'impatto visivo generato dall'impianto è stata effettuata utilizzando come criteri di selezione i seguenti specifici per l'area in oggetto:

- presenza di nuclei urbani
- presenza di abitazioni singole
- presenza di percorsi panoramici

Impianto Agrivoltaico Integrato Ecocompatibile "BARRIERA NOCE" 50 MWp - Caltanissetta (CL) ALTA CAPITAL 15 srl

- presenza di viabilità principale e locale
- presenza di punti panoramici elevati
- presenza di parchi o aree protette

La reale presenza di elementi appartenenti alle categorie sopra elencate è stata valutata a seguito di numerosi sopralluoghi nell'area vasta d'indagine.

Gli elementi rilevati, tra quelli sopra elencati, sono riportati di seguito e possono essere riferiti alla categoria delle abitazioni singole, sebbene siano compresi anche capannoni agricoli e casali rurali, ai nuclei urbani, alle strade provinciali limitrofe.

Ricognizione fotografica delle aree

Sono stati effettuati degli scatti fotografici per documentare lo stato attuale del paesaggio, in corrispondenza del perimetro dell'impianto.

Gli scatti sono stati presi anche in corrispondenza di alcuni dei potenziali recettori sensibili precedentemente individuati.

Di seguito si riportano le planimetrie con l'ubicazione degli scatti, e le immagini relative.

Per ulteriori dettagli si rimanda alla documentazione fotografica allegata alla documentazione progettuale, di cui è parte integrante.

Analisi della compatibilità dell'intervento

Per valutare i possibili impatti del parco agrivoltaico proposto sono state oggetto di valutazione le seguenti specifiche categorie:

- Significato storico-ambientale;
- Patrimonio storico-culturale;
- Frequentazione del paesaggio.

Per significato storico-ambientale si intende l'espressione del valore dell'interazione dei fattori naturali e antropici nel tempo. Tale parametro si valuta attraverso l'analisi della struttura del mosaico paesaggistico prendendo in considerazione la sua frammentazione, la qualità delle singole tessere che lo compongono e combinandolo con la morfologia del territorio e le caratteristiche vegetazionali.

Nel caso in esame ci troviamo di fronte ad un paesaggio molto semplificato dove i campi coltivati rappresentano la quasi totalità delle aree rurali.

Lo sfruttamento agricolo è infatti molto intenso e caratterizzato dalla presenza di insediamenti zootecnici in cui gli ovini sono maggiormente rappresentati.

Questa semplificazione strutturale è evidenziata dalla carta dell'uso del suolo regionale, dove troviamo campi coltivati ovunque e dove i boschi sono limitati alle aste dei fossi rappresentativi.

La frequentazione analizza il livello di riconoscibilità sociale del paesaggio, indipendentemente dal significato storico, ma tenendo presente la percezione attuale del pubblico. Un paesaggio sarà tanto più osservato e conosciuto quanto più si troverà situato in prossimità di grandi centri urbani, vie di comunicazione importanti e luoghi di interesse turistico. Nei primi due casi si tratterà di una frequentazione regolare, negli altri casi di una frequentazione irregolare, ma caratterizzata da diverse tipologie di frequentatori, i quali a seconda della loro cultura hanno una diversa percezione di quel paesaggio.

Nel caso in esame, il sito di progetto non è sui percorsi panoramici o di interesse turistico presenti nell'area vasta.

L'analisi condotta permette di redigere le seguenti considerazioni:

- la zona nella quale verrà realizzato il parco agrivoltaico è dotata di una struttura paesaggistica fortemente segnata dall'articolazione rurale, che si traduce spesso in una banalizzazione del

Impianto Agrivoltaico Integrato Ecocompatibile "BARRIERA NOCE" 50 MWp - Caltanissetta (CL) ALTA CAPITAL 15 srl
paesaggio naturale. Le cause sono indubbiamente di natura antropica ponendo le attività pastorali ed agricole succedutesi nel tempo come primaria fonte di impatto;

- l'area riveste un ruolo di modesto pregio dal punto di vista del patrimonio storico - archeologico vista la presenza dei pochi siti e poco interessanti ancorché poco visitati. Infatti, molti di essi non sono adeguatamente curati e serviti da un'attenta rete di servizi sia a fini culturali che turistici e pertanto non valorizzati dalla presenza massiccia di visitatori;
- la frequentazione paesaggistica dell'area sottoposta ad indagine appare chiaramente differente a livello di area locale e di area vasta, ed a questo si accompagna una differente percezione visiva del paesaggio. Nel primo caso l'utenza coinvolta è soprattutto quella legata alla diretta utilizzazione e sfruttamento del territorio per diversi fini (agricoltura, pastorizia, ecc.). Nel secondo caso si tratta di una utenza alquanto eterogenea essendo caratterizzata da frequentatori sia regolari (abitanti, lavoratori, ecc) che irregolari (pochi e di passaggio verso altre località) e per la quale la percezione visiva nei confronti dell'impianto agrivoltaico potrebbe risultare assai inferiore rispetto ai primi.

Mitigazioni dell'impatto visivo

Le mitigazioni al progetto sono pensate per ridurre gli impatti prevalenti, che sono a carico della componente visuale dell'impianto.

Data la frammentazione del territorio e la sua forte componente agricola, la naturalità del contesto non risente in maniera significativa dell'inserimento dell'impianto agrivoltaico.

L'impatto legato alla percezione visiva su scala locale è ridotto in virtù della morfologia dei luoghi, lievemente ondulata.

La visuale risulta ostruita o nascosta da molti punti nell'intorno.

Gli unici punti di visibilità diretta sono sulla viabilità locale e rurale che corre bordo impianto. Più ampio, e non completamente eliminabile, è l'impatto visivo su scala vasta.

La mitigazione dell'impatto visivo verrà attuata mediante interventi volti a ridurre l'impronta percettiva dell'impianto dalle visuali di area locale.

Si rimarca come i cavidotti, sia interni che esterni all'impianto, sono interrati e quindi non percepibili dall'osservatore.

Impianto Agrivoltaico Integrato Ecocompatibile "BARRIERA NOCE" 50 MWp - Caltanissetta (CL) ALTA CAPITAL 15 srl

Le mitigazioni previste nel progetto proposto consistono essenzialmente nella schermatura fisica della recinzione perimetrale con uno spazio piantumato con alberi di ulivo, in modo da creare un gradiente vegetale compatibile con la realtà dei luoghi. Si precisi inoltre che particolare attenzione sarà prestata alle zone adiacenti alle porzioni di territorio interessate dalla presenza dell'Habitat 6220* - Percorsi substeppeici di graminacee e piante annue dei Thero-Brachypodietea, che saranno dotate di una fascia di mitigazione contenente le specie appartenenti allo specifico habitat, nell'ottica del mantenimento, della preservazione e della valorizzazione della continuità biologica di tali specie.

La creazione di un gradiente vegetazionale sui lati del lotto, mediante l'impianto di alberi di ulivo, seguirà uno schema che preveda la disposizione degli alberi di ulivo su due filari (scelti di preferenza fra quelli già esistenti nell'intorno, e secondo quanto indicato nella letteratura tecnica ufficiale circa la vegetazione potenziale della zona fitoclimatica) di varie età e altezza.

Le essenze saranno piantate su due filari, in modo da garantire una uniforme copertura della visuale.

La porzione di fascia limitrofa alla recinzione sarà piantumata alberi a diffusione prevalente orizzontale.

La struttura e la composizione spaziale della fascia di mitigazione è stata studiata tenendo conto anche dell'effetto schermante operato in alcuni tratti del perimetro dalla vegetazione arbustiva e arborea presente.

La tipologia di mitigazione, distribuita lungo il perimetro come meglio riportato negli elaborati di progetto, di cui si riporta uno stralcio di seguito, sarà composta da piantumazione di albero tipo ulivo di due/tre anni che a regime potrà arrivare ad un'altezza di circa 5 metri.

Impianto Agrivoltaico Integrato Ecocompatibile "BARRIERA NOCE" 50 MWp - Caltanissetta (CL) ALTA CAPITAL 15 srl

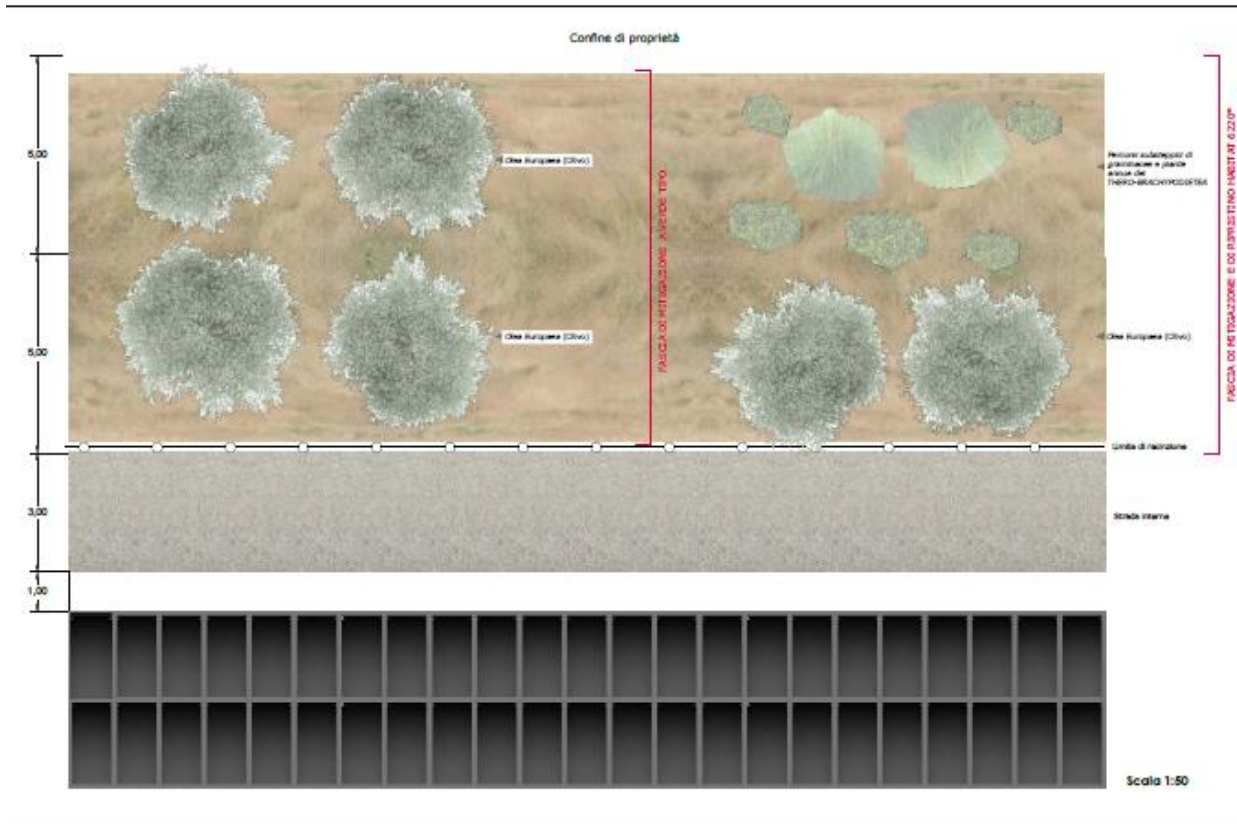


Figura 80 Fascia di mitigazione tipo

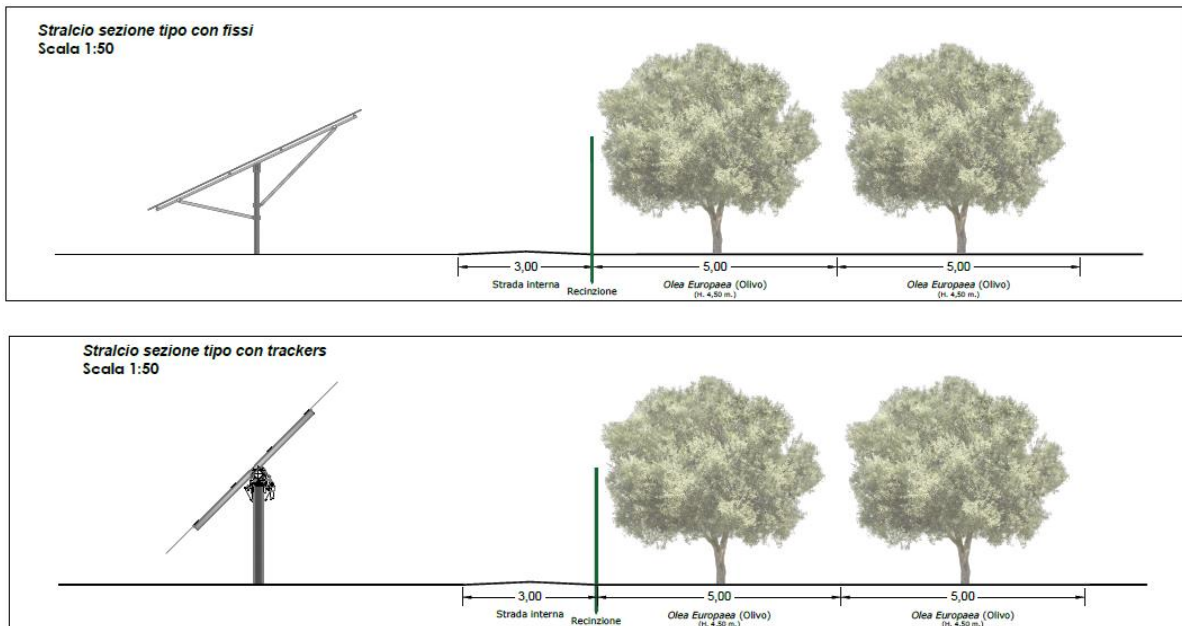


Figura 81 Sezione longitudinale fascia di mitigazione

Impianto Agrivoltaico Integrato Ecocompatibile "BARRIERA NOCE" 50 MWp - Caltanissetta (CL) ALTA CAPITAL 15 srl

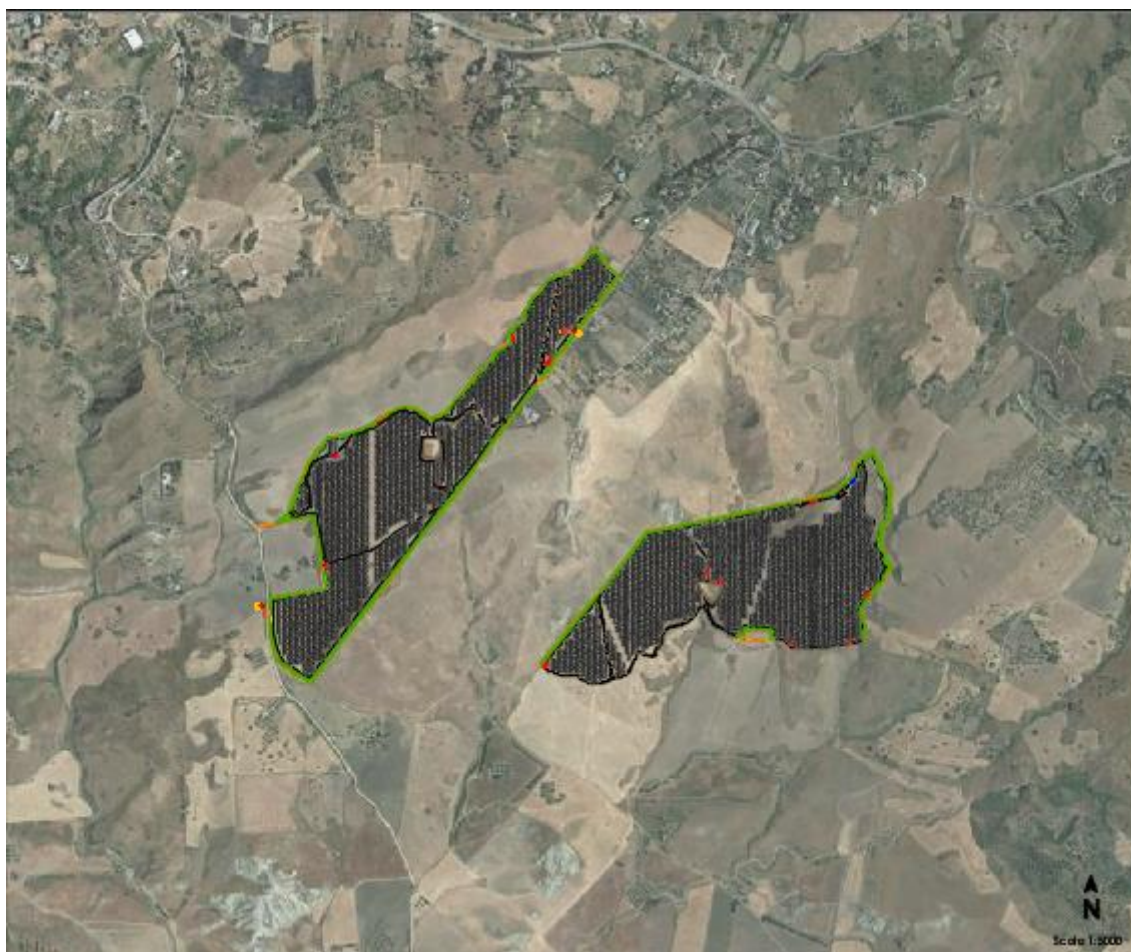
Fotoinserimenti e rendering

Per valutare l'efficacia delle mitigazioni proposte sono stati effettuati dei fotoinserimenti con relativi rendering, che si riportano di seguito.

Alcuni degli scatti sono stati analizzati nelle configurazioni ante e post operam (scatti esterni al perimetro d'impianto), mentre altri sono stati renderizzati nella configurazione post operam (scatti interni al perimetro di impianto).

Per ulteriori dettagli si rimanda alla documentazione progettuale allegata al presente studio.

Impianto Agrivoltaico Integrato Ecocompatibile "BARRIERA NOCE" 50 MWp - Caltanissetta (CL) ALTA CAPITAL 15 srl



Legenda









-  Superficie Interessata dall'Impianto agrivoltaico
-  Fascia di Mitigazione
-  Recinzione
-  Viabilità Perimetrale
-  Viabilità Interna
-  Trackers
-  Moduli fissi
-  Coni ottici

Figura 82 Ubicazione dei punti di scatto utilizzati per i foto inserimenti

Impianto Agrivoltaico Integrato Ecocompatibile "BARRIERA NOCE" 50 MWp - Caltanissetta (CL) ALTA CAPITAL 15 srl



Figura 83 Foto C2 (Ante Operam)

Impianto Agrivoltaico Integrato Ecocompatibile "BARRIERA NOCE" 50 MWp - Caltanissetta (CL) ALTA CAPITAL 15 srl



Figura 84 Foto C2 (Post Operam)

Impianto Agrivoltaico Integrato Ecocompatibile "BARRIERA NOCE" 50 MWp - Caltanissetta (CL) ALTA CAPITAL 15 srl



Figura 85 Foto D3 (Ante Operam)



Figura 86 Foto D3 (Post Operam)

Impatto sui Beni Culturali e Paesaggistici presenti

L'area interessata dal progetto dell'impianto agrivoltaico non risulta inclusa o contornata da Beni culturali e Paesaggistici appartenenti alle categorie delle aree archeologiche.

Non saranno realizzate linee elettriche aeree, ma tutti i cavidotti saranno del tipo interrato. Le modalità di esecuzione del cavidotto, in tracciato interrato, garantiscono il rispetto delle norme e delle tutele imposte, non introducendo alterazioni di sorta sull'assetto morfologico, vegetazionale e idraulico dei terreni, che saranno ripristinati allo stato naturale dopo l'esecuzione dei lavori previsti.

10. Rischio di incidenti

Le lavorazioni necessarie per l'installazione dell'impianto agrivoltaico e delle opere connesse ricadono nella normale pratica dell'ingegneria civile, con l'eccezione dei lavori relativi alla parte elettrica del progetto, che attengono all'ingegneria impiantistica.

Impianto Agrivoltaico Integrato Ecocompatibile "BARRIERA NOCE" 50 MWp - Caltanissetta (CL) ALTA CAPITAL 15 srl

In entrambe i casi non comportano rischi particolari che possano dare luogo ad incidenti, né l'utilizzo di materiali tossici, esplosivi o infiammabili.

La fase di cantiere sarà gestita in accordo con le norme vigenti in materia di tutela della salute e della sicurezza nei luoghi di lavoro e sarà organizzata secondo un Piano Operativo di Sicurezza e un Piano di Sicurezza e Coordinamento.

La fase di esercizio dell'impianto agrivoltaico non comporta rischio di incidenti per i seguenti motivi:

- assenza di materiali infiammabili;
- assenza di gas o sostanze volatili tossiche;
- assenza di gas o sostanze volatili infiammabili;
- assenza di gas, composti e sostanze volatili esplosivi;
- assenza di materiali lisciviabili;
- assenza di stoccaggi liquidi.

Inoltre, dalla casistica incidentale di impianti già in esercizio, si riscontra una percentuale pressoché nulla di eventi, con le poche eccezioni di incendi in magazzini di stoccaggio di materiali elettrici (pannelli, cablaggi ecc...).

Le tipologie di guasto di un impianto a pannelli fissi sono sostanzialmente di due tipi: meccanico ed elettrico.

I guasti di tipo meccanico comprendono la rottura del pannello o di parti del supporto, e non provocano rilascio di sostanze estranee nell'ambiente essendo solidi pressoché inerti.

I guasti di tipo elettrico comprendono una serie di possibilità che portano in generale alla rottura del mezzo dielettrico (condensatori bruciati, cavi fusi, quadri danneggiati,...) per sovratensioni, cortocircuiti e scariche elettrostatiche in genere.

L'impianto non risulta vulnerabile di per sé a calamità o eventi naturali eccezionali, e la sua distanza da centri abitati elimina ogni potenziale interazione.

La tipologia delle strutture e della tecnologia adottata eliminano la vulnerabilità dell'impianto a eventi sismici (non sono previste edificazioni o presenza di strutture che possono causare crolli), inondazioni (la struttura elettrica dell'impianto è dotata di sistemi di protezione e disconnessione ridondanti), trombe d'aria (le strutture sono certificate per resistere a venti di notevole intensità senza perdere la propria integrità strutturale), incendi (non sono presenti composti o sostanze infiammabili).

10.1 Rischio elettrico

Sebbene l'area di impatto per eventuali guasti rimane ampiamente confinata entro l'area di impianto, l'esperienza insegna che i guasti elettrici nell'ambito di un generatore fotovoltaico, al di là del dato accidentale, non producono situazioni di pericolo per la vita umana.

Ciò nonostante, in materia di rischio elettrico, l'impianto elettrico costituente l'impianto agrivoltaico, in tutte le sue parti costitutive, sarà costruito, installato e mantenuto in modo da prevenire i pericoli derivanti da contatti accidentali con gli elementi sotto tensione ed i rischi di incendio e di scoppio derivanti da eventuali anomalie che si verifichino nel loro esercizio.

Tutti i materiali elettrici impiegati che lo richiedano saranno accompagnati da apposita dichiarazione del produttore (o del suo rappresentante stabilito nella Comunità) riportante le norme armonizzate di riferimento e saranno muniti di marcatura CE attestante la conformità del prodotto a tutte le disposizioni comunitarie a cui è disciplinata la sua immissione sul mercato in quanto, ai sensi dell'articolo 2 della direttiva 2006/95/CE, "Gli Stati membri adottano ogni misura opportuna affinché il materiale elettrico possa essere immesso sul mercato solo se, costruito conformemente alla regola dell'arte in materia di sicurezza valida all'interno della Comunità, non compromette, in caso di installazione e di manutenzione non difettose e di utilizzazione conforme alla sua destinazione, la sicurezza delle persone, degli animali domestici o dei beni".

In particolare gli elettrodotti interni all'impianto saranno posati in cavo secondo modalità valide per rete di distribuzione urbana ed inoltre sia il generatore fotovoltaico che le cabine elettriche annesse saranno progettati ed installati secondo criteri e norme standard di sicurezza a partire dalla realizzazione delle reti di messa a terra delle strutture e componenti metallici.

Anche in considerazione del fatto che i moduli fotovoltaici sono in alto grado insensibili a sovratensioni e alle alte temperature, per rendere comunque pressoché nulle le eventualità di contatti accidentali, scoppi e incendi, a titolo indicativo e non esaustivo si sottolinea in particolare che:

- come forma di protezione contro il contatto accidentale i conduttori presenteranno, tanto fra di loro quanto verso terra, un isolamento adeguato alla tensione dell'impianto;

Impianto Agrivoltaico Integrato Ecocompatibile "BARRIERA NOCE" 50 MWp - Caltanissetta (CL) ALTA CAPITAL 15 srl

- le linee di cablaggio dei pannelli così come i cavidotti interni ed esterni all'area di progetto saranno interrati e provvisti di conduttori in rame e/o alluminio rivestiti da "materiale non propagante l'incendio";
- tutte le parti metalliche dell'impianto in tensione saranno collegate ad una rete di messa a terra come protezione da eventuali scariche atmosferiche ed elettrostatiche;
- l'impianto è dotato di una serie di dispositivi (diodi di blocco, interruttori, sezionatori ecc...) che, partendo dal singolo modulo fino al cavidotto di connessione alla RTN, mettono in sicurezza le singole parti di impianto localizzando l'eventuale danno;
- l'impianto è dotato di sistemi di segnalazione di guasti e anomalie elettriche. In particolare gli inverter sono muniti di un dispositivo di rilevazione degli sbalzi di tensione che ne provoca l'immediato spegnimento e l'emissione di una segnalazione di allarme;
- le cabine impiegate saranno prefabbricate e dotate di marcatura CE e relativo Certificato di Conformità. In dette cabine sono alloggiati i trasformatori e sono costituite da calcestruzzo armato con un grado di resistenza al fuoco non inferiore a R30;
- le cabine elettriche saranno dotate di due accessi, griglie di aerazione, nonché di mezzi di illuminazione di sicurezza, sensori di fumo e mezzi di allarme in caso di incendio;
- le cabine elettriche, non essendo presidiate, saranno tenute chiuse a chiave e riporteranno su apposita targa l'avviso di pericolo e il divieto di ingresso per persone non autorizzate;
- all'interno delle cabine non saranno depositati materiali, indumenti ed attrezzi che non siano strettamente attinenti al loro esercizio. In particolare non vi saranno depositati oggetti, materiali e macchine che possano aggravare il carico di incendio;
- trattandosi di ambienti nei quali la causa di incendio è essenzialmente di origine elettrica, le cabine elettriche saranno dotate di estintori ad anidride carbonica quali mezzi antincendio di primo impiego.

Per maggiori dettagli in merito alle installazioni costituenti l'impianto agrivoltaico in esame nonché alla sua configurazione elettrica si rimanda alla documentazione progettuale allegata al presente studio.

10.2 Rischio di incendio

Per la sua tipica strutturazione un generatore fotovoltaico industriale è realizzato a terra su spazi aperti di rilevante estensione a destinazione di norma agricola e nella localizzazione delle installazioni che ne fanno parte occorre rispettare distanze minime da una serie di elementi sensibili individuati dal vigente quadro normativo tra cui: centri abitati e fabbricati isolati, rete viaria e ferroviaria, beni culturali e paesaggistici, nonché aree soggette a vincoli di carattere ambientale, aree a valenza naturalistica ecc...

Un campo agrivoltaico è pertanto configurabile come un impianto industriale pressoché isolato e accessibile al solo personale addetto sebbene non ne richieda la presenza stabile al suo interno durante la fase di esercizio se non per le poche ore destinate ad interventi di monitoraggio, nonché di manutenzione ordinaria (lavaggio dei pannelli e sfalcio del manto erboso) e straordinaria (rotture meccaniche e/o elettriche).

Ad integrazione di quanto esposto precedentemente, occorre evidenziare che in tema di sicurezza anticendio, nell'ambito del vigente quadro normativo nazionale di fatto gli impianti agrivoltaici non configurano, di per sé stessi, attività soggette né al parere di conformità in fase progettuale né tantomeno al controllo in fase di esercizio ai fini del rilascio del Certificato di Prevenzione Incendi CPI) da parte del competente comando provinciale dei Vigili del Fuoco (V.V.F.).

Il solo disposto di legge ad oggi in vigore che contenga indicazioni specifiche per questo genere di installazioni è la Lettera Circolare del 26/05/2010 (Prot. 5158) emanata dal "Dipartimento dei Vigili del Fuoco, del Soccorso Pubblico e della Difesa Civile" del Ministero dell'Interno. Detta circolare include in allegato la "Guida per l'installazione degli impianti fotovoltaici" la quale trova applicazione per i soli impianti fotovoltaici con tensione di corrente continua non superiore a 1500V.

Per quanto riguarda gli impianti fotovoltaici non integrati, non essendo questi presenti in attività soggette al parere preventivo e al controllo periodico dei VVF, la summenzionata Circolare Ministeriale non fornisce alcun particolare requisito tecnico bensì prevede il solo rispetto di quanto stabilito dalla Legge n.186 del 01/03/1968 (Disposizioni concernenti la produzione di materiali, apparecchiature, macchinari, installazioni e impianti elettrici ed elettronici).

Tutti i materiali elettrici che saranno impiegati nella realizzazione del generatore fotovoltaico in oggetto e che rientrano nel campo di applicazione della Direttiva Comunitaria Bassa Tensione 2006/95/CE, sono da ritenersi a norma riportando la marcatura CE.

Impianto Agrivoltaico Integrato Ecocompatibile "BARRIERA NOCE" 50 MWp - Caltanissetta (CL) ALTA CAPITAL 15 srl

Con specifico riferimento al tema della sicurezza dei materiali elettrici da adoperarsi entro taluni limiti di tensione, la marcatura CE ne consente la commercializzazione, vendita e installazione testimoniando la loro costruzione conformemente alla regola dell'arte in materia di sicurezza valida all'interno della Comunità, e la non compromissione, in caso di installazione e di manutenzione non difettose e di utilizzazione conforme alla loro destinazione, della sicurezza delle persone, degli animali domestici e dei beni.

Concludendo, sulla base di quanto sopra, il progetto in corso di autorizzazione è da ritenersi conforme alle prescrizioni della Lettera Circolare del 26/05/2010 (Prot. 5158) emanata dal "Dipartimento dei Vigili del Fuoco, del Soccorso Pubblico e della Difesa Civile" del Ministero dell'Interno in tema di sicurezza antincendio degli impianti fotovoltaici. Ciò nonostante, all'interno della centrale fotovoltaica saranno comunque adottate le normali procedure previste dalla vigente normativa in tema di sicurezza antincendio nei luoghi di lavoro, tra cui in particolare: D.Lgs. 81/08 s.m.i. - D.lgs 626/94 s.m.i. - Circolare Ministeriale 29.08.1995 - Decreto Ministeriale Interno 10 Marzo 1998 - DPR 547/55 - DPR 302/56.

10.3 Rischio di fulminazione

Il territorio italiano è colpito in media da circa un milione e duecentomila fulmini all'anno e con punte record anche di quarantamila fulmini in un solo giorno (estate 2004) come rilevato dal SIRF (Sistema Italiano Rilevamento Fulmini) del CESI (Centro Elettronico Sperimentale Italiano) (E. Monti – *“Colpo di fulmine. Come proteggere gli impianti fotovoltaici”* Acqua & Corrente Maggio 2008).

Risulta rilevante, pertanto, il rischio che i sistemi di generazione fotovoltaica (PVPGS dall'inglese PhotoVoltaic Power Generating System) possano essere colpiti dai fulmini (fulminazione diretta) o risentire dell'impulso elettromagnetico (LEMP dall'inglese Lightning Electro Magnetic Pulse) generato da fulmini diretti o caduti nelle immediate vicinanze della struttura in esame (fulminazione indiretta).

In entrambi i casi i danni economici potenziali sono rilevanti. Se infatti per l'abbattimento diretto di un fulmine sulle apparecchiature elettriche si può facilmente immaginare quali danni possa creare, anche in caso di fulminazione indiretta si possono generare sovratensioni tali da provocare la rottura degli apparati elettrici ed elettronici costituenti l'impianto.

La fulminazione indiretta crea sovratensioni nei circuiti elettrici principalmente per accoppiamento induttivo. I circuiti in CC (corrente continua) che collegano tra loro i moduli fotovoltaici vengono

Impianto Agrivoltaico Integrato Ecocompatibile "BARRIERA NOCE" 50 MWp - Caltanissetta (CL) ALTA CAPITAL 15 srl
tipicamente disposti a spira formando una serie di anelli chiusi e una tale configurazione favorisce l'insorgere di fenomeni di accoppiamento induttivo con i campi elettromagnetici generati da scariche atmosferiche nelle vicinanze (G. L. Amicucci et al. *"Il rischio di fulminazione dei sistemi di generazione fotovoltaica"* Prevenzione Oggi Vol. 5, n. 1/2, 51-65).

Un argomento tanto complesso non può che avere un quadro legislativo importante. La vigente normativa tecnica di settore che regola e prescrive le metodologie di valutazione e le misure dispositive in materia è composta dalla serie di norme armonizzate CEI EN 62305 (S. Berri et al. *"Protezione dai fulmini: il CEI aggiorna la normativa"* Consulente immobiliare 2006).

Ciascuna delle norme CEI ha un definito campo di applicazione, pur essendo strettamente correlate tra loro.

- CEI EN 62305-1 "Principi generali": definisce i principi generali alla base della protezione contro i fulmini di strutture (incluso il relativo contenuto di impianti e persone) e degli impianti in esse entranti e analizza i possibili effetti che un fulmine può produrre sulla struttura colpita in base alle caratteristiche della stessa per procedere a valutazione del rischio dovuto al fulmine;
- CEI EN 62305-2 "Valutazione del rischio": fornisce la procedura per la valutazione del rischio dovuto ai fulmini a terra in una struttura. Stabilito un limite superiore per il rischio tollerabile, questa procedura permette la scelta di appropriate misure di protezione da adottare per ridurre il rischio al limite tollerabile o a valori inferiori e di stabilire, quindi, se la protezione della struttura sia necessaria o meno e, in caso affermativo, di individuare le misure più idonee da adottare secondo le modalità richieste dalla norma impiantistica;
- CEI EN 62305-3 "Danno materiale alle strutture e pericolo per le persone": tratta della protezione contro i fulmini di una struttura per limitare i danni materiali e i danni agli esseri viventi. Individua inoltre come rendere più efficace a questo scopo l'impianto di protezione contro i fulmini che è normalmente costituito da un impianto di protezione esterno e da un impianto di protezione interno;
- CEI EN 62305-4 "Impianti elettrici ed elettronici nelle strutture": fornisce indicazioni sul progetto, l'installazione, l'ispezione, la manutenzione e la verifica del sistema di misure di protezione contro gli effetti elettromagnetici associati al fulmine sugli impianti elettrici ed elettronici nelle strutture, al fine di ridurre il rischio di danni permanenti. Fornisce, inoltre, linee guida per la collaborazione tra il progettista degli impianti elettrici ed elettronici e il

Impianto Agrivoltaico Integrato Ecocompatibile "BARRIERA NOCE" 50 MWp - Caltanissetta (CL) ALTA CAPITAL 15 srl
progettista delle misure di protezione, nell'intento di raggiungere la miglior efficacia nella protezione stessa.

Per la protezione delle strutture dalle scariche atmosferiche è in via preliminare possibile adottare una procedura semplificata così come descritta nell'appendice G della CEI EN 62305-1.

Tale procedura semplificata consiste nel calcolare una frequenza di fulminazione media N_d ed una frequenza di fulminazione tollerabile N_a , per poi confrontare tali valori e, nel caso in cui si verifichi che la fulminazione media risulti minore di quella tollerabile, allora la struttura non necessita dell'installazione di impianti LPS (Lightning Protection Systems); nel caso contrario, sarà invece necessario prevedere un opportuno sistema di protezione contro la fulminazione.

Nel caso del progetto in esame, si procede pertanto a calcolare in via preliminare il valore di frequenza di fulminazione N_d mediante la seguente formula:

$$N_d = N_t * A_d * 10^{-6} = N_t * C_d * A * 10^{-6} \text{ (Fulmini/anno)}$$

dove:

- N_t è la densità annuale di fulmini al suolo (fulmini/kmq * anno) relativa alla zona ove è situata la struttura;
- A_d è l'area di raccolta (mq) della struttura, definita come la superficie di terreno che ha la stessa frequenza annuale di fulminazioni dirette della struttura;
- A è l'area di raccolta (mq) della struttura isolate, definita come l'area ottenuta dall'intersezione della superficie del terreno, considerato pianeggiante, con una retta di pendenza 1:3 che tocca le parti superiori della struttura e ruota intorno ad essa;
- C_d è il coefficiente ambientale.
- N_t è un parametro tabellato nella norma CEI 81-3 assumendo tre possibili valori: 1,5 - 2,5 - 4.

Entro il territorio del Comune di Caltanissetta esso assume un valore di 2,5 (fulmini/kmq * anno).

In merito, in fine, al fattore di località della struttura (C_d), trattandosi di un impianto isolato, esso assume il valore 1.

Il valore di frequenza di fulminazione dell'area in esame sarà pertanto pari a:

Impianto Agrivoltaico Integrato Ecocompatibile "BARRIERA NOCE" 50 MWp - Caltanissetta (CL) ALTA CAPITAL 15 srl

$$N_d = 2,5 * 1 * 52307 * 10^{-6} = 0,13(\text{fulmini/anno})$$

Partendo da tale valore, la scelta dell'eventuale sistema di protezione LPS sarà effettuata dopo aver confrontato il valore N_d con il valore N_a della frequenza di fulminazione tollerabile.

Il parco agrivoltaico in oggetto, seppur non classificato esplicitamente nelle tipologie edilizie indicate nella tabella seguente estrapolata dalla medesima serie di norme CEI EN 62305, può essere assimilato ad una struttura di tipo C con rischio di incendio ridotto:

Tipo di struttura	Tipologia edilizia
A	Alberghi grandi (> 100 posti letto) Grandi locali di pubblico spettacolo (> 250 posti) Immobili per grandi attività commerciali (> 1500 mq) Musei grandi Caratteristiche: strutture in muratura e/o cemento armato, impianti interni in cavo non schermato, corpi metallici esterni collegati a terra, presenza di estintori, idranti ecc...
B	Edifici adibiti ad uso civile Alberghi piccoli (< 100 posti letto) Prigioni Immobili per piccole attività produttive (≤ 25 addetti) Immobili ad uso ufficio Caratteristiche: strutture in muratura e/o cemento armato, impianti interni in cavo non schermato, nessuna protezione sulle linee elettriche entranti, corpi metallici esterni collegati a terra, presenza di estintori, idranti ecc...
C	Chiese Scuole Prigioni Immobili per piccole attività commerciali (≤ 1500 mq) Immobili per grandi attività produttive (> 25 addetti) Edifici agricoli Caratteristiche: strutture in muratura e/o cemento armato, impianti interni in cavo non schermato, nessuna protezione sulle linee elettriche entranti, alimentazione in

Impianto Agrivoltaico Integrato Ecocompatibile "BARRIERA NOCE" 50 MWp - Caltanissetta (CL) ALTA CAPITAL 15 srl

	M.T. con schermo del cavo esso a terra (solo per immobili per grandi attività produttive), corpi metallici esterni collegati a terra, presenza di estintori, idranti ecc...
D	<p>Piccoli locali di pubblico spettacolo (≤ 250 posti)</p> <p>Musei piccoli (≤ 1500 mq)</p> <p>Caratteristiche: strutture in muratura e/o cemento armato, impianti interni in cavo non schermato, nessuna protezione sulle linee elettriche entranti, corpi metallici esterni collegati a terra, presenza di estintori, idranti, impianti di rilevazione incendi, vie di fuga protette.</p>

Tipo struttura	di Rischio di incendio (carico d'incendio)		
	Ridotto (c.i. < 20 kg/mq)	Ordinario (c.i. < 20÷45 kg/mq)	Elevato (c.i. > 45 kg/mq)
A	0,05	0,005	0,0005
B	0,5	0,05	0,005
C	1	0,1	0,01
D	5	0,5	0,05

Di conseguenza la frequenza di fulminazione tollerabile N_a è pari a 1 fulmine/anno.

Confrontando il valore di N_a con quello di N_d precedentemente ottenuto, si rileva che per l'impianto in oggetto non sarebbe teoricamente necessario alcun sistema LPS di protezione dalle scariche atmosferiche:

$$N_d = 0,13 < N_a = 1 \text{ (fulmini/anno)}$$

In alternativa alla procedura semplificata di cui sopra, è comunque necessario sottolineare che l'elemento permeante l'intero impianto normativo è il calcolo del rischio inteso come perdita annua di beni e/o vite umane nel caso in cui si verifichi l'evento in oggetto. In conseguenza, pertanto, del valore che assume un tale parametro, occorrerà adottare adeguate forme di protezione (es. LPS- Lightning Protection System) atte a prevenire l'evento o a limitarne gli effetti negativi su entrambi i fronti.

Impianto Agrivoltaico Integrato Ecocompatibile "BARRIERA NOCE" 50 MWp - Caltanissetta (CL) ALTA CAPITAL 15 srl

Nonostante quindi nel caso in oggetto risulti superfluo, si vuole comunque di seguito procedere al calcolo del rischio di perdita di vite umane R_1 e del rischio di perdita economica R_4 .

Un impianto fotovoltaico è costituito da tre elementi essenziali al suo funzionamento:

- un generatore fotovoltaico di corrente continua (CC) detto anche campo di moduli solari o campo fotovoltaico che trasforma in elettricità la luce solare;
- uno o più inverter solari che convertono la corrente continua (CC) in corrente alternata (AC);
- uno o più trasformatori posti a valle degli inverter solari i quali consentono l'amplificazione della bassa tensione (BT) ad alta tensione (AT) al fine di poter immettere l'energia elettrica prodotta nella rete di distribuzione nazionale.

Nelle equazioni di seguito riportate compariranno numerose variabili le quali, in conformità alle tabelle contenute normativa CEI e assumendo che per il progetto in esame non vi sia installato alcun dispositivo di protezione contro le scariche atmosferiche, assumono i seguenti valori:

Parametro	Commento	Simbolo (*)	Valore
Rischio di incendio	Nel caso in esame si può assumere che il rischio di incendio sia praticamente nullo, inoltre l'opera in oggetto non rientra nelle attività soggette a richiesta di Certificato di Prevenzione Incendi (CPI) secondo il D.M. del 16/02/82	r_f	10^{-3}
Pericoli particolari	Nessun pericolo particolare	h_z	1
Protezione antincendio	Anche se non legislativamente previsto si adottano nei locali chiusi delle cabine di campo estintori a CO_2	r_p	0,5
Sistemi elettrici interni	Si		
Perdite per sovratensione	Si		
Perdite per danni fisici	Si		
Probabilità di danno, componente di rischio R_B	Nessun LPS	P_B	1
Probabilità di danno,	Nessun sistema di coordinamento di SPD	$P_C = P_{SPD}$	1

Impianto Agrivoltaico Integrato Ecocompatibile "BARRIERA NOCE" 50 MWp - Caltanissetta (CL) ALTA CAPITAL 15 srl

componente rischio R_C			
Probabilità di danno, componente rischio R_M	di	$K_{S1} = K_{S2} = K_{S3} = K_{S4} = 1$	$P_M = P_{MS} = 1$
Probabilità di danno, componente rischio R_V	di	Nessun SPD installato, linea schermata (connessa alla sbarra equipotenziale e apparecchiature connesse alla stessa sbarra) $R_S \leq 1\Omega/\text{km}$; $U_W = 6 \text{ kV}$	$P_V = P_{LD} = 0,02$
Probabilità di danno, componente rischio R_W	di	Nessun SPD installato, linea schermata (connessa alla sbarra equipotenziale e apparecchiature connesse alla stessa sbarra) $R_S \leq 1\Omega/\text{km}$; $U_W = 6 \text{ kV}$	$P_W = P_{LD} = 0,02$
Probabilità di danno, componente rischio R_W	di	Nessun SPD installato, linea schermata (connessa alla sbarra equipotenziale e apparecchiature connesse alla stessa sbarra) $R_S \leq 1\Omega/\text{km}$; $U_W = 6 \text{ kV}$	$P_Z = P_{LI} = 0,002$
Fattore di località delle strutture/linee (coefficiente ambientale)		Isolate	$C_d = 1$
Trasformatore LV/HV		Posto in struttura di protezione	$C_t = 0,2$
Fattore ambientale		Rurale	$C_e = 1$
Tipo di protezione da contatti		Recinzione	$P_A = 0$
Probabilità di danno, componente rischio R_U	di	Nessun SPD installato, linea schermata (connessa alla sbarra equipotenziale e apparecchiature connesse alla stessa sbarra) $R_S \leq 1\Omega/\text{km}$; $U_W = 6 \text{ kV}$	$P_U = 0,02$
Tipo di superficie calpestabile		Erba	$r_a = 10^{-2}$
Tipo di superficie dei pavimenti		Cemento (strutture di chiuse di campo)/ erba (area esterna)	$r_u = 10^{-2}$

Impianto Agrivoltaico Integrato Ecocompatibile "BARRIERA NOCE" 50 MWp - Caltanissetta (CL) ALTA CAPITAL 15 srl

Perdite per tensioni di contatto e di passo	Si	L_t	10^{-2}
Perdite per danni fisici	Si	L_f	0,5
Perdite per sovratensioni	Si	L_o	0,2

Per quanto riguarda il rischio R_1 (perdita di vite umane), secondo la norma CEI EN 62305-2 esso include una serie di componenti inserite nella seguente equazione:

$$R_1 = R_A + R_B + R_U + R_V$$

dove:

$$R_A = N_D \times P_A \times r_a \times L_t$$

rappresenta la componente relativa ai danni ad esseri viventi dovuti a tensioni di contatto e di passo che si generano a seguito di fulminazione diretta dell'impianto fino a 3 m all'esterno dello stesso;

$$R_B = N_D \times P_B \times r_p \times h_z \times r_f \times L_t$$

rappresenta la componente relativa ai danni materiali causati da scariche pericolose all'interno dell'impianto che innescano incendi, esplosioni e che quindi possono anche essere pericolose per esseri umani;

$$R_U = N_L \times P_U \times r_U \times L_t$$

rappresenta la componente relativa ai danni ad esseri umani dovuti a tensioni di contatto all'interno dell'impianto nel caso in cui la scarica atmosferica venga incanalata in una linea entrante a partire da un servizio connesso (sottostazione elettrica) che subisce fulminazione diretta;

$$R_V = N_L \times P_V \times r_p \times h_z \times r_f \times L_t$$

rappresenta la componente relativa ai danni a beni materiali dovuti a tensioni di contatto all'interno dell'impianto nel caso in cui la scarica atmosferica venga incanalata in una linea entrante a partire da un servizio connesso (sottostazione elettrica) che subisce fulminazione diretta.

Il parametro N_D di cui sopra indica il numero di eventi dannosi dovuti ai fulmini diretti sulla struttura (campo fotovoltaico) pari a:

Impianto Agrivoltaico Integrato Ecocompatibile "BARRIERA NOCE" 50 MWp - Caltanissetta (CL) ALTA CAPITAL 15 srl

$$N_D = N_t \times C_d \times A_d \times 10^{-6}$$

Dove N_t è la densità dei fulmini a terra espressa in (fulmini/anno x kmq) che è un valore tabellato nella norma CEI 81-3 assumendo tre soli valori: 1,5 - 2,5 - 4. Nel caso del Comune di Caltanissetta N_t vale 2,5 (fulmini/anno x kmq).

Il parametro N_L di cui sopra indica invece il numero di eventi dannosi dovuti ai fulmini diretti sui servizi connessi all'impianto (es. linee dell'alta tensione e sottostazione elettrica) ed è pari a:

$$N_L = N_t \times C_d \times C_t \times A_l \times 10^{-6}$$

Concludendo, in considerazione del fatto che:

- il progetto in esame è un parco agrivoltaico di grandi dimensioni la cui area è preclusa a qualsiasi altra attività e per il quale sono previsti sistemi di protezione tesi a evitare l'accesso da parte di personale non autorizzato sia mediante apposita recinzione perimetrale sia attraverso l'utilizzo di vigilanza privata;
- è prevista la presenza di personale all'interno dell'impianto solo ai fini degli interventi di monitoraggio, nonché di manutenzione ordinaria (sfalcio dell'erba e pulizia dei moduli) e straordinaria (riparazione e/o sostituzione di apparecchiature elettriche e/o meccaniche) i quali saranno accuratamente evitati durante eventi temporaleschi.

Risulta superfluo procedere con i calcoli numerici sopra riportati in quanto è ragionevole affermare che il rischio di perdite di vite umane R_1 sia di fatto nullo.

Continuando, in conformità alla norma CEI di riferimento, per valutare il rischio relativo alla perdita di beni R_4 si ricorre alla seguente equazione:

$$R_4 = R_B + R_C + R_M + R_V + R_W + R_Z$$

dove:

$$R_B = N_D \times P_B \times r_p \times h_z \times r_f \times L_f$$

per la definizione vedi le formule precedenti;

$$R_C = N_D \times P_C \times L_o$$

rappresenta la componente relativa al guasto di impianti interni causato dal LEMP dovuta a fulminazione diretta;

$$R_M = N_M \times P_M \times L_o$$

Impianto Agrivoltaico Integrato Ecocompatibile "BARRIERA NOCE" 50 MWp - Caltanissetta (CL) ALTA CAPITAL 15 srl
 rappresenta la componente relativa al guasto di impianti interni causato dal LEMP dovuta a fulminazione indiretta;

$$R_V = N_L \times P_V \times r_p \times h_z \times r_f \times L_f$$

per la definizione vedi le formule precedenti;

$$R_W = N_L \times P_W \times L_o$$

rappresenta la componente relativa al guasto di impianti interni causata da sovratensioni indotte sulla linea e trasmesse sulla struttura in conseguenza della fulminazione diretta di un servizio connesso all'impianto;

$$R_Z = N_I \times P_Z \times L_o$$

rappresenta la componente relativa al guasto di impianti causata da sovratensioni indotte sulla linea e trasmesse alla struttura in conseguenza della fulminazione indiretta di un servizio connesso all'impianto.

I parametri N_M e N_I tengono conto dei fulmini che si abbattono nei pressi della struttura e dei servizi ed equivalgono a:

$$N_M = N_t \times (A_m - A_d \times C_d) \times 10^{-6}$$

$$N_I = N_t \times C_t \times C_e \times A_i \times 10^{-6}$$

dov: A_m , A_i , ed A_i sono stati calcolati secondo la procedura di cui all'allegato A, art. A.5 della CEI EN 62305-2

Il valore del rischio economico così calcolato risulta:

$$R_4 = 7,95 \times 10^{-1}$$

Volendo commentare un tale risultato, in primo luogo è da sottolineare come in termini economici il rischio maggiore sia R_M , ossia il rischio a carico delle componenti interne al sistema a seguito di LEMP causato da fulminazione indiretta.

In secondo luogo, considerando che il rischio R_4 è rapportato al costo C_t della struttura da proteggere, attraverso la formula $R_4 = C_L / C_t$ dove C_L è la perdita, la perdita totale C_L per l'impianto agrivoltaico può essere calcolata nel modo seguente: $C_L = R_4 \times C_t$.

L'adozione di nessuna misura di protezione comporta, quindi, un potenziale aumento di circa il 80% del costo totale del sistema per anno e di conseguenza il tempo di ritorno dell'investimento sostenuto per il recupero energetico EPB (Energy Pay-Back) cresce significativamente.

Impianto Agrivoltaico Integrato Ecocompatibile "BARRIERA NOCE" 50 MWp - Caltanissetta (CL) ALTA CAPITAL 15 srl

Pertanto, in considerazione del fatto che per l'impianto in esame saranno adottate tutte le misure necessarie per la protezione delle componenti elettriche ed elettroniche all'interno del campo agrivoltaico e dei servizi connessi, si può senz'altro affermare che il valore del rischio economico R_4 sarà abbattuto drasticamente.

In merito alle misure di protezione saranno previsti appositi sistemi LPS secondo i suggerimenti tecnici contenuti nella parte terza delle norme CEI EN 62305.

Il sistema di protezione dalle scariche atmosferiche sarà suddiviso in due parti:

- Impianto esterno costituito dagli elementi destinati alla captazione, alla conduzione e alla dispersione nel suolo della corrente del fulmine diretto:
 - Captatori: insieme delle parti metalliche (aste metalliche o conduttori) che hanno il compito di ricevere la scarica atmosferica;
 - Conduttori: organi di discesa o "calate" con piccola impedenza che hanno il compito di inviare a terra la corrente del fulmine. Possono essere installati appositamente o essere costituiti da strutture esistenti;
 - Dispensori: dispositivi metallici che disperdono la corrente verso terra evitando il formarsi di pericolosi gradienti di tensione.
- Impianto interno costituito da connessioni metalliche, limitatori di sovratensione, schermature ecc... che contribuiscono ad evitare la formazione di scariche e di sovratensioni all'interno della struttura stessa.

Nel caso in esame, in maniera concorde ai risultati ottenuti dal calcolo del rischio di danneggiamento a beni e strutture, le principali misure di sicurezza che saranno adottate sono relative all'impianto interno e consistono in:

- riduzione della formazione di campi elettrici induttivi;
- limitazione degli sbalzi repentini di tensione.

La prima misura di protezione che sarà adottata consiste nel ridurre i fenomeni induttivi sui circuiti CC ed AC del sistema fotovoltaico principalmente innescati dalla formazione di spire (area circoscritta dai circuiti stessi) di grandi dimensioni:

Per ottenere tale riduzione dei fenomeni di accoppiamento induttivo sarà necessario adottare cavi di lunghezza il più breve possibile. Nel lato CC del sistema fotovoltaico si cercherà quindi di ridurre la lunghezza dei cavi dei poli positivo e negativo i quali saranno anche avvolti insieme lungo la

Impianto Agrivoltaico Integrato Ecocompatibile "BARRIERA NOCE" 50 MWp - Caltanissetta (CL) ALTA CAPITAL 15 srl
medesima linea per ridurre la superficie delle spire. Nel lato AC del sistema si possono invece ridurre le lunghezze del conduttore di protezione PE contro i contatti indiretti e dei conduttori di fase e neutro che saranno a loro volta avvolti insieme in modo da evitare inutili spire di grande superficie.

Infine, oltre a ciò, ai terminali di tutti i dispositivi sensibili (organi elettromeccanici e circuiti elettronici, in particolare gli inverter) sarà installato un sistema di "messa a terra" (SPD – Surge Protective Devices) con soglie di intervento adatte alla tensione di lavoro del circuito. Funzione degli SPD è quindi quella di proteggere gli impianti elettrici limitando le sovratensioni transitorie e deviando verso terra le correnti impulsive generate da sbalzi

In conclusione, l'analisi sopra riportata dimostra che, anche assumendo che l'impianto in esame venga realizzato senza alcuno specifico dispositivo di protezione, in considerazione dell'altezza particolarmente limitata delle installazioni di progetto, l'area da queste interessata come anche le zone limitrofe non presenteranno un indice ceramico alterato rispetto alla condizione originaria.

Ciò nonostante, è comunque da intendersi quale buona pratica costruttiva quella di adottare apposite misure di protezione da fulminazione diretta e indiretta a partire da un'adeguata rete di terra costituita da dispersori alla quale saranno collegate tutte le strutture metalliche.

11. Coerenza e compatibilità

Di seguito si esplicano i rapporti di coerenza e compatibilità del progetto con gli strumenti di pianificazione e programmazione a livello comunitario, statale e regionale:

Strumenti di Pianificazione e Programmazione Internazionali ed Europei	Coerenza	Compatibilità
Strategie dell'Unione Europea, incluse nelle tre comunicazioni n. 80, 81 e 82 del 2015 e nel nuovo pacchetto approvato il 16/2/2016 a seguito della firma dell'Accordo di Parigi (COP 21) il 12/12/2015	SI	SI
Pacchetto Clima-Energia 20-20-20, approvato il 17 dicembre 2008	SI	SI
Protocollo di Kyoto	SI	SI
Direttiva Energie Rinnovabili, adottata mediante codecisione il 23 aprile 2009 (Direttiva 2009/28/CE, recante abrogazione delle Direttive 2001/77/CE e 2003/30/CE)	SI	SI
Strategia Europa 2020	SI	SI
Pacchetto Energia Pulita (Clean Energy Package)	SI	SI

Strumenti di Pianificazione e Programmazione Nazionali:	Coerenza	Compatibilità
Piano Energetico Nazionale, approvato dal Consiglio dei Ministri il 10 agosto 1988	SI	SI
Conferenza Nazionale sull'Energia e l'Ambiente del 1998	SI	SI
Legge n. 239 del 23 agosto 2004, sulla riorganizzazione del settore dell'energia e la delega al governo per il riassetto delle disposizioni vigenti in materia di energia	SI	SI
Recepimento della Direttiva 2009/28/CE	SI	SI
D.M. 15 marzo 2012 "Definizione e qualificazione degli obiettivi regionali in materia di fonti rinnovabili (c.d. Burden Sharing)"	SI	SI
Incentivazione dell'energia prodotta da fonti rinnovabili	SI	SI
Strategia Nazionale per lo Sviluppo Sostenibile	SI	SI
Strategia Energetica Nazionale (SEN)	SI	SI
Piano di Azione Nazionale per le Fonti Rinnovabili	SI	SI
Programma operativo Nazionale (PON) 2014-2020	SI	SI
Piano di Azione Nazionale per le Fonti Rinnovabili	SI	SI
Piano di Azione per l'Efficienza Energetica (PAEE)	SI	SI
Piano Nazionale di riduzione delle emissioni di gas serra	SI	SI
Piano di Azione Nazionale per le Fonti Rinnovabili	SI	SI
Piano Nazionale di riduzione delle emissioni di gas serra	SI	SI

Strumenti di Pianificazione e Programmazione Regionali:	Coerenza	Compatibilità
Piano Regionale di Coordinamento per la Tutela della Qualità dell'Aria Ambiente della Regione Siciliana	SI	SI
Piano Regionale dei Trasporti e Piano Integrato delle Infrastrutture e della Mobilità	SI	SI
Piano di Tutela delle Acque	SI	SI
Piano di Gestione delle acque del Distretto Idrografico della Sicilia-Regione Sicilia	SI	SI
Piano delle Bonifiche delle aree inquinate	SI	SI
Pianificazione e Programmazione in Materia di Rifiuti e Scarichi Idrici e Aggiornamento del piano regionale per la gestione dei rifiuti speciali in Sicilia	SI	SI
Piano Regionale dei Materiali di cava e dei materiali lapidei di pregio	SI	SI
Piano Regionale Faunistico Venatorio 2013-2018	SI	SI
Piano Forestale Regionale	SI	SI
Piano di Gestione del Rischio di Alluvioni	SI	SI
Piano di Sviluppo rurale 2014-2022 della Sicilia	SI	SI
Piano Regionale per la lotta alla Siccità 2020	SI	SI
Piano di Gestione delle Acque	SI	SI
Piano Regionale dei Parchi e Riserve Naturali	SI	SI
Piano di Tutela del Patrimonio (Geositi)	SI	SI
Piano Regionale di Tutela della Qualità dell'Aria	SI	SI
Piano Regionale per la programmazione delle attività di prevenzione, prevenzione e lotta attiva per la difesa della vegetazione contro gli incendi boschivi	SI	SI

La verifica di compatibilità e coerenza con gli strumenti di pianificazione e programmazione mondiali (Kyoto), Europei e Nazionali è stata condotta direttamente nella redazione del presente Studio di Impatto Ambientale, in tutti i suoi capitoli di analisi e pre-valutazione, utili per la Valutazione di Impatto Ambientale degli Enti preposti. In modo particolare, oltre alla verifica di coerenza e compatibilità degli Strumenti di Pianificazione e Programmazione Internazionali ed Europei riportati in tabella, a livello comunitario si è verificata la piena coerenza e compatibilità con la "Strategia Europa 2020" e con il "Pacchetto per l'Energia Pulita (Clean Energy Package)"; a livello nazionale, sono stati analizzati tutti gli Strumenti di Pianificazione e Programmazione Nazionali riportati in tabella ed in modo particolare si esprime coerenza e compatibilità con il "Piano Nazionale di riduzione delle emissioni di gas serra"; infine, dal momento che il progetto del parco agrivoltaico insiste nella Regione Siciliana, si è appurato la compatibilità e coerenza con gli strumenti di pianificazione e programmazione regionale, che analizza ad una scala più di dettaglio i fattori

Impianto Agrivoltaico Integrato Ecocompatibile "BARRIERA NOCE" 50 MWp - Caltanissetta (CL) ALTA CAPITAL 15 srl

ambientali, la loro evoluzione, le loro criticità e le azioni correttive da porre in essere, focalizzando criticità locali che ad una disamina a larga scala non verrebbero attenzionate, per la mancanza di definizione dell'osservazione stessa. Qui di seguito quindi la verifica a livello europeo, nazionale e regionale. Per quanto attiene alle ulteriori verifiche di compatibilità e coerenza con la Programmazione e Pianificazione sopra riportata Internazionale, Comunitaria e Nazionale, gli studi e le argomentazioni riportate nei precedenti capitoli ne hanno restituito la pienezza, senza alcuna lacuna, mentre riguardo a quelle esposte di seguito. Nelle tabelle, il "SI" indica la piena compatibilità e coerenza.

11.1 Strategia Europa 2020

La Strategia Europa 2020 è il Programma dell'Unione Europea che ha come obiettivi la crescita e l'occupazione nel territorio dell'UE. Il primo programma Europeo di riforme economiche fu approvato a Lisbona nel 2000, in seguito al quale fu istituito il "Consiglio europeo di primavera", un vertice che si tiene ogni anno a marzo su temi economici e sociali. Nel 2010 la Commissione europea ha proposto una strategia decennale denominata "Europa 2020" per il superamento della crisi, con la quale l'UE si è posta cinque obiettivi da raggiungere in materia di occupazione, innovazione, clima ed energia, istruzione ed integrazione sociale. Il raggiungimento dei cinque obiettivi deve essere conseguito attraverso:

- crescita intelligente, basata sulla conoscenza e l'innovazione;
- crescita sostenibile, incentrata sull'uso efficiente delle risorse e quindi sulla necessità di coniugare la competitività sostenibilità ambientale;
- crescita inclusiva, volta cioè a promuovere la coesione sociale e territoriale, favorendo l'occupazione e la riduzione delle disparità.

Gli obiettivi da conseguire sono:

- innalzamento al 75% del tasso di occupazione per le persone di età compresa tra i 20 e i 64 anni;
- investimento del 3% del PIL UE in Ricerca e Sviluppo;
- portare il tasso di abbandono scolastico sotto il 10% e quello delle persone con un'istruzione universitaria tra i 20 e i 34 anni sopra il 40%;

Impianto Agrivoltaico Integrato Ecocompatibile "BARRIERA NOCE" 50 MWp - Caltanissetta (CL) ALTA CAPITAL 15 srl

- ridurre di almeno 20 milioni di unità il numero di persone che vivono in situazioni di povertà o di emarginazione;
- raggiungimento dei target "20-20-20" in tema di energia e cambiamenti climatici: riduzione del 20% di emissioni di gas serra, portare al 20% la quota di fabbisogno energetico proveniente da fonti rinnovabili, aumento del 20% dell'efficienza energetica.

Questi obiettivi sono rappresentativi delle priorità della crescita intelligente, sostenibile e inclusiva. Per favorirne la realizzazione occorrerà una serie di azioni a livello nazionale, europeo e mondiale che la Commissione presenta come sette *iniziative faro* per catalizzare i progressi relativi a ciascun tema prioritario.

L'Impianto Agrivoltaico Integrato Ecocompatibile "BARRIERA NOCE" a Caltanissetta, la cui prospettiva consiste nell'integrazione del fotovoltaico nell'attività agricola, con installazioni che permettano di continuare le colture agricole o l'allevamento e che prevedano un ruolo per gli agricoltori, che vanno ad integrare il reddito aziendale e a prevenire l'abbandono o dismissione dell'attività produttiva, appare pienamente coerente e compatibile con la "quarta iniziativa faro" della Strategia 2020, riportata a pag. 4 del documento, che si propone di realizzare: *"Un' Europa efficiente sotto il profilo delle risorse" per contribuire a scindere la crescita economica dall'uso delle risorse, favorire il passaggio a un'economia a basse emissioni di carbonio, incrementare l'uso delle fonti di energia rinnovabile, modernizzare il nostro settore dei trasporti e promuovere l'efficienza energetica.*

Nel documento "Strategia Europa" si legge che è opinione diffusa che l'UE nell'ottica di una crescita intelligente, sostenibile e inclusiva, debba concordare un numero limitato di obiettivi principali per il 2020 onde guidare i nostri sforzi e i nostri progressi. Tali obiettivi devono essere misurabili e riflettere la diversità delle situazioni degli Stati membri basandosi su dati sufficientemente attendibili da consentire un confronto. Su queste basi sono stati selezionati traguardi, la cui realizzazione sarà fondamentale. L'Impianto Agrivoltaico Integrato Ecocompatibile "BARRIERA NOCE" a Caltanissetta appare coerente e compatibile con il *terzo traguardo* selezionato da conseguire entro il 2020 riportato a pag. 10 del documento: *ridurre le emissioni di gas a effetto serra almeno del 20% rispetto ai livelli del 1990 o del 30%, se sussistono le necessarie condizioni; portare al 20% la quota delle fonti di energia rinnovabile nel nostro consumo finale di energia e migliorare del 20% l'efficienza energetica.*

Uno dei principi cardini su cui si fonda la "Strategia 2020" è la crescita sostenibile, ovvero promuovere un'economia più efficiente sotto il profilo delle risorse, più verde e più competitiva,

Impianto Agrivoltaico Integrato Ecocompatibile "BARRIERA NOCE" 50 MWp - Caltanissetta (CL) ALTA CAPITAL 15 srl
sviluppano nuovi processi e tecnologie, comprese le tecnologie verdi. In tal modo si favorirà la prosperità dell'UE in un mondo a basse emissioni di carbonio e con risorse vincolate, evitando al tempo stesso il degrado ambientale, la perdita di biodiversità e l'uso non sostenibile delle risorse e rafforzando la coesione economica, sociale e territoriale.

L'Europa deve agire su più fronti e l'Impianto Agrivoltaico Integrato Ecocompatibile "BARRIERA NOCE" appare coerente e compatibile sul fronte dell'*energia pulita ed efficiente: se conseguiamo i nostri obiettivi in materia di energia, risparmieremo 60 miliardi di euro di importazioni petrolifere e di gas da qui al 2020. Non si tratta solo di un risparmio in termini finanziari, ma di un aspetto essenziale per la nostra sicurezza energetica. Facendo ulteriori progressi nell'integrazione del mercato europeo dell'energia si potrebbe aggiungere uno 0,6% supplementare all'0,8% del PIL. La sola realizzazione dell'obiettivo UE del 20% di fonti rinnovabili di energia potrebbe creare oltre 600 000 posti di lavoro nell'Unione che passano a oltre 1 milione se si aggiunge l'obiettivo del 20% per quanto riguarda l'efficienza energetica.*

Tra le iniziative faro si annovera quella denominata "Un' Europa efficiente sotto il profilo delle risorse". L'obiettivo è favorire la transizione verso un'economia efficiente sotto il profilo delle risorse e a basse emissioni di carbonio, che usi tutte le sue risorse in modo efficiente. Occorre scindere la crescita economica dall'uso delle risorse e dell'energia, ridurre le emissioni di CO₂, migliorare la competitività e promuovere una maggiore sicurezza energetica.

In quest'ottica l'Impianto Agrivoltaico Integrato Ecocompatibile "BARRIERA NOCE" appare coerente e compatibile a tale *iniziativa faro*, in quanto l'impianto agrivoltaico entrerebbe a far parte del piano strategico per le tecnologie energetiche (SET), promuovendo le fonti rinnovabili di energia nel mercato unico e definendo i cambiamenti strutturali e tecnologici necessari per arrivare entro il 2050 a un'economia a basse emissioni di carbonio, efficiente sotto il profilo delle risorse e resistente ai cambiamenti climatici, che consenta all'UE di raggiungere i suoi obiettivi in termini di riduzione delle emissioni e di biodiversità; questo significa, tra l'altro, prevenire e rispondere alle catastrofi, utilizzare il contributo delle politiche di coesione, agricola, di sviluppo rurale per affrontare il cambiamento climatico, in particolare mediante misure di adattamento basate su un uso più efficiente delle risorse, che contribuiranno anche a migliorare la sicurezza alimentare mondiale.

Nell'Allegato 1 – EUROPA 2020: Panoramica generale, sono schematizzati gli obiettivi principali dei quali l'Impianto Agrivoltaico Integrato Ecocompatibile "BARRIERA NOCE" centra quello inerente la riduzione delle *emissioni di gas a effetto serra almeno del 20% rispetto ai livelli del 1990*

Impianto Agrivoltaico Integrato Ecocompatibile "BARRIERA NOCE" 50 MWp - Caltanissetta (CL) ALTA CAPITAL 15 srl
o del 30%, se sussistono le condizioni necessarie, portare al 20% la quota delle fonti di energia rinnovabile nel nostro consumo finale di energia e migliorare del 20% l'efficienza energetica.

Inoltre la strategia si propone non solo di raggiungere gli obiettivi, ma di farlo connotandoli con le tre caratteristiche peculiari di crescita intelligente, sostenibile e inclusiva. L'Impianto Agrivoltaico Integrato Ecocompatibile "BARRIERA NOCE" si colloca nell'ambito della crescita sostenibile, in quanto centra l'iniziativa faro dell'efficienza sotto il profilo delle risorse decarbonizzando la nostra economia, incrementando l'uso delle fonti di energia rinnovabile, modernizzando il nostro settore dei trasporti e promuovendo l'efficienza energetica.

ALLEGATO 1 – EUROPA 2020: PANORAMICA GENERALE

OBIETTIVI PRINCIPALI		
<ul style="list-style-type: none"> – Portare il tasso di occupazione della popolazione di età compresa tra 20 e 64 anni dall'attuale 69% ad almeno il 75%; – investire il 3% del PIL in R&S, migliorando in particolare le condizioni per gli investimenti in R&S del settore privato, e definire un nuovo indicatore per seguire i progressi in materia di innovazioni; – ridurre le emissioni di gas a effetto serra almeno del 20% rispetto ai livelli del 1990 o del 30%, se sussistono le condizioni necessarie, portare al 20% la quota delle fonti di energia rinnovabile nel nostro consumo finale di energia e migliorare del 20% l'efficienza energetica; – ridurre il tasso di abbandono scolastico al 10% rispetto all'attuale 15% e portare la quota della popolazione di età compresa tra 30 e 34 anni in possesso di un diploma universitario dal 31% ad almeno il 40%; – ridurre del 25% il numero di europei che vivono al di sotto delle soglie di povertà nazionali, facendo uscire dalla povertà più di 20 milioni di persone. 		
CRESCITA INTELLIGENTE	CRESCITA SOSTENIBILE	CRESCITA INCLUSIVA
INNOVAZIONE Iniziativa faro dell'UE "L'Unione dell'Innovazione" per migliorare le condizioni generali e l'accesso ai finanziamenti per la ricerca e l'innovazione onde rafforzare la catena dell'innovazione e innalzare i livelli d'investimento in tutta l'Unione.	CLIMA, ENERGIA E MOBILITÀ Iniziativa faro dell'UE "Un'Europa efficiente sotto il profilo delle risorse" per contribuire a scindere la crescita economica dall'uso delle risorse decarbonizzando la nostra economia, incrementando l'uso delle fonti di energia rinnovabile, modernizzando il nostro settore dei trasporti e promuovendo l'efficienza energetica.	OCCUPAZIONE E COMPETENZE Iniziativa faro dell'UE "Un'agenda per nuove competenze e nuovi posti di lavoro" onde modernizzare i mercati occupazionali agevolando la mobilità della manodopera e l'acquisizione di competenze lungo tutto l'arco della vita al fine di aumentare la partecipazione al mercato del lavoro e di conciliare meglio l'offerta e la domanda di manodopera.
ISTRUZIONE Iniziativa faro dell'UE "Youth on the move" per migliorare le prestazioni dei sistemi d'istruzione e aumentare l'attrattiva internazionale degli istituti europei di insegnamento superiore.	COMPETITIVITÀ Iniziativa faro dell'UE "Una politica industriale per l'era della globalizzazione" onde migliorare il clima imprenditoriale, specialmente per le PMI, e favorire lo sviluppo di una base industriale solida e sostenibile in grado di competere su scala mondiale.	LOTTA ALLA POVERTÀ Iniziativa faro dell'UE "Piattaforma europea contro la povertà" per garantire coesione sociale e territoriale in modo tale che i benefici della crescita e i posti di lavoro siano equamente distribuiti e che le persone vittime di povertà e esclusione sociale possano vivere in condizioni dignitose e partecipare attivamente alla società.
SOCIETÀ DIGITALE Iniziativa faro dell'UE "Un'agenda europea del digitale" per accelerare la diffusione dell'internet ad alta velocità e sfruttare i vantaggi di un mercato unico del digitale per famiglie e imprese.	32	

11.2 Pacchetto per l'energia pulita (Clean Energy Package)

Il "Pacchetto Energia Pulita" dell'UE stabilisce gli obiettivi in materia di efficienza energetica e di energie rinnovabili da raggiungere entro il 2030. Aggiorna inoltre le norme che disciplinano il funzionamento del mercato interno dell'energia elettrica e delle reti di trasmissione e distribuzione. Il pacchetto, proposto dalla Commissione Europea nel mese di novembre 2016, include 8 proposte legislative riguardanti il mercato dell'elettricità e i consumatori, l'Efficienza Energetica ed in particolare l'Efficienza Energetica degli edifici, le fonti rinnovabili e la sostenibilità delle bioenergie. Il Consiglio approvato 4 proposte legislative del "Pacchetto Energia Pulita" nel mese di dicembre 2017.

Il "Pacchetto per l'energia pulita" appare pienamente coerente e compatibile con l'impianto agrivoltaico integrato ecocompatibile "*BARRIERA NOCE*" perché permette il raggiungimento e il conseguimento di alcuni degli obiettivi del pacchetto riguardanti le **misure da adottare sull'energia pulita e la nuova direttiva sulle fonti rinnovabili**.

Le misure introdotte sull'energia pulita dalla Commissione Europea mirano alla creazione di un'Unione dell'Energia che possa rendere disponibile ai consumatori dell'UE energia sicura, sostenibile e competitiva a prezzi accessibili. L'Unione dell'Energia dovrà basarsi su un sistema energetico integrato a livello continentale che consenta ai flussi di energia di transitare liberamente attraverso le frontiere, che si fondi sulla concorrenza e sull'uso ottimale delle risorse e si concretizzi in un'economia sostenibile, a basse emissioni di carbonio e rispettosa del clima, concepita per durare nel tempo. Le imprese europee dovranno essere forti, innovative e competitive, e l'economia, costruita sull'efficienza energetica, dovrà prendere le distanze da combustibili fossili, tecnologie obsolete e modelli economici superati.

La strategia dell'Unione dell'Energia si articola in cinque dimensioni, strettamente interconnesse, intese a migliorare la sicurezza, la sostenibilità e la competitività dell'approvvigionamento energetico:

1. sicurezza energetica, solidarietà e fiducia,
2. piena integrazione del mercato europeo dell'energia,
3. efficienza energetica per contenere la domanda,
4. decarbonizzazione dell'economia,

5. ricerca, innovazione e competitività.

La realizzazione dell'Unione dell'Energia, secondo la Commissione Europea, dovrà basarsi su 15 punti d'azione, l'impianto agrivoltaico integrato ecocompatibile "*BARRIERA NOCE*" è coerente e compatibile con i seguenti punti:

- PUNTO 1: **La piena attuazione e la rigorosa applicazione della normativa vigente nel settore dell'energia** e della relativa legislazione è la prima priorità per realizzare l'Unione dell'Energia.
- PUNTO 5: Creazione di un mercato interno dell'energia senza soluzione di continuità, a vantaggio dei cittadini e in grado di garantire la sicurezza dell'approvvigionamento, **integrare le energie rinnovabili nel mercato** e porre rimedio all'attuale mancanza di coordinamento dei meccanismi di regolazione della capacità negli Stati Membri.
- PUNTO 9: **Il raggiungimento dell'obiettivo di realizzare almeno il 27% di risparmio energetico entro il 2030.**
- PUNTO 11: Il miglioramento dell'efficienza energetica e **la decarbonizzazione nel settore dei trasporti, favorendo il graduale passaggio ai combustibili alternativi** e l'integrazione dei sistemi di energia e di trasporto.
- PUNTO 13: L'obiettivo di **almeno il 27% di energie rinnovabili a livello di UE entro il 2030.**

Il Pacchetto per l'Energia Pulita contiene inoltre una proposta di revisione della Direttiva Rinnovabili (la cosiddetta RED II, che modifica la RED 2008/29/CE) che contiene misure per lo sviluppo delle energie pulite nella generazione di elettricità, nel raffreddamento e riscaldamento e nel settore trasporti. L'impianto agrivoltaico integrato ecocompatibile "*BARRIERA NOCE*" è coerente e compatibile con la Direttiva Rinnovabile in quanto coadiuverebbe il raggiungimento del target vincolante del **27% (quota di energia da fonti rinnovabili sul consumo finale lordo di energia)** a livello europeo al 2030, che dovrà essere complessivamente raggiunto attraverso la somma dei contributi dei singoli Stati Membri (art.3); ed eviterebbe, nel caso in cui uno Stato scendesse sotto al limite minimo o non risultasse in linea con la traiettoria definita per raggiungere l'obiettivo complessivo EU, di applicare per l'Italia meccanismi correttivi (art.27) del Regolamento sulla Governace.

11.3 Piano Nazionale di riduzione delle emissioni di gas serra

Il Ministero dell’Ambiente e della Tutela del Territorio e del Mare, il Ministero dello Sviluppo Economico, il Ministero delle Infrastrutture e dei Trasporti e il Ministero delle Politiche agricole, Alimentari e Forestali, nel gennaio 2021 hanno redatto la “Strategia Italiana di lungo termine sulla riduzione delle emissioni dei gas a effetto serra”.

Sono state affrontate tematiche che riguardano le **dinamiche energetiche** e le **dinamiche settoriali**.

Per quel che riguarda le **dinamiche energetiche** l’evoluzione attesa al 2050 assume tendenze energetico-ambientali virtuose innescate dal PNIEC, prolungate fino al 2050.

Nello Scenario di riferimento si registra:

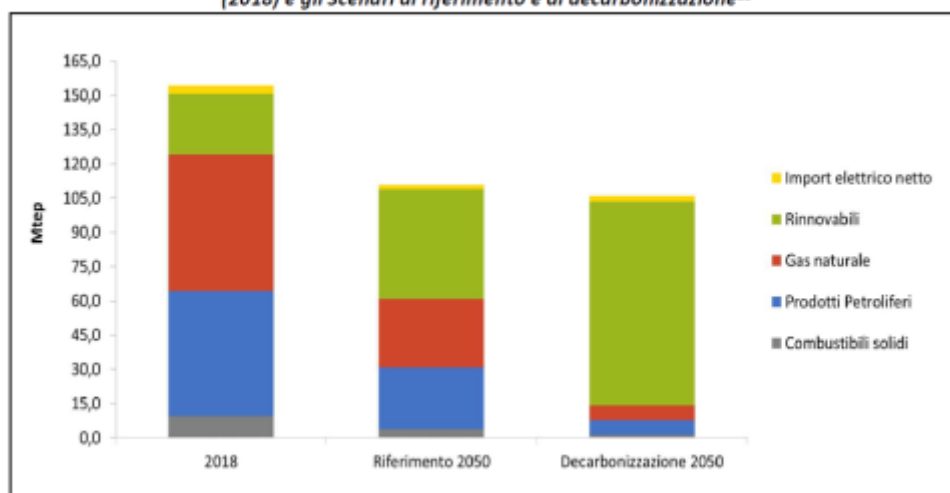
- la diminuzione del consumo interno lordo di energia, fino ad arrivare intorno ai 110 Mtep, con una contrazione nell’ordine del 30% rispetto al 2018;
- un sensibile cambio della struttura energetica, con un sostanziale equilibrio di forze tra le fonti fossili e le rinnovabili: in particolare, il contributo di queste ultime aumenta dell’80% rispetto al 2018, a discapito dei combustibili solidi e dei prodotti petroliferi, ma anche, seppure in maniera meno drastica, del gas naturale.

L’ulteriore sforzo da compiere per la neutralità climatica richiede innanzitutto il completamento della rivoluzione del mix energetico. Infatti, nello Scenario di decarbonizzazione, la leva di decarbonizzazione principale diventa il potenziamento delle energie rinnovabili, accompagnato da un più decisivo confinamento dei combustibili di origine fossile. Ne risulta un mix energetico governato dalle rinnovabili (almeno 80-90%), con un ruolo marginale/eventuale del gas naturale e delle altre fossili.

In tale contesto l’Impianto Agrivoltaico Integrato Ecocompatibile “BARRIERA NOCE”, avvalendosi della tecnologia fotovoltaica per la produzione di energia da fonte rinnovabile, appare coerente e compatibile con lo Scenario di decarbonizzazione previsto al 2050.

Impianto Agrivoltaico Integrato Ecocompatibile "BARRIERA NOCE" 50 MWp - Caltanissetta (CL) ALTA CAPITAL 15 srl

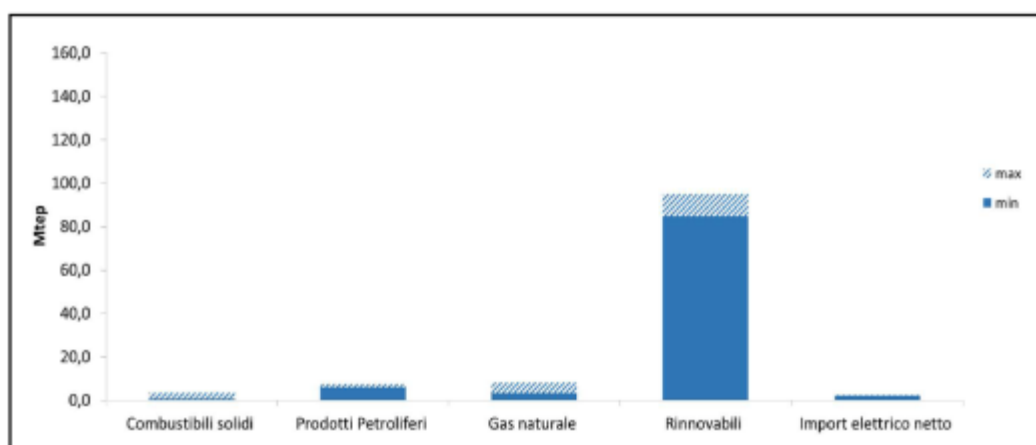
Figura 2.1.6: Settore Energetico – Evoluzione attesa del consumo interno lordo (Mtep): confronto tra lo stato attuale (2018) e gli Scenari di riferimento e di decarbonizzazione³³



Fonte: RSE

La porzione di consumo coperta da rinnovabili può variare a seconda delle ipotesi alla base della definizione della struttura della generazione elettrica e nel comparto industriale.

Figura 2.1.7: Settore energetico – variabilità del consumo interno lordo per fonte nello scenario di decarbonizzazione.



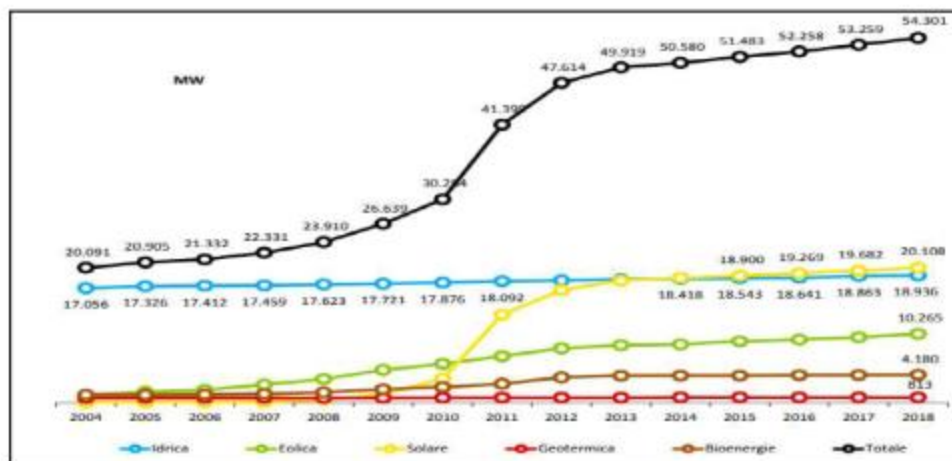
Fonte: RSE

Dalla consultazione del Piano sulla riduzione delle emissioni dei gas a effetto serra, appare necessaria una forte espansione delle FER non programmabili, in particolare eolico e fotovoltaico, che, alla luce di quanto oggi prevedibile, offrono il potenziale tecnico più rilevante. Inoltre si potrebbe ipotizzare una completa sostituzione della fonte gas naturale con le rinnovabili nella generazione elettrica.

Per quanto riguarda il Sistema Elettrico nell'evoluzione del sistema energetico, riguardo alle fonti rinnovabili si evidenzia che tra il 2004 e il 2018, la potenza efficiente lorda degli impianti FER installati in Italia è aumentata da circa 20 GW a circa 55 GW, con un tasso di crescita medio annuo pari al 7% (anche se con un aumento molto concentrato tra il 2010 e il 2012; la produzione lorda di energia elettrica da FER al 2018 è stata pari a 114,4 TWh rappresentando il 39,5% della produzione

Impianto Agrivoltaico Integrato Ecocompatibile “BARRIERA NOCE” 50 MWp - Caltanissetta (CL) ALTA CAPITAL 15 srl complessiva italiana; il peso relativo dell’idroelettrico si è gradualmente ridotto fino a scendere, sempre nel 2018, vicino al 43% della produzione rinnovabile, seguito dal solare (circa 20%), dalle bioenergie (17%), dall’eolico (15%) e dalla geotermia (5%).

Figura 2.2.3: Sistema Elettrico – Potenza installata degli impianti di produzione elettrica alimentati da FER



Fonte: GSE Rapporto statistico 2018

Rappresenta un dato di fatto che la crescita delle rinnovabili nella generazione elettrica ha portato ad una riduzione di quasi il 40% delle emissioni specifiche della produzione lorda rispetto al 2005.

Tabella 2.2.1: Serie storica delle emissioni di CO₂ e CO₂eq da produzione di elettricità

	1990	1995	2000	2005	2010	2015	2016	2017	2018
Produzione elettrica lorda, TWh	216,9	241,5	276,6	303,7	302,1	283,0	289,8	295,8	289,7
CO ₂ emessa, Mt	126,2	133,2	139,2	144,0	120,4	93,4	92,5	93,0	85,4
g CO ₂ /kWh (produzione lorda termoelettrica)	708	681	634	571	522	488	466	445	444
g CO ₂ /kWh (produzione lorda totale)*	592	561	516	485	403	332	321	316	296
g CO ₂ eq/kWh (produzione lorda totale)*	-	-	-	487	405	334	324	319	299

* al netto di apporti da pompaggio

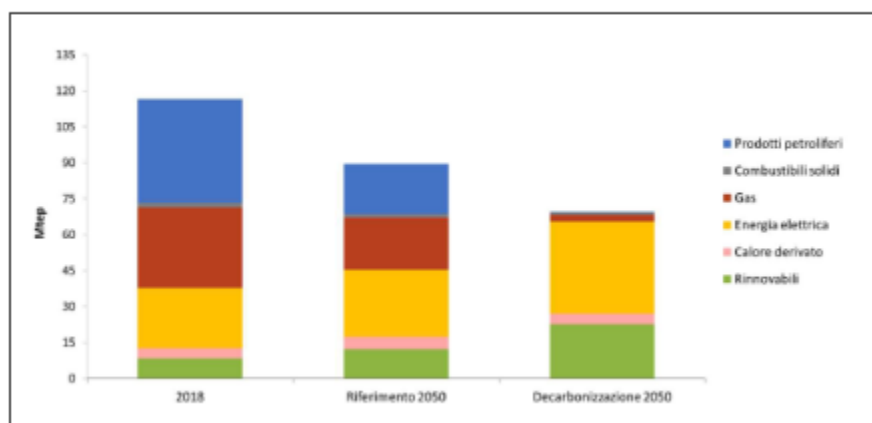
Fonte: ISPRA

Nello Scenario di decarbonizzazione al 2050, il sistema elettrico dovrebbe trasformarsi in modo radicale. Nell’ambito dell’incremento della produzione elettrica e della sua completa decarbonizzazione, l’obiettivo di fondo è che il settore energetico arrivi ad azzerare le sue emissioni, se non a portarle addirittura in territorio negativo. Questo implica che la generazione elettrica sia assicurata tra il 95% e il 100% da fonti rinnovabili, in tale contesto l’Impianto Agrivoltaico Integrato Ecocompatibile “BARRIERA NOCE”, favorirebbe il raggiungimento di tale scenario. Basandosi sulle ipotesi tecnicamente percorribili con le conoscenze attuali, ne esce un quadro dominato dalla produzione eolica e soprattutto solare, cui si somma il mantenimento delle fonti tradizionali (idroelettrico) e la crescita di quelle oggi relativamente sfruttate poco (geotermico) o per nulla (maree e moto ondoso).

Per quel che riguarda i consumi e l’efficienza energetica, il quadro al 2050 prospetta un uso razionale dell’energia sotteso a qualsiasi iniziativa verso la neutralità carbonica. L’Unione Europea ha

Impianto Agrivoltaico Integrato Ecocompatibile "BARRIERA NOCE" 50 MWp - Caltanissetta (CL) ALTA CAPITAL 15 srl
 introdotto il principio *energy efficiency first* come base per gli obiettivi di decarbonizzazione al 2030 e al 2050. Rispetto al 2018, ci si attende che i consumi finali al 2050 calino del 25%, sostanzialmente per la sensibile riduzione dei consumi di prodotti petroliferi e gas, mentre crescerebbero ancora le fonti rinnovabili, il calore derivato e l'energia elettrica.

Figura 2.3.3 – Evoluzione attesa dei consumi finali di energia per fonte: confronto tra il 2018 e gli Scenari di riferimento e di decarbonizzazione⁴². (Mtep)



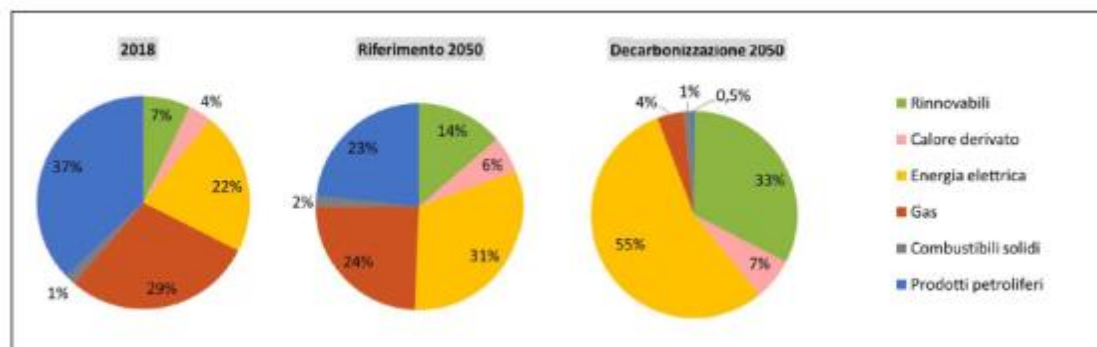
Fonte: RSE

Con lo Scenario di decarbonizzazione i consumi dovrebbero ridursi ulteriormente, intorno a 70 Mtep, con un calo di circa il 40% rispetto alla situazione del 2018. In questo quadro:

- il vettore elettrico diventerebbe la principale voce nei consumi finali di energia;
- l'intensa elettrificazione dei consumi e gli obiettivi di decarbonizzazione richiedono una crescita straordinaria delle fonti rinnovabili, il cui apporto negli usi finali dovrebbe più o meno triplicare rispetto al 2018;
- prodotti petroliferi e gas, che ancora avevano un peso significativo nello Scenario di riferimento, si comprimono al massimo, restando solo per usi marginali dove sarebbe assai complessa la loro sostituzione.

Conseguentemente muta il mix energetico dei consumi finali, nei quali le fossili, rimpiazzate da elettricità e rinnovabili, residuerebbero con un peso intorno al 5%.

Impianto Agrivoltaico Integrato Ecocompatibile "BARRIERA NOCE" 50 MWp - Caltanissetta (CL) ALTA CAPITAL 15 srl
Figura 2.3.4 – Composizione dei consumi finali di energia per fonte: confronto tra lo stato attuale (2018) e gli Scenari di riferimento e di decarbonizzazione⁴³.



Fonte: RSE

Nell'ottica del consumo e dell'efficienza energetica l'Impianto Agrivoltaico Integrato Ecocompatibile "BARRIERA NOCE", contribuirebbe in modo significativo all'aumento della produzione di energia da fonte rinnovabile, apportando un significativo apporto al raggiungimento dello Scenario auspicato per il 2050.

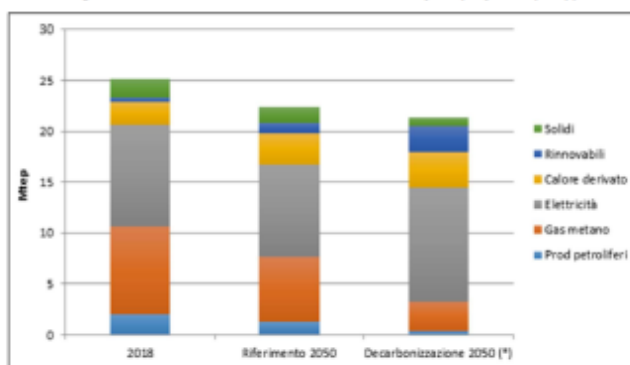
Per quel che riguarda le **dinamiche settoriali** sono state analizzate le sezioni riguardanti industria, trasporti, civile, agricoltura e destinazione del suolo, cambiamenti di destinazione del suolo e silvicoltura (LULUCF).

In relazione alle **industrie**, lo scenario al 2050, applicando tutte le opzioni in materia di decarbonizzazione, prevede che l'industria arrivi ad emettere poco più di 20 Mton CO₂ eq, di cui circa i tre quarti riconducibili ad usi non energetici e per il restante quarto all'impiego, per attività di combustione, di fonti non rinnovabili. In questo quadro, ai fini della riduzione delle emissioni al 2050, si auspica il passaggio dall'utilizzo di combustibili fossili all'uso di combustibili rinnovabili quali idrogeno, bioenergie e fuel sintetici e all'elettrificazione spinta dei consumi.

Per quanto riguarda lo switch verso combustibili alternativi, a fronte del calo dei combustibili fossili e ad un aumento del vettore elettrico, occorrerà favorire sensibilmente l'impiego diretto di fonti rinnovabili e l'impiego dei combustibili alternativi (gas rinnovabili di sintesi o di origine biologica, e-fuels e idrogeno), mutando dunque sensibilmente il mix dei combustibili e dei vettori impiegati.

Impianto Agrivoltaico Integrato Ecocompatibile "BARRIERA NOCE" 50 MWp - Caltanissetta (CL) ALTA CAPITAL 15 srl

Figura 3.1.7: Settore Industria – Evoluzione dei consumi finali per fonte^(*) (Mtep)



(*) valori medi tra tutte le opzioni analizzate al 2050

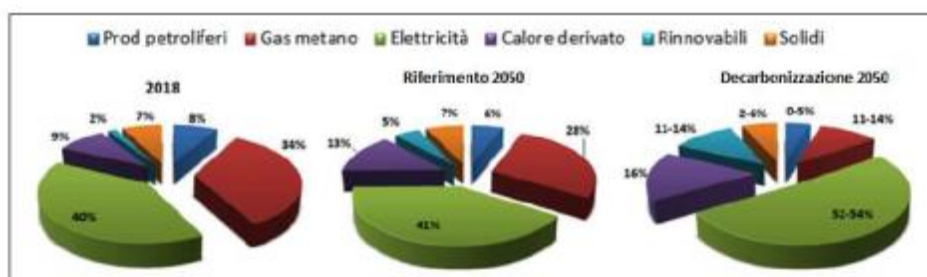
Fonte: RSE

Per quel che concerne l'elettrificazione spinta dei consumi, con un sistema di generazione di energia elettrica basato sull'energia rinnovabile, andranno ricercate tutte le modalità che permettano di incrementare l'uso dell'elettricità nell'industria, che potrebbe salire fino a coprire anche oltre il 50% del totale dei consumi.

Il potenziale di elettrificazione è significativo in alcuni processi e settori, in particolare in quelli meno energetici, ma anche nella siderurgia con il ricorso ad acciaio preridotto (con elettricità) e idrogeno. Opzioni come forni elettrici, maggiore robotizzazione e digitalizzazione delle industrie contribuiscono ad incrementare la domanda di elettricità nel settore. Al 2050 può essere significativa anche l'elettrificazione degli usi termici a diversi livelli di temperatura, dalla produzione di calore a basse temperature (pompe di calore industriali) fino alla produzione di calore ad alta temperatura grazie alla diffusione di forni di fusione ad induzione, tecnologie al plasma o a raggi infrarossi e microonde da utilizzare nei processi dei principali settori quali acciaio, cemento e vetro. Il progetto risulta coerente con tale dinamica settoriale in quanto la realizzazione dello stesso comporterebbe da un lato il graduale spegnimento delle centrali elettriche a combustibili fossili e dall'altro l'alimentazione degli opifici industriali con energia elettrica da fonti rinnovabili a basso costo che consentiranno l'adozione di macchine elettriche (e.g. le pompe di calore) al posto di quelle a gas o combustibili liquidi (e.g. caldaie).

Impianto Agrivoltaico Integrato Ecocompatibile "BARRIERA NOCE" 50 MWp - Caltanissetta (CL) ALTA CAPITAL 15 srl

Figura 3.1.9: Settore Industria – Mix dei consumi per fonte al 2050⁴⁶ (%)

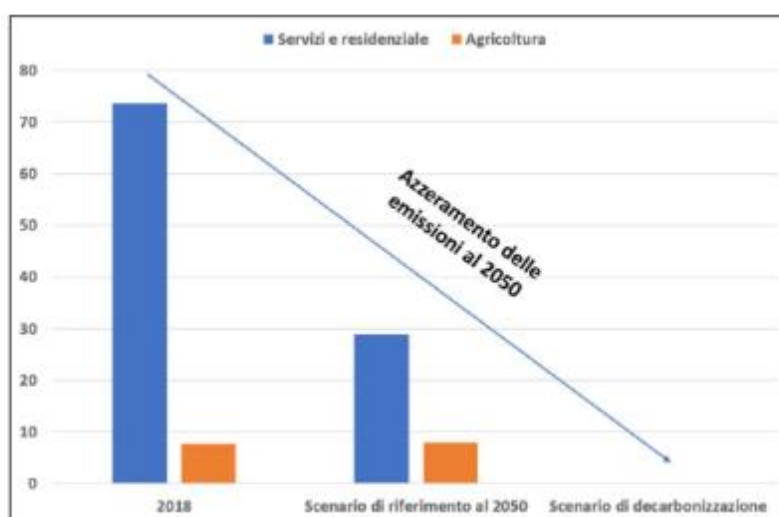


Fonte: RSE

In relazione ai **trasporti**, guardando innanzitutto al trasporto passeggeri, un assetto dei mezzi e delle alimentazioni del parco auto idoneo per gli obiettivi di decarbonizzazione potrebbe essere quello di sostituire i carburanti tradizionali a favore di elettricità e idrogeno, che, grazie alla contestuale penetrazione delle rinnovabili nel settore elettrico, sono di fatto combustibili da fonti rinnovabili. La realizzazione del progetto permetterebbe, come in studio attuale della proponente il progetto con ENI, la realizzazione diretta, cioè senza appesantire la RTN elettrica, di stazioni stradali di ricarica per autotrazione, anche senza la conversione DC/AC.

Nel settore **civile**, nello Scenario di decarbonizzazione, si punta all'azzeramento delle emissioni anche del settore civile, obiettivo che richiede di combinare, nella maniera più efficace possibile, l'efficienza energetica, l'elettrificazione profonda degli usi finali e lo sviluppo delle fonti rinnovabili.

Figura 3.3.5: Settore Civile - Evoluzione delle emissioni di gas serra in Mton CO₂ eq



Fonte: ISPRA

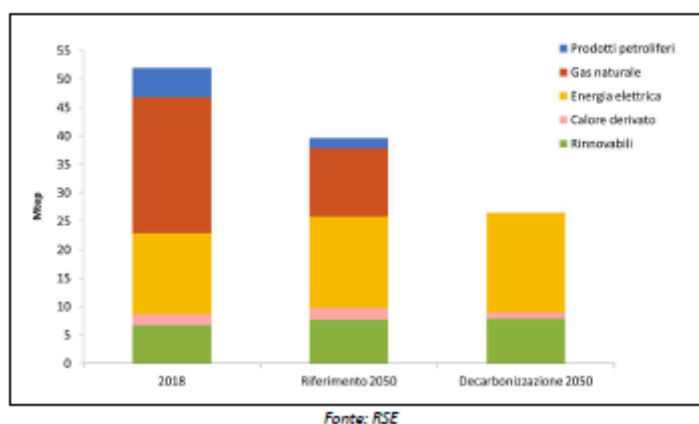
Il percorso delineato nello Scenario di decarbonizzazione spinge su tendenze in realtà già in atto:

1. Efficienza energetica;

Impianto Agrivoltaico Integrato Ecocompatibile "BARRIERA NOCE" 50 MWp - Caltanissetta (CL) ALTA CAPITAL 15 srl

Nello Scenario di decarbonizzazione, i consumi elettrici e da rinnovabili crescerebbero, in termini assoluti, molto poco rispetto allo Scenario di riferimento. Dunque lo sforzo aggiuntivo per la decarbonizzazione è da concentrare prevalentemente sull'efficienza energetica.

Figura 3.3.5: Settore Civile - Evoluzione dei consumi finali per fonte³⁷, Mtep.



2. Elettrificazione dei consumi;

I consumi energetici del settore civile, che residuano attuando le misure di efficienza (in particolare di riqualificazione degli edifici), dovrebbero essere coperti sostanzialmente con elettricità e rinnovabili. In particolare, nello Scenario di decarbonizzazione l'elettricità (ovviamente da rinnovabili) dovrebbe, superare il 65% dei consumi finali del settore civile.

3. Switch verso combustibili alternativi (idrogeno, fuel sintetici, bioenergie).

Insieme all'efficienza energetica e alla promozione del vettore elettrico (rinnovabile), l'uso diretto di fonti rinnovabili costituisce il terzo ingrediente fondamentale per l'obiettivo di neutralità carbonica nel settore civile.

11.4 Piano di Gestione del Rischio di Alluvioni

Nella GURI n. 198 del 24/08/2019 è stato pubblicato approva il D.P.C.M. 7 marzo 2019 che il Piano di - Gestione del Rischio di Alluvioni della Sicilia (PGRA).

Come è scritto nella relazione generale del Piano Stralcio di Bacino per l'Assetto Idrogeologico, il P.A.I. è un atto di pianificazione territoriale di settore che fornisce un quadro di conoscenze e di regole la cui finalità sostanziale è pervenire ad un assetto idrogeologico del territorio che minimizzi il livello del rischio connesso ad identificati eventi naturali estremi, incidendo, direttamente o indirettamente, sulle variabili pericolosità, vulnerabilità e valore dell'elemento esposto. Esso costituisce uno dei principali strumenti di tipo conoscitivo e normativo con valore di piano territoriale

Impianto Agrivoltaico Integrato Ecocompatibile "BARRIERA NOCE" 50 MWp - Caltanissetta (CL) ALTA CAPITAL 15 srl di settore (art. 17 della L. 183/1989) di cui tutti gli altri piani di livello regionale e sub-regionale devono tenere adeguatamente conto, in particolare nella redazione degli strumenti urbanistici che dovranno essere a questo conformati. In tale contesto il P.A.I. oltre a definire le aree a differente livello di pericolosità e di rischio, individua gli interventi volti alla messa in sicurezza degli elementi (centri urbani, grandi infrastrutture, edifici strategici, aree di rilevante valore ambientale, archeologico, storico artistico, ecc.) per la salvaguardia dell'incolumità delle persone.

Dalla presa visione del Piano di Gestione del Rischio di Alluvioni, attuazione della Direttiva 2007/60/CE relativa alla valutazione e alla gestione dei rischi di alluvioni, si può affermare che la zona dell'*Impianto Agrivoltaico Integrato Ecocompatibile "BARRIERA NOCE"* non presenta criticità, perché in prossimità del campo agrivoltaico non sono presenti fiumi, torrenti e/o corsi d'acqua rilevanti, ma si evidenzia la presenza di un impluvo; ciononostante ogni fase della vita del campo agrivoltaico (cantierizzazione - messa in opera – dismissione) sarà gestita nel rispetto dei principi del suddetto Piano, rispettandone le norme di attuazione.

Dallo studio del Piano, si può desumere che l'assenza di torrenti, fiumi e/o corsi d'acqua non comporta pericoli rilevanti alla futura struttura d'impianto e alle persone che saranno lì presenti, con un rischio calcolato prossimo allo zero.

Attraverso la consultazione della cartografia del PAI fruibile dal sito Sitr della Regione Sicilia, per i terreni adibiti al campo agrivoltaico ricadenti nella porzione di territorio 631010 del CTR Sicilia è stato analizzato il livello di pericolosità e rischio idraulico che insiste sui terreni. Dalla consultazione della Carta del rischio e della pericolosità idraulica si evince che la zona non è interessata né da rischio idraulico né da pericolosità idraulica.

L'eventuale fragilità geomorfologica del territorio unitamente alle condizioni climatiche orientate sempre più verso eventi estremi determinano una notevole propensione al dissesto idrogeologico sia sui versanti che lungo i corsi d'acqua. È quindi necessario operare in senso conservativo restituendo al territorio la possibilità di svolgere al meglio le proprie funzioni in merito alla difesa del suolo. La manutenzione del territorio del bacino idrografico costituisce una misura fondamentale orientata al rispetto di tutti gli aspetti naturalistici del territorio. Nel presente Piano si ribadisce la centralità della manutenzione del reticolo idrografico e dei versanti quale strumento essenziale per assicurare il progressivo miglioramento delle condizioni di sicurezza e qualità ambientale del territorio. Tale attività prevede di mantenere:

- in buono stato ambientale il reticolo idrografico, eliminando ostacoli al deflusso delle piene;
- in buone condizioni idrogeologiche ed ambientali i versanti;

Impianto Agrivoltaico Integrato Ecocompatibile "BARRIERA NOCE" 50 MWp - Caltanissetta (CL) ALTA CAPITAL 15 srl

- in piena funzionalità le opere di difesa essenziali alla sicurezza idraulica ed idrogeologica;
- per la riqualificazione ambientale del territorio.

Per manutenzione ordinaria si intende lo svolgimento di attività periodiche volte ad assicurare l'efficienza dei manufatti e la stabilità delle sponde dell'impluvio.

Nel dettaglio, saranno effettuate attività di manutenzione del territorio, intese come opere di sistemazione spondale dell'impluvio.

11.5 Programma di sviluppo rurale 2014-2022 della Sicilia

La strategia del PSR Sicilia definisce le scelte prioritarie per affrontare le sfide delineate per il periodo 2014-2020, in coerenza con:

- gli obiettivi europei della strategia Europa 2020
- gli orientamenti per le politiche di sviluppo rurale espressi dalla Commissione
- i principali fabbisogni dello sviluppo rurale individuati sulla base dell'analisi SWOT e dell'analisi
- del contesto regionale
- gli elementi di complementarità e di integrazione con le altre politiche europee e nazionali
- le priorità individuate nell'Accordo di Partenariato

Sulla scorta di tali elementi e sulla base delle risultanze dell'analisi si sono individuati i principali obiettivi del programma:

- 1) Incremento della redditività e della dimensione economica delle imprese agricole, rivolgendosi ad imprese stabili e favorendo le forme associative, al fine di migliorare l'efficienza aziendale l'orientamento al mercato, l'incremento di valore aggiunto e la qualità delle produzioni;
- 2) Incentivare la creazione, l'avvio e lo sviluppo di attività imprenditoriali agricole ed extragricole, in particolare il rinnovo generazionale;

Impianto Agrivoltaico Integrato Ecocompatibile "BARRIERA NOCE" 50 MWp - Caltanissetta (CL) ALTA CAPITAL 15 srl

3) Favorire l'integrazione nelle filiere, il livello di concentrazione dell'offerta, le innovazioni organizzative e di processo, per favorire l'accesso ai mercati e l'internazionalizzazione delle produzioni di qualità, con particolare riferimento al biologico;

4) Salvaguardare e valorizzare la biodiversità, conservare e migliorare la qualità del suolo e difendere il territorio dal dissesto idrogeologico e dall'erosione superficiale, anche attraverso gli interventi nel settore forestale;

5) Migliorare le infrastrutture, lo sviluppo di sistemi produttivi (artigianato, servizi, turismo, TIC), anche attraverso strategie di sviluppo locale, per favorire la permanenza della popolazione attiva sul territorio.

L'Impianto Agrivoltaico Integrato Ecocompatibile "BARRIERA NOCE" appare coerente e compatibile con il Programma di sviluppo rurale 2004-2022 della Sicilia perché favorisce un ritorno alle campagne, rivisitato in chiave, per mezzo delle infrastrutture tecnologiche e logistiche previste in progetto, come rete internet, energia elettrica, strade, acquedotti, vigilanza e presidio, sicurezza, illuminazione stradale notturna, tali da favorire il ripopolamento dei territori agricoli circostanti.

L'Impianto Agrivoltaico Integrato Ecocompatibile "BARRIERA NOCE" appare coerente e compatibile con il Programma di sviluppo rurale 2004-2022 della Sicilia in quanto favorisce il raggiungimento degli obiettivi e l'adempimento delle misure presenti nei seguenti punti del piano:

- **4.2.11. F11 Recuperare, tutelare e valorizzare gli ecosistemi agricoli e silvicoli, i sistemi culturali e gli elementi fisici caratteristici**

L'Impianto Agrivoltaico Integrato Ecocompatibile "BARRIERA NOCE" tutela il paesaggio rurale siciliano grazie alla coltivazione di essenze vegetali autoctone, coltivazioni tradizionali, nonché di sistemazioni tipiche del paesaggio agrario.

Sulle fasce di terreno tra le file dei pannelli fotovoltaici saranno coltivate essenze foraggere autoctone adatte al contesto pedoclimatico interessato, ovvero leguminose eventualmente in consociazione con graminacee. La scelta delle specie da utilizzare si basa sulla consultazione dell'elenco dell'area classificata come 6220*: Percorsi substepnici di graminacee e piante annue dei Thero-Brachypodietea. Le specie leguminose da impiegare potranno essere il trifoglio (*Trifolium* spp), *Ononis ornithopodioides*, *Coronilla scorpioides* e *Ornithopus compressus*. Tra le graminacee *Hyparrhenia hirta*, *Dactylis hispanica*, (erba mazzolina), *Poa bulbosa*, (gramigna), *Trisetaria aurea* (gramigna dorata) e *Stipa capensis*. I metodi di coltivazione saranno basati sul principio della

Impianto Agrivoltaico Integrato Ecocompatibile "BARRIERA NOCE" 50 MWp - Caltanissetta (CL) ALTA CAPITAL 15 srl
sostenibilità, sviluppando tecniche agricole a basso impatto ambientale. Saranno realizzate fasce perimetrali arborate, con essenze arboree autoctone, alberi di olivo, in modo da creare un gradiente vegetale compatibile con la realtà dei luoghi.

- **4.2.13. F13 Conservare migliorare la qualità del suolo e difendere il territorio dal dissesto idrogeologico e dall'erosione superficiale**

In alcune aree del territorio regionale negli ultimi anni si è riscontrato una riduzione della fertilità dei suoli ed un aumento dei fenomeni di salinizzazione nonché di erosione idrica, dovuti principalmente all'estremizzazione degli eventi piovosi e a forme e modalità di gestione agricola della risorsa suolo non sempre adeguate alle caratteristiche pedologiche e climatiche della regione. A tal proposito è stato effettuato un apposito studio tecnico agronomico sul territorio dell'impianto agrivoltaico (*Cfr. RS.06.SIA.0112.A.0 Cap.9 Studio di Impatto Ambientale_Relazione Tecnico agronomica*), dal quale si riscontra che i terreni sui quali sarà stanziato l'impianto presentano una giacitura pianeggiante-leggermente acclive e il suolo mostra un'ottima dotazione di macro e micro elementi necessari allo sviluppo vegetativo delle piante; complessivamente siamo in presenza di terreni con una buona potenzialità agronomica, se adeguatamente migliorati con la coltivazione in biologico delle foraggere, come previsto qui nel progetto agrofotovoltaico, e non più sfruttati a seminativo e soggetti a concimazioni chimiche e pesticidi da grano. Risulta prioritario, nell'ottica della difesa del territorio e della conservazione della risorsa suolo, che la gestione agricola dell'Impianto Agrivoltaico Integrato Ecocompatibile "BARRIERA NOCE" valorizzi i sistemi colturali tradizionali rispettosi delle risorse naturali, ricorrendo ad idonee pratiche agricole e forestali, promuovere la civiltà rurale e valorizzando il capitale ecologico legato alla terra. Sulle fasce di terreno tra le file dei pannelli fotovoltaici, aventi corridoio utile (3/3,5 m) alla lavorazione delle macchine agricole, al primo anno di impianto, verranno seminate, nel periodo invernale, essenze foraggere autoctone adatte al contesto pedoclimatico interessato, ovvero leguminose eventualmente in consociazione con graminacee. La semina viene preceduta dalla lavorazione superficiale del terreno per la preparazione del letto di semina attraverso l'ausilio di coltivatore/tiller idropneumatico portato. Tale operazione svolge la duplice funzione di, preparare il letto di semina ed al contempo eliminare meccanicamente le erbe infestanti, evitando dunque il ricorso a prodotti chimici di diserbo. La scelta delle specie da utilizzare si basa sulla consultazione dell'elenco dell'area classificata come 6220*: Percorsi substeppici di graminacee e piante annue dei Thero-Brachypodieta. Le specie leguminose da impiegare potranno essere il trifoglio (*Trifolium spp*), *Ononis ornithopodioides*, *Coronilla scorpioides* e *Ornithopus compressus*. Tra le graminacee *Hyparrhenia hirta*, *Dactylis hispanica*, (erba mazzolina), *Poa bulbosa*, (gramigna),

Impianto Agrivoltaico Integrato Ecocompatibile "BARRIERA NOCE" 50 MWp - Caltanissetta (CL) ALTA CAPITAL 15 srl

Trisetaria aurea (gramigna dorata) e *Stipa capensis*. E' possibile sostenere il mantenimento dell'Habitat ripristinato, attraverso un pascolo permanente della durata pari a tutto il periodo dell'impianto fotovoltaico, in modo tale da garantire la riproduzione naturale delle specie. Le leguminose sono in grado di utilizzare l'azoto atmosferico (N_2) grazie alla simbiosi che le lega a batteri azotofissatori del genere *Rhizobium*. Si tratta di batteri che si insediano nelle radici della leguminosa ospite, capaci di trasformare l'N atmosferico (N_2) in N ammoniacale (NH_4^+) utilizzabile dalle piante. Questa caratteristica permette di conferire sostanze minerali nutritive utili allo sviluppo delle piante senza apporto esterno di fertilizzanti di sintesi.

- **4.2.14. F14 Tutelare la qualità delle risorse idriche superficiali e sotterranee**

Una priorità del Piano di Sviluppo Rurale della Sicilia 2014-2020 è il miglioramento della gestione delle risorse idriche, compresa la gestione dei fertilizzanti e dei pesticidi. La tutela della risorsa acqua parte dalla necessità di garantire la capacità naturale auto-depurativa degli ecosistemi attraverso un sistema di protezione integrato sia quantitativo che qualitativo dei corpi idrici. Nella gestione dell'Impianto Agrivoltacio Integrato Ecocompatibile non vi sarà alcun uso di fertilizzanti e/o pesticidi. Attualmente il territorio sul quale sorgerà il campo agrivoltaico è adibito a seminativo e si presuppone che vengano utilizzati in loco diserbanti e pesticidi di natura chimica per il mantenimento delle colture. L'istallazione dell'impianto agro-fotovoltaico comporterebbe l'eliminazione dell'utilizzo di prodotti chimici contribuendo alla diminuzione dell'inquinamento chimico del suolo. Per tali ragioni la formazione dell'impianto agrivoltaico è coerente e compatibile con l'obiettivo tutela della qualità delle risorse idriche superficiali e sotterranee.

Inoltre un'efficace sistema di protezione si basa su una costante attività di monitoraggio e controllo; a tal proposito è stato redatto un apposito Piano di Monitoraggio Ambientale (Cfr. *RS.06.PMA.0001.A.0 Cap.6_Studio di Impatto ambientale_ Piano di Monitoraggio Ambientale*), in cui sono analizzate le singole matrici ambientali, tra cui anche l'ambiente idrico. Il monitoraggio dell'ambiente idrico si prefigge lo scopo di esaminare le variazioni che intervengono nell'ambiente a seguito della costruzione dell'opera risalendo alle loro possibili cause. La finalità principale del monitoraggio consiste nell'individuare le eventuali variazioni/alterazioni che le lavorazioni possono indurre sullo stato della risorsa idrica e consentirà di:

- definire lo stato di salute della risorsa prima dell'inizio dei lavori di realizzazione dell'opera;
- proporre opportune misure di salvaguardia o di mitigazione degli effetti del complesso delle attività sulla componente ambientale e testimoniare l'efficacia o meno;

Impianto Agrivoltaico Integrato Ecocompatibile "BARRIERA NOCE" 50 MWp - Caltanissetta (CL) ALTA CAPITAL 15 srl

- fornire le informazioni necessarie alla costruzione di una banca dati utile ai fini dello svolgimento delle attività di monitoraggio degli Enti preposti in quella porzione di territorio.

- **4.2.15. F15 Incrementare l'efficienza dell'uso della risorsa idrica a fini irrigui**

Nella gestione dell'Impianto Agrivoltaco Integrato Ecocompatibile si farà un uso efficiente delle risorse idriche destinate all'irrigazione nel settore agricolo e forestale. La razionalizzazione dell'utilizzo dell'acqua, sarà perseguita attraverso la diffusione di innovazioni tecnologiche (software di progettazione e di gestione), sistemi di irrigazione tecnologicamente più avanzati, che consentono l'erogazione dell'acqua "a domanda", dell'irrigazione di precisione, nonché tramite il ricorso a specifiche tecniche agronomiche. Sarà inoltre presente un bacino di accumulo al fine di valorizzare le risorse idriche naturali e migliorarne la gestione. L'impianto di lavaggio per pulizia dei moduli fotovoltaici sarà utilizzato anche per irrigazioni solo di soccorso alle colture delle specie appartenenti all'Habitat 6220*. Queste colture in regime biologico non prevedono irrigazione programmata essendo già adatte a climi mediterranei caldi. L'acqua utilizzata sarà soltanto quella raccolta nell'invaso artificiale già esistente che funge anche da riserva idrica antincendio per le zone forestate e da riforestare, costituendo comunque non un consumo ma un potenziale proprio di riserva.

- **4.2.16. F16 Incentivare la produzione e l'utilizzo di energia da fonti rinnovabili**

Il piano di Sviluppo Rurale 2014-2022 della Sicilia appare coerente e compatibile con l'impianto agrivoltaico integrato ecocompatibile "BARRIERA NOCE" perché promuove l'uso efficiente dell'energia nell'agricoltura e favorisce l'utilizzo di fonti di energia rinnovabili. Le energie rinnovabili, oltre ad impattare positivamente sull'ambiente per effetto della riduzione delle emissioni, sono convenienti dal punto di vista economico e rappresentano anche nuove opportunità di lavoro. Nel Piano si legge che la produzione regionale di energia da fonti rinnovabili proveniente dal settore agricolo e forestale è solo pari al 3%, in quest'ottica l'impianto agrivoltaico incentiva la crescita dell'energia proveniente da fotovoltaico.

- **4.2.18. F18 Ridurre le emissioni di CO₂, limitare input energetici nella gestione aziendale, incrementare il carbonio organico nei suoli**

L'esercizio dell'impianto agrivoltaico integrato ecocompatibile "BARRIERA NOCE" è caratterizzato da una totale assenza di emissioni di inquinanti e gas serra (CO₂). I benefici ambientali

Impianto Agrivoltaico Integrato Ecocompatibile "BARRIERA NOCE" 50 MWp - Caltanissetta (CL) ALTA CAPITAL 15 srl
ottenibili dall'adozione di sistemi FV sono proporzionali alla quantità di energia prodotta, supponendo che questa vada a sostituire l'energia altrimenti fornita da fonti convenzionali. Inoltre l'adozione di tecniche di agricoltura biologica, oltre a non utilizzare sostanze chimiche e ad ottimizzare l'uso delle risorse, contribuisce a ridurre il degrado ambientale sequestrando ingenti quantità di carbonio.

Se le pratiche virtuose vengono implementate possono quindi ridurre l'emissione e sequestrare CO₂, migliorando al contempo la produttività e la sostenibilità (Diana et al., 2014).

Nell'ottica della riduzione dell'emissione di CO₂, la fascia di mitigazione costituita da olivi in disposizione bifilare, posti alla distanza di 5 m l'uno dall'altro, assume una rilevanza fondamentale.

Parimenti importante è il ruolo svolto dalle colture arboree agrarie sempreverdi mediterranee come olivo, agrumi e carrubo, che continuano a fotosintetizzare anche nel periodo invernale. Recenti studi condotti in Sicilia hanno infatti messo in evidenza l'elevata efficienza di alcuni sistemi colturali, in particolare dell'olivo, rispetto al bilancio tra assorbimento di CO₂ per fotosintesi e rilascio per respirazione (Nardino et. al., 2014).

Nel capitolo 5 del Piano di Sviluppo Rurale sono descritte le strategie da adottare per rispondere alle necessità e perseguire gli obiettivi sopra esposti, in seguito alla valutazione delle esigenze.

- **5.2.4. P4: Preservare, ripristinare e valorizzare gli ecosistemi connessi all'agricoltura e alla silvicoltura**
 - 5.2.4.2. 4B) Migliore gestione delle risorse idriche, compresa la gestione dei fertilizzanti e dei pesticidi**

L'impianto agrivoltaico integrato ecocompatibile "BARRIERA NOCE" non farà uso di fitofarmaci, ma saranno perseguite pratiche agricole biologiche naturali, migliorando così la compatibilità ambientale della difesa delle colture e riducendo i rischi di inquinamento delle risorse idriche, coerentemente con le direttive del PAN sull'uso sostenibile dei prodotti fitosanitari e con la Direttiva 2009/128/CE, ai fini, in particolare della mitigazione del rischio associato alla deriva, al ruscellamento e alla percolazione di sostanze inquinanti.

- **5.2.5. P5: Incentivare l'uso efficiente delle risorse e il passaggio a un'economia a basse emissioni di carbonio e resiliente al clima nel settore agroalimentare e forestale**
 - 5.2.5.2. 5B) Rendere più efficiente l'uso dell'energia nell'agricoltura e nell'industria alimentare**

Impianto Agrivoltaico Integrato Ecocompatibile "BARRIERA NOCE" 50 MWp - Caltanissetta (CL) ALTA CAPITAL 15 srl

Nel PSR si promuove la produzione di energia da fonti rinnovabili attraverso la realizzazione di impianti fotovoltaici per la produzione di energia elettrica. L'impianto agrivoltaico integrato ecocompatibile "BARRIERA NOCE" appare coerente e compatibile con questa strategia.

5.2.5.4. 5D) Ridurre le emissioni di gas a effetto serra e di ammoniaca prodotte dall'agricoltura

5.2.5.4.1. Scelta delle misure di sviluppo rurale

Compatibilmente con tale strategia del PSR, l'impianto agrivoltaico integrato ecocompatibile "BARRIERA NOCE" contribuirà a mitigare i cambiamenti climatici, concorrendo a limitare attivamente le emissioni di carbonio nel settore agricolo. Saranno infatti adottate tecniche di agricoltura biologica che consentono di ottimizzare l'uso delle risorse e di ridurre il degrado ambientale.

Nel capitolo 8 del Piano di Sviluppo Rurale sono descritte le condizioni generali applicate a più di una misura. Di seguito si elencano le misure coerenti e compatibili all'Impianto agrivoltaico integrato ecocompatibile "BARRIERA NOCE".

8.2.6.3.4. M06.4.b Investimenti nella creazione e nello sviluppo di impianti per la produzione di energia da fonti rinnovabili

L'impianto agrivoltaico integrato ecocompatibile "BARRIERA NOCE" è pienamente coerente e compatibile con la misura del PSR che incentiva lo sviluppo di attività extra-agricole destinate alla produzione di energia proveniente da fonti rinnovabili. L'operazione si prefigge nel complesso l'obiettivo della diversificazione verso attività di produzione di energia da fonti rinnovabili nelle zone rurali. L'operazione corrisponde alle necessità espresse dal fabbisogno F16 "*Incentivare la produzione e l'utilizzo di energie da fonti rinnovabili*", e contribuisce a "Favorire la diversificazione, la creazione e lo sviluppo di piccole imprese nonché l'occupazione". L'operazione inoltre contribuisce al raggiungimento degli obiettivi trasversali del cambiamento climatico e dell'ambiente, favorendo l'approvvigionamento e l'utilizzo di fonti di energia rinnovabili.

8.2.8.3.1. M08.1.a) Supporto ai costi di impianto per forestazione ed imboschimento e la relativa manutenzione

8.1 - sostegno alla forestazione/all'imboschimento

Impianto Agrivoltaico Integrato Ecocompatibile "BARRIERA NOCE" 50 MWp - Caltanissetta (CL) ALTA CAPITAL 15 srl

La misura del PSR prevede un sostegno per la realizzazione di interventi di imboscamento di superfici agricole e non agricole per la creazione di aree boscate, nonché il sostegno alla manutenzione delle stesse, al fine di rispondere principalmente agli obiettivi ambientali e sociali della politica di sviluppo rurale dell'UE. Il riferimento normativo della sottomisura è l'art. 22 del Reg. (UE) n. 1305/2013.

L'impianto agrivoltaico integrato ecocompatibile "BARRIERA NOCE" appare pienamente coerente e compatibile con tale misura in quanto sono previsti interventi di forestazione indirizzati ai più moderni principi inerenti la gestione sostenibile del patrimonio forestale, secondo le vocazioni del territorio forestale.

Bisogna precisare che le ridotte porzioni dei terreni soggette al vincolo delle aree boscate saranno lasciate intatte, non prevedendo in progetto alcuna modifica delle stesse o installazione su di esse, se non eventuali infittimenti. Dalla sovrapposizione della carta forestale Regionale con le aree di intervento si rileva come l'area interessata dalle opere in progetto ricade omogeneamente in zona E al netto delle aree boschive che non saranno coinvolte nella realizzazione del campo agrivoltaico. Le categorie forestali insistenti risultano essere:

- Rimboschimenti
- Macchie e arbusteti mediterranei

È stato inoltre effettuato una attenta analisi della copertura vegetale dei terreni interessati dai lavori che ha permesso di evidenziare le tipologie più rappresentative cui occorre riferirsi per la messa a punto dei modelli proponibili per gli interventi di mitigazione (Cfr. *RS.06.SIA.0112.A.0 Cap.9_Studio di Impatto Ambientale_Relazione Tecnico Agronomica*).

Nello specifico saranno eseguiti interventi di infittimento attraverso la piantumazione delle essenze già presenti nelle aree boscate, mentre nelle aree classificate in categoria "Macchie e arbusteti mediterranei", potranno essere piantumate essenze afferenti alla macchia mediterranea.

Saranno inoltre accompagnati da interventi di piantumazione di essenze appartenenti all'Habitat 6220*: percorsi substepnici di graminacee e piante annue dei Thero-Brachypodieta. Le specie leguminose da impiegare potranno essere il trifoglio (*Trifolium spp*), *Ononis ornithopodioides*, *Coronilla scorpioides* e *Ornithopus compressus*. Tra le graminacee *Hyparrhenia hirta*, *Dactylis hispanica*, (erba mazzolina), *Poa bulbosa*, (gramigna), *Trisetaria aurea* (gramigna dorata) e *Stipa capensis*.

Impianto Agrivoltaico Integrato Ecocompatibile "BARRIERA NOCE" 50 MWp - Caltanissetta (CL) ALTA CAPITAL 15 srl

Nelle zone a ridosso dell'impluvio, verranno messe a dimora essenze rappresentative della comunità vegetale di tipo forestale che si insedia sui suoli alluvionali presenti lungo le vallate fluviali, più o meno profondamente incassate, solcate da corsi d'acqua a regime perenne. L'associazione comprende specie a spiccata valenza igrofila quali l'oleandro (*Nerium oleander*) e il tamerice comune (*Tamarix gallica*) in grado di colonizzare le aree golenali e le sponde dei corsi d'acqua.

8.2.9.3.6. M10.1.f - Adozione di tecniche di agricoltura conservativa

Come riportato nella Relazione Tecnico Agronomica (*RS.06.SIA.0112.A.0 Cap.9_Studio di Impatto Ambientale_Relazione Tecnico Agronomica*), sulle fasce di terreno tra le file dei pannelli fotovoltaici, aventi corridoio utile (3/3,5 m) alla lavorazione delle macchine agricole, al primo anno di impianto, verranno seminate, nel periodo invernale, essenze foraggere autoctone adatte al contesto pedoclimatico interessato, ovvero leguminose eventualmente in consociazione con graminacee. La semina viene preceduta dalla lavorazione superficiale del terreno per la preparazione del letto di semina attraverso l'ausilio di coltivatore/tiller idropneumatico portato. Tale operazione svolge la duplice funzione di, preparare il letto di semina ed al contempo eliminare meccanicamente le erbe infestanti, evitando dunque il ricorso a prodotti chimici di diserbo. La scelta delle specie da utilizzare si basa sulla consultazione dell'elenco dell'area classificata come 6220*: Percorsi substepnici di graminacee e piante annue dei Thero-Brachypodietea. Le specie leguminose da impiegare potranno essere il trifoglio (*Trifolium spp*), *Ononis ornithopodioides*, *Coronilla scorpioides* e *Ornithopus compressus*. Tra le graminacee *Hyparrhenia hirta*, *Dactylis hispanica*, (erba mazzolina), *Poa bulbosa*, (gramigna), *Trisetaria aurea* (gramigna dorata) e *Stipa capensis*. E' possibile sostenere il mantenimento dell'Habitat ripristinato, attraverso un pascolo permanente della durata pari a tutto il periodo dell'impianto fotovoltaico, in modo tale da garantire la riproduzione naturale delle specie. Negli anni successivi, nel caso in cui, per motivazioni ambientali o di altro genere, il pascolo permanente non sia stato regolare, sarà possibile effettuare uno sfalcio del foraggio ed il condizionamento in una andana centrale del cotico erboso, attraverso l'ausilio di una falcia condizionatrice frontale. Dopo un periodo pari ad 1 settimana/10 giorni, attraverso l'ausilio della rotoimballatrice, si provvederà al raccolto del foraggio, che verrà pressato in rotoballe. In entrambi i casi, se necessario, negli anni successivi al primo, potranno effettuarsi trasemine di rinfoltimento delle essenze.

In tale contesto l'impianto agrivoltaico integrato ecocompatibile "BARRIERA NOCE" appare coerente e compatibile con tale misura, in quanto verranno adottate tecniche di agricoltura conservativa, costituite da un insieme di pratiche agricole tra esse complementari quali la lavorazione ridotta del terreno, la copertura permanente del suolo e le rotazioni e associazioni colturali

Impianto Agrivoltaico Integrato Ecocompatibile "BARRIERA NOCE" 50 MWp - Caltanissetta (CL) ALTA CAPITAL 15 srl diversificate. Ulteriori benefici ambientali apportati dall'introduzione di tecniche di agricoltura conservativa sono rappresentati dalla riduzione delle emissioni di gas climalteranti, dovuti alla notevole limitazione dei consumi di combustibili, e dal sequestro di carbonio nel suolo che contribuisce all'abbattimento del contenuto di CO₂ nell'atmosfera. La tecnica da adottare prevede che, al momento della raccolta (ottenuta con tecniche convenzionali) immediatamente successiva alla domanda di aiuto, vengano lasciati in loco dei residui colturali distribuiti uniformemente sul suolo al fine di garantire la copertura del suolo.

11.6 Piano Faunistico Venatorio

Secondo l'art. 20 della L.R. n. 10/2018, il Piano Regionale Faunistico - Venatorio costituisce lo strumento di pianificazione, nel territorio agro-silvo-pastorale della Regione. L'Assessorato Regionale dell'Agricoltura, dello Sviluppo rurale e della Pesca mediterranea provvede ad eventuali modifiche o revisioni del piano faunistico-venatorio con periodicità quinquennale. Tale legge abroga l'art. 15, comma 1 della L.R. 33/1997 nella quale si legge che il piano regionale faunistico-venatorio ha durata quinquennale e costituisce lo strumento di pianificazione agro-silvo-pastorale della Regione. Nella premessa del Piano Faunistico Venatorio 2013-2018, si legge che la legge statale 11 febbraio 1992, n. 157, prevede con l'art. 10 "Piani faunistico-venatori", che le regioni realizzino ed adottino, per una corretta ed attenta politica di gestione del patrimonio naturale, un piano faunistico venatorio, con validità quinquennale, all'interno del quale vengano individuati gli indirizzi concreti verso la tutela della fauna selvatica, con riferimento alle esigenze ecologiche ed alla tutela degli habitat naturali nel rispetto delle esigenze socio-economiche del paese.

In particolare, per quel che concerne l'assetto faunistico, nell'ambito del SIA, è stata redatta una relazione denominata "*RS.06.SIA.0106.A.0-Cap.2 Studio biologico-botanico-faunistico*", che contiene un paragrafo sulla fauna del territorio, riportando in appendice il "catalogo fauna" contenente la classificazione scientifica delle singole specie potenzialmente ivi presenti. Inoltre nell'ambito dello studio dell'Effetto Cumulo, nel *cap. 7* del presente Studio di Impatto Ambientale, è stato effettuato uno studio approfondito sull'avifauna presente, prendendo a riferimento *l'Atlante della Biodiversità della Sicilia: vertebrati terrestri, Autori Vari, 2008, Collana Studi e Ricerche dell'ARPA Sicilia*. Per quel che concerne l'assetto territoriale, si è posta particolare attenzione all'identificazione delle zone SIC, ZSC e ZPS prossime al territorio del campo agrivoltaico, nel *cap. 8.5 Aree Naturali* del presente Studio di Impatto Ambientale, dal quale si evince che il campo agrivoltaico non ricade in alcuna zona protetta. La procedura per la designazione dei siti della rete

Impianto Agrivoltaico Integrato Ecocompatibile "BARRIERA NOCE" 50 MWp - Caltanissetta (CL) ALTA CAPITAL 15 srl

Natura 2000, e quindi per le Zone ZPS e ZSC, è diversa nelle due tipologie. Le ZPS, dedicate alla conservazione degli uccelli, entrano a far parte di rete Natura 2000 per indicazione di ciascun Stato membro dell'UE e non necessitano di un'ulteriore approvazione da parte degli organi comunitari. Nell'istituzione delle ZPS un ruolo molto importante è svolto dalle IBA, considerato che la Corte di Giustizia Europea (con le sentenze nelle cause C-3/96, C-374/98, C-240/00 e C-378/01) ha stabilito che le IBA sono il riferimento scientifico per la designazione delle Zone di Protezione Speciale. Per questo, in molti Stati membri, compresa l'Italia, la maggior parte delle ZPS sono state designate proprio sulla base delle IBA. Ciò non toglie che le ZPS possano essere designate anche in aree dove non era stata precedentemente individuata un'IBA. La procedura per l'istituzione delle ZSC è più lunga e prevede una serie di criteri stabiliti dalla direttiva Habitat. In sintesi: dapprima ogni Stato membro individua dei 'proposti Siti di Interesse Comunitario' (pSIC). La Commissione europea valuta le liste dei pSIC di ogni Stato e, dopo un processo di consultazione con gli Stati medesimi, adotta le liste dei 'Siti di Importanza Comunitaria' (SIC). In ultimo, con la definizione da parte delle Regioni di misure di conservazione specifiche e appropriate per ogni sito, i SIC vengono designati come ZSC. Il sito in esame non rientra in area IBA, come si evince dalla sovrapposizione del confine del campo agrivoltaico con la cartografia estratta dal sito internet del Geopartale Nazionale del Ministero dell'Ambiente (<http://www.pcn.minambiente.it/viewer/>). I siti IBA più prossimi al campo agrivoltaico è l'area IBA n. 164 denominata "*Madonie*", ad una distanza di oltre 11 km a nord-ovest del campo agrivoltaico come si evince dalla Relazione finale "Sviluppo di un sistema nazionale delle ZPS sulla base della rete delle IBA (Important Bird Areas)" redatta dalla LIPU.

Impianto Agrivoltaico Integrato Ecocompatibile "BARRIERA NOCE" 50 MWp - Caltanissetta (CL) ALTA CAPITAL 15 srl



Figura 17 Interdistanza del campo agrivoltaico di BARRIERA NOCE con la cartografia IBA - Geopartale Nazionale del Ministero dell'Ambiente

Il piano Faunistico Venatorio della Regione Siciliana prevede nel cap.3 una Sezione Tematica Propositiva in cui vengono esplicitati una serie di criteri che dovranno essere di indirizzo per una corretta politica di pianificazione e gestione del territorio e delle sue risorse naturali. All'interno della "Sezione 3" è presente il Piano degli Interventi di Miglioramento Ambientale, dettagliatamente analizzato e risultato coerente e conforme ai principi sui quali si basa la costruzione del campo agrivoltaico. Attualmente il territorio del campo agrivoltaico è adibito ad attività agricola, determinando un cambiamento nell'assetto del territorio e nello stato delle risorse naturali, portando ad una semplificazione e omogeneizzazione dell'ambiente. Il risultato è che poche specie vegetali vengono coltivate su vaste superfici in modo ripetuto durante le stagioni. Inoltre lo sfruttamento agricolo del territorio comporta l'impiego massiccio di prodotti chimici, contribuendo all'aumento dell'inquinamento. La conversione del territorio da agricolo ad agro-fotovoltaico permetterà l'eliminazione dell'impiego di prodotti chimici, dell'uso di fertilizzanti

artificiali in sostituzione di quelli organici e dell'impiego di diserbanti e antiparassitari, limitando il rischio di inquinamento, in completa coerenza e compatibilità con i Principi del Piano. Inoltre verrà implementata di proposito la formazione alberature frangivento poste al confine perimetrale del campo agrivoltaico. In tale contesto l'impiego dell'olivo assume rilevanza sia come frangivento che, nella sua degenerazione ad olivastro, come riparo per le specie di avifauna selvatica. L'olivastro è infatti una specie adatta a fungere da rifugio e a favorire la nidificazione di fauna e avifauna selvatica.

Impianto Agrivoltaico Integrato Ecocompatibile "BARRIERA NOCE" 50 MWp - Caltanissetta (CL) ALTA CAPITAL 15 srl

La barriera di olivo-olivastro verrà posta al confine di proprietà, con una disposizione bifilare. Nel caso della fascia di mitigazione presa in considerazione, come descritto nella *RS.06.SIA.0112.A.0 CAP.9 Studio di Impatto Ambientale _Relazione tecnico agronomica*, gli olivi in disposizione bifilare, saranno posti alla distanza di 5 m l'uno dall'altro riuscendo a diminuire l'azione che il vento produce sulla struttura di supporto dei moduli fotovoltaici. I margini del campo agrivoltaico saranno così dotati di vegetazione che determinerà l'aumento delle zone di rifugio e nidificazione della fauna.

Inoltre le tradizionali operazioni colturali meccanizzate determinano improvvisi cambiamenti di habitat provocando mortalità diretta o indiretta della fauna selvatica, o il suo allontanamento dalle aree lavorative. Nella politica di gestione degli impianto agro-fotovoltaico si è posta l'attenzione sulla compatibilità delle macchine e delle attrezzature agricole atte allo svolgimento delle operazioni colturali nell'interfila di lavorazione, con il rispetto dell'ambiente e della fauna potenzialmente ivi presente. Nella *Relazione tecnico agronomica*, sono descritte macchine ed attrezzature agricole (Trattrice, Coltivatore/Tiller, Seminatrice, Falce condizionatrice frontale, rotoimballatrice) idonee allo svolgimento delle operazioni colturali che verranno effettuate nel corridoio utile di lavorazione nell'interfila di pannelli fotovoltaici.

Dal punto di vista faunistico, la capacità recettiva di un territorio di sostenere la presenza di un determinato numero di animali selvatici può essere incrementata attraverso interventi di miglioramento ambientale. Con *"miglioramenti ambientali a scopo faunistico"* si intendono tutte quelle azioni apportate dall'uomo sul territorio che hanno lo scopo di facilitare la permanenza, la riproduzione e la crescita delle popolazioni animali, con particolare riferimento alle specie di interesse venatorio e conservazionistico, e si applicano, di norma, laddove le attività antropiche hanno determinato squilibri ambientali tali da ridurre o annullarne la densità. Attraverso queste misure si cerca di favorire lo sviluppo delle popolazione selvatiche, annullando, riducendo o coadiuvando la necessità di interventi *"artificiali"* di ripopolamento faunistico. (Spagnesi et al., 1993). Per il miglioramento degli habitat nel territorio del campo agrivoltaico, si provvederà ad implementare la differenziazione delle colture e l'apprestamento di alberi di olivo-olivastro posti ai margini perimetrali del campo, adatti al rifugio della fauna e al rifugio e alla nidificazione dell'avifauna selvatica. Saranno inoltre collocati all'interno del campo agrivoltaico nidi per uccelli, apiari, rifugi per insetti e tane per piccoli mammiferi allo scopo di preservare lo stanziare delle specie faunistiche presenti, come è possibile osservare nell'elaborato *"RS.06.SIA.0037.A.0 Uso agricolo, naturalistico e forestale del parco"*.

Per quel che concerne la differenziazione delle colture, come descritto nella *Relazione tecnico agronomica*, sulle fasce di terreno tra le file dei pannelli fotovoltaici, aventi corridoio utile (3/3,5 m)

Impianto Agrivoltaico Integrato Ecocompatibile "BARRIERA NOCE" 50 MWp - Caltanissetta (CL) ALTA CAPITAL 15 srl
alla lavorazione delle macchine agricole, al primo anno di impianto, verranno seminate, nel periodo invernale, essenze foraggere autoctone adatte al contesto pedoclimatico interessato, ovvero leguminose eventualmente in consociazione con graminacee. La semina viene preceduta dalla lavorazione superficiale del terreno per la preparazione del letto di semina attraverso l'ausilio di coltivatore/tiller idropneumatico portato. Tale operazione svolge la duplice funzione di, preparare il letto di semina ed al contempo eliminare meccanicamente le erbe infestanti, evitando dunque il ricorso a prodotti chimici di diserbo. La scelta delle specie da utilizzare si basa sulla consultazione dell'elenco dell'area classificata come 6220*: Percorsi substeppici di graminacee e piante annue dei Thero-Brachypodieta. Le specie leguminose da impiegare potranno essere il trifoglio (*Trifolium* spp), *Ononis ornithopodioides*, *Coronilla scorpioides* e *Ornithopus compressus*. Tra le graminacee *Hyparrhenia hirta*, *Dactylis hispanica*, (erba mazzolina), *Poa bulbosa*, (gramigna), *Trisetaria aurea* (gramigna dorata) e *Stipa capensis*. E' possibile sostenere il mantenimento dell'Habitat ripristinato, attraverso un pascolo permanente della durata pari a tutto il periodo dell'impianto fotovoltaico, in modo tale da garantire la riproduzione naturale delle specie. Negli anni successivi, nel caso in cui, per motivazioni ambientali o di altro genere, il pascolo permanente non sia stato regolare, sarà possibile effettuare uno sfalcio del foraggio ed il condizionamento in una andana centrale del coticco erboso, attraverso l'ausilio di una falcia condizionatrice frontale. Dopo un periodo pari ad 1 settimana/10 giorni, attraverso l'ausilio della rotoimballatrice, si provvederà al raccolto del foraggio, che verrà pressato in rotoballe. In entrambi i casi, se necessario, negli anni successivi al primo, potranno effettuarsi trasemine di rinfoltimento delle essenze.

Il documento tecnico redatto dall'Istituto Nazionale Fauna Selvatica (oggi ISPRA) per l'indirizzo della pianificazione faunistico-venatoria distingue due categorie principali di intervento per il miglioramento ambientale a scopo faunistico: gli interventi orientati al potenziamento delle risorse ambientali e gli interventi indirizzati al contenimento dei fattori di mortalità e di disturbo.

Tra gli interventi orientati al *potenziamento delle risorse ambientali* attuati nel territorio del campo agrivoltaico si annoverano:

- Incremento delle disponibilità alimentari

Nel territorio del campo agrivoltaico verrà implementata la produzione naturale di risorse trofiche, destinando porzioni di territorio a colture a perdere di essenze appetite o foraggiamento. Sulle fasce di terreno tra le file dei pannelli fotovoltaici, aventi corridoio utile alla lavorazione delle macchine agricole, verranno seminate, nel periodo invernale, essenze foraggere leguminose eventualmente in consociazione con graminacee, appartenenti all'Habitat 6220*.

Impianto Agrivoltaico Integrato Ecocompatibile "BARRIERA NOCE" 50 MWp - Caltanissetta (CL) ALTA CAPITAL 15 srl

- Incremento della disponibilità idrica

Nel territorio del campo agrivoltaico sarà predisposto adeguato punto di raccolta d'acqua, un invaso artificiale che possa fungere da abbeveratoio per le specie della fauna selvatica.

Tra gli interventi orientati al *contenimento dei fattori di mortalità e di disturbo* nel territorio del campo agrivoltaico si annoverano:

- La limitazione di alcune pratiche agricole particolarmente dannose .

Attualmente il territorio del campo agrivoltaico è adibito a seminativo, ma con la formazione dell'impianto agrivoltaico saranno abbandonate le pratiche di coltivazione del frumento e sostituite con foraggere leguminose o sulla, nelle fasce di terreno tra le file dei pannelli fotovoltaici. La lavorazione superficiale del terreno per la preparazione del letto di semina verrà espletata attraverso l'ausilio di coltivatore/tiller idropneumatico portato. Tale operazione svolge la duplice funzione di preparare il letto di semina ed al contempo eliminare meccanicamente le erbe infestanti, evitando dunque il ricorso a prodotti chimici di diserbo. In accordo con i principi del Piano non verranno impiegate sostanze chimiche di comprovata tossicità.

- L'eliminazione di fonti trofiche artificiali

Sul territorio del campo agrivoltaico non saranno presenti macro o micro discariche non controllate; i rifiuti verranno correttamente smaltiti e gestiti, avviandoli ove possibile ad una politica di riutilizzo dei materiali in ottemperanza ai principi del Total Life Cycle.

- La mitigazione dei disturbi dovuti alla presenza di infrastrutture

Nella formazione del campo agrivoltaico si è tenuto conto dell'abbattimento delle barriere fisiche non superabili da parte di diverse specie selvatiche. Si è proposto di posare la recinzione ad un'altezza di 20 cm dal suolo affinché le specie selvatiche di piccola stazza possano transitare all'interno del territorio del campo agrivoltaico, evitando così l'effetto barriera e la frammentazione degli habitat. Non vi sarà alcuna interruzione della continuità ambientale in prossimità dei margini di transizione tra l'ambiente esterno ed interno al campo agrivoltaico.

In ottemperanza ai principi del Piano, sono stati previsti i seguenti interventi di miglioramento ambientale a scopo faunistico:

- Miglioramento ambientale delle aree intensamente coltivate;
- Miglioramenti ambientali che prevedano interventi volti all'interruzione della continuità di infrastrutture che rappresentano barriere ecologiche per la fauna;

Impianto Agrivoltaico Integrato Ecocompatibile "BARRIERA NOCE" 50 MWp - Caltanissetta (CL) ALTA CAPITAL 15 srl

- Miglioramenti ambientali delle aree umide.

Inoltre sono previsti dei miglioramenti ambientali delle aree intensamente coltivate, destinate a salvaguardare e aumentare la produttività di specie stanziali (Lepre italiana, Coniglio selvatico,) e offrire rifugio e idonee aree di nidificazione per molte specie di migratori. Tali interventi possono avere importanti ricadute positive per molti uccelli rapaci, sia diurni che notturni, aumentando la produttività delle prede potenziali. Tra gli interventi di miglioramento ambientale effettuati nel territorio del campo agrivoltaico si annoverano:

- il ripristino e il mantenimento degli elementi strutturali del paesaggio, quali alberi di olivo-olivastro disposti a filari frangivento, importanti per la nidificazione e l'alimentazione della fauna selvatica;
- la semina di colture a perdere, utile per fornire un supporto alimentare per la fauna selvatica, nei mesi autunnali ed invernali. Nel territorio del campo agrivoltaico verranno seminate essenze foraggere nelle fasce di terreno tra le file dei pannelli fotovoltaici e inoltre avverrà la messa a dimora di alberi di olivo, la cui versione selvatica diverrà olivastro, che si integra con l'ambiente circostante e non necessita di manutenzione.
- la predisposizione di punti di abbeverata: nel territorio del campo agrivoltaico verranno allestiti invasi artificiali che potranno essere utilizzati come abbeveratoi. Tali interventi sono di fondamentale importanza per il mantenimento e l'aumento della produttività delle popolazioni dell'avifauna ivi presenti.
- la modificazione dei sistemi di coltivazione, attraverso l'adozione delle rotazioni colturali, il ricorso alle lavorazioni minime del terreno e delle tecniche dell'agricoltura biologica. In particolare nel territorio del campo fotovoltaico, sulle fasce di terreno tra le file dei pannelli fotovoltaici verranno seminate essenze foraggere leguminose in consociazione con graminacee, applicando la tecnica del sovescio triennale, una tecnica di agricoltura biologica che consiste nel coltivare, durante i tempi in cui il terreno rimarrebbe nudo, specie capaci di restituire azoto attraverso le radici, con lo scopo di restituire nutrimento al terreno e migliorarne la struttura senza l'ausilio di sostanze chimiche.
- l'eliminazione dell'impiego dei fitofarmaci e dei fertilizzanti dannosi alla fauna selvatica.

Per le ragioni sopra descritte il campo agrivoltaico presenta una totale compatibilità e coerenza con i principi del Piano esaminato.

11.7 Piano Regionale per la programmazione delle attività di prevenzione, prevenzione e lotta attiva per la difesa della vegetazione contro gli incendi boschivi

Dalla consultazione on line del Geoportale Regione Siciliana – Sistema Informativo Forestale è possibile valutare il censimento degli incendi dal 2007 al 2021. Da un'attenta disamina si può appurare che il territorio del campo agrivoltaico non è mai stato interessato da incendi avvenuti nell'arco temporale considerato.

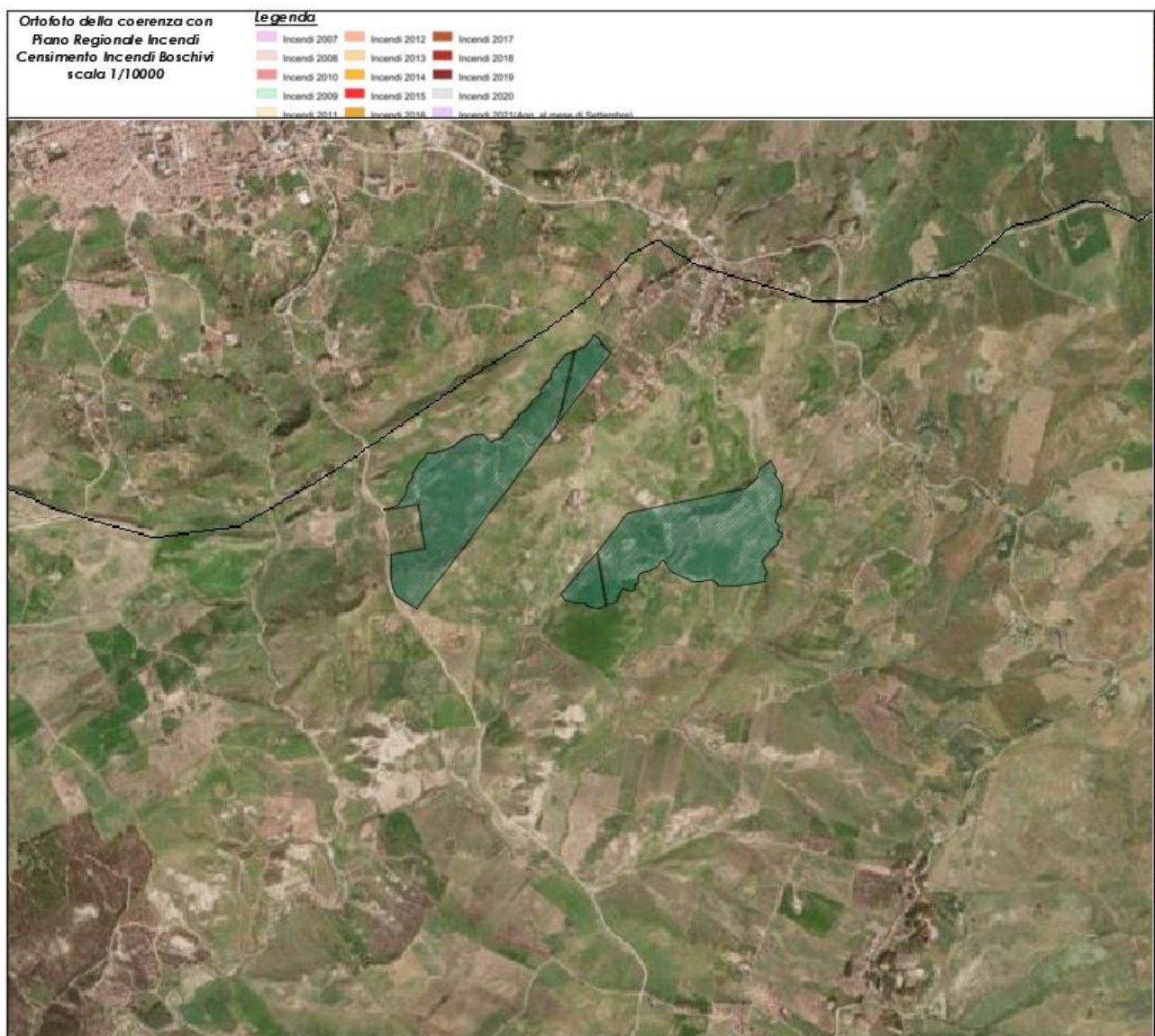


Figura 87 Sovrapposizione del campo agrivoltaico di BARRIERA NOCE con cartografia del Geoportale Regione Siciliana – Sistema Informativo Forestale censimento degli incendi dal 2007 al 2021

Impianto Agrivoltaico Integrato Ecocompatibile “BARRIERA NOCE” 50 MWp - Caltanissetta (CL) ALTA CAPITAL 15 srl

Dal servizio di consultazione (WMS) on line della cartografia riguardante il “Rischio estivo di Incendio in Sicilia”, si evince che il territorio del campo agrivoltaico rientra, in parte, in aree classificate con rischio medio-alto.

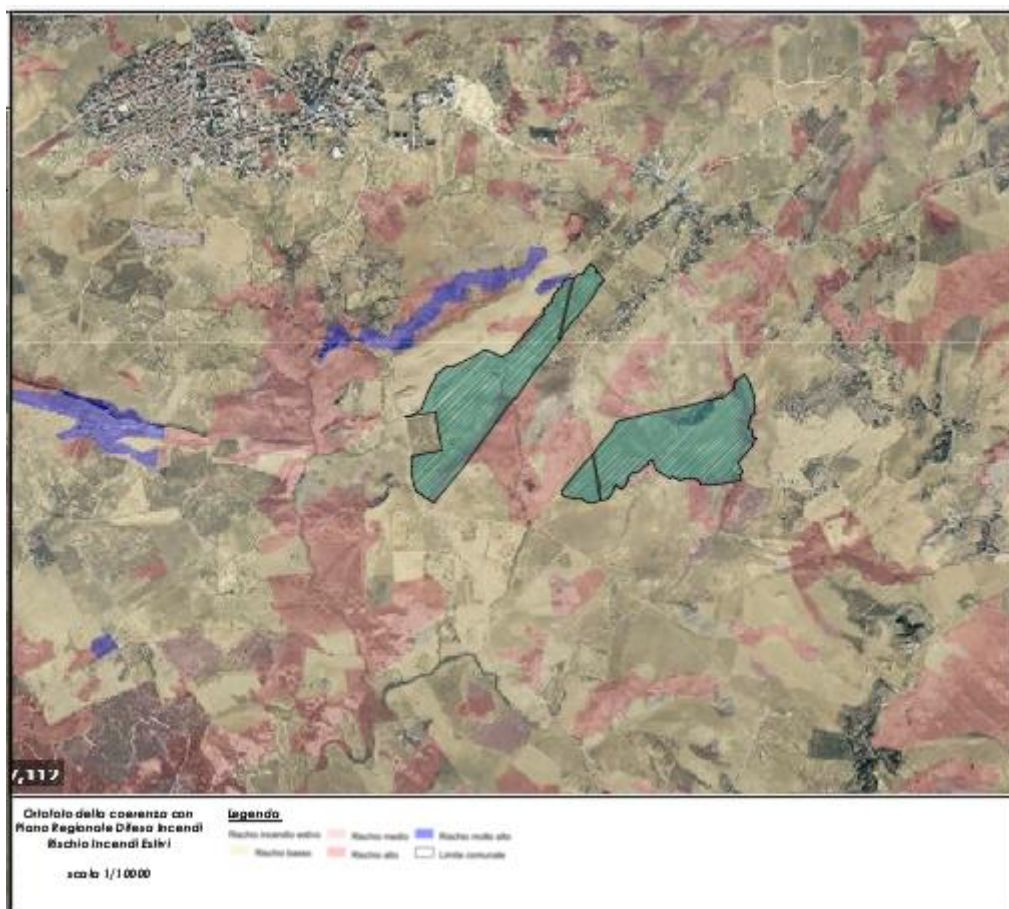


Figura 88 Sovrapposizione del campo agrivoltaico di BARRIERA NOCE con cartografia riguardante il “Rischio estivo di Incendio in Sicilia”

Il Piano di Programmazione delle attività di previsione, prevenzione e lotta attiva per la difesa della vegetazione contro gli incendi è dotato di un capitolo che riguarda le misure da adottare. Il fattore rischio degli incendi è dovuto a cause naturali o antropiche. Qualunque sia la tipologia del rischio devono contrapporsi delle misure atte a contrastarlo, che si identificano nella gestione del rischio e nella gestione dell'emergenza. Tali misure rappresentano due momenti diversi della filiera dell'antincendio: la prima è legata alla fase di pianificazione, previsione e prevenzione; la seconda è legata alla fase della lotta attiva e perciò dello spegnimento. La gestione del rischio è legata all'aspetto della conservazione e difesa della vegetazione dagli incendi e cioè alla fase della prevenzione. La pianificazione, la verifica degli interventi, la prevenzione costituiscono azioni che concorrono alla difesa del patrimonio boschivo e alla vegetazione in genere. La pianificazione mira a dare una risposta concreta al contenimento della superficie percorsa dal fuoco riducendo le cause di innesco di incendio e contendo i danni prodotti dagli incendi. La pianificazione è uno strumento di studio del contesto

Impianto Agrivoltaico Integrato Ecocompatibile "BARRIERA NOCE" 50 MWp - Caltanissetta (CL) ALTA CAPITAL 15 srl

territoriale, sociale, economico ed ambientale e di analisi del fenomeno storico degli incendi che intende perseguire la conservazione del patrimonio boschivo e della vegetazione in genere. La pianificazione, la previsione del pericolo di incendi, la prevenzione e la verifica dell'attuazione degli interventi programmati sono lo strumento di gestione del rischio che consentono il contenimento degli interventi di spegnimento legati alla gestione dell'emergenza.

In seguito alla presa visione del Piano di Programmazione delle attività di previsione, prevenzione e lotta attiva per la difesa della vegetazione contro gli incendi, si è deciso, sin dalla fase progettuale, di dotare il campo agrivoltaico di misure di controllo, prevenzione e lotta antincendio. Saranno presenti tutte le misure necessarie per la lotta antincendio, come dispositivi di videosorveglianza, segnalazione, allarme, estinzione idrica e a polvere, estinzione a CO₂, contenimento (vasche) e confinamento (muri parafiamma), per difendere non soltanto il futuro impianto, ma tutta l'area circostante, al fine di aderire ai principi del suddetto Piano per la difesa della vegetazione dagli incendi e contribuire attivamente alla lotta contro gli incendi boschivi. Sarà presente un presidio fisico di vigilanza antincendio basato sulla presenza in loco di personale qualificato, in maniera continuativa, h24, che offrirà un servizio di prevenzione, controllo e primo intervento in caso di incendio; effettuerà attività di sorveglianza verificando preventivamente l'efficacia e la corretta manutenzione di tutte le misure atte a prevenire ed eventualmente gestire gli incendi, salvaguardando la sicurezza delle persone e dei beni, coordinando le attività di contrasto e spegnimento degli incendi. Il presidio fisico sovrintenderà a tutte le attività di prevenzione degli incendi; verificherà periodicamente le dotazioni antincendio; interverrà in caso di incendio secondo le modalità previste; gestirà le esercitazioni. Il servizio antincendio provvederà ad attuare tutte le misure destinate ad eliminare i pericoli di incendio e la possibilità di propagazione; la diffusione delle consegne da rispettare in caso di incendio, la verifica del funzionamento di tutti i sistemi di sicurezza e dei mezzi di comunicazione di emergenza, nonché il controllo della praticabilità delle uscite di sicurezza, dei singoli dispositivi antincendio e delle vie di accesso per i Vigili del Fuoco. Sarà garantito un rapido ed efficiente intervento al verificarsi di un principio di incendio o di un'emergenza. Inoltre, con riferimento alle attività soggette al controllo del C.do dei Vigili del Fuoco Provinciale, nell'ambito del Procedimento PAUR, il progetto contiene le specifiche misure di prevenzione incendi secondo il D.P.R. n. 151/2011 e s.m.i.

11.8 Piano Regionale per la lotta alla Siccità 2020

La Giunta Regionale con Deliberazione n. 56 del 13 febbraio 2020 ha dato incarico all'Autorità di Bacino di redigere il Piano Regionale di lotta alla siccità. La gestione della Siccità è stata affrontata partendo dalle linee generali indicate nella Direttiva 2000/60/CE, che persegue l'obiettivo di mitigare gli effetti delle inondazioni e della siccità con lo scopo di garantire una fornitura sufficiente di acque superficiali e sotterranee di buona qualità per un utilizzo sostenibile, equilibrato ed equo delle risorse idriche.

Il PdG Piano di Gestione del Distretto Idrografico della Sicilia ha individuato una serie di misure di governance della risorsa idrica finalizzate ad assicurare l'equilibrio tra la disponibilità di risorse reperibili o attivabili in un'area di riferimento ed i fabbisogni per i diversi usi in un contesto di sostenibilità ambientale, economica e sociale, nel rispetto dei citati criteri ed obiettivi stabiliti dalla direttiva 2000/60 e dal D. lgs 152/2006 anche in relazione ai fenomeni di siccità e agli scenari di cambiamenti climatici. A tal proposito le azioni individuate promuovono l'uso sostenibile della risorsa idrica e l'attuazione di azioni per la gestione proattiva degli eventi estremi siccitosi.

L'Impianto Agrivoltaico Integrato Ecocompatibile "BARRIERA NOCE" appare coerente e compatibile con il *Piano Regionale per la lotta alla Siccità 2020* perché favorisce e mette in opera le seguenti AZIONI indicate nel cap.4 "Schede interventi" del Piano:

– **AZIONE 1: Interventi di Riqualificazione della rete dei consorzi di bonifica**

KTM 8 Interventi per la promozione del risparmio idrico in agricoltura, anche attraverso la razionalizzazione dei prelievi, la riduzione delle perdite nelle reti irrigue di distribuzione, l'introduzione di metodi sostenibili di irrigazione e l'introduzione di sistemi avanzati di monitoraggio e telecontrollo.

L'Impianto Agrivoltaico Integrato Ecocompatibile "BARRIERA NOCE" sarà dotato dei più moderni sistemi di adduzione e distribuzione idraulica al fine di ridurre le perdite. Nel layout generale, grande attenzione è stata posta al sistema idrico naturale ed artificiale esistente, per il mantenimento di un ecosistema invariato rispetto alla collocazione dei moduli fotovoltaici. Saranno costruiti di nuovi invasi collocati in punti strategici del layout, come riportato nell'elaborato "RS.06.SIA.0037.A.0 *Uso agricolo, naturalistico e forestale del parco*". Saranno inoltre effettuati interventi di regimentazione delle acque di prima pioggia come riportato negli elaborati RS.06.EPD.0301.A.0 ed RS.06.EPD.0302.A.0 e interventi di difesa

Impianto Agrivoltaico Integrato Ecocompatibile "BARRIERA NOCE" 50 MWp - Caltanissetta (CL) ALTA CAPITAL 15 srl spondale, come riportato nell'elaborato *RS.06.EPD 303.A.0*. È stata redatta un'apposita "Relazione tecnica idraulica illustrativa *RS.06.SIA.0114.A.0*", che costituisce il Cap. 11 dello Studio di Impatto Ambientale. La formazione di nuovi invasi artificiali è necessaria per migliorare e potenziare la capacità di riserva idrica naturale disponibile per la coltivazione in biologico delle colture foraggere appartenenti all'habitat 6220*, con forte azotazione dei suoli ed eliminazione del trasporto di sostanze chimiche, concimanti e diserbanti, verso i corpi idrici recettori naturali.

– **AZIONE 2: Realizzazione di piccoli invasi e laghetti collinari**

KTM 8 Utilizzazione ottimale delle risorse idriche

L'Impianto Agrivoltaico Integrato Ecocompatibile "BARRIERA NOCE" sarà dotato di piccoli invasi artificiali al fine di migliorare l'efficienza dell'accumulo idrico. Sono previste sia misure atte a ridurre la possibilità di propagazione di incendi boschivi, sia misure attive di sorveglianza e allarme di estinzione idrica, complementando la dotazione già in atto di bacini artificiali di raccolta delle acque meteoriche con reti idriche antincendio dotate di lance a lunga gittata per la lotta antincendio, di concerto con il Comando del Corpo Forestale locale.

– **AZIONE 4: Interventi di riutilizzo acque reflue depurate in agricoltura**

KTM 8 Riutilizzo in agricoltura e nei sistemi industriali delle acque reflue dei depuratori urbani e riciclo delle acque nell'uso industriale (aggiornamento e revisione della pianificazione di riferimento)

L'Impianto Agrivoltaico Integrato Ecocompatibile "BARRIERA NOCE" potrà riutilizzare le acque di lavaggio dei pannelli fotovoltaici, prive di sostanze chimiche schiumogene, per l'irrigazione di soccorso delle fasce di terreno coltivati a foraggere e a colture per biomasse oleose tra le file dei pannelli fotovoltaici. Infatti queste colture in regime biologico non prevedono irrigazione programmata essendo già adatte a climi mediterranei caldi e addirittura sub-sahariani. L'acqua utilizzata sarà soltanto quella raccolta negli invasi artificiali già esistenti che fungeranno anche da riserva idrica antincendio per le zone forestate e da riforestare, costituendo comunque non un consumo ma un potenziale proprio di riserva.

– **AZIONE 7: Misure per la riduzione dei consumi nel settore idropotabile**

KTM 8 Azioni di incentivazione per l'applicazione di dispositivi e tecniche per il risparmio dell'acqua (riduttori di flusso, accumulo acque meteoriche, riuso acque grigie, ecc.)

Impianto Agrivoltaico Integrato Ecocompatibile "BARRIERA NOCE" 50 MWp - Caltanissetta (CL) ALTA CAPITAL 15 srl

L'Impianto Agrivoltaico Integrato Ecocompatibile "BARRIERA NOCE", come detto all'Azione 2, sarà dotato di sistemi di accumulo e riutilizzo delle acque meteoriche e di ogni dispositivo in grado di attuare pratiche tecnologiche finalizzate al risparmio d'acqua.

- **AZIONE 8: Ottimizzare l'uso dell'acqua irrigua attraverso pratiche di irrigazione che migliorano l'efficienza di distribuzione come l'utilizzo di sistemi irrigui a bassa portata (es: gocciolatori, ali interrate) associati a tecniche di fertirrigazione.**

KTM 8 Interventi per la promozione del risparmio idrico in agricoltura, anche attraverso la razionalizzazione dei prelievi, la riduzione delle perdite nelle reti irrigue di distribuzione, l'introduzione di metodi sostenibili di irrigazione e l'introduzione di sistemi avanzati di monitoraggio e telecontrollo.

L'Impianto Agrivoltaico Integrato Ecocompatibile "BARRIERA NOCE" sarà dotato dei più moderni sistemi di irrigazione al fine di conseguire la riduzione dei consumi irrigui in quanto l'acqua di lavaggio dei moduli, fungente anche da acqua di irrigazione di sostegno, è nebulizzata a lama d'acqua, minimizzando il fabbisogno.

- **AZIONE 9: Implementazione di sistemi di supporto decisionale (DSS)**

KTM 8 Interventi per la promozione del risparmio idrico in agricoltura, anche attraverso la razionalizzazione dei prelievi, la riduzione delle perdite nelle reti irrigue di distribuzione, l'introduzione di metodi sostenibili di irrigazione e l'introduzione di sistemi avanzati di monitoraggio e telecontrollo.

L'Impianto Agrivoltaico Integrato Ecocompatibile "BARRIERA NOCE" sarà dotato di sistemi di supporto decisionale (DSS) finalizzati a risparmiare acqua e ottimizzare l'efficienza produttiva e la qualità delle colture, utilizzando sia servizi web-based capaci di stimare l'evapotraspirazione colturale partendo dai dati meteo, sia DSS dotati di sensori pianta e/o suoli. Tale sistema sarà sviluppato in partenariato con il Dipartimento di Scienza Agrarie, alimentari e Forestali, SAAF, dell'Università di Palermo.

- **AZIONE 10: Potenziamento del sistema conoscitivo e di monitoraggio**

KTM 14 Studi per l'analisi del bilancio idrologico in regime di magra

L'Impianto Agrivoltaico Integrato Ecocompatibile "BARRIERA NOCE" sarà dotato di un sistema di monitoraggio della siccità al fine di programmare e attuare l'adozione di misure di mitigazione della siccità e la predisposizione di interventi volti a ridurre la vulnerabilità alla siccità dei sistemi idrici. Il sistema di monitoraggio delle siccità si baserà su indici che

Impianto Agrivoltaico Integrato Ecocompatibile "BARRIERA NOCE" 50 MWp - Caltanissetta (CL) ALTA CAPITAL 15 srl
permettono di identificare nel modo più efficace e tempestivo l'insorgere di condizioni di siccità

– **AZIONE 11: Potenziamento del sistema conoscitivo e di monitoraggio della qualità delle acque**

KTM 13/15 Potenziamento delle reti di monitoraggio quali-quantitativo delle acque sotterranee/ potenziamento delle reti di monitoraggio qualitativo e quantitativo delle acque superficiali

È stato redatto un apposito *Piano di monitoraggio ambientale RS.06.PMA.0001.A.0* in cui sono state analizzate le componenti ambientali da monitorizzare, tra le quali il monitoraggio dell'ambiente idrico effettuato mediante appositi strumenti di monitoraggio collocati in punti specifici dell'impianto agrivoltaico. Il piano di monitoraggio per la componente "acqua" interessa prevalentemente le acque dell'impluvio, durante tutte le fasi di realizzazione degli interventi e di esercizio del campo agrivoltaico. La finalità principale del monitoraggio consiste nell'individuare le eventuali variazioni/alterazioni che le lavorazioni possono indurre sullo stato della risorsa idrica.

Il monitoraggio si articolerà in due fasi:

- Monitoraggio Ante Operam: ha lo scopo di fornire una descrizione dello stato del corpo idrico prima dell'intervento;
- Monitoraggio in Corso d'Opera: ha come obiettivo è la verifica che le eventuali modificazioni allo stato dell'ambiente idrico siano temporanee e non superino determinate soglie.

In particolare il monitoraggio del sistema idrico si occuperà di valutare le potenziali modifiche indotte dalle attività del campo agrivoltaico e consentirà di:

- definire lo stato di salute della risorsa prima dell'inizio dei lavori di realizzazione dell'opera;
- proporre opportune misure di salvaguardia o di mitigazione degli effetti del complesso delle attività sulla componente ambientale e testimoniare l'efficacia o meno;
- fornire le informazioni necessarie alla costruzione di una banca dati utile ai fini dello svolgimento delle attività di monitoraggio degli Enti preposti in quella porzione di territorio.

11.9 Piano di Tutela del Patrimonio (Geositi)

La Legge n 394 del 6/12/1991 (Legge quadro delle Aree Protette) prevede all'art.1 comma 3 lett. a) la valorizzazione, conservazione e promozione delle singolarità geologiche e delle formazioni paleontologiche, poi ribadito nel Codice dei BB. CC. e paesaggio (D. Lgs 42/2004) e dalla legge 14/2006 che riprende quanto stabilito dalla convenzione Europea sul Paesaggio – Firenze 2000. In atto vige la legge n 25 dell'11/04/2012 e il D.A.87/Gab del Dipartimento regionale dell'ambiente con il quale è stato istituito il Catalogo Regionale dei Geositi. La Regione Sicilia ha espresso la propria volontà di salvaguardare il patrimonio geologico regionale con la L.r. 11 aprile 2012, n. 25 "Norme per il riconoscimento, la catalogazione e la tutela dei Geositi in Sicilia", con la quale riconosce nel Geosito un bene da tutelare attraverso l'istituzione formale e la gestione. Un Geosito può essere definito "come località, area o territorio in cui è possibile individuare un interesse geologico o geomorfologico per la conservazione". Presa visione del Piano si può affermare che il territorio del campo agrivoltaico *BARRIERA NOCE* non ricade in area classificabile come geosito.

Dal Servizio di consultazione on line fruibile dal sito Sitr della Regione Sicilia - Catalogo Regionale dei Geositi, si evince che il territorio del campo agrivoltaico non è interessato da aree classificabili come geosito, né internazionale, né nazionale, né regionale, né locale.

Il geosito più prossimo al campo agrivoltaico sono le "*Carsismo di Contrada Scaleri*", un geosito nazionale classificato con codice NAT-2SV-0005, che si trova ad una distanza di circa 2,4 km a nord dei territori del campo agrivoltaico.

La costruzione del futuro Parco, pertanto è compatibile e coerente con i Geositi individuati dalla Regione Siciliana.

Impianto Agrivoltaico Integrato Ecocompatibile "BARRIERA NOCE" 50 MWp - Caltanissetta (CL) ALTA CAPITAL 15 srl

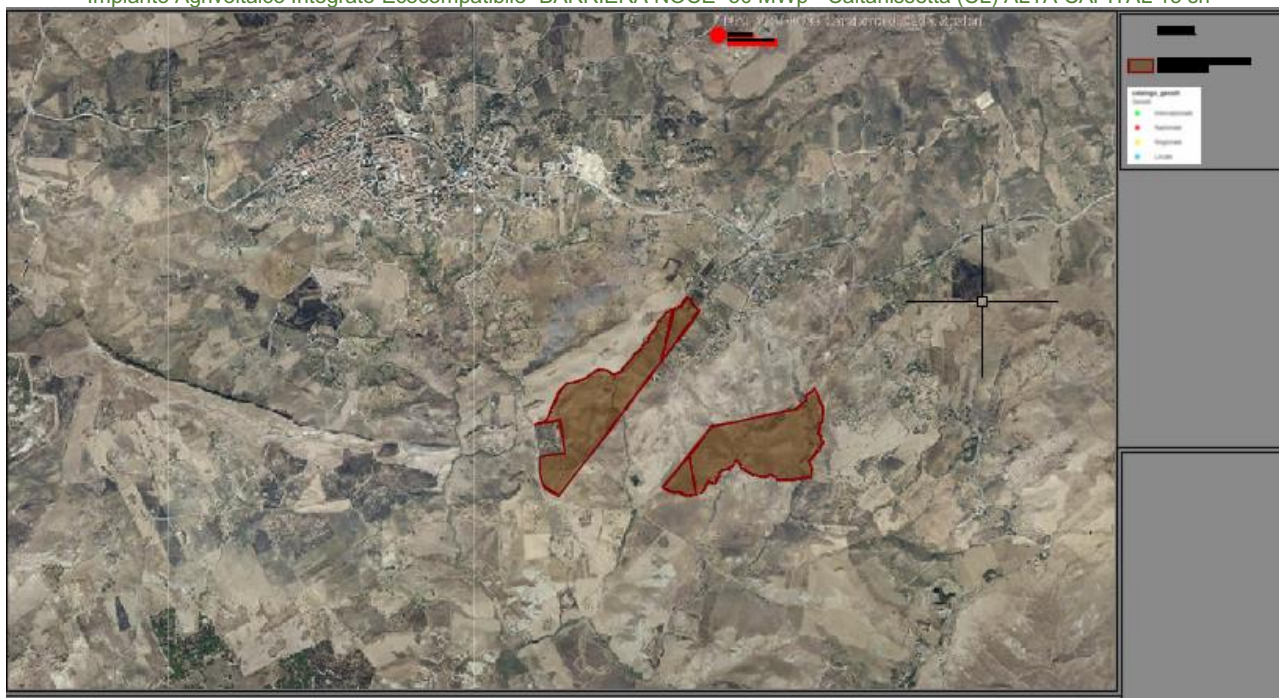


Figura 89 Interdistanza del campo agrivoltaico BARRIERA NOCE con la cartografia del Catalogo Regionale dei Geositi

11.10 Piano Regionale dei Parchi e delle Riserve Naturali

La legge regionale n. 98/1981 e successive modifiche ed integrazioni ha dettato una disciplina organica dell'istituzione nella Regione Siciliana di parchi e riserve naturali. L'atto amministrativo determinante è stato costituito dal Decreto Assessoriale n. 970/91 di approvazione del Piano regionale dei parchi e delle riserve naturali, elaborato dal Consiglio regionale, ai sensi degli artt. 4 e 5 della legge n. 98/81, che ha rappresentato il primo documento di pianificazione territoriale delle aree protette.

Si rimanda al *capitolo 8.5 Aree Naturali Protette*, del presente Studio di Impatto Ambientale, in cui viene analizzato il territorio del campo agrivoltaico. Dallo studio del Piano e dalle sovrapposizioni dell'area del campo agrivoltaico con la cartografia regionale, emerge che esso non è interessato dalla presenza di Parchi Regionali, Parchi Nazionali, Riserve Regionali e Aree Marine.

Dal Servizio di Consultazione (WMS), Aree naturali protette della Sicilia - Parchi e Riserve si evince che il territorio interessato dal parco agrivoltaico in oggetto non è investito da emergenze naturalistiche in quanto non sono presenti ambienti naturali di fondamentale importanza per la salvaguardia di specie animali. Le aree evidenziate come emergenze naturalistiche più prossime al

Impianto Agrivoltaico Integrato Ecocompatibile “BARRIERA NOCE” 50 MWp - Caltanissetta (CL) ALTA CAPITAL 15 srl
 territorio dell’*Impianto Agrivoltaico Integrato Ecocompatibile “BARRIERA NOCE”* si trovano a debita distanza dello stesso:

- la Riserva Regionale “R.N.O. Monte Altesina” (zona A e zona B) si trova a circa 20,85 km a Nord-Est del campo agrivoltaico (rif. Legge N. 476/44 del 25/07/1997);
- la Riserva Regionale “R.N.S. Lago di Pergusa” (zona A e zona B) si trova a circa 21,50 km a Sud-Est del campo agrivoltaico (rif. L.r. 71/95, art. 13);
- la Riserva Regionale “R.N.O. Monte Capodarso e valle dell’Imera” (zona A e zona B) si trova a circa 8,65 km a Sud-Est del campo agrivoltaico (rif. Legge N. 513/44 del 27/10/1999);
- la Riserva Regionale “R.N.O. Lago Soprano” (zona A e zona B) si trova a circa 18,95 km a Sud-Ovest del campo agrivoltaico (rif. Legge N. del 28/12/2000);
- la Riserva Regionale “R.N.I. Lago Sfondato” (zona A e zona B) si trova a circa 8,41 km a Ovest del campo agrivoltaico (rif. Decreto Assessoriale del 01/09/1997);
- la Riserva Regionale “R.N.I. Geologica Contrada Scaleri” (zona A e zona B) si trova a circa 1,52 km a Nord del campo agrivoltaico (rif. Legge N.587/44 del 01/09/1997).

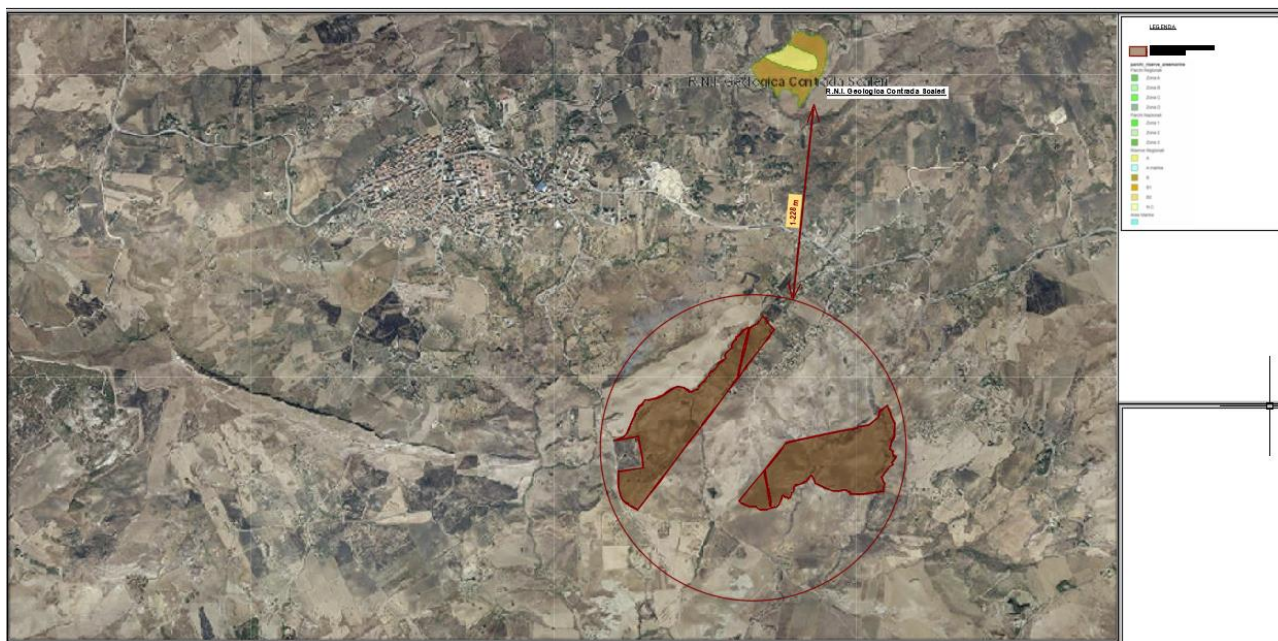


Figura 90 SITR Regione Sicilia- Aree naturali protette della Sicilia - Parchi e Riserve- con interdistanze dal campo agrivoltaico

Il Piano di Interpretazione del Sistema delle Riserve Naturali dell’Azienda Foreste della Regione Siciliana, costituisce uno specifico e moderno strumento che contribuisce al raggiungimento di obiettivi di conservazione, educazione e sviluppo sostenibile delle comunità locali, pur essendo stato redatto per il Demanio Forestale Regionale, cioè pubblico, ma di esempio anche per le Gestioni

Impianto Agrivoltaico Integrato Ecocompatibile "BARRIERA NOCE" 50 MWp - Caltanissetta (CL) ALTA CAPITAL 15 srl Private. Secondo il Piano di interpretazione del Sistema delle Riserve dell'Azienda Regionale Foreste Demaniali della Regione Sicilia e secondo le Linee Guida in esso integrate, la progettazione delle strutture dovrebbe privilegiare l'utilizzo di fonti rinnovabili di energia ed è consigliabile l'installazione di generatori di energia elettrica alimentati dal sole (pannelli fotovoltaici). L'installazione di tali sistemi risulterà conveniente se le condizioni di esposizione al sole saranno favorevoli, come nel caso dell'impianto agrivoltaico oggetto della presente relazione. Inoltre nel progetto del campo agrivoltaico è stato predisposto un sistema di raccolta delle acque meteoriche, coerentemente con lo stesso Piano. Le acque di pioggia costituiscono una fonte rinnovabile e locale e possono essere adibite a diversi impieghi, in luogo di acqua potabile proveniente da acquedotto o prelevata direttamente da un corpo idrico. Gli impieghi che meglio si prestano all'utilizzo dell'acqua piovana sono l'irrigazione di aree a verde, il lavaggio di aree pavimentate (strade, piazzali), il lavaggio dei pannelli fotovoltaici, l'alimentazione delle reti antincendio; l'alimentazione delle cassette di risciacquo dei WC. Il sistema per la raccolta dell'acqua piovana comprende grondaie, pluviali e tubazioni: per la captazione ed il convogliamento; filtri per la separazione di parti solide come rami e foglie, e un serbatoio di raccolta di decantazione e riserva idrica.

Pertanto il campo agrivoltaico è pienamente coerente e compatibile con i precetti del Piano citato.

11.11 Piano Regionale di Coordinamento per la Tutela della Qualità dell'Aria Ambiente della Regione Siciliana

Il Piano Regionale di Coordinamento per la Tutela della Qualità dell'Aria Ambiente della Regione Siciliana rappresenta lo strumento di pianificazione e coordinamento delle strategie di intervento volte a garantire il mantenimento della qualità dell'aria in Sicilia - laddove è buona - e il suo miglioramento, nei casi in cui siano stati individuati elementi di criticità. Pertanto, costituisce un riferimento per lo sviluppo delle linee strategiche delle differenti politiche settoriali e per l'armonizzazione dei relativi atti di programmazione e pianificazione. Il "Piano Regionale di Tutela della qualità dell'Aria in Sicilia" è redatto in conformità al D. Lgs. 13 agosto 2010, n. 155 di attuazione della direttiva 2008/50/CE relativa alla qualità dell'aria ambiente e per un'aria più pulita in Europa.

Impianto Agrivoltaico Integrato Ecocompatibile "BARRIERA NOCE" 50 MWp - Caltanissetta (CL) ALTA CAPITAL 15 srl

L'Impianto Agrivoltaico Integrato Ecocompatibile di *BARRIERA NOCE* appare coerente e compatibile con il "Piano Regionale di tutela della qualità dell'aria" in quanto la produzione di energia avviene per effetto fotovoltaico senza produzione di alcun gas di scarico e ciò permette il miglioramento delle condizioni ambientali in termini di diminuzione di gas nocivi in atmosfera, rispetto alle forme di produzione tradizionale da combustibili fossili in qualunque stato (solido, liquido e gassoso). Si rimanda al *cap. 6.2.1 Confronto degli aspetti ambientali diretti*, in particolare il paragrafo riguardante le emissioni in atmosfera che riporta il paragone tra le emissioni in atmosfera di una ipotetica centrale tradizionale e un campo agrivoltaico. Nel Piano Regionale di Tutela della Qualità dell'Aria si legge che per poter valutare la variazione rispetto alle ipotesi introdotte nello Scenario Tendenziale Regionale sul trend dei livelli emissivi dai settori di maggiore pressione antropica, verranno monitorati, con frequenza annuale, gli indicatori riportati in tabella 157 a pag 453 del Piano. Il principale indicatore, considerando il settore di pressione antropica "energia", è la percentuale di produzione di energia elettrica da fonte rinnovabile rispetto alla produzione lorda di energia elettrica totale; in tale contesto la formazione del campo agrivoltaico contribuirà ad aumentare la produzione di energia elettrica da fonti rinnovabili, apportando notevole miglioramento alla qualità dell'aria.

Tabella 157: Indicatori evoluzione scenario di riferimento

Settore di pressione antropica	Indicatore	Fonte	Soggetto Responsabile Monitoraggio
Energia	% di produzione di energia elettrica da fonte rinnovabile rispetto alla produzione lorda di energia elettrica totale	TERNA	Regione Siciliana – Assessorato Territorio e Ambiente – Dipartimento Regionale dell'Ambiente (con eventuale supporto tecnico di ARPA Sicilia)
	consumi finali di energia per settore	ENEA	
	consumi energetici nel settore civile per tipologia di combustibile	ENEA	

La tabella 157 conferma la piena compatibilità e coerenza.

11.12 Piano Regionale dei Trasporti

Il Piano Direttore, recepisce gli indirizzi di politica dei trasporti delineati a livello nazionale e comunitario, e costituisce il documento predisposto dal Dipartimento Trasporti e Comunicazioni, che tiene conto per la parte infrastrutturale, della programmazione già avviata in sede regionale. Al Piano Direttore appena approvato seguiranno le ulteriori fasi di sviluppo dei Piani Attuativi definiti "Piani di settore", che costituiranno nel loro insieme il Piano Regionale dei Trasporti e della Mobilità. I Piani

Impianto Agrivoltaico Integrato Ecocompatibile "BARRIERA NOCE" 50 MWp - Caltanissetta (CL) ALTA CAPITAL 15 srl di Settore previsti dal documento approvato, alla cui fase di redazione parteciperanno anche le associazioni di categoria e le parti sociali, sono: il piano del trasporto pubblico locale; il piano per il trasporto delle merci e della logistica; il piano del sistema di trasporto stradale; il piano del sistema di trasporto ferroviario; il piano del sistema di trasporto aereo ed elicotteristico; il piano del sistema portuale. Il Piano Direttore, redatto secondo criteri di dinamicità, nel rispetto delle previsioni di bilancio e delle risorse disponibili o attivabili nel breve periodo, contiene gli indirizzi per la programmazione anche per le Province, per i Comuni e per gli ulteriori soggetti a qualunque titolo interessati dalle previsioni del Piano stesso. Per la verifica delle previsioni e delle finalità del Piano, sia di carattere infrastrutturale organizzativo e gestionale, è previsto un sistema di monitoraggio e di controllo che individuerà gli opportuni correttivi che si renderanno necessari in fase attuativa.

L'Impianto Agrivoltaico Integrato Ecocompatibile di BARRIERA NOCE non interferisce con alcun sistema di trasporto in quanto i terreni su cui è progettato l'impianto ricadono nel territorio comunale di Caltanissetta (CL). Il sito risulta accessibile dalla viabilità locale, costituita da strade statali, provinciali, comunali e vicinali. In particolare il terreno adibito al campo agrivoltaico si trova in prossimità della SS 122 bis a est, della SS121 a nord e della SP44 ad ovest. L'impianto sarà dotato di viabilità interna e perimetrale, accessi carrabili, recinzione perimetrale, sistema di illuminazione e videosorveglianza. La viabilità perimetrale sarà larga circa 3 m, quella interna sarà larga 5 m; entrambi i tipi di viabilità saranno realizzate in battuto e ghiaia (materiale inerte di cava a diversa granulometria). La viabilità di accesso esterno alla sottostazione utente avrà le stesse caratteristiche di quella perimetrale e interna dell'impianto.

Il Piano Integrato delle Infrastrutture e della Mobilità, approvato con DGR n. 247 del 27/06/2017 e adottato con DA n. 1395 del 30/06/2017, individua le opere strategiche da realizzarsi nel territorio della Regione Siciliana. Le politiche europee nell'ambito dei trasporti perseguono come principali obiettivi l'innovazione tecnologica e la sostenibilità ambientale con la riduzione delle emissioni inquinanti. Si indica come strategia programmatica la creazione di uno spazio unico europeo dei trasporti che deve facilitare gli spostamenti, ridurre i costi e migliorare la sostenibilità, e al contempo migliorare la sicurezza e la qualità, sfruttando l'innovazione tecnologica. Si sottolinea poi la necessità della creazione di una rete centrale (core) europea della mobilità, multimodale, efficiente e poco inquinante, necessaria per sostenere volumi elevati di traffico. Le linee guida del Piano di Implementazione Operativa del "European Innovation Partnership on Smart Cities and Communities" si focalizzano sulla mobilità locale e auspicano la creazione di un sistema metropolitano efficiente, integrato e sostenibile. Per il suo raggiungimento, sono definite delle potenziali azioni quali l'utilizzo di veicoli elettrici o ibridi e delle nuove tecnologie ICT. Il programma

Impianto Agrivoltaico Integrato Ecocompatibile "BARRIERA NOCE" 50 MWp - Caltanissetta (CL) ALTA CAPITAL 15 srl
 di intervento infrastrutturale regionale collegato al Sistema Stradale, oltre agli interventi infrastrutturali, prevede interventi di tipo impiantistico, a sostegno di una mobilità a basso impatto emissivo. In particolare, la programmazione statale e regionale ha previsto la realizzazione di una rete di colonnine per la ricarica dei veicoli elettrici in tutto il territorio siciliano. L'obiettivo "I_Promuovere la mobilità sostenibile e l'utilizzo di mezzi a minor impatto emissivo" è riportato in Tabella 32 - Obiettivi specifici e azioni a pag. 133 del Piano.

I	Promuovere la mobilità sostenibile e l'utilizzo di mezzi a minor impatto emissivo	i.1	Favorire la crescita della mobilità ciclabile
		i.2	Promuovere l'utilizzo di mezzi elettrici a minor impatto emissivo

Le azioni da perseguire allo scopo di promuovere la mobilità sostenibile sono riconducibili al favorire l'utilizzo di mezzi elettrici a minor impatto emissivo.

Tra le azioni di incentivazione all'utilizzo dei mezzi elettrici risiede l'infrastrutturazione elettrica del territorio, soprattutto a livello urbano o periurbano, favorendo l'installazione di punti fissi di ricarica e l'erogazione di energia elettrica.

Il progetto dell'*Impianto Agrivoltaico Integrato Ecocompatibile* di BARRIERA NOCE appare coerente e compatibile con il Piano Integrato delle Infrastrutture e della Mobilità perché, ipotizzando che l'energia prodotta dal campo agrivoltaico venga utilizzata, attraverso una linea dedicata in CC, per la ricarica di automezzi elettrici, si promuoverebbe il consolidamento della rete di infrastrutture di ricarica pubblica e privata, incentivando lo sviluppo tecnologico e la diffusione su larga scala dei veicoli elettrici. L'assenza di un'infrastruttura per i combustibili alternativi e di specifiche tecniche comuni per l'interfaccia veicolo-infrastruttura (colonnine per ricarica elettrica), è considerata un ostacolo notevole alla diffusione sul mercato dei combustibili alternativi e alla loro accettazione da parte dei consumatori. Sarebbe necessario costruire nuove reti infrastrutturali, in particolare per l'elettricità per provvedere al raggiungimento degli obiettivi del Piano Integrato delle Infrastrutture e della Mobilità, utilizzando l'energia prodotta dal campo agrivoltaico di BARRIERA NOCE, attraverso le modalità dello scambio su posto, per l'alimentazione diretta di colonnine allestite per ricaricare le automobili elettriche nel territorio circostante. Si prevederebbe la costruzione di una linea dedicata in corrente continua che dal campo agrivoltaico possa fornire energia elettrica, direttamente utilizzabile per la ricarica delle autovetture, fruibile nei luoghi di ricarica degli automezzi sia pubblici che privati, nel territorio limitrofo. In questo modo sarebbe garantito il diritto di collegamento alla rete a tutti coloro che usano un veicolo elettrico senza compromettere gravemente o sovraccaricare la RTN.

11.13 Piano di Tutela delle Acque

Il Piano di Tutela delle Acque (PTA), conformemente a quanto previsto dal D. Lgs. 152/06 e s.m.e i. e dalla Direttiva europea 2000/60 (Direttiva Quadro sulle Acque), è lo strumento regionale volto a raggiungere gli obiettivi di qualità ambientale nelle acque interne (superficiali e sotterranee) e costiere della Regione Siciliana ed a garantire nel lungo periodo un approvvigionamento idrico sostenibile. La Struttura Commissariale Emergenza Bonifiche e Tutela delle Acque ha adottato con Ordinanza n. 637 del 27/12/07 (GURS n. 8 del 15/02/08), il Piano di Tutela delle Acque (PTA) dopo un lavoro (anni 2003-07) svolto in collaborazione con i settori competenti della Struttura Regionale e con esperti e specialisti di Università, Centri di Ricerca ecc., che ha riguardato la caratterizzazione, il monitoraggio, l'impatto antropico e la programmazione degli interventi di tutti i bacini superficiali e sotterranei del territorio, isole minori comprese. Il testo del Piano di Tutela delle Acque, corredato delle variazioni apportate dal Tavolo tecnico delle Acque, è stato approvato definitivamente (art.121 del D.lgs 152/06) dal Commissario Delegato per l'Emergenza Bonifiche e la Tutela delle Acque - Presidente della Regione Siciliana con ordinanza n. 333 del 24/12/08.

Il capitolo 9 del Piano di Tutela delle Acque (PTA) identifica gli obiettivi di qualità ambientale che devono essere perseguiti con i quali il progetto del campo agrivoltaico è pienamente coerente e compatibile. Con l'emanazione del D. legs. 152/99 e succ, mod., e dell'attuale 152/06, è stato individuato il PTA quale strumento unitario di pianificazione delle misure finalizzate al mantenimento e al raggiungimento degli obiettivi di qualità ambientale per i corpi idrici significativi superficiali e sotterranei e degli obiettivi di qualità per specifica destinazione e della tutela qualitativa e quantitativa del sistema idrico.

Gli obiettivi perseguiti nella costruzione del campo agrivoltaico sono perfettamente in linea con quelli stabiliti dal Piano:

- Prevenzione e riduzione dell'inquinamento, in quanto la tecnologia fotovoltaica non prevede l'utilizzo di fonti chimiche inquinanti;
- Perseguire usi sostenibili e durevoli delle risorse idriche
- Mantenere la capacità di autodepurazione dei corpi idrici nonché la capacità di sostenere comunità animali e vegetali ampie e ben diversificate.

Il raggiungimento degli obiettivi indicati si realizza attraverso un adeguato sistema di monitoraggio e controllo delle acque dell'impluvio.

Impianto Agrivoltaico Integrato Ecocompatibile "BARRIERA NOCE" 50 MWp - Caltanissetta (CL) ALTA CAPITAL 15 srl

- La tutela integrata degli aspetti qualitativi e quantitativi nell'ambito dei bacini idrografici ed un adeguato sistema di controlli
- Il rispetto del valore limite degli scarichi fissati dalla Legge, la definizione di valori limite in relazione agli obiettivi di qualità del corpo recettore
- Misure tese alla conservazione, al risparmio, al riutilizzo ed al riciclo delle risorse idriche

Con il PTA devono essere adottate misure atte a conseguire gli obiettivi del piano, ossia il mantenimento o raggiungimento lo stato di "buono", come definito nell'Allegato 1 alla parte terza.

Si rimanda al paragrafo 8.6 *Piano Regionale di Tutela delle Acque* del presente Studio di Impatto Ambientale per l'attenta disamina degli obiettivi di qualità ambientale che sono stati perseguiti e hanno permesso di affermare che il progetto del campo agrivoltaico è coerente e compatibile con il Piano.

11.14 Piano di Gestione delle acque del Distretto Idrografico della Sicilia

Con la Direttiva 2000/60/CE il Parlamento Europeo ed il Consiglio dell'Unione Europea hanno istituito un quadro per l'azione comunitaria in materia di acque, finalizzato alla protezione delle acque superficiali interne, delle acque di transizione e delle acque costiere e sotterranee. Gli Stati Membri hanno l'obbligo di attuare le disposizioni di cui alla citata Direttiva attraverso un processo di pianificazione strutturato in 3 cicli temporali: "2009-2015" (1° Ciclo), "2015-2021" (2° Ciclo) e "2021-2027" (3° Ciclo), al termine di ciascuno dei quali è richiesta l'adozione di un "Piano di Gestione" (ex art. 13), contenente un programma di misure che tiene conto dei risultati delle analisi prescritte dall'articolo 5, allo scopo di realizzare gli obiettivi ambientali di cui all'articolo 4.

La Direttiva 2000/60/CE è stata recepita nell'ordinamento italiano con il D.Lgs. 152/2006 e s.m.i., il quale ha disposto che l'intero territorio nazionale, ivi comprese le isole minori, è ripartito in n. 8 "Distretti Idrografici" (ex art. 64) e che per ciascuno di essi debba essere redatto un "Piano di Gestione" (ex art. 117, comma 1), la cui adozione ed approvazione spetta alla "Autorità di Distretto Idrografico". Il "Distretto Idrografico della Sicilia", così come disposto dall'art. 64, comma 1, lettera g), del D.Lgs. 152/2006 e s.m.i., comprende i bacini della Sicilia, già bacini regionali ai sensi della Legge 18/05/1989, n. 183 (n. 116 bacini idrografici, comprese e isole minori), ed interessa l'intero

Impianto Agrivoltaico Integrato Ecocompatibile "BARRIERA NOCE" 50 MWp - Caltanissetta (CL) ALTA CAPITAL 15 srl territorio regionale (circa 26.000 Km²). Il "Piano di Gestione del Distretto Idrografico della Sicilia", relativo al 1° Ciclo di pianificazione (2009-2015), è stato sottoposto alla procedura di "Valutazione Ambientale Strategica" in sede statale (ex artt. da 13 a 18 del D.Lgs. 152/2006 e s.m.i.), ed è stato approvato dal Presidente del Consiglio dei Ministri con il DPCM del 07/08/2015. Concluso il "primo step", la stessa Direttiva comunitaria dispone che "I Piani di Gestione dei bacini idrografici sono riesaminati e aggiornati entro 15 anni dall'entrata in vigore della presente direttiva e, successivamente, ogni sei anni" (ex art. 13, comma 7) e che "I Programmi di Misure sono riesaminati ed eventualmente aggiornati entro 15 anni dall'entrata in vigore della presente direttiva e successivamente, ogni sei anni. Eventuali misure nuove o modificate, approvate nell'ambito di un programma aggiornato, sono applicate entro tre anni dalla loro approvazione" (ex art. 11, comma 8). La Regione Siciliana, al fine di dare seguito alle disposizioni di cui sopra, ha redatto l'aggiornamento del "Piano di Gestione del Distretto Idrografico della Sicilia", relativo al 2° Ciclo di pianificazione (2015-2021), ed ha contestualmente avviato la procedura di "Verifica di Assoggettabilità" alla "Valutazione Ambientale Strategica" in sede statale (ex art. 12 del D.Lgs. 152/2006 e s.m.i.), di cui il presente documento costituisce il "rapporto preliminare" (ex Allegato I del D.Lgs. 152/2006 e s.m.i.). L'aggiornamento del Piano è stato approvato, ai sensi dell'art. 2, comma 2, della L.R. 11/08/2015 n. 19, con Delibera della Giunta Regionale n° 228 del 29/06/2016.

Infine, il Presidente del Consiglio dei Ministri, con decreto del 27/10/2016 pubblicato sulla G.U.R.I. n° 25 del 31/01/2017, ha definitivamente approvato il secondo "Piano di gestione delle acque del distretto idrografico della Sicilia". Tale Decreto è stato successivamente pubblicato, a cura di questo Dipartimento, sulla G.U.R.S. n° 10 del 10/03/2017.

Nello studio dell'inquadramento idrogeologico della zona in esame è necessario evidenziare che il campo agrivoltaico non si trova in prossimità di fiumi, torrenti e/o corsi d'acqua.

Dall'analisi del 'Piano di Gestione del Distretto Idrografico della Sicilia', consultabile nel sito della Regione Sicilia (http://pti.regione.sicilia.it/portal/page/portal/PIR_PORTALE/PIR_LaStrutturaRegionale/PIR_AssEnergia/PIR_Dipartimentodellacquaedeirifiuti/PIR_Areetematiche/PIR_Settoreacque/PIR_PianoGestioneDistrettoIdrograficoSicilia/PIR_AllegatiPianodiGestioneAcque) dall'Allegato 2a-Monitoraggio delle acque superficiali (giugno 2016) si evince che Arpa Sicilia ha effettuato il monitoraggio delle acque superficiali destinate alla produzione di acqua potabile ai sensi dell'allegato 2 della Parte III del D. Lgs. 152/06, ma l'impluvio in prossimità del campo agrivoltaico non rientra in tale piano di monitoraggio.

Impianto Agrivoltaico Integrato Ecocompatibile "BARRIERA NOCE" 50 MWp - Caltanissetta (CL) ALTA CAPITAL 15 srl

Dall'analisi del 'Piano di Gestione del Distretto Idrografico della Sicilia' Allegato3-Registro delle aree protette, si evince che il territorio del campo agrivoltaico non rientra nel registro delle aree protette.

L'*Impianto Agrivoltaico Integrato Ecocompatibile BARRIERA NOCE* è coerente e compatibile con il Piano di Gestione delle acque del distretto idrografico della Sicilia, nel completo rispetto delle sue prescrizioni e nell'ottica del miglioramento dello stato attuale. Il funzionamento del campo agrivoltaico BARRIERA NOCE non prevede alcun prelievo d'acqua in quanto non necessario per il suo funzionamento e nessuno scarico di sostanze; l'unico impiego di acqua avverrà cadenzatamente in fase di manutenzione per la pulizia dei pannelli, effettuata mediante un trattore di piccola dimensione equipaggiato con una lancia in pressione e una cisterna di acqua demineralizzata, post trattamento di quella contenuta in un piccolo vaso artificiale di raccolta acque meteoriche superficiali, senza l'utilizzo di alcun solvente chimico o schiumogeno ed evitando lo spreco di acqua potabile adducibile dalle reti idrico-potabili pubbliche.

Dall'analisi del 'Piano di Gestione del Distretto Idrografico della Sicilia' Allegato 4a-Programma di misure, per quanto riguarda le acque superficiali gli obiettivi ambientali da perseguire sono la prevenzione del deterioramento dei corpi idrici, il raggiungimento del buono stato ecologico e chimico e il raggiungimento del buon potenziale ecologico per i corpi idrici che sono stati designati come artificiali o fortemente modificati.

Il PdG 2010 (Cap. 10) identificava le sei seguenti categorie di misure:

- A. Attività istituzionali;
- B. Misure volte a ridurre il prelievo di risorsa idrica;
- C. Misure volte a ridurre i carichi puntuali;
- D. Misure volte a ridurre i carichi diffusi;
- E. Misure di tutela ambientale;
- F. Monitoraggio.

Le azioni pertinenti alle diverse misure venivano classificate secondo le seguenti tipologie:

- Strutturale (St)
- Incentivazione (In)
- Campagna informativa (Ca)
- Studio e ricerca (SR)

Impianto Agrivoltaico Integrato Ecocompatibile "BARRIERA NOCE" 50 MWp - Caltanissetta (CL) ALTA CAPITAL 15 srl

-Monitoraggio (Mo)

-Regolamentazione (Re)

-Tipologia di Misura

-Vigilanza e controllo (Vi)

A ciascuna misura del PdG 2010 si associa una delle 26 "Key Type Measures", le misure "standard" della programmazione europea di settore.

Nessuna delle misure standard della programmazione europea adottate per la salvaguardia delle acque è incompatibile con il campo agrivoltaico, anzi permette il raggiungimento di alcuni obiettivi:

- abbattimento del fosforo e dell'azoto totale perché nel campo agrivoltaico non verranno prodotte acque reflue;
- riduzione delle emissioni nell'ambiente, in particolare nelle acque, degli stabilimenti/impianti industriali soggetti alle disposizioni del DLgs 4 agosto 1999 n. 372 "Attuazione della direttiva 96/61/CE relativa alla prevenzione e riduzione integrata dell'inquinamento" conseguente al rilascio dell'AIA e al relativo obbligo di adottare le migliori tecniche disponibili per la prevenzione dell'inquinamento delle acque.

Il Piano associa, attraverso le KTM, alle pressioni individuate a scala di bacino le misure e le azioni da attuare. La "Tabella 1_Collegamento tra le Key Type Measures (KTM) e le misure e azioni del PdG 2010" a pag. 4 del Piano, contiene il dettaglio del collegamento tra le KTM e le azioni del Piano. Nel caso particolare, la realizzazione del campo agrivoltaico è coerente e compatibile con le seguenti KTM:

- KTM15 *Measures for the phasing-out of emissions, discharges and losses of priority hazardous substances or for the reduction of emissions, discharges and losses of priority substances*. Codice azione: F8St e F9St. Misura di Monitoraggio Strutturale. Potenziamento delle reti di monitoraggio quantitativo – "Acque superficiali" e "Acque superficiali e di transizione".

È stato redatto un apposito "*Piano di monitoraggio ambientale*" con codice *RS.06.PMA.0001.A.0*. che si prefigge lo scopo di esaminare le variazioni che intervengono nell'ambiente a seguito della costruzione dell'opera, risalendo alle loro possibili cause. Sono state esaminate le matrici suolo e sottosuolo, ambiente idrico, atmosfera, rumore, vegetazione e flora, ecosistemi e fauna, paesaggio. Il monitoraggio delle acque superficiali prevede l'identificazione di uno schema operativo comprendente una sezione di controllo a monte dell'opera, per definire le caratteristiche qualitative

Impianto Agrivoltaico Integrato Ecocompatibile "BARRIERA NOCE" 50 MWp - Caltanissetta (CL) ALTA CAPITAL 15 srl

dei corpi idrici prima delle interferenze con progetto e delle sezioni di controllo a valle dell'opera, per valutare le alterazioni indotte dalle attività di cantiere. Il monitoraggio dei corpi idrici superficiali, in fase di corso d'opera sarà seguito da una campagna di misure in fase post operam estesa a tutti i punti monitorati per la verifica del rientro delle eventuali alterazioni indotte dall'opera sulla componente.

- KTM2 *Reduce nutrient pollution from agriculture*. Codice azione: A12St. Attività istituzionali. Strutturali. Attuazione di quanto già previsto da altri strumenti a livello nazionale ed europeo (Piani Strategici, riforma PAC, norme gestione sostenibile, Rete Natura 2000, difesa del suolo, ecc.) e a livello regionale - Agricoltura biologica.

Attualmente il territorio sul quale sorgerà il campo agrivoltaico è adibito a seminativo e si presuppone che vengano utilizzati in loco diserbanti e pesticidi di natura chimica per il mantenimento delle colture. L'installazione dell'impianto agro-fotovoltaico comporterebbe l'eliminazione dell'utilizzo di prodotti chimici contribuendo alla diminuzione dell'inquinamento chimico del suolo. Per tali ragioni la formazione dell'impianto agrivoltaico è coerente e compatibile con l'obiettivo di riduzione dell'inquinamento derivante dall'uso di prodotti chimici derivanti dall'agricoltura tradizionali, espresso nel punto KRM 2 del Piano preso in esame.

- KTM21 *Measures to prevent or control the input of pollution from urban areas, transport and built infrastructure*. Codice azione: D4St Misure per ridurre i carichi diffusi. Strutturali. Realizzazione di sistemi per la gestione delle acque di prima pioggia e di lavaggio da aree esterne.

Il campo agrivoltaico appare coerente e compatibile con il presente obiettivo, in quanto è previsto la costituzione di impianti di prima pioggia e regimentazione delle acque meteoriche. È stata redatta un'apposita "*Relazione tecnica idraulica illustrativa*" RS.06.SIA.0114.A.0. in cui viene ampiamente descritto il trattamento delle acque di prima pioggia. Nel Parco agrivoltaico di progetto sono previste delle aree non permeabili sedi delle trasformazioni MT/AT. Il calcolo condotto è riferito al dimensionamento dei manufatti necessari al trattamento delle acque di prima pioggia dei piazzali in calcestruzzo che si intendono realizzare per alloggiare, all'aperto, tutte le apparecchiature elettromeccaniche ed elettroniche necessarie.

Inoltre sono state redatte le seguenti tavole:

- RS.06.EDP.0301.A.0. *Impianto prima pioggia_ Planimetria generale e particolari*
- RS.06.EDP.0302.A.0. *Impianto prima pioggia_ Scolmatore monoblocco- Disoleatore- Scolmatore*

Impianto Agrivoltaico Integrato Ecocompatibile "BARRIERA NOCE" 50 MWp - Caltanissetta (CL) ALTA CAPITAL 15 srl

- *RS.06.EDP.0303.A.0. Impianto prima pioggia_ Scarico acque Prima Pioggia con Opere di difesa spondale antierosione.*

11.15 Piano delle Bonifiche delle aree inquinate

Il piano delle Bonifiche delle aree inquinate della regione Sicilia adottato con Ordinanza commissariale n° 1166 del 18 dicembre 2002, Ufficio del Commissario Delegato per l'emergenza rifiuti e per la tutela delle acque in Sicilia è un documento regionale nel quale sono definiti gli elenchi regionali e provinciali di priorità, attraverso la messa a punto e l'utilizzo di una metodologia di analisi di rischio relativa che fornisca un indice di rischio in merito al livello di contaminazione ed al pericolo che la stessa possa interessare l'uomo e le matrici ambientali circostanti.

Dalla consultazione di tale documento si evince che il terreno interessato dalla costruzione del campo agrivoltaico BARRIERA NOCE non è interessato dalla presenza di aree industriali esistenti e/o dismesse, non sono presenti discariche (né abusive, né provvisorie, né controllate) e non risultano stati di abbandono di rifiuti, per cui non sussiste nessun rischio di contaminazione o pericolo per l'uomo e per l'ambiente, pertanto si ritiene il progetto pienamente coerente e compatibile.

Dalla consultazione del Piano sono rilevabili nel territorio di Caltanissetta le seguenti discariche, tutte distanti dal territorio del campo Agrivoltaico.

Impianto Agrivoltaico Integrato Ecocompatibile "BARRIERA NOCE" 50 MWp - Caltanissetta (CL) ALTA CAPITAL 15 srl

6.7.3 - Tab.3: discariche abusive

Identificativo segnalazione	Comune	Prov.	Località	Condizione del sito	Autorizzazione	Tipologia del sito	Classificazione del rifiuto
700	Cammarata	AG	C/da San Martino	Inattivo	No	Discarica abusiva	R.S.U.
319	Favara	AG	C/da Rocca di Stefano	Inattivo	No	Discarica abusiva	R.S.U.
320	Favara	AG	C/da Iacono	Inattivo	No	Discarica abusiva	R.S.U.
321	Favara	AG	C/da Sant'Anna - Gelardo	Inattivo	No	Discarica abusiva	R.S.U.
322	Favara	AG	C/da Lucia	Inattivo	No	Discarica abusiva	R.S.U.
655	Licata	AG	C/da Comuni	Inattivo	No	Discarica abusiva	Speciale
656	Licata	AG	Località Stretto	Inattivo	No	Discarica abusiva	Speciale
822	Porto Empedocle	AG	Area portuale (Zona Imbonimento ex ASI) esterna a banchina di levante	Inattivo	No	Discarica abusiva	Speciale
520	Racalmuto	AG	Località Piano di Corsa	Inattivo	No	Discarica abusiva	R.S.U.
521	Racalmuto	AG	Località Oliva Troiana	Inattivo	No	Discarica abusiva	R.S.U.
732	Siculiana	AG	C/da Scallilli	Inattivo	No	Discarica abusiva	R.S.U.
938	Bompensiere	CL	Contrada S. Domenica	Inattivo	No	Discarica abusiva	Inerte
32	Caltanissetta	CL	Zona archeologica "Miniera Gessolungo"	Inattivo	No	Discarica abusiva	R.S.U.
260	Aci Catena	CT	C/da Casalotto	Inattivo	No	Discarica abusiva	Pericoloso
261	Aci Catena	CT	via Calvario	Inattivo	No	Discarica abusiva	Pericoloso
262	Aci Catena	CT	via Madonna delle Grazie	Inattivo	No	Discarica abusiva	Pericoloso
263	Aci Catena	CT	via Cervino	Inattivo	No	Discarica abusiva	Pericoloso
264	Acireale	CT	via Porticazzo	Inattivo	No	Discarica abusiva	Pericoloso
311	Biancavilla	CT	Vallone di Licodia (rientrante in parte nel territorio di Biancavilla)	Inattivo	No	Discarica abusiva	R.S.U.

Impianto Agrivoltaico Integrato Ecocompatibile "BARRIERA NOCE" 50 MWp - Caltanissetta (CL) ALTA CAPITAL 15 srl

6.7.5 - Tab.5: discariche controllate

Identificativo segnalazione	Comune	Prov.	Località	Condizione del sito	Autorizzazione	Tipologia del sito	Classificazione del rifiuto
	Platani						
205	Bompensiere	CL	C/da Tignusa - Piana del Pirri	Attivo	Si	Discarica controllata	R.S.U.
735	Caltanissetta	CL	C/da Stretto - Comparto posto a monte dell'attuale discarica subcomprensoriale	Inattivo	Si	Discarica controllata	R.S.U.
290	Campofranco	CL	C/da Chiantasi	Inattivo	Si	Discarica controllata	R.S.U.
287	Della	CL	C/da Piscazzeri	Inattivo	Si	Discarica controllata	R.S.U.
291	Della	CL	C/da Piscazzeri	Inattivo	Si	Discarica controllata	R.S.U.
206	Gela	CL	C/da Timpazzo (comparto "A")	Attivo	Si	Discarica controllata	R.S.U.
289	Milena	CL	C/da Pili	Inattivo	Si	Discarica controllata	R.S.U.
293	Montedoro	CL	C/da Piano dei Pozzi	Inattivo	Si	Discarica controllata	R.S.U.
281	Mussomeli	CL	C/da Omomorto	Inattivo	Si	Discarica controllata	R.S.U.
283	Mussomeli	CL	C/da Polizzello	Inattivo	Si	Discarica controllata	R.S.U.
273	Nisemi	CL	C/da Serralonga	Inattivo	Si	Discarica controllata	R.S.U.
274	Nisemi	CL	C/da Pilacane	Inattivo	Si	Discarica controllata	R.S.U.
276	Resuttano	CL	C/da Portella del Morto	Inattivo	Si	Discarica controllata	R.S.U.
277	Resuttano	CL	C.da Marina	Inattivo	Si	Discarica controllata	R.S.U.
294	Resuttano	CL	C/da Figliotti Destra	Inattivo	Si	Discarica controllata	R.S.U.
275	San Cataldo	CL	C/da Tabita - Gabara	Inattivo	Si	Discarica controllata	R.S.U.
280	San Cataldo	CL	C/da Pergolidda o Pervolidda	Inattivo	Si	Discarica controllata	R.S.U.
288	Santa Caterina Villamosa	CL	C/da Anguilla	Inattivo	Si	Discarica controllata	R.S.U.

6.7.4 - Tab.4: discariche provvisorie

Identificativo segnalazione	Comune	Prov.	Località	Condizione del sito	Autorizzazione	Tipologia del sito	Classificazione del rifiuto
17	Santa Margherita di Belice	AG	C/da Rametta 1	Inattivo	Si	Discarica provvisoria	R.S.U.
18	Santa Margherita di Belice	AG	C/da Rametta 2	Inattivo	Si	Discarica provvisoria	R.S.U.
30	Santa Margherita di Belice	AG	C/da Isabella	Inattivo	Si	Discarica provvisoria	R.S.U.
7	Sant'Angelo Muxaro	AG	C/da Gracella	Inattivo	Si	Discarica provvisoria	R.S.U.
300	Sant'Angelo Muxaro	AG	C/da Mizzaro	Inattivo	Si	Discarica provvisoria	R.S.U.
448	Sant'Angelo Muxaro	AG	C/da Monte Nipi	Attivo	Si	Discarica provvisoria	R.S.U.
12	Santo Stefano Quisquina	AG	C/da Colonne o Colonna	Inattivo	Si	Discarica provvisoria	R.S.U.
16	Sciacca	AG	C/da Grottavoli	Inattivo	Si	Discarica provvisoria	R.S.U.
422	Sciacca	AG	C/da Saraceno Salinella	Attivo	Si	Discarica provvisoria	R.S.U.
15	Siculiana	AG	C/da Landro - Matarana (discarica subcomprensoriale)	Attivo	Si	Discarica provvisoria	R.S.U.
23	Villafranca Sicula	AG	C/da Baronello	Inattivo	Si	Discarica provvisoria	R.S.U.
33	Butera	CL	C/da Purgatorio	Inattivo	Si	Discarica provvisoria	R.S.U.
207	Caltanissetta	CL	C/da Stretto - comparto lato valle a ridosso diga in terra armata	Inattivo	Si	Discarica provvisoria	R.S.U.
493	Caltanissetta	CL	C/da Gebiarossa	Inattivo	Si	Discarica provvisoria	R.S.U.

11.16 Pianificazione e Programmazione in Materia di Rifiuti e Scarichi Idrici

L'impianto in progetto ha come peculiarità la produzione di energia da fonti rinnovabili, in particolare attraverso l'effetto fotovoltaico prodotto dalla radiazione solare, per cui durante il funzionamento dell'impianto non saranno prodotti rifiuti e non si genererà alcun tipo di inquinamento. Gli eventuali rifiuti prodotti durante la fase di costruzione dell'impianto (materiali di imballaggio e inerti) e i materiali smantellati alla fine del ciclo di vita dell'impianto (pannelli fotovoltaici, strutture di sostegno, cavi elettrici), saranno smaltiti in apposite discariche e/o riciclati secondo le procedure previste dalle normative vigenti in materia. In fase di cantiere i rifiuti generati saranno opportunamente separati a seconda della classe e debitamente riciclati o inviati a impianti di smaltimento autorizzati: in particolare la terra di scavo potrà essere riutilizzata in cantiere come rinterri e le eventuali eccedenze inviate in discarica: il legno degli imballaggi (cartoneria, pallets e bobine dei cavi elettrici) ed i materiali plastici (cellophane, reggette e sacchi) saranno raccolti e destinati, ove possibile, a raccolta differenziata, o potranno essere ceduti a ditte fornitrici o smaltiti in discarica. La quantità e la tipologia di tali rifiuti sono tali da non determinare problematiche connesse al loro smaltimento. Inoltre considerando la fase di fine vita dell'impianto e il conseguente suo smantellamento, si osserva che tutte le sue componenti sono di natura perfettamente riciclabili al 100%, essendo composti da alluminio, vetro, silicio, rame, materiale plastico, acciaio e legno lamellare. La produzione di energia elettrica sarà dunque a zero emissioni, non verrà utilizzato alcun combustibile né si manipoleranno materiali o prodotti inquinanti di alcun genere. Non saranno previsti inoltre scarichi di qualsiasi natura organica o non per cui le acque di falda non potranno essere in alcun modo inquinate. Non verranno inoltre prodotti elementi di perturbazione dei processi geologici o geotecnici senza alterare qualunque dinamismo spontaneo di caratterizzazione del paesaggio ambientale. Essendo i moduli installati su una struttura metallica, ancorata a terra, non si influenza il terreno con fenomeni di perturbazione delle condizioni idrografiche, idrologiche e idrauliche. Si conferma, ancora, che i profili naturali dei terreni allo stato di fatto rimarranno tali.

Per l'attribuzione dei codici CER dei rifiuti prodotti in fase di cantierizzazione si rimanda al cap. 3.3 *Tipologia e quantità di rifiuti ed emissioni prodotte* del presente Studio di Impatto Ambientale.

Per quanto riguarda la produzione di rifiuti speciali di tipologia RAEE, olii usati e inerti, nella fase di esercizio dell'impianto questa non sarà presente, fatta eccezione per quelli generati nelle operazioni di riparazione o manutenzione, che saranno gestiti direttamente dalle ditte appaltatrici e regolarmente recuperati o smaltiti fuori sito, presso impianti terzi autorizzati, secondo le modalità di Legge vigenti.

Impianto Agrivoltaico Integrato Ecocompatibile "BARRIERA NOCE" 50 MWp - Caltanissetta (CL) ALTA CAPITAL 15 srl

Per quanto riguarda gli eventuali olii (nei trasformatori) che potrebbero sversarsi, per perdite, sui piazzali di trasformazione, essi saranno separati dalle acque di dilavamento meteoriche in apposite vasche di separazione e laminazione, contenuti e poi prelevati in autobotti da ditte autorizzate al prelievo e smaltimento, previo trattamento ulteriore, degli olii usati.

Lo scarico idrico al suolo delle acque di lavaggio dei pannelli non comporta trasporto di inquinanti solidi con essa, in quanto sulla superficie vetrata degli stessi sarà depositata sabbia o pulviscolo atmosferico o terreo mosso dal vento, comunque sostanze naturali e non considerate nocive o rifiuti.

Al fine di una corretta gestione dei rifiuti speciali prodotti è stato consultato l'Aggiornamento del Piano Regionale per la gestione dei rifiuti speciali in Sicilia, un documento di riferimento unico per la corretta gestione dei rifiuti speciali nel territorio della Regione Sicilia, che al CAP. VII si occupa della valutazione di dettaglio della produzione regionale, del recupero e dello smaltimento del CER più significativi.

I rifiuti speciali che possono interessare un campo agrivoltaico sono:

- a. rifiuti inerti e da costruzione e demolizione (C&D);
- b. olii usati, privi di PCB o sostanze assimilabili;
- c. RAEE (Rifiuti da Apparecchiature Elettriche ed Elettroniche).

Si definiscono "rifiuti da costruzione e demolizioni" (appresso C&D) i rifiuti corrispondenti al macro CER 17 esclusi i rifiuti pericolosi (es.: rifiuti contenenti amianto o sostanze pericolose, trattati in apposito paragrafo) e il materiale allo stato naturale di cui al CER 170504 ("terra e rocce, diverse da quelle di cui alla voce 170503"). I rifiuti derivanti dalle attività di demolizione, e costruzione, nonché i rifiuti che derivano dalle attività di scavo sono classificati fra i rifiuti speciali. Le frazioni più rilevanti dal punto di vista quantitativo sono rappresentate da cemento, calcestruzzo, laterizi, ceramiche. Essi verranno correttamente smaltiti secondo la normativa vigente.

Si definiscono "oli usati" qualsiasi olio industriale o lubrificante, minerale o sintetico, divenuto improprio all'uso cui era inizialmente destinato, quali gli oli usati dei motori a combustione e dei sistemi a trasmissione, nonché gli oli usati per turbine e comandi idraulici. Gli oli usati, se eliminati in modo scorretto, possono trasformarsi in potenti agenti d'inquinamento; se raccolti con cura e sottoposti agli adeguati trattamenti possono essere utilmente reimpiegati. A tal fine sarà stipulato un contratto con una ditta specializzata che si occuperà di prelevare e/o sostituire gli oli presenti nei trasformatori, pur privi di PCB e similari, nel pieno rispetto della normativa regionale, statale ed europea in materia di dismissione degli oli usati ed in coerenza con lo stesso Piano Rifiuti Regionale.

Impianto Agrivoltaico Integrato Ecocompatibile "BARRIERA NOCE" 50 MWp - Caltanissetta (CL) ALTA CAPITAL 15 srl

Si definiscono RAEE i Rifiuti di Apparecchiature Elettriche ed Elettroniche. L'eco contributo RAEE, importo aggiunto al prezzo di vendita di ogni nuova apparecchiatura elettrica ed elettronica acquistata, è un importante contributo ambientale previsto dalla normativa europea e nazionale per finanziare il processo di riciclo delle apparecchiature elettriche ed elettroniche a fine vita. Per cui ogni apparecchiatura elettrica ed elettronica utilizzata (interruttori, quadri elettrici, dispositivi illuminanti) saranno correttamente smaltite secondo la normativa nazionale ed europea. La normativa Comunitaria e Nazionale che sta a fondamento della gestione dei RAEE dal 12 aprile 2014 è il D.Lgs 14 marzo 2014 n. 49 che, in attuazione della Direttiva 2012/19/Ue, riscrive la disciplina dei rifiuti di apparecchiature elettriche ed elettroniche. La novità principale del decreto di recepimento italiano, in coerenza con quanto previsto dalla direttiva, riguarda gli Aee attualmente previsti cui si aggiungono i pannelli fotovoltaici nell'ambito dei RAEE, con relativa differenziazione tra domestici e professionali rispettivamente per pannelli installati in impianti con potenza nominale inferiore e superiore ai 10 kW. Ragion per cui ci si atterrà alle indicazioni di cui al cap. 7.7.3.3 sia nella prevenzione che nella produzione di rifiuti provenienti da apparecchiature elettriche ed elettroniche. Per quel che concerne i pannelli fotovoltaici utilizzati, essendo questi di ultima generazione, è garantito il criterio di riutilizzabilità e riciclo. Per quel che riguarda la riutilizzabilità, essi potrebbero trovare molti sbocchi nelle economie emergenti, in cui la disponibilità finanziaria media dei potenziali acquirenti è più limitata; a fine vita essi potrebbero ancora essere riutilizzati in altri continenti. Per quel che riguarda il riciclo, i pannelli possono essere una miniera di materiali da riutilizzare nelle linee produttive dei pannelli stessi o da rivendere separatamente. Si promuove così l'utilizzo di apparecchiature che facilitino il riuso, nonché il recupero e lo smaltimento dei rifiuti a fine vita.

Per quanto sopra riportato, le attività di gestione dei rifiuti speciali del parco agrivoltaico è coerente con le Indicazioni per la Gestione Operativa, riportate nello stesso Piano Regionale, Capitolo VII, ultimo aggiornamento 2017.

11.17 Piano Regionale dei Materiali di cava e dei materiali lapidei di pregio

L'attività estrattiva dei materiali da cava è regolamentata mediante la predisposizione di piani regionali secondo il disposto dell'art. 1 e 40 della legge regionale 9 dicembre 1980 n.127, articolato nei Piani Regionali dei materiali da Cava (P.RE.MA.C) e dei materiali lapidei di pregio (P.RE.MA.L.P.).

Dalla consultazione dell'allegato II "Elenco Cave" del Piano Regionale dei materiali da Cava (P.RE.MA.C) e dei materiali lapidei di pregio (P.RE.MA.L.P.) si evince che nel territorio del futuro campo agrivoltaico non sono presenti cave.

In seguito alla consultazione della cartografia del Piano Cave della Regione Siciliana - D.P. n. 19 del 03/02/2016 - ETRS89/ETRF2000 33N della Regione Siciliana, fruibile dal sito Sitr della Regione Sicilia, si può affermare che il territorio del campo agrivoltaico non è interessato dalla presenza di aree di recupero, aree di I livello, aree di II livello, aree di completamento. È stata redatta una apposita tavola: *RS.06.SIA.0035.A.0. _Distanze dell'impianto agrivoltaico dalle Aree di Piano dei materiali di cava*, della quale si propone di seguito uno stralcio.

Impianto Agrivoltaico Integrato Ecocompatibile "BARRIERA NOCE" 50 MWp - Caltanissetta (CL) ALTA CAPITAL 15 srl



LEGENDA





-  Confine area utile
-  Superficie oggetto del contratto
-  Aree II livello
-  Aree completamento

Figura 91 Interdistanza dell'impianto agrivoltaico dalle Aree di Piano dei materiali di cava

Pertanto il progetto del futuro Parco agrivoltaico risulta coerente e compatibile con il Piano stesso.

11.18 Piano Forestale Regionale

Il Piano Forestale Regionale (PFR) è uno strumento di indirizzo, finalizzato alla pianificazione, programmazione e gestione del territorio forestale e agroforestale regionale, per il perseguimento degli obiettivi di tutela dell'ambiente e di sviluppo sostenibile dell'economia rurale della Sicilia. Le superfici boscate, individuate nell'intervento forestale e nelle carte forestali, sono basate sulle definizioni di bosco indicate nella legislazione regionale (Legge Regionale 6 aprile 1996, n. 16 e ss.mm.ii.) e nazionali (Decreto Legislativo 18 maggio 2001 n.227), ai fini dell'applicazione di specifici vincoli e norme di tutela. Tali definizioni si differenziano tra loro e rispetto a quella relativa alla FRA 200 (FAO) per la diversa valutazione dei parametri distintivi del bosco stesso, quali la superficie, la larghezza e il grado di copertura minimi delle formazioni forestali, oltre che per l'inserimento o l'esclusione di alcune categorie forestali. Le aree forestali indicate in base alla definizione dell'art. 2 del D. lgs 227/2001 rientrano fra i beni soggetti al vincolo paesaggistico ai sensi del D.lgs. 42/2004 "codice dei Beni Culturali e del Paesaggio".

Dalla consultazione della cartografia del piano forestale regionale fruibile dal sito internet della regione Sicilia si evince che il territorio in cui si stanziava il campo agrivoltaico non rientra in zona boschiva. Si rimanda alle tavole "*RS.06.SIA.0033.A.0. Carta forestale L.R. 16/1996 con indicazione del lotto di interesse*" e "*06.SIA.0034.A.0 Carta forestale D. Lgs. 227/2001 con indicazione del lotto di interesse*" e al paragrafo 8.2 *Vincolo Forestale* del presente Studio di Impatto Ambientale, in cui vengono riportate le sovrapposizioni del campo agrivoltaico Rolica su Carta forestale D.Lgs.227_2001 e su Carta forestale L.R.16_1996.

In coerenza con le indicazioni internazionali e comunitarie che portano ad una gestione forestale sostenibile, allo scopo di perseguire la tutela ambientale attraverso la salvaguardia e il miglioramento dei boschi esistenti e l'ampliamento dell'attuale superficie boschiva, il Piano Regionale Forestale riporta al cap. 7 gli Obiettivi Guida e al cap. 8 le Azioni da adottare. Il campo agrivoltaico risulta pienamente coerente e compatibile sia al raggiungimento degli obiettivi, che alle azioni da adottare per le ragioni che vengono di seguito indicate.

La Parte Settima del Piano Forestale Regionale annovera "*l'ampliamento della superficie boschiva*" tra gli obiettivi guida da perseguire per il raggiungimento di una corretta gestione di tutte le attività che hanno luogo in territori d'interesse forestale, boscati e non boscati.

L'ampliamento dell'attuale patrimonio forestale dell'Isola si impone per i seguenti motivi principali:

Impianto Agrivoltaico Integrato Ecocompatibile "BARRIERA NOCE" 50 MWp - Caltanissetta (CL) ALTA CAPITAL 15 srl

- l'indice di boscosità della Sicilia (10% circa) è tra i più bassi in Italia, nonostante il forte impegno tecnico, finanziario ed umano profuso dalla Regione negli ultimi 50 anni;
- la quantità e la qualità dei boschi siciliani risultano inadeguate non solo se raffrontate ad altre realtà territoriali del Paese ma anche in relazione alle caratteristiche geomorfologiche e climatiche prevalenti. Basta qui richiamare alcuni dati: il 32% della superficie regionale con oltre il 20% di pendenza; il 24% ricadente al di sopra dei 700 metri di quota; il 70% occupata da terreni a prevalente componente argillosa; l'elevato numero di zone in frana e di centri abitati minacciati da dissesto idrogeologico;
- molti terreni che risultano nudi per la statistica sono in effetti boschi estremamente degradati. Pochi interventi, o la semplice sospensione dell'attività antropica, basterebbero a restituirli alla destinazione originaria;
- anche sulla Regione siciliana incombe l'onere di rispettare gli impegni sottoscritti dall'Italia per cercare di contrastare i cambiamenti climatici e di migliorare il bilancio tra produzione ed assorbimento dei cosiddetti gas serra e in particolare di CO₂.

In tale contesto il campo agrivoltaico contribuirà attivamente all'ampliamento della superficie boschiva in quanto verrà attuato un intervento di riforestazione delle aree adiacenti alle sponde dell'impiuvio. Le opere di riforestazione proposte consistono nella piantumazione della specie *Tamarix africana* nella fascia prossima all'impiuvio e un rimboschimento di *Quercus ilex* L. con sottobosco di *Olea oleaster subsp. sylvestris*.

Particolare cura è stata riservata alla scelta delle aree da rimboschire che risultano sufficientemente ampie da consentirne la razionale gestione e tengono conto della situazione generale del bacino imbrifero in cui ricadono.

Il campo agrivoltaico appare perfettamente coerente e compatibile con i principi del Piano Forestale Regionale perché vengono incoraggiati il rinverdimento di barriere verdi frangivento e il rinverdimento di scarpate fluviali, nel rispetto delle norme di sicurezza.

La Parte Ottava del Piano Forestale Regionale descrive le azioni, le procedure e le metodologie da adottare per il conseguimento degli obiettivi di ampliamento della superficie boschiva.

Tra le azioni da adottare si annoverano la formazione di boschi artificiali, l'esecuzione di interventi di sistemazione idraulico-forestale e la gestione della fauna selvatica.

Per quanto riguarda la gestione dei boschi artificiali, in ottemperanza dei principi esposti del cap. 8.7 del Piano Regionale Forestale, gli interventi saranno mirati alla salvaguardia degli stessi dagli incendi

Impianto Agrivoltaico Integrato Ecocompatibile "BARRIERA NOCE" 50 MWp - Caltanissetta (CL) ALTA CAPITAL 15 srl

e ad accelerare i processi che portano alla formazione di popolamenti stabili. La difesa contro il fuoco sarà conseguita attraverso il contenimento del sottobosco, l'eliminazione delle specie estranee alla vegetazione potenziale e l'interruzione della continuità tra strato arbustivo e strato arboreo. Tale misure servono non solo a scongiurare l'innescò di un eventuale incendio, ma soprattutto ad agevolare eventuali interventi degli uomini a terra. Contemporaneamente a tali interventi, si procederà coi diradamenti e coi tagli di rinnovazione, favorendo il novellame di latifoglie spontaneamente insediatosi.

Per quanto riguarda l'esecuzione di interventi di sistemazione idraulico-forestale, in ottemperanza ai principi esposti nel cap. 8.18 del Piano Regionale Forestale, tali opere riguarderanno la sistemazione integrale della sponda dei Torrenti, adiacenti al territorio del campo agrivoltaico, quindi non saranno effettuati interventi puntuali ed episodici, considerando le opere ingegneristiche complementari e non sostitutive di quelle estensive. Le opere di sistemazione spondale saranno tali da essere assorbite dall'ambiente circostante. Infine accanto alla esecuzione dei nuovi interventi sarà programmato il monitoraggio delle opere via via realizzate, sia per assicurarne la tempestiva manutenzione, sia per correggere eventuali errori di valutazione o difetti costruttivi.

Per quanto riguarda gli indirizzi per la gestione della fauna selvatica, in ottemperanza ai principi esposti nel cap. 8.20 del Piano Regionale Forestale, particolare importanza è attribuita alla riproduzione delle singole specie e alla loro difesa dai predatori, ma anche alla conservazione e/o all'introduzione di essenze arbustive ed arboree che possono costituire altrettanti fonti alimentari. Nel territorio del campo agrivoltaico, sulle fasce di terreno tra le file dei pannelli fotovoltaici, verranno seminate essenze foraggere leguminose eventualmente in consociazione con graminacee che possono avere funzione trofica per le specie dell'avifauna ivi presenti. Inoltre lungo tutto il perimetro dell'impianto verranno disposti due filari di alberi di olivo che assumono rilevanza sia come frangivento che, nella loro degenerazione ad olivastro, come riparo e luogo adatto alla nidificazione delle specie di avifauna selvatica.

Pertanto il progetto del futuro Parco agrivoltaico risulta coerente e compatibile con il Piano stesso, introducendo nella pianificazione dei lavori tutti gli interventi di miglioramento previsti dallo stesso.

Conclusioni

Per quanto esposto e analizzato nel presente Studio di Impatto Ambientale, valutate le caratteristiche del progetto e del contesto ambientale e territoriale in cui questo si inserisce, si può ragionevolmente concludere che i modesti impatti sull'ambiente siano compensati dalle positività dell'opera, prime tra le quali le emissioni evitate e il raggiungimento degli obiettivi regionali, nazionali ed europee di produzione di energia elettrica da fonte rinnovabile.

Gli impatti valutati e quantificati sono ampiamente sopportabili dal contesto ambientale, e risultano opportunamente ed efficacemente minimizzati e mitigati dalle tecniche e dalle soluzioni progettuali scelte.

Bibliografia, riferimenti e fonti utilizzate

- PTP della Regione Sicilia
- PTPR della Regione Sicilia
- PAI dell'Autorità dei Bacini Regionale
- Piano Energetico Regionale del Sicilia
- Piano Regionale di Tutela delle Acque del Sicilia
- Piano Energetico Regionale della Sicilia (aggiornamento)
- Piano Territoriale di Coordinamento Provinciale della Provincia di Caltanissetta
- G. L. Amicucci et al. *"Il rischio di fulminazione dei sistemi di generazione fotovoltaica"* Prevenzione Oggi Vol. 5, n. 1/2, 51-65;
- S. Berri et al. *"Protezione dai fulmini: il CEI aggiorna la normativa"* Consulente immobiliare 2006;
- Sito istituzionale "Progetto IFFI - Inventario dei Fenomeni Franosi in Italia"
- Sito istituzionale "PCN - Portale Cartografico Nazionale"
- Sito istituzionale "Servizio Idrografico Regione Sicilia"
- Sito istituzionale Provincia di Caltanissetta
- Sito istituzionale Regione Sicilia
- Portale cartografico Open Data della Regione Sicilia
- Blasi C. (ed.), 2010 - La vegetazione d'Italia. Palombi & Partner S.r.l. Roma.
- Brullo C. et al., 2009- The Lygeo-Stipetea class in Sicily. Annali di Botanica, Roma.
- Brullo S. et al., 2007- A survey of the weedy communities of Sicily. Annali di Botanica, Roma.
- Brullo S., Gianguzzi L., La Mantia A., Siracusa G., 2008- La classe Quercetea ilicis in Sicilia. Bollettino Accademia Gioenia Sci. Nat.
- Minissale P., Sciandrello S., Scuderi L., Spampinato G., 2010–Gli ambienti costieri della Sicilia Meridionale, Bonanno Editore. Catania.
- Sciandrello S., 2009- La vegetazione igrofila dei bacini artificiali della Provincia di Caltanissetta (Sicilia centro-meridionale). Informatore Botanico Italiano 41(1): 53-62.
- Joshua Pearce. Photovoltaics - a path to sustainable futures. Futures, Elsevier, 2002, 34 (7), pp.663- 674.
- Life cycle management and recycling of PV systems. The end-of-life handling of PV equipment is becoming an important element in the total life cycle costs of PV generation assets. Parikhit Sinha, Sukhwant Raju, Karen Drozdiak and Andreas Wade of First Solar.

Impianto Agrivoltaico Integrato Ecocompatibile "BARRIERA NOCE" 50 MWp - Caltanissetta (CL) ALTA CAPITAL 15 srl

- Life Cycle Assessment of Photovoltaic Systems in the APEC Region APEC Energy Working Group - April 2019.
- The Potential of Agrivoltaic Systems - Article in Renewable and Sustainable Energy Reviews 54:299-308 · February 2016 with 1,967 Reads DOI: 10.1016/j.rser.2015.10.024 - Harshavardhan Dinesh, Joshua M. Pearce.
- Agrophotovoltaic systems: applications, challenges, and opportunities. A review. Article in Agronomy for Sustainable Development 39(35) · June 2019 - Axel Weselek, Andrea Ehmann, Sabine Zikeli and Iris Lewandowski - University of Hohenheim.
- 'Photovoltaic landscapes': Design and assessment. A critical review for a new transdisciplinary design vision. Article in Renewable and Sustainable Energy Reviews 55:629-661 · March 2016 - Alessandra Scognamiglio, ENEA
- Planning ground based utility scale solar energy as green infrastructure to enhance ecosystem services. Article in Energy Policy 117:218-227 · June 2018 - Teodoro Semeraro, Alessandro Pomes, Cecilia Del Giudice and Danilo Negro - Università del Salento
- Research and Analysis Demonstrate the Lack of Impacts of Glare from Photovoltaic Modules. JULY 31, 2018. By Megan Day and Benjamin Mow
- A Study of the Hazardous Glare Potential to Aviators from Utility-Scale Flat-Plate Photovoltaic Systems. Evan Riley and Scott Olson, Black & Veatch Corporation, California. ISRN Renewable Energy Volume 2011.
- Quantification of Glare from Reflected Sunlight of Solar Installations: Article in Energy Procedia 91:997-1004 · June 2016 - Florian Ruesch, Andreas Bohren, Mattia Battaglia and Stefan Brunold - Hochschule für Technik Rapperswil.
- Technical Risk Assessment during the Planning and Construction of PV plants/solar parks. Ingo Klute - System Design Juwi International GmbH.
- Utility-Scale Solar Photovoltaic Power Plants. A Project Developer's Guide. IFC World Bank Group. International Finance Corporation 2015.
- Native Vegetation Performance under a Solar PV Array at the National Wind Technology Center. Brenda Beatty, Jordan Macknick, James McCall, and Genevieve Braus - National Renewable Energy Laboratory. NREL National laboratory of the U.S. Department of Energy, may 2017.
- Wu Z, Anping H, Chun C, Xiang H, Duoqi S, Zhifeng W (2014), Environmental impacts of large-scale CSP plants in NorthWestern China. Environ Sci Processes Impacts 16:2432.
- Zuur AF, Ieno EN, Walker NJ, Saveliev AA, Smith GM (2009) Mixed effects models and extensions in ecology with R. Springer Science+Business Media, New York.
- Hernandez RR, Easter SB, Murphy-Mariscal ML, Maestre FT, Tavassoli M, Allen EB, Barrows CW, Belnap J, Ochoa-Hueso R, Ravi S, Allen MF (2014) Environmental impacts of utility-scale solar energy. Renew Sust Energ Rev 29:766–779.
- Stoms D, Dashiell SL, Davis FW (2013) Siting solar energy development to minimize biological impacts. Renew Energ 57:289–2

Impianto Agrivoltaico Integrato Ecocompatibile "BARRIERA NOCE" 50 MWp - Caltanissetta (CL) ALTA CAPITAL 15 srl

ALLEGATO I: CRONOPROGRAMMA

CRONOPROGRAMMA																																				
ATTIVITÀ	GIORNI	SETTIMANA 1	SETTIMANA 2	SETTIMANA 3	SETTIMANA 4	SETTIMANA 5	SETTIMANA 6	SETTIMANA 7	SETTIMANA 8	SETTIMANA 9	SETTIMANA 10	SETTIMANA 11	SETTIMANA 12	SETTIMANA 13	SETTIMANA 14	SETTIMANA 15	SETTIMANA 16	SETTIMANA 17	SETTIMANA 18	SETTIMANA 19	SETTIMANA 20	SETTIMANA 21	SETTIMANA 22	SETTIMANA 23	SETTIMANA 24	SETTIMANA 25	SETTIMANA 26	SETTIMANA 27	SETTIMANA 28	SETTIMANA 29	SETTIMANA 30	SETTIMANA 31	SETTIMANA 32			
OPERE DI SOTTINAZIONE	53	■	■	■	■	■	■	■	■	■	■	■	■	■	■	■	■	■	■	■	■	■	■	■	■	■	■	■	■	■	■	■	■	■	■	
PREDISPOSIZIONE AREA	6			■																																
SBANCAMENTI	6			■																																
PROCESSIONI	19			■	■	■	■	■	■	■	■	■	■	■	■	■	■	■	■	■	■	■	■	■	■	■	■	■	■	■	■	■	■	■	■	
VARIANTI	28					■	■	■	■	■	■	■	■	■	■	■	■	■	■	■	■	■	■	■	■	■	■	■	■	■	■	■	■	■	■	
STACCHI	28					■	■	■	■	■	■	■	■	■	■	■	■	■	■	■	■	■	■	■	■	■	■	■	■	■	■	■	■	■	■	
OPERE DI INTERRAZIONE (PIANTAZIONE)	28																																			
CAMPO SOLARE	119																																			
STRUTTURA DI SUPPORTO	64																																			
MODULI	119																																			
SISTEMA DI POTENZA	97																																			
IMPIANTI E ATTREZZATURE DEL SISTEMA DI POTENZA	97																																			
CONNESSIONE RETE	132																																			
IMPIANTO UTENTE	132																																			
CABINE UTENTE	88																																			
LINEE ELETTRICHE	122																																			
LINEE INTERRATE	122																																			
SMOBBILIZIO CANTIERE E COLLAUDI	22																																			