P.O. COMUNE DI MANCIANO

SCALA 1:35.000

LEGENDA

- LINEA IN CAVO 36 kV MANCIANO 24.48 – AMPLIAMENTO 36 kV SE MANCIANO
- LINEE AT ESISTENTI
- AREA STAZIONE ELETTRICA 380/132 kV MANCIANO
- AREA STAZIONE ELETTRICA 380/36 kV MANCIANO
- AREA IMPIANTO AFV MANCIANO 24.48

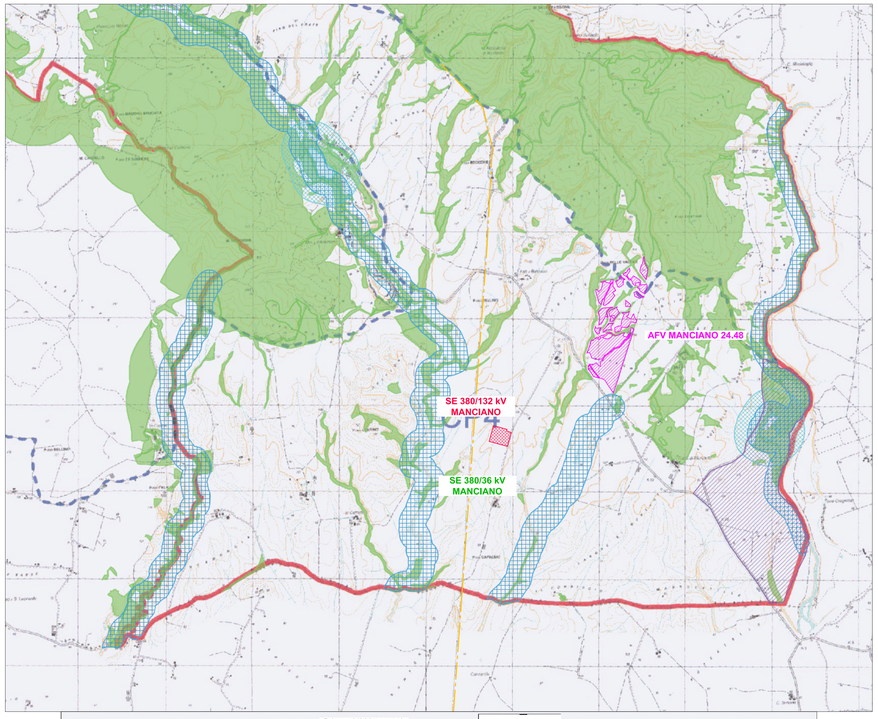

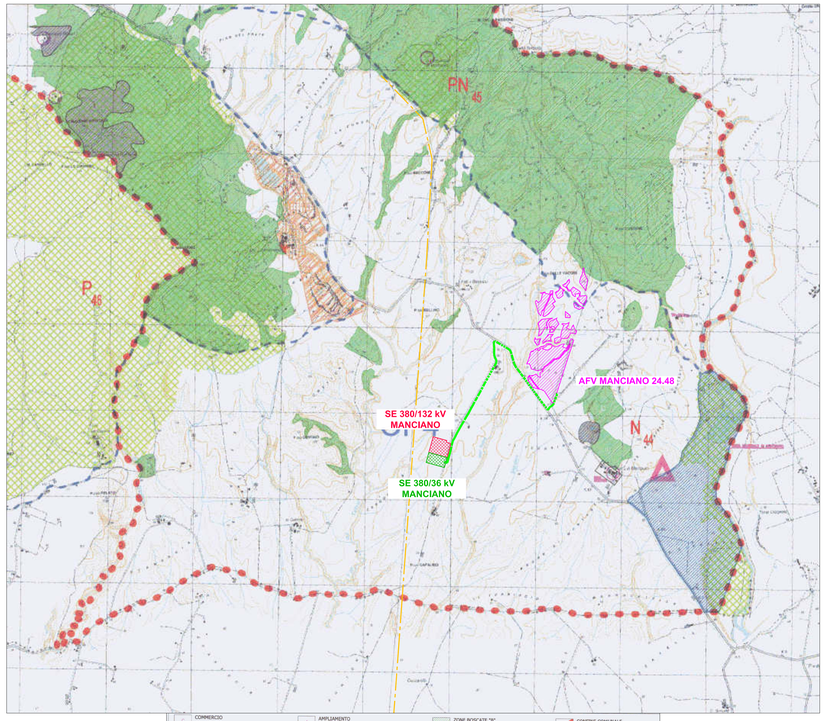

- Confine Comunale
- Insediamenti (U.T.O.E.)
- Area di influenza
- Unità di Paesaggio
- Zona esclusiva funzione agricola

D.Lgs.42/2004 art.142

- lett. b
- lett. c
- lett. f
- lett. g
- lett. m

D.Lgs.42/2004 art.136

- D.M. 03/02/1959 G.U. 37 del 1959 : Collina del Castello di Mansiliana
- D.M. 28/07/1971 G.U. 209 del 1971 : Zona dell'abitato di Saturnia
- D.M. 21/10/1995 G.U. 33 del 1996 : Zona ad estensione del precedente del 1971

- COMMERCIO
- INDUSTRIALE \ ARTIGIANALE
- TURISTICO RICETTIVO
- PRODUTTIVO AGRICOLO
- RESIDENZA
- PRODUTTIVO ARTIGIANALE
- PRODUTTIVO ARTIGIANALE COMMERCIALE
- PARCHI URBANI
- PARCHEGGI
- ATTIVITA' INTEGRATIVE
- RESTAURO
- RESTAURO "D1"
- RESTAURO "D3"
- AMPLIAMENTO
- PERCORSI TURISTICO-CULTURALI E RICREATIVI
- AMBITO DI INTERVENTO UNITARIO
- ZONE INTERESSATE DA ATTIVITA' ESTRATTIVE "D2"
- ZONE PER ATTIVITA' PRODUTTIVE INDUSTRIALI "D2"
- ZONE PER ATTIVITA' PRODUTTIVE AGRICOLE "D3"
- ZONE AD ESCLUSIVA FUNZIONE AGRICOLA
- ZONE A PREVALENTE FUNZIONE AGRICOLA
- A.R.P.A.
- UNITA' DI PAESAGGIO
- PARCO ARTISTICO CULTURALE "D4"
- VARIANTI SPECIALI "D"
- AREE DI RECUPERO AMBIENTALE
- ZONE BOSCATE "B"
- VERDE PRIVATO DI INTERESSE AMBIENTALE
- CENTRI ABITATI
- AREE AGRICOLE DI TUTELA DEI CENTRI STORICI
- AREE DI INTERESSE ARCHEOLOGICO
- CAMPEGGI
- AREE PER ATTREZZATURE DI INTERESSE GENERALE
- DEPURATORI
- ARREDO VEGETAZIONALE
- ZONA ARTIGIANALE MISTA
- IMPIANTI SPORTIVI
- APPROVVIGIONAMENTO ACQUE
- DEPOSITO ACQUEDOTTO
- CONFINE COMUNALE
- AREE DI FRANGIA URBANA
- AREE DI INFLUENZA URBANA
- AREA TUTELA MOLINO DEL BAGNO
- AREA CINTURA TERME-MOLINO
- RECUPERO URBANISTICO
- M.F.
- RISTORANTI - PIZZERIE
- BAR

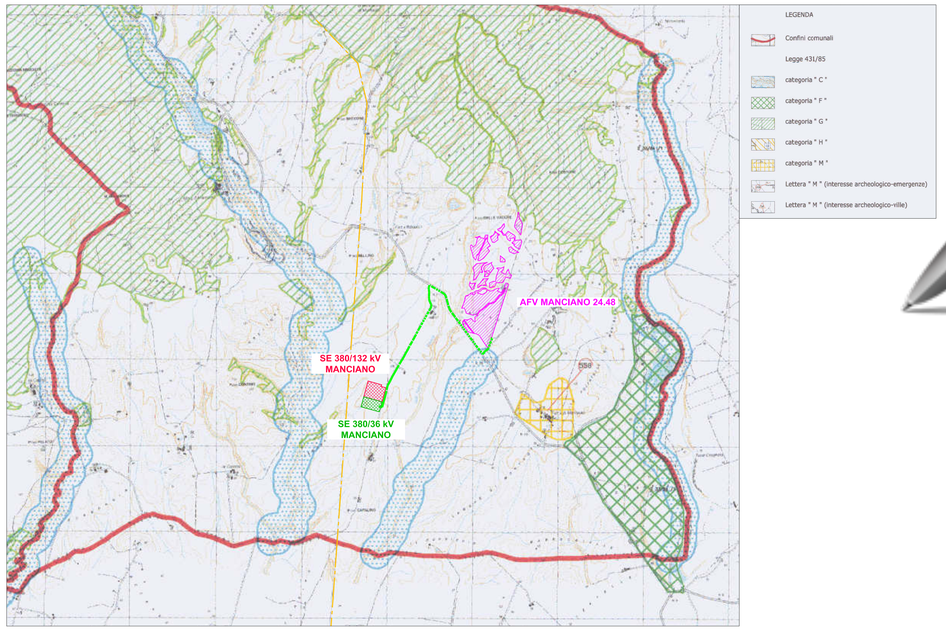

LEGENDA

- Confini comunali
- Legge 431/85
- categoria " C "
- categoria " F "
- categoria " G "
- categoria " H "
- categoria " M "
- Lettera " M " (interesse archeologico-emergenze)
- Lettera " M " (interesse archeologico-ville)

Firmato digitalmente da GIANLUCA BRUGNONI
C: IT

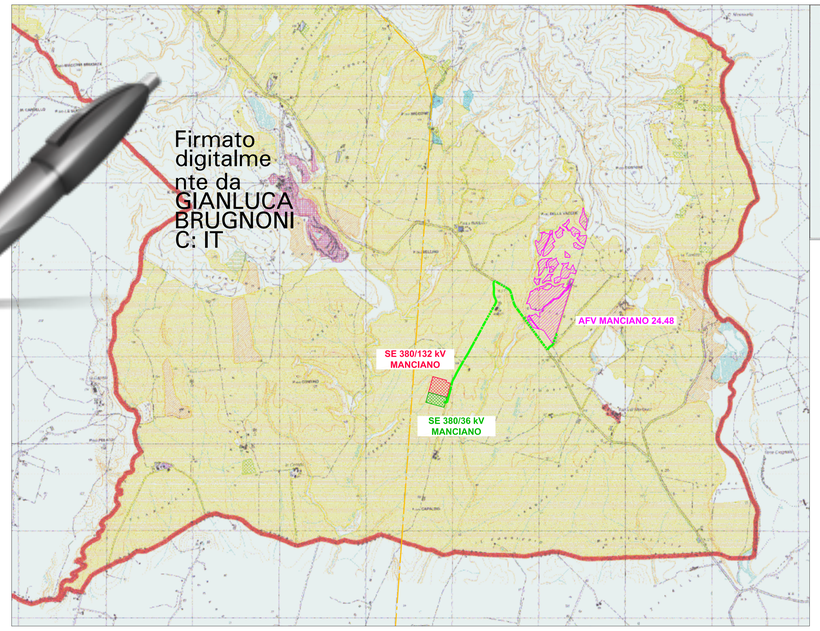

legenda uso del suolo agricolo:

- aree con prevalenza di seminativi arborati (con specie forestali e/o agrarie)
- aree con prevalenza di pascoli, incolti e terreni a set-aside polivenale
- oliveti specializzati o promiscui con produzione olivicola prevalente
- vigneti specializzati o promiscui con produzione viticola prevalente
- aree con prevalenza di colture promiscue con maglia agraria fitta e impianti tradizionali di colture arboree, orti familiari, zone con produzione ortofrutticola destinata perlopiù all'autoconsumo
- colture frutticole specializzate o promiscue con produzione frutticola prevalente
- imboschimenti recenti con specie latifoglie prevalenti
- vivai ed impianti di pieno campo o in serra di specie ornamentali
- aree con prevalenza di seminativi, prati e prati-pascolo

legenda uso del suolo civile industriale:

- area estrattiva attiva o dismessa, siti degradati in seguito ad attività estrattiva
- area urbana, principali insediamenti civili o produttivi di tipo urbano in zona agricola

- **Area vincolata ai sensi del D.M. 03.02.1959 - G.U. 37/59**
- **Area vincolata ai sensi del D.M. 28.07.1971 - G.U. 209/71**
- **Area vincolata ai sensi del D.M. 21.10.1995 - G.U. 33/96**

REVISIONE	DATA	ELABORATO	VERIFICATO	APPROVATO	DESCRIZIONE
A	5.5.2023	IGB	IPJ3	GB3	Emissione per autorizzazione

COMMITTENTE: vridium

IMPIANTO: MANCIANO 24.48

INGEGNERIA & COSTRUZIONI: BRULLI trasmissione

TITOLO: INQUADRAMENTO SU PIANIFICAZIONE URBANISTICA E VINCOLI

SCALA	FORMATO	FOGLIO / DI	N. DOCUMENTO
VARIE	A0	1 / 1	8 3 2 9 2 A