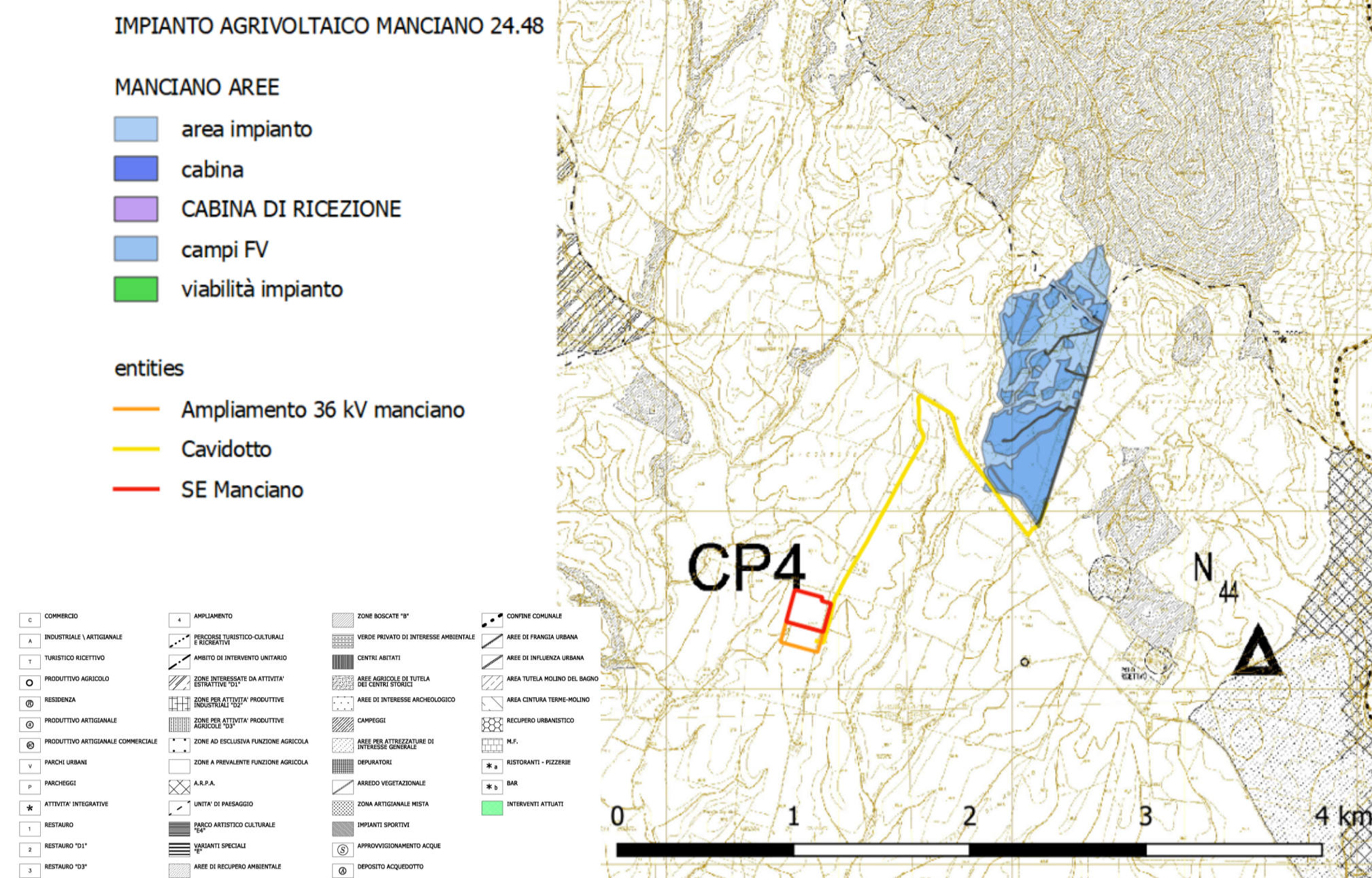
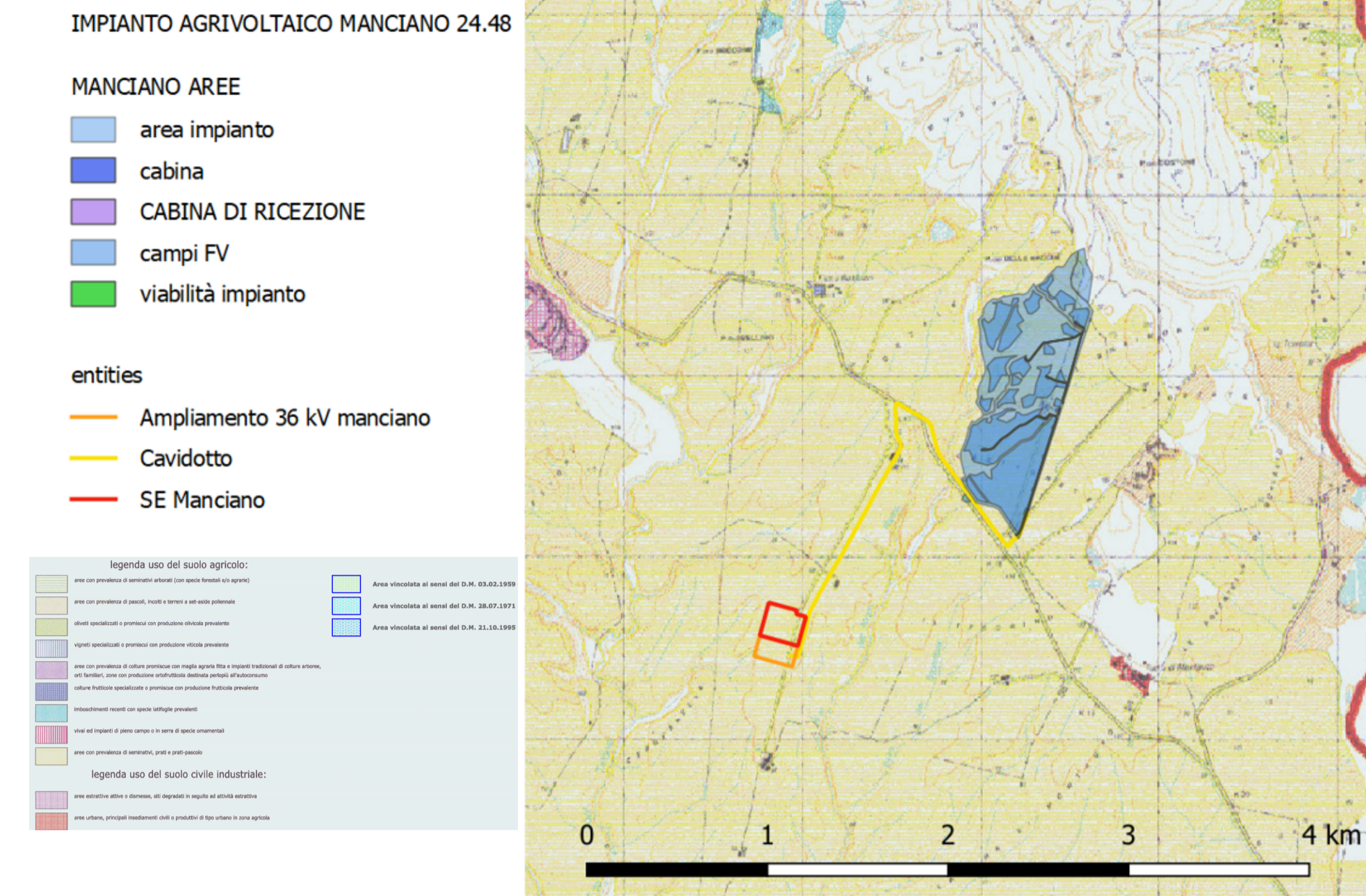


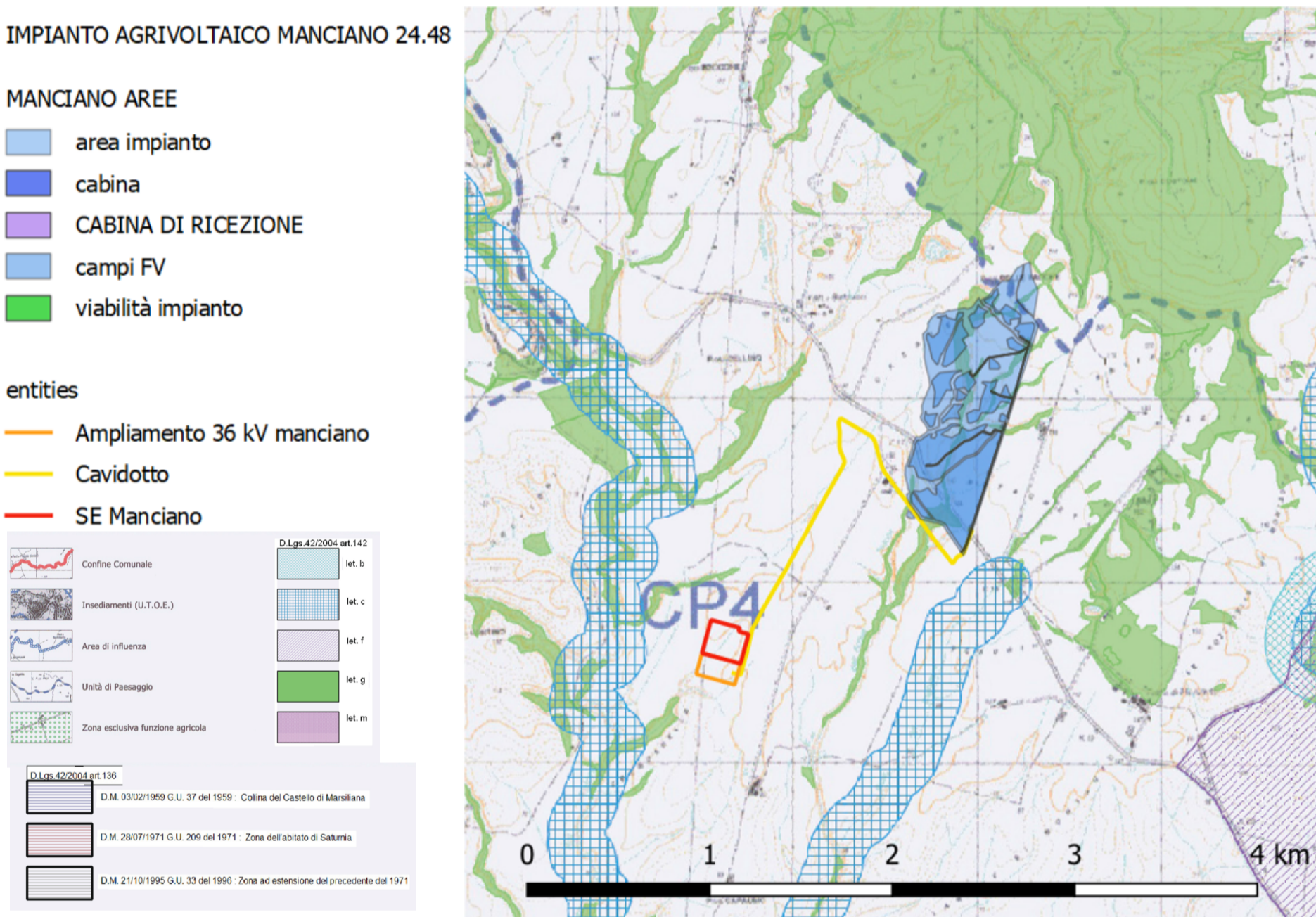
Estratto Tav 3.7 Aspetto Strutturale - Vincoli di Piano - Piano Operativo di Manciano



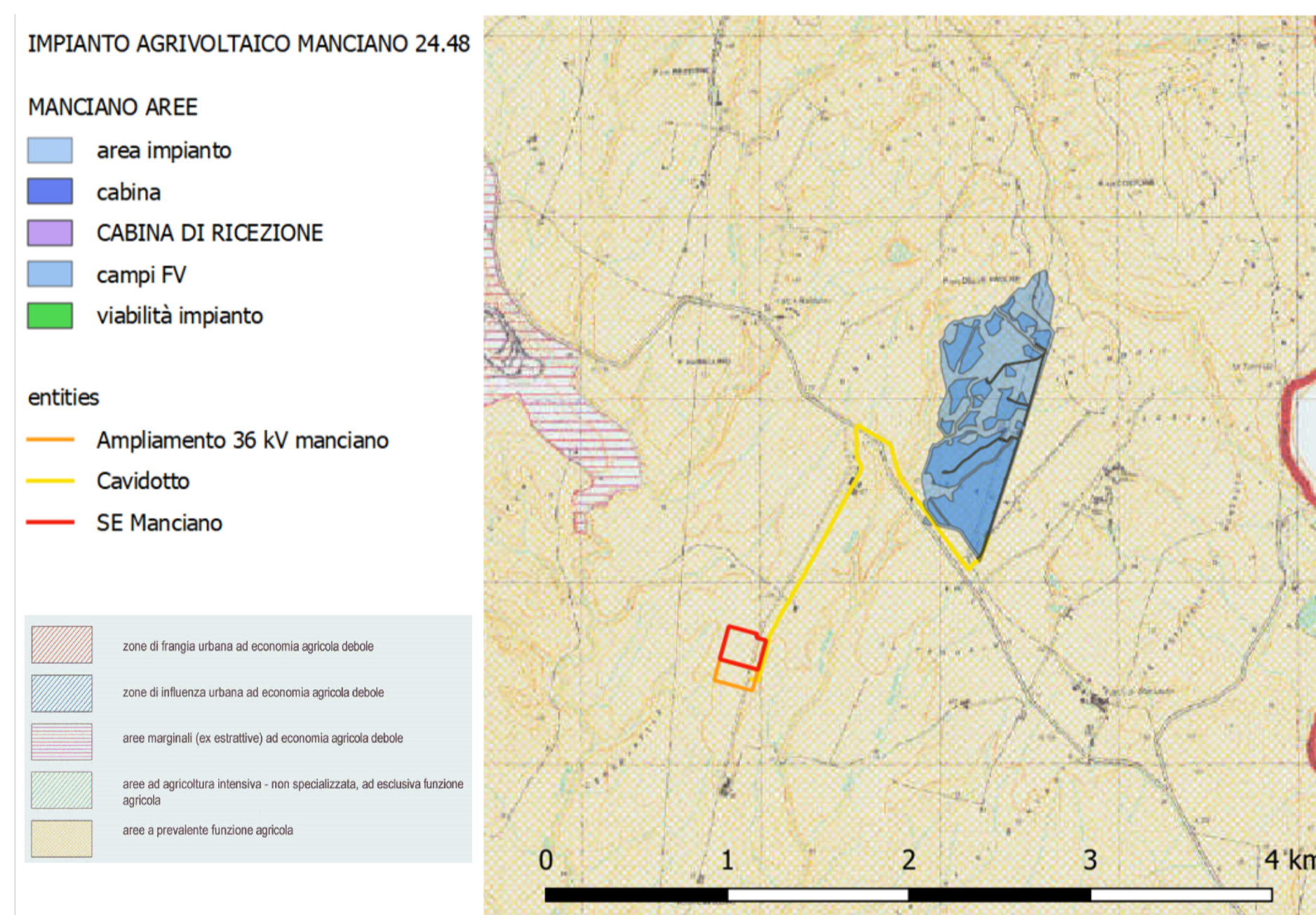
Estratto Tav 5a, 7 Attuazione del PTA Piano Operativo di Manciano



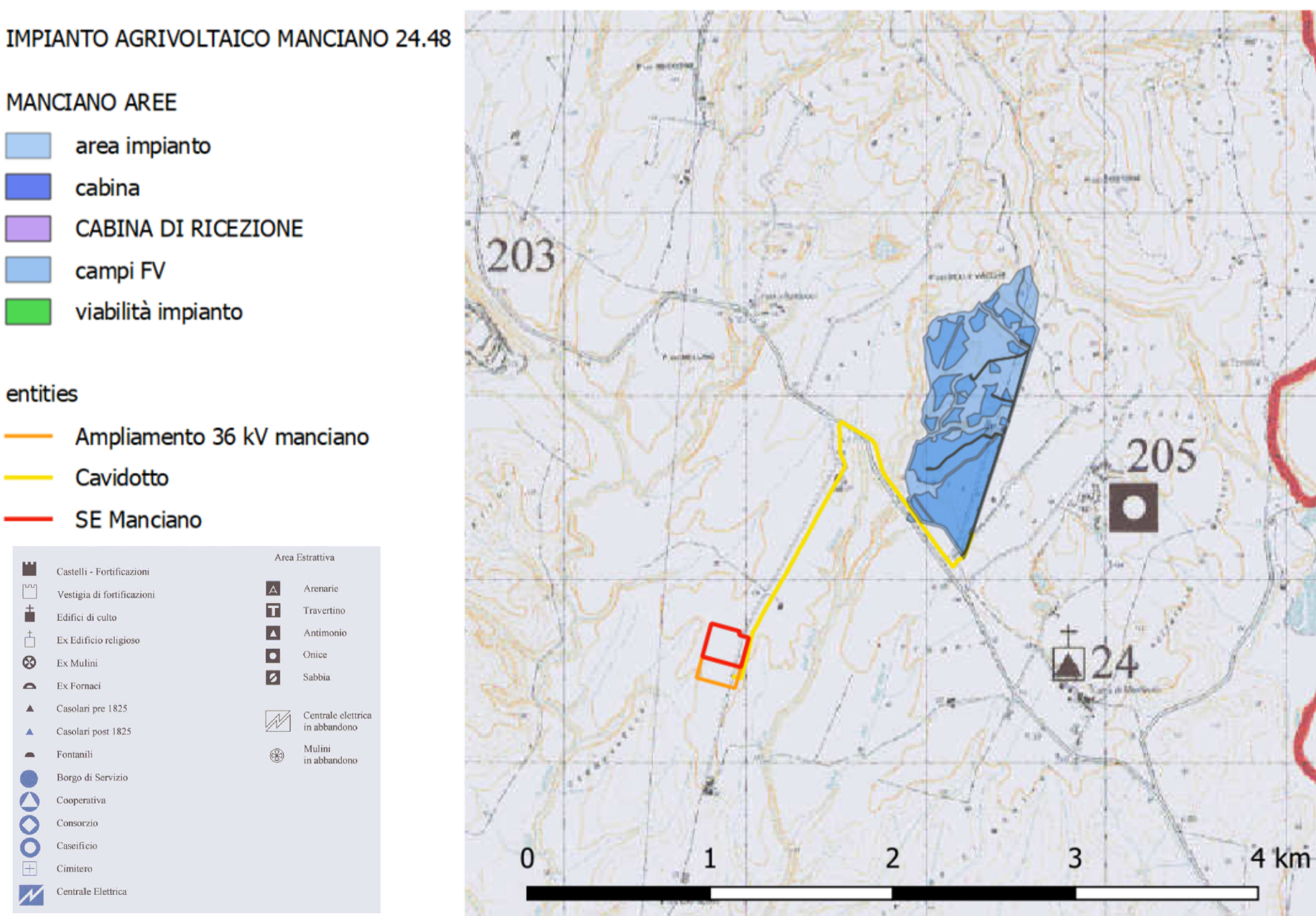
Estratto Tav 6c Uso del Suolo e Vincoli - Piano Operativo di Manciano



Estratto Tav 6d Vincoli Sovordinati art. 136, art 142 - Piano Operativo di Manciano



Estratto Tav 7f Classificazione Economico-Agraria del Territorio - Piano Operativo di Manciano



Estratto Tav 8f Carta dei valori delle aree Rurali, Le emergenze Storico Culturali del Territorio Piano Operativo di Manciano

il tecnico				
arch. Michele Roberto LAPENNA corso G. Garibaldi, 6- Brindisi rr.architetti.br@gmail.com				
Responsabile Tecnico BELLFIX PLUS SRL				
ing. Cosimo TOTARO engineering@nrgplus.global				
			IL PROMOTORE: ARNG SOLAR VI S.R.L. Viale Giorgio Ribotta 21, Eurosky Tower Interno 0B3 ROMA (RM), 00144 PEC: arngsolar6@pec.it	
Codice Cliente:				
PROGETTO: IMPIANTO AGRIVOLTAICO MANCIANO 24.48				
DOCUMENTI: MAN24.48_03 Schede Piano Operativo del Comune di Manciano				
LOCALIZZAZIONE	INFORMAZIONE DI PROGETTO		FASE	
Comune: MANCIANO Provincia: GROSSETO Regione: TOSCANA	SORGENTE: SOLARE PAC[MW]: 24,48 PDC[MWp]: 27,55	AREA[Ha]: 51,53 GRC[%]: 52,97	PERMESSI	
COORDINATE	DETTAGLI DI PROGETTO			
LAT: 42,46 LONG: 11,59	N.PAN: 39,928 P.PAN[Wp]: 690 STRU: tracker	N.INV: 95 P.INV[KVA]: 330/330 INCLI: +/-60°	PITCH[m]: 4,50 N.STR: 1260 (1P28) 332 (1P14)	
	NOME	REGISTRAZIONE	FIRMA	DATA
PREPARATO	Michele Roberto LAPENNA			
DISEGNATO	Michele Roberto LAPENNA			
VERIFICATO	Michele Roberto LAPENNA			
APPROVATO				
SCALA	IMPIANTO	D. T. S. DOC.	REV. FASE	EMI.