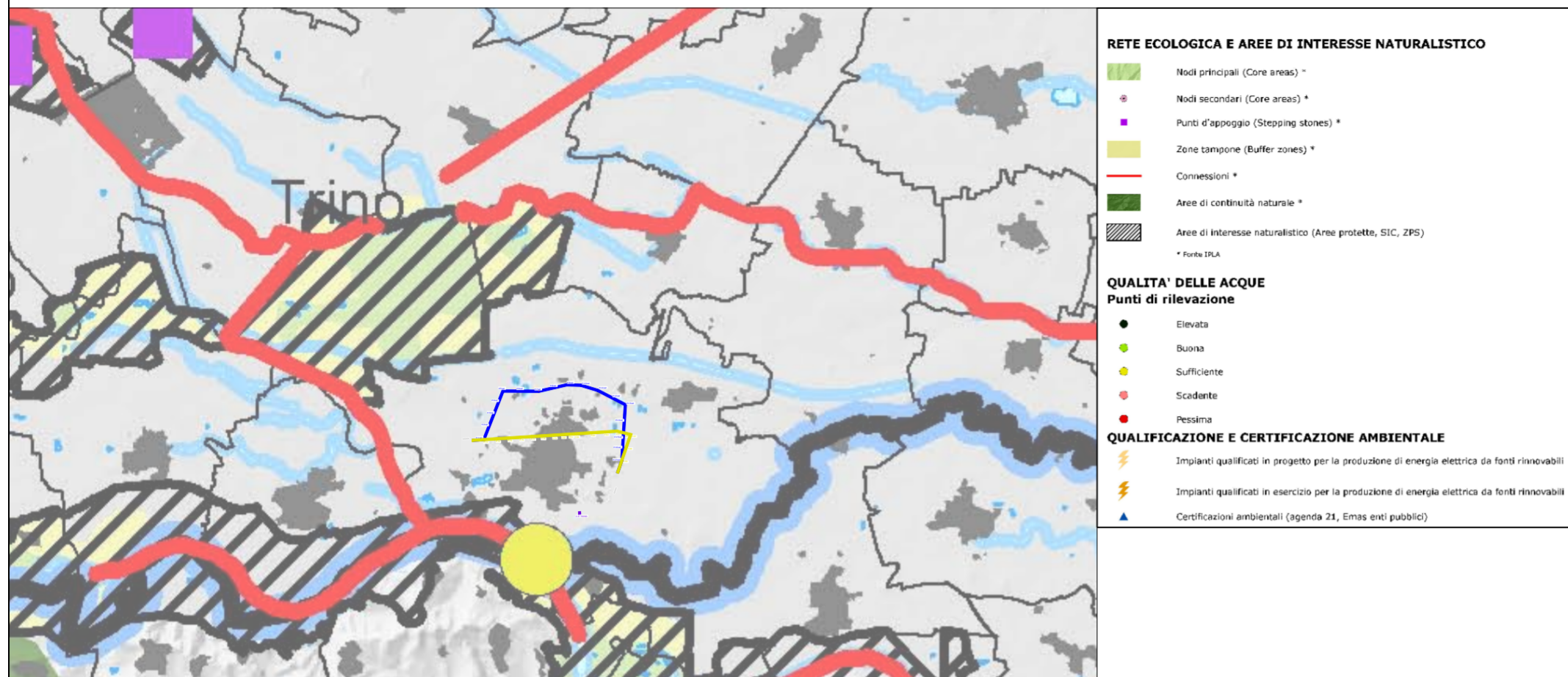


TAVOLA B - Sostenibilità ambientale, efficienza energetica



Legenda

- Tratto di linea aerea a semplice terna 132 kV in progetto
- Tratto di linea aerea a 132 kV di prevista demolizione
- Linee aeree AT esistenti di proprietà Terna non oggetto di intervento

TAVOLA C - Integrazione territoriale delle infrastrutture di mobilità, comunicazione e logistica

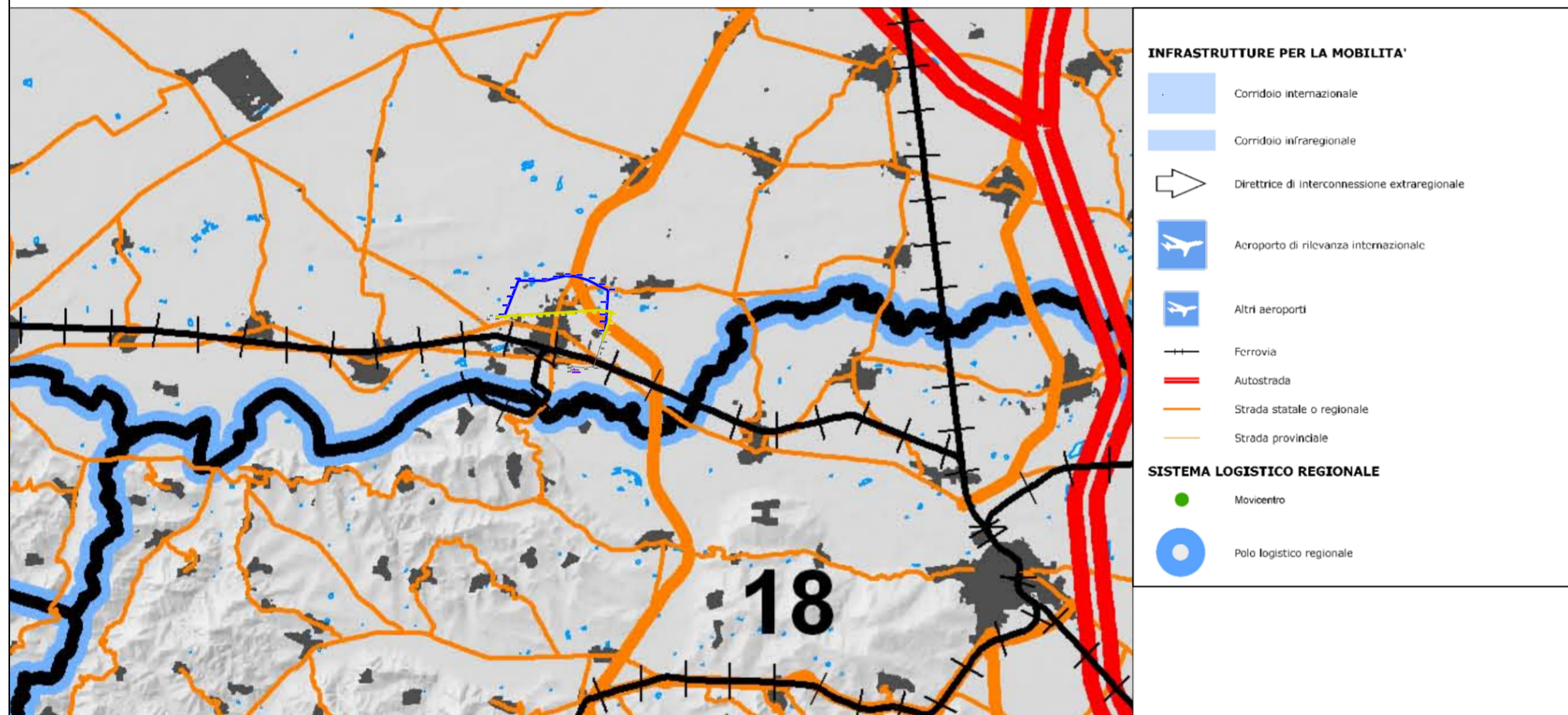
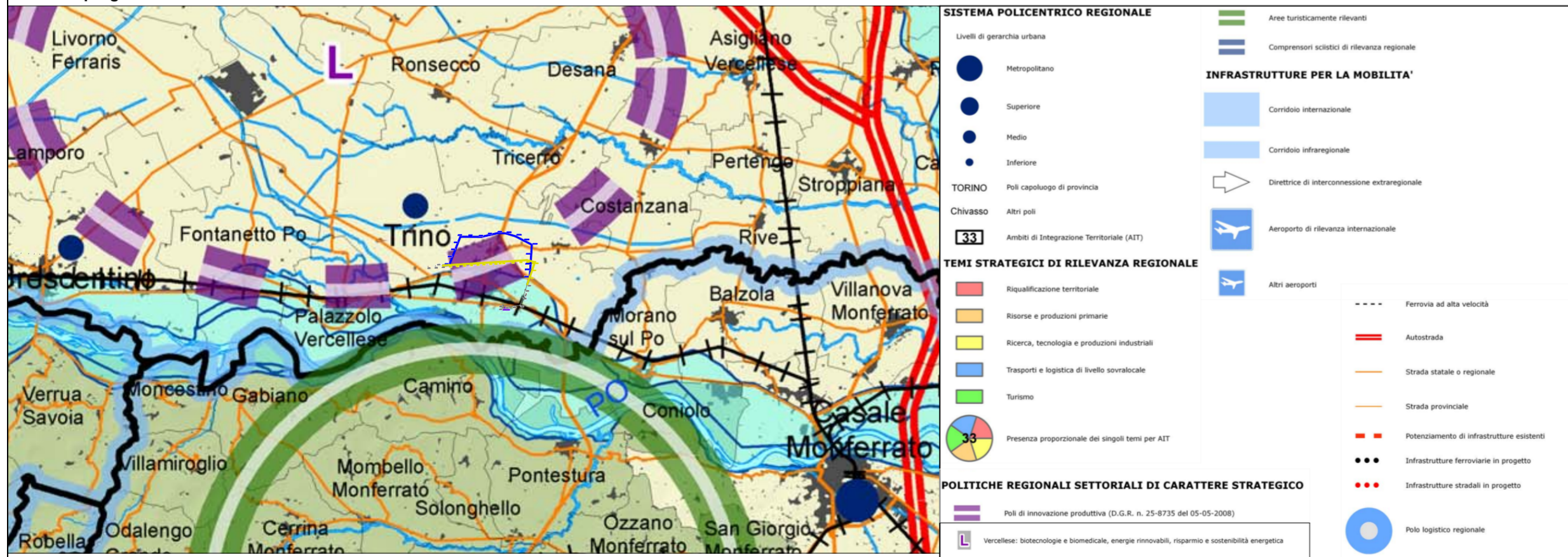


Tavola di progetto



RIFERIMENTI FORNITORE					
00	16/05/2022	Prima Emissione	C.Sangiovanni	A.Molino	L.Morra
N.	DATA	DESCRIZIONE	ELABORATO	VERIFICATO	APPROVATO

RIFERIMENTI FORNITORE					
00	16/05/2022	Prima emissione	M. Di Camillo	E. Marchegiani	
N.	DATA	DESCRIZIONE	ESAMINATO	ACCETTATO	

NUMERO E DATA ORDINE: _____
 MOTIVO DELL'INVIO: PER ACCETTAZIONE PER INFORMAZIONE

CODIFICA ELABORATO				
DEAR17002B2506615				
TITOLO ELABORATO		TIPOLOGIA ELABORATO		
Elettrodotto a 132 kV in Semplice Terna "Fontanetto All. - Trin o C.P." T. 688 Variante all'elettrodotto aereo in Comune di Trino (VC)		PROGETTO		
RELAZIONE PAESAGGISTICA				
STRALCI DEL PIANO TERRITORIALE REGIONALE				

NOME DEL FILE	SCALA CAD	FORMATO	SCALA	FOGLIO
DEAR17002B2506615	1 unità = 1 m	A2	varie	1 / 1

Questo documento contiene informazioni di proprietà Terna Rete Italia S.p.A. e deve essere utilizzato esclusivamente dal destinatario in relazione alle finalità per le quali è stato ricevuto. E' vietata qualsiasi forma di riproduzione o di divulgazione senza l'esplicito consenso di Terna Rete Italia S.p.A.
 This document contains information proprietary to Terna Rete Italia S.p.A. and it will have to be used exclusively for the purposes for which it has been furnished. Whichever shape of spreading or reproduction without the written permission of Terna Rete Italia S.p.A. is prohibiit.