




Carta delle aree idonee ai sensi dell'art. 20  
comma 8 lettera c-quater del D.Lgs 8 novembre 2021, n. 199

scala 1:10.000

-  Campo FTN in progetto
-  Sottostazione di utenza
-  Stazione RTN
-  Cavidotto MT
-  Limiti comunali
  
- Aree idonee art. 20 comma c quater**
-  Vincoli Archeologici art.10 D.lgs. 42/04
-  Aree tutelate - art.136, D.lgs.42/04
-  Beni paesaggistici D.lgs.42/04
-  Buffer 500 m