

LEGENDA

- LINEE IN CAVO 36KV ASCOLI SATRIANO 29.9 - AMPLIAMENTO 36KV SE MELFI
- LINEE AT ESISTENTI
- AREA STAZIONI ELETTRICHE
- AREA UTENTI ESISTENTI
- AREA IMPIANTO FV ASCOLI SATRIANO 29.9
- + ATRAVVERSAMENTO
- PISTE OCCUPAZIONE TEMPORANEA E AREE PROVVISORIE DI CANTIERE
- PARALLELISMO
- VIABILITA' PRIMARIA
- VIABILITA' SECONDARIA

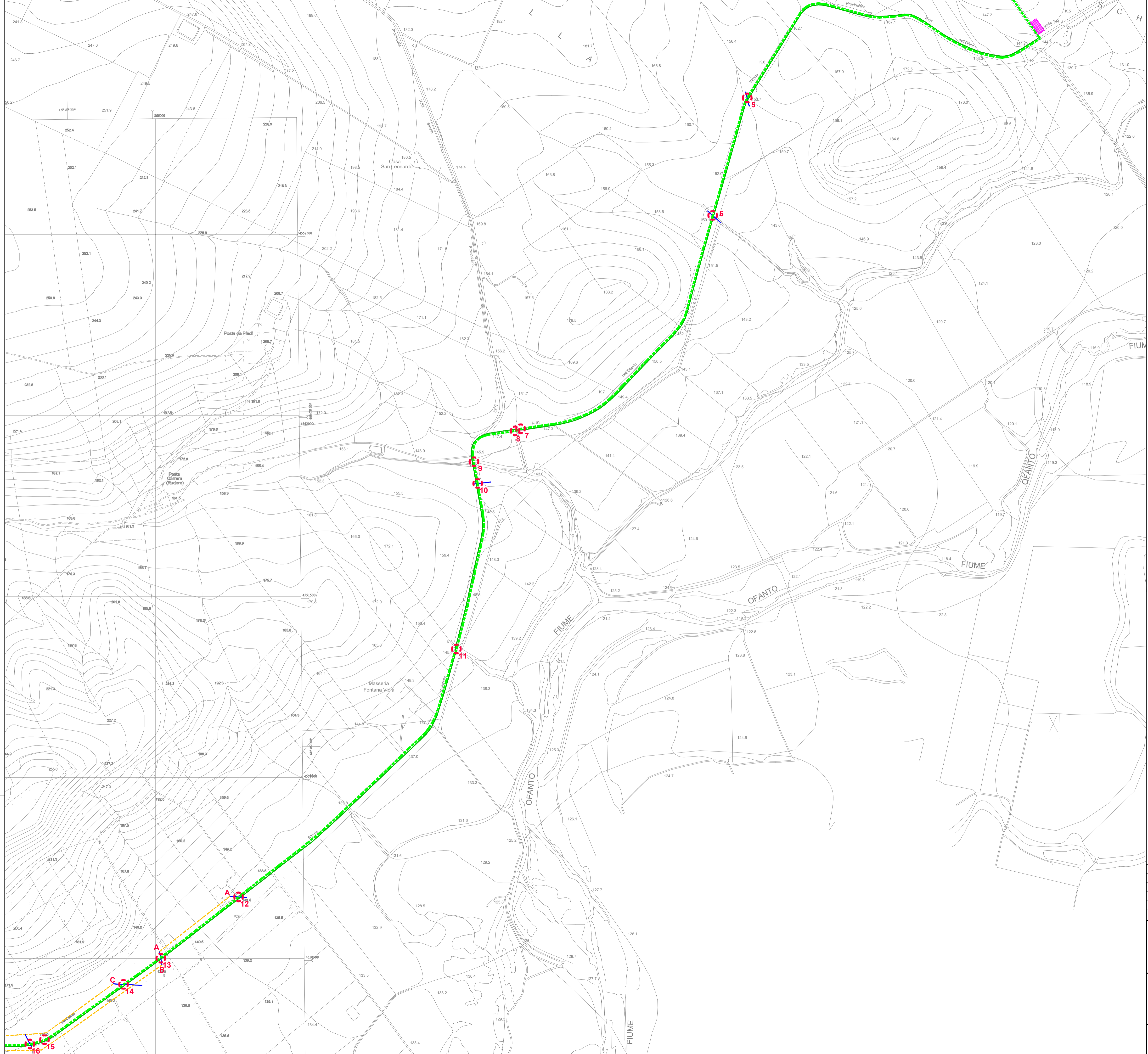
ATTRAVERSAMENTI

- 1 INGRESSO IN STRADA PROVINCIALE SP91
- 2 INIZIO PONTE IN CLS
- 3 FINE PONTE IN CLS
- 4 CAMBIO CARREGGIATA SU STRADA PROVINCIALE SP91
- 5 CANALE



Luca Brulli

	D 9.6.2023 107 013 093	C 22.5.2023 107 013 093	B 16.5.2023 103 013 093	A 3.10.2022 103 013 093	Ulteriore revisione per aggiornamento layout FV Ulteriore revisione per aggiornamento layout FV Revisione per aggiornamento layout FV Emisione per autorizzazione
REVISIONE	DATA	ELABORATO	VERIFICATO	APPROVATO	DESCRIZIONE
COMMITTENTE Ascoli Satriano Solar Park S.R.L. P.IVA 02332890686 Viale Francesco Restelli, 3/7 20124 - Milano Italia PEC: amg solar2@pec.it					IMPRINTO ASCOLI SATRIANO 29.9
INGEGNERIA & COSTRUZIONI BRULLI Trasmisssione					TITOLO COROGRAFIA ATTRAVERSAMENTI ED ACCESSI AL CANTIERE
SCALA	FORMATO	FOLIO / DI	N. DOCUMENTO		
1 : 5.000	A1	1 / 7	6 2 2 3 4 D		



LEGENDA

- LINEE IN CAVO 36KV ASCOLI SATRIANO 29.9 - AMPLIAMENTO 36KV SE MELFI
- LINEE AT ESISTENTI
- AREA STAZIONI ELETTRICHE
- AREA UTENTI ESISTENTI
- AREA IMPIANTO FV ASCOLI SATRIANO 29.9
- + ATTRAVERSAMENTO
- PISTE OCCUPAZIONE TEMPORANEA E AREE PROVVISORIE DI CANTIERE
- PARALLELISMO
- WABILITA' PRIMARIA
- WABILITA' SECONDARIA

ATTRAVERSAMENTI

- 5 CANALE
- 6 CANALE
- 7 CAMBIO CARREGGIATA SU STRADA PROVINCIALE SP91
- 8 PONTE IN CLS
- 9 PONTE IN CLS / INIZIO MURO DI CONTENIMENTO
- 10 FINE MURO DI CONTENIMENTO
- 11 PONTE IN CLS
- 12 LINEA AEREA BT ISOLATA
- 13 LINEA AEREA BT ISOLATA
- 14 LINEA AEREA MT ISOLATA
- 15 FOSSO
- 16 LINEA AEREA MT NUDA

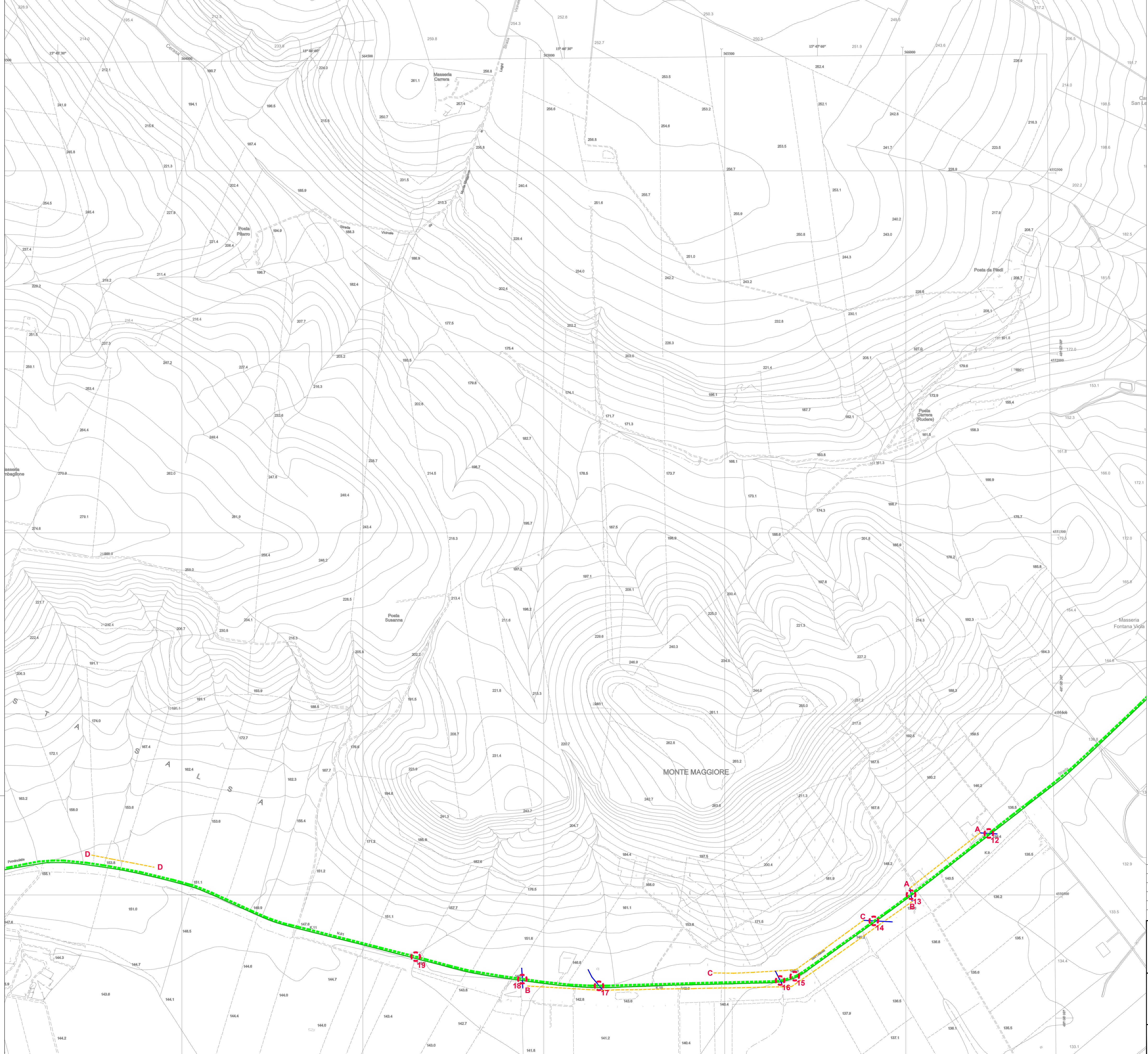
PARALLELISMI

- A LINEA AEREA BT
- B LINEA AEREA BT
- C LINEA AEREA MT



Giuseppe Baccin

		<i>Giuseppe Baccin</i>		
REVISIONE	DATA	ELABORATO	VERIFICATO	APPROVATO
DESCRIZIONE				
COMITENTE	Ascoli Satriano Solar Park S.R.L. P.IVA 02332890686 Viale Francesco Restelli, 3/7 20124 - Milano Italia PEC: amgolar2@pec.it			IMPIANTO
				ASCOLI SATRIANO 29.9
INGEGNERIA & COSTRUZIONI	BRULLI Trasmisssione			TITOLO
				COROGRAFIA ATTRAVERSAMENTI ED ACCESSI AL CANTIERE
SCALA	FORMATO	FOGLIO / DI	N. DOCUMENTO	
1 : 5.000	A1	2 / 7	6 2 2 3 4 D	



LEGENDA

- - - - - LINEE IN CAVO 36KV ASCOLI SATRIANO 29.9 – AMPLIAMENTO 36KV SE MELFI
- - - - - LINEE AT ESISTENTI
- AREA STAZIONI ELETTRICHE
- AREA UTENTI ESISTENTI
- AREA IMPIANTO FV ASCOLI SATRIANO 29.9
- + ATTRAVERSAMENTO
- PISTE OCCUPAZIONE TEMPORANEA E AREE PROVVISORIE DI CANTIERE
- - - - - PARALLELISMO
- - - - - VIABILITA' PRIMARIA
- - - - - VIABILITA' SECONDARIA

ATTRAVERSAMENTI

- 12 LINEA AEREA BT ISOLATA
- 13 LINEA AEREA BT ISOLATA
- 14 LINEA AEREA MT ISOLATA
- 15 FOSSO
- 16 LINEA AEREA MT NUDA
- 17 LINEA AEREA BT ISOLATA
- 18 LINEA AEREA MT ISOLATA
- 19 CANALE

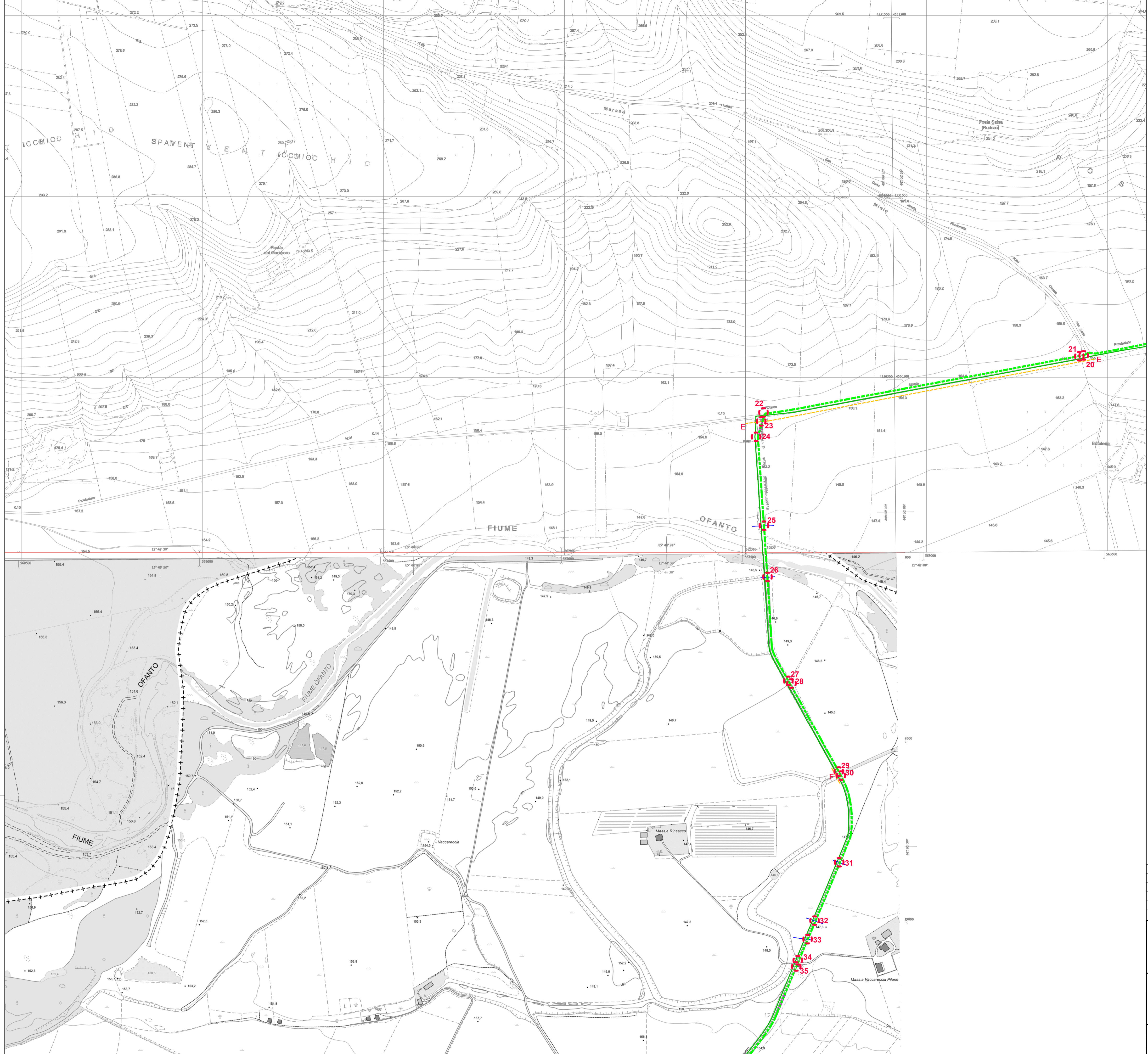
PARALLELISMI

- A LINEA AEREA BT
- B LINEA AEREA BT
- C LINEA AEREA MT
- D LINEA AEREA BT



Luca Brulli

REVISIONE	DATA	ELABORATO	VERIFICATO APPROVATO DESCRIZIONE
COMMITTENTE	Ascoli Satriano Solar Park S.R.L. P.VIA 0232890686 Viale Francesco Restelli, 3/7 20124 - Milano Italia PEC: amg solar2@pec.it		IMPRINTO ASCOLI SATRIANO 29.9
INGEGNERIA & COSTRUZIONI	BRULLI Trasmissione		TITOLO COROGRAFIA ATTRAVERSAMENTI ED ACCESSI AL CANTIERE
SCALA	FORMATO	FOGLIO / DI	N. DOCUMENTO
1 : 5.000	A1	3 / 7	6 2 2 3 4 D



LEGENDA

- LINEE IN CAVO 36KV ASCOLI SATRIANO 29.9 - AMPLIAMENTO 36KV SE MELFI
- LINEE AT ESISTENTI
- AREA STAZIONI ELETTRICHE
- AREA UTENTI ESISTENTI
- AREA IMPIANTO FV ASCOLI SATRIANO 29.9
- + ATRAVVERSAMENTO
- PISTE OCCUPAZIONE TEMPORANEA E AREE PROVVISORIE DI CANTIERE
- PARALLELISMO
- VIABILITA' PRIMARIA
- VIABILITA' SECONDARIA

ATTRAVERSAMENTI

- 20 INIZIO PONTE SU CANALE
- 21 FINE PONTE SU CANALE
- 22 USCITA DA STRADA PROVINCIALE SP91 CON CAMBIO CARREGGIATA
- 23 CONDOTTA IN ACCIAIO DN 2600mm PARZIALMENTE FUORI TERRA
- 24 INGRESSO IN STRADA PROVINCIALE SP94
- 25 INIZIO PONTE SU FIUME OFANTO
- 26 FINE PONTE SU FIUME OFANTO
- 27 INIZIO PONTE SU CANALE
- 28 FINE PONTE SU CANALE
- 29 INIZIO PONTE SU CANALE
- 30 FINE PONTE SU CANALE
- 31 POZZETTO DI BONIFICA CON POSSIBILE ATTRAVERSAMENTO
- 32 POZZETTO DI BONIFICA CON POSSIBILE ATTRAVERSAMENTO
- 33 LINEA AEREA BT
- 34 INIZIO PONTE SU CANALE
- 35 FINE PONTE SU CANALE

PARALLELISMI

- E CONDOTTA IN ACCIAIO DN 2600mm PARZIALMENTE FUORI TERRA
- F PONTE TUBO DN 250mm



REVISIONE	DATA	ELABORATO	VERIFICATO	APPROVATO	DESCRIZIONE
D	9.6.2023	107	013	093	Ulteriore revisione per aggiornamento layout FV
C	22.5.2023	107	013	093	Ulteriore revisione per aggiornamento layout FV
B	16.5.2023	103	013	093	Revisione per aggiornamento layout FV
A	3.10.2022	103	013	093	Emissione per autorizzazione

COMITENTE	ASCOLI SATRIANO 29.9		
INGEGNERIA & COSTRUZIONI	TITOLO		
BRULLI Trasmissione	COROGRAFIA ATTRAVERSAMENTI ED ACCESSI AL CANTIERE		
SCALA	FORMATO	FOLIO / DI	N. DOCUMENTO
1 : 5.000	A1	4 / 7	6 2 2 3 4 D



LEGENDA


- LINEE IN CAVO 36KV ASCOLI SATRIANO 29.9 - AMPLIAMENTO 36KV SE MELFI
- LINEE AT ESISTENTI
- AREA STAZIONI ELETTRICHE
- AREA UTENTI ESISTENTI
- AREA IMPIANTO FV ASCOLI SATRIANO 29.9
- + ATTRAVERSAMENTO
- PISTE OCCUPAZIONE TEMPORANEA E AREE PROVVISORIE DI CANTIERE
- PARALLELISMO
- VIABILITA' PRIMARIA
- VIABILITA' SECONDARIA

ATTRAVERSAMENTI

- 36 LINEA AEREA MT
- 37 LINEA AEREA BT
- 38 LINEA TELEFONICA
- 39 LINEA AEREA BT
- 40 METANODOTTO
- 41 POSSIBILE ATTRAVERSAMENTO ACQUEDOTTO
- 42 POSSIBILE ATTRAVERSAMENTO INCERTO
- 43 STRADA PROVINCIALE DEL BASSO MELFESE
- 44 STRADA PROVINCIALE SP48
- 45 LINEA AEREA BT
- 46 LINEA AEREA BT
- 47 LINEA TELEFONICA
- 48 METANODOTTO CON CABINE DA ENTRAMBI I LATI
- 49 LINEA AEREA BT
- 50 LINEA AEREA MT

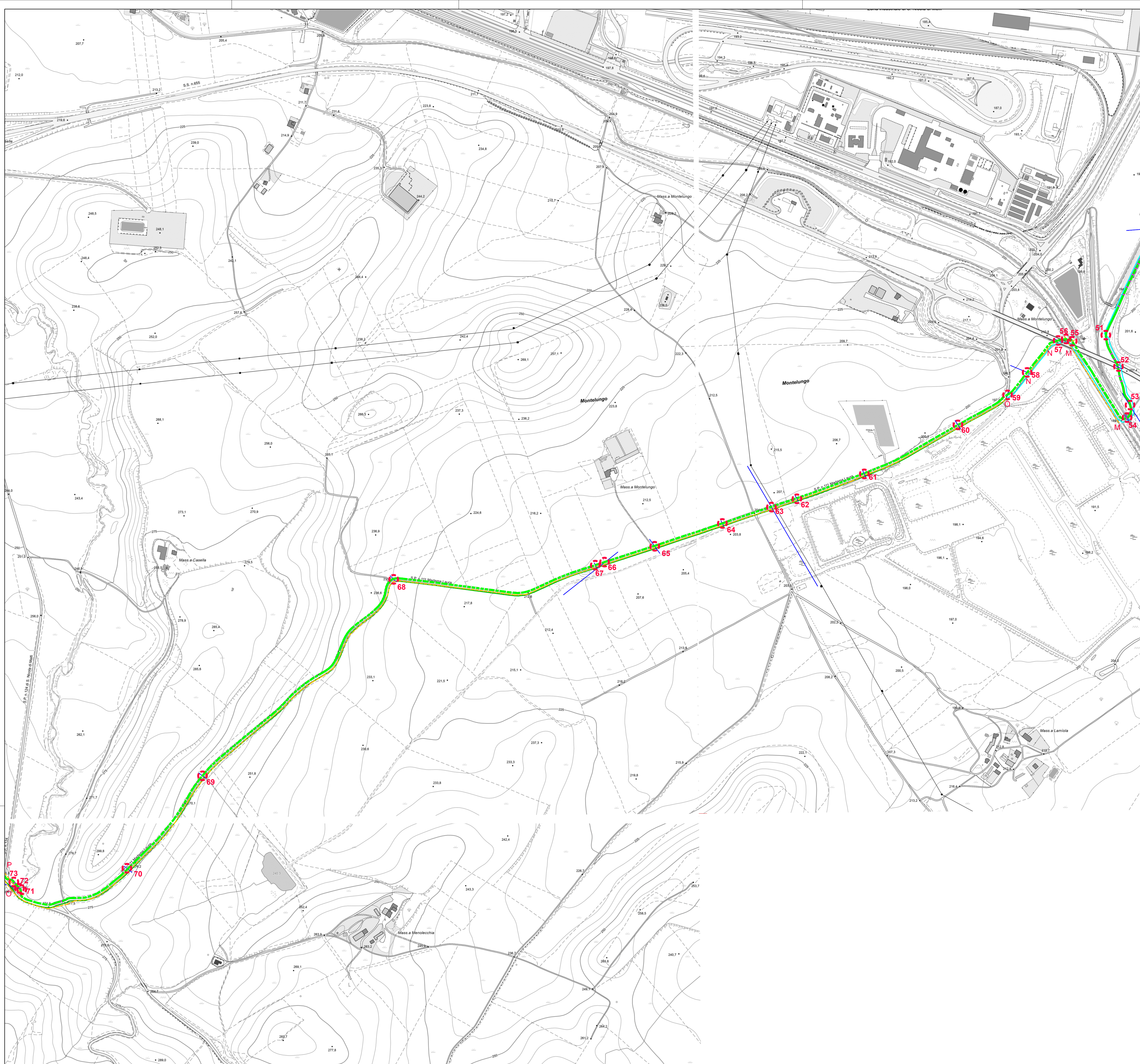
PARALLELISMI

- G POZZETTO E POSSIBILE PARALLELISMO CON CONDOTTA DI BONIFICA
- H LINEA TELEFONICA
- I LINEA AEREA BT
- L LINEA AEREA MT



Giuseppe Baccin

<table border="1" style="width: 100%; border-collapse: collapse;"> <tr> <td style="width: 10%;">REVISIONE</td> <td style="width: 10%;">DATA</td> <td style="width: 10%;">ELABORATO</td> <td style="width: 10%;">VERIFICATO</td> <td style="width: 10%;">APPROVATO</td> <td style="width: 50%;">DESCRIZIONE</td> </tr> <tr> <td>D</td> <td>9.6.2023</td> <td>107</td> <td>013</td> <td>035</td> <td>Ulteriore revisione per aggiornamento layout FV</td> </tr> <tr> <td>C</td> <td>22.5.2023</td> <td>107</td> <td>013</td> <td>093</td> <td>Ulteriore revisione per aggiornamento layout FV</td> </tr> <tr> <td>B</td> <td>16.5.2023</td> <td>103</td> <td>013</td> <td>093</td> <td>Revisione per aggiornamento layout FV</td> </tr> <tr> <td>A</td> <td>3.10.2022</td> <td>103</td> <td>013</td> <td>093</td> <td>Emissione per autorizzazione</td> </tr> </table>	REVISIONE	DATA	ELABORATO	VERIFICATO	APPROVATO	DESCRIZIONE	D	9.6.2023	107	013	035	Ulteriore revisione per aggiornamento layout FV	C	22.5.2023	107	013	093	Ulteriore revisione per aggiornamento layout FV	B	16.5.2023	103	013	093	Revisione per aggiornamento layout FV	A	3.10.2022	103	013	093	Emissione per autorizzazione	<p style="text-align: center;">ASCOLI SATRIANO 29.9</p> <hr/> <p style="text-align: center;">COROGRAFIA ATTRAVERSAMENTI ED ACCESSI AL CANTIERE</p>
REVISIONE	DATA	ELABORATO	VERIFICATO	APPROVATO	DESCRIZIONE																										
D	9.6.2023	107	013	035	Ulteriore revisione per aggiornamento layout FV																										
C	22.5.2023	107	013	093	Ulteriore revisione per aggiornamento layout FV																										
B	16.5.2023	103	013	093	Revisione per aggiornamento layout FV																										
A	3.10.2022	103	013	093	Emissione per autorizzazione																										
<p style="text-align: center;">BRULLI Trasmissione</p>		<p style="text-align: center;">N. DOCUMENTO 6 2 2 3 4 D</p>																													
<p>SCALA: 1 : 5.000</p>		<p>FORMATO: A1</p>		<p>FOLIO / DI: 5 / 7</p>																											



LEGENDA

- LINEE IN CAVO 36KV ASCOLI SATRIANO 29.9 - AMPLIAMENTO 36KV SE MELFI
- LINEE AT ESISTENTI
- AREA STAZIONI ELETTRICHE
- AREA UTENTI ESISTENTI
- AREA IMPIANTO FV ASCOLI SATRIANO 29.9
- + ATTRAVERSAMENTO
- PISTE OCCUPAZIONE TEMPORANEA E AREE PROVVISORIE DI CANTIERE
- PARALLELISMO
- VIABILITA' PRIMARIA
- VIABILITA' SECONDARIA

ATTRAVERSAMENTI

- 51** CAMBIO CARREGGIATA
- 52** ATTRAVERSAMENTO STRADA STATALE SS655 IN SOTTOPASSO
- 53** LINEA TELEFONICA
- 54** ATTRAVERSAMENTO FERROVIA IN SOTTOPASSO
- 55** LINEA AEREA BT
- 56** CONDOTTA DI BONIFICA IN CLS DN 2500mm FUORI TERRA
- 57** ATTRAVERSAMENTO STRADA STATALE SS655 IN SOTTOPASSO
- 58** LINEA AEREA BT
- 59** CAVIDOTTO INTERRATO MT / INGRESSO SU STRADA PROVINCIALE SP111 CON CAMBIO CARREGGIATA
- 60** CANALE IN CLS
- 61** CANALE IN CLS
- 62** CANALE IN CLS
- 63** LINEA AEREA AT
- 64** CANALE IN CLS
- 65** LINEA AEREA MT
- 66** LINEA AEREA MT
- 67** CANALE IN CLS
- 68** CANALE IN CLS
- 69** CANALE IN CLS
- 70** POSSIBILE ATTRAVERSAMENTO BONIFICA
- 71** LINEA AEREA MT
- 72** INIZIO PONTE SU CANALE / CAVIDOTTO INTERRATO MT / USCITA DA STRADA PROVINCIALE SP111
- 73** FINE PONTE SU CANALE / CAVIDOTTO INTERRATO MT / INGRESSO SU STRADA PROVINCIALE SP111

PARALLELISMI

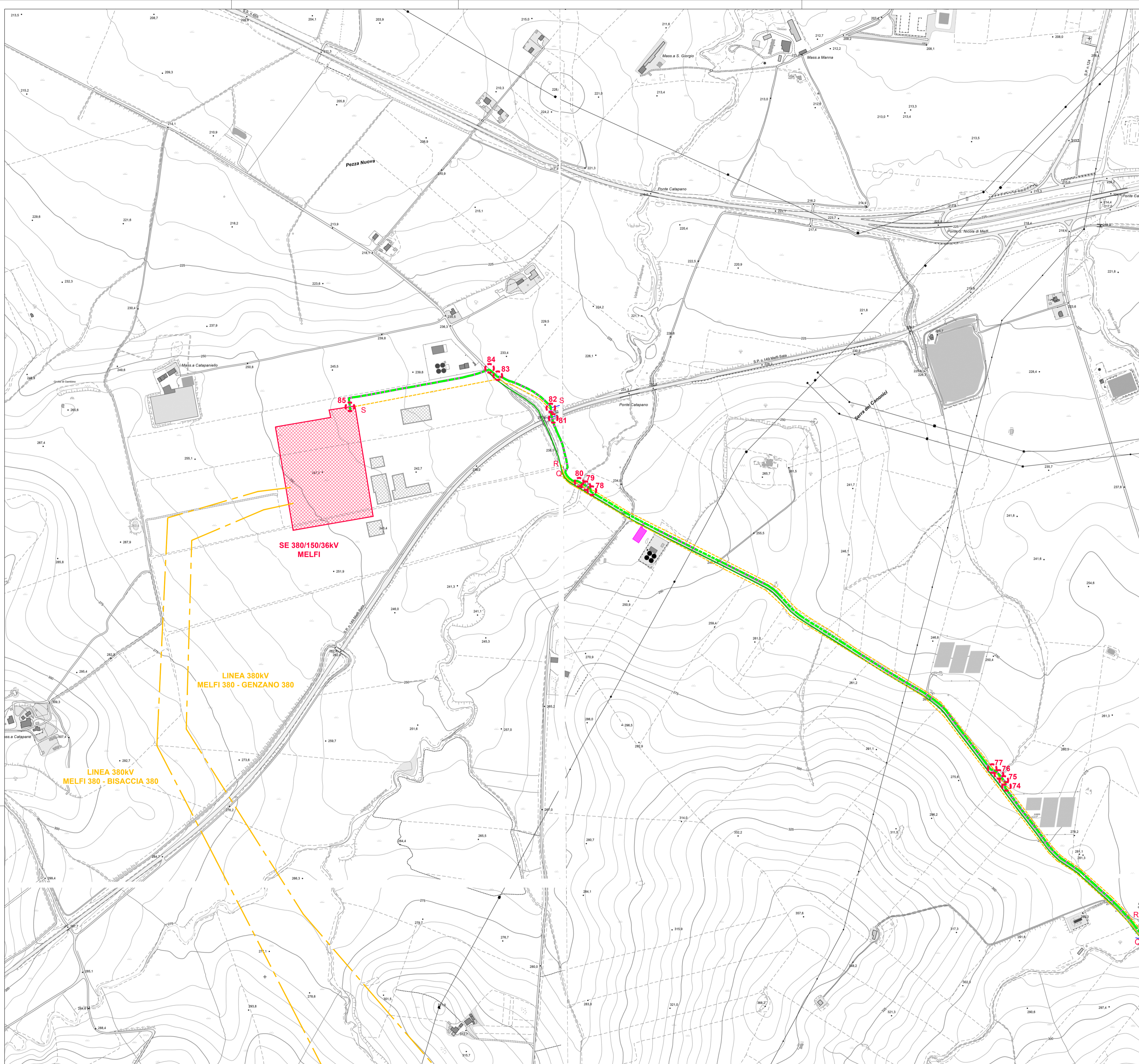
- M** CONDOTTA DI BONIFICA IN CLS DN 2500mm FUORI TERRA
- N** LINEA AEREA BT
- O** CAVIDOTTO INTERRATO MT
- P** CAVIDOTTO INTERRATO MT



Giuseppe Baccin

REVISIONE	DATA	ELABORATO	VERIFICATO	APPROVATO	DESCRIZIONE
D	9.6.2023	107	013	035	Ulteriore revisione per aggiornamento layout FV
C	22.5.2023	107	013	093	Ulteriore revisione per aggiornamento layout FV
B	28.3.2023	103	013	093	Revisione per aggiornamento layout FV
A	3.10.2022	103	013	093	Emissione per autorizzazione

COMMITENTE Ascoli Satriano Solar Park S.R.L. P.IVA 0232890086 Viale Francesco Restelli, 3/7 20124 - Milano Italia PEC: amg@ascoliar2@pec.it	IMPIANTO ASCOLI SATRIANO 29.9		
INGEGNERIA & COSTRUZIONI BRULLI Trasmissione	TITOLO COROGRAFIA ATTRAVERSAMENTI ED ACCESSI AL CANTIERE		
SCALA 1 : 5.000	FORNITO A1	FOGLIO / DI 6 / 7	N. DOCUMENTO 6 2 2 3 4 D



LEGENDA

- LINEE IN CAVO 36kV ASCOLI SATRIANO 29.9 - AMPLIAMENTO 36kV SE MELFI
- LINEE AT ESISTENTI
- AREA STAZIONI ELETTRICHE
- AREA UTENTI ESISTENTI
- AREA IMPIANTO FV ASCOLI SATRIANO 29.9
- + ATTRAVERSAMENTO
- PISTE OCCUPAZIONE TEMPORANEA E AREE PROVVISORIE DI CANTIERE
- PARALLELISMO
- VIABILITA' PRIMARIA
- VIABILITA' SECONDARIA

ATTRAVERSAMENTI

- 74 CAVIDOTTO INTERRATO MT
- 75 INIZIO PONTE SU FIUME
- 76 FINE PONTE SU FIUME
- 77 CAVIDOTTO INTERRATO MT
- 78 CAVIDOTTO INTERRATO MT
- 79 INIZIO PONTE SU FIUME
- 80 FINE PONTE SU FIUME
- 81 ATTRAVERSAMENTO STRADA PROVINCIALE MELFI SATA
- 82 CAVIDOTTO INTERRATO AT
- 83 INGRESSO IN STRADA PROVINCIALE SP111
- 84 USUTA DA STRADA PROVINCIALE SP111 CON CAMBIO CARREGGIATA
- 85 INGRESSO IN SE 380/150/36kV MELFI

PARALLELISMI

- Q CAVIDOTTO INTERRATO MT
- R CAVIDOTTO INTERRATO MT
- S CAVIDOTTO INTERRATO AT

SE 380/150/36kV MELFI

LINEA 380kV MELFI 380 - GENZANO 380

LINEA 380kV MELFI 380 - BISACCIA 380



	<i>Giuseppe Brulli</i>			
D	9.6.2023	107	013	035
C	22.5.2023	107	013	093
B	16.5.2023	103	013	093
A	3.10.2022	103	013	093
REVISIONE	DATA	ELABORATO	VERIFICATO	APPROVATO
COMMITTENTE	Ascoli Satriano Solar Park S.R.L. P.IVA 0232890686 Viale Francesco Restelli, 3/7 20124 - Milano Italia PEC: amgolar2@pec.it			IMPIANTO
INGEGNERIA & COSTRUZIONI	BRULLI Trasmissione			ASCOLI SATRIANO 29.9
SCALA	FORMATO	FOGLIO / DI	N. DOCUMENTO	
1 : 5.000	A1	7 / 7	6 2 2 3 4 D	
TITOLO		COROGRAFIA ATTRAVERSAMENTI ED ACCESSI AL CANTIERE		