

Comuni di Cerignola, Ascoli Satriano, Melfi  
Province di Foggia, Potenza  
Regioni Puglia, Basilicata

## ASCOLI SATRIANO SOLAR PARK S.R.L.



Viale Francesco Restelli 3/7

20124 Milano (MI)

PEC: arngsolar2@pec.it

### Impianto Agrivoltaico "ASCOLI SATRIANO 29.9"

AS29.9\_30 - TITOLI MINERARI: UNMIG

IL TECNICO	IL PROPONENTE
<p><b>INGEGNERE</b></p> <p><b>Cosimo TOTARO</b> Ordine Ingegneri della Provincia di Brindisi - n. 1718 <a href="mailto:elettrico@bellfixplus.it">elettrico@bellfixplus.it</a></p> 	<p><b><u>ASCOLI SATRIANO SOLAR PARK S.R.L.</u></b> Viale Francesco Restelli 3/7 20124 Milano (MI) P. IVA 02332890686 PEC: arngsolar2@pec.it</p>
<p><b>RESPONSABILE TECNICO BELL FIX PLUS SRL</b></p> <p><b>Cosimo TOTARO</b> Ordine Ingegneri della Provincia di Brindisi - n. 1718 <a href="mailto:elettrico@bellfixplus.it">elettrico@bellfixplus.it</a></p> 	

GIUGNO 2023

Spett.le

Ministero della Transizione Ecologica  
**Direzione generale infrastrutture e sicurezza - Sezione  
UNMIG dell'Italia Meridionale - DGISSEG Divisione VIII**  
Piazza Giovanni Bovio, 22  
80133 Napoli  
[unmig.napoli@pec.mise.gov.it](mailto:unmig.napoli@pec.mise.gov.it)

Oggetto: Nulla osta dell'autorità mineraria ai sensi dell'articolo 120 del Regio Decreto 11 dicembre 1933, n. 1775, Testo unico delle disposizioni di legge sulle acque e impianti elettrici.

Progetto: Impianto agrivoltaico denominato **ASCOLI SATRIANO 29.9**

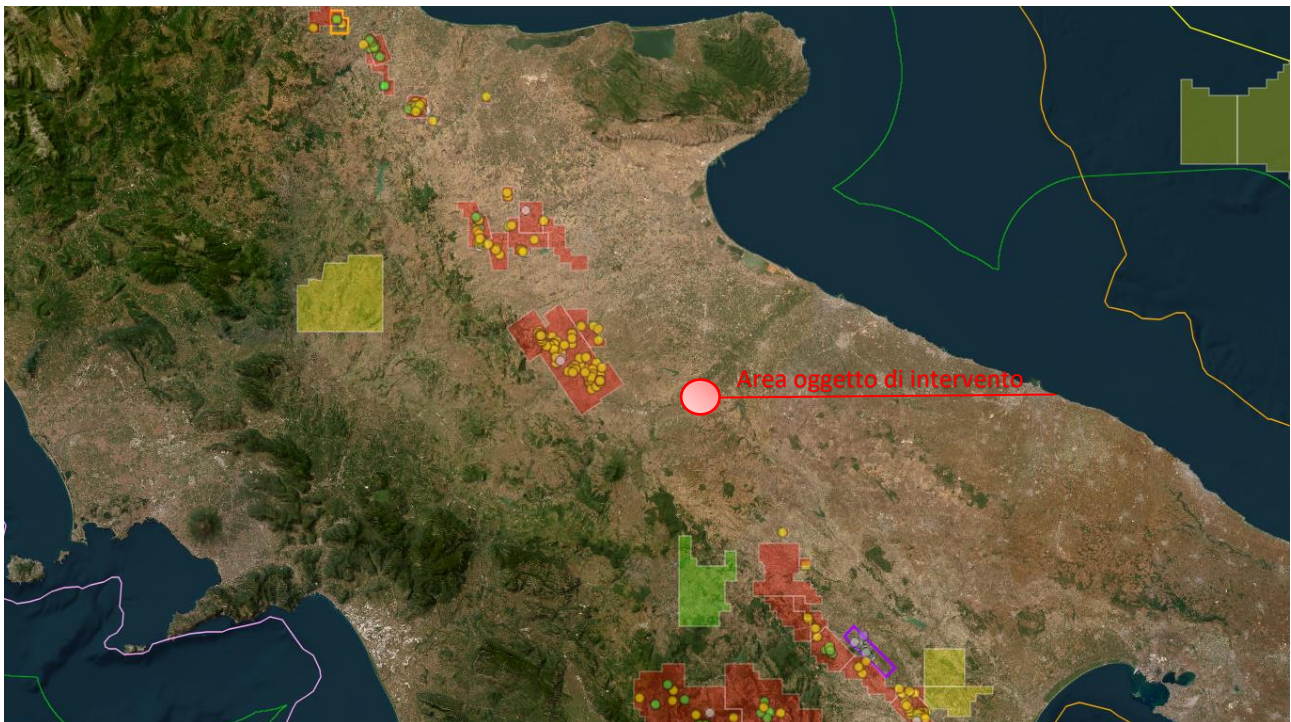
Titolare: **ASCOLI SATRIANO SOLAR PARK S.R.L.**

Premesso che la Direttiva Direttoriale 11 giugno 2012 del Direttore Generale delle risorse minerarie ed energetiche del Ministero dello sviluppo economico ha previsto la semplificazione delle procedure per il rilascio del Nulla osta dell'autorità mineraria ai sensi dell'articolo 120 del Regio Decreto 11 dicembre 1933, n. 1775.

Il sottoscritto **Dott. Ing. Cosimo Totaro**, progettista dell'impianto indicato in oggetto, dichiara di aver esperito le verifiche di non interferenza con opere minerarie per ricerca, coltivazione e stoccaggio di idrocarburi, attraverso le informazioni disponibili nel sito internet del Ministero dello sviluppo economico- DGS-UNMIG alla pagina <https://unmig.mise.gov.it/index.php/it/dati/altre-attivita/nulla-osta-minerario-per-linee-elettriche-e-impianti> alla data del **06/06/2023** e di non aver rilevato alcuna interferenza con titoli minerari vigenti.

La verifica è stata effettuata per i punti di ubicazione delle strutture e delle linee elettriche di collegamento riportati nel seguente elenco di coordinate geografiche:

n.	Latitudine N	Longitudine E Greenwich
[1]	41° 8'42.93	15°48'7.89"
[2]	41° 7'46.65"	15°48'44.14"
[3]	41° 7'52.56"	15°49'6.17"
[4]	41° 8'32.05"	15°48'58.42"



Lo scrivente ha comunicato al titolare del progetto che la dichiarazione di non interferenza equivale a pronuncia positiva da parte dell'amministrazione mineraria prevista dall'articolo 120 del Regio Decreto 1775/1993 a condizione che venga assunto l'impegno a modificare l'ubicazione degli impianti, sulla base delle indicazioni della competente Sezione UNMIG, qualora all'atto dell'avvio dei lavori di realizzazione delle linee elettriche risultino in corso lavori minerari temporanei o permanenti (perforazione di pozzi, esercizio di impianti fissi di raccolta e trattamento di idrocarburi, ecc.), al fine di rispettare le distanze previste dal D.P.R. 9 aprile 1959, n. 128 sulle "Norme di polizia delle miniere e delle cave".

**Mesagne (BR), 06/06/2023**

IL PROGETTISTA

**Dott. Ing. Cosimo Totaro**

