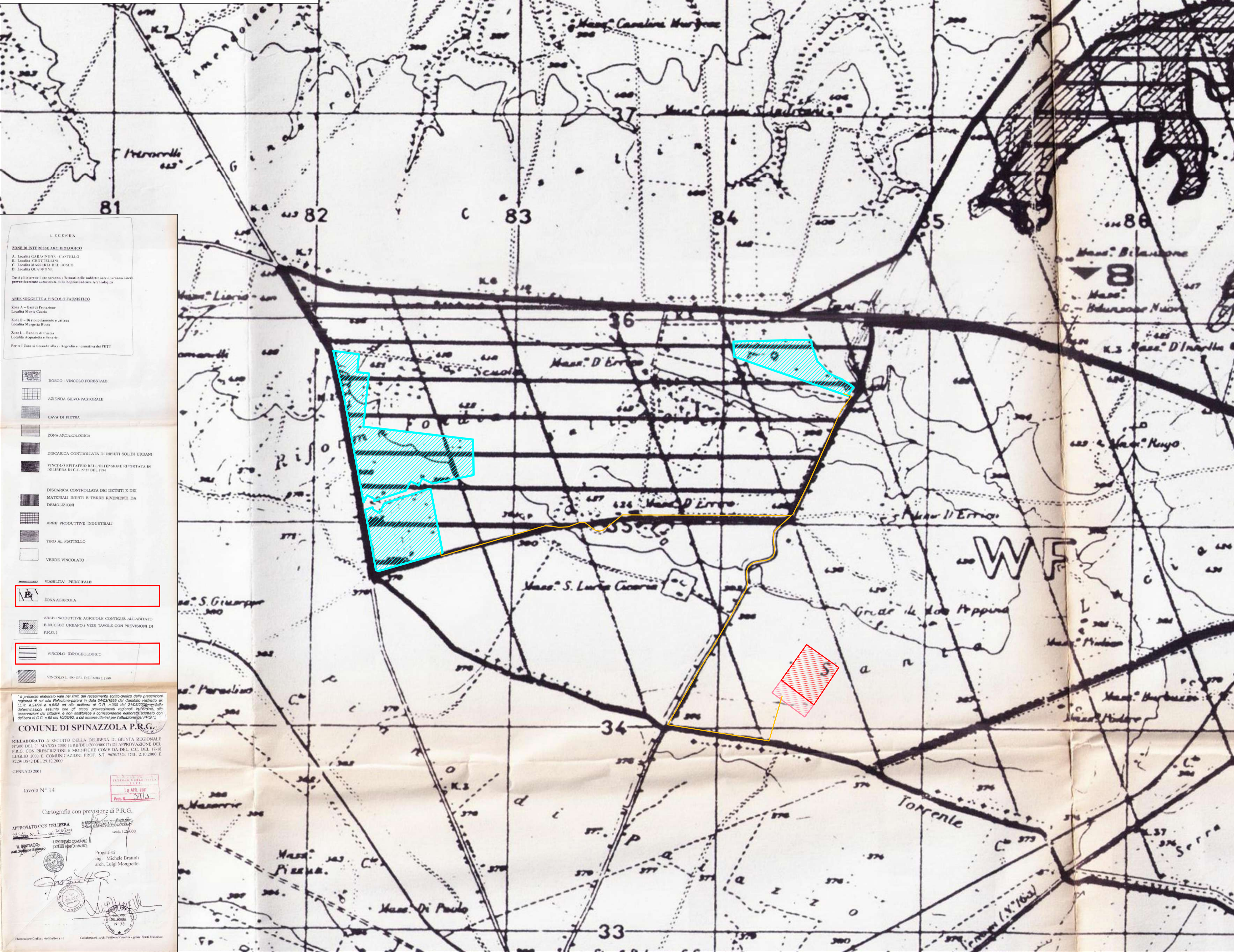


LEGENDA

-  Cavidotto esterno
-  Stazione Elettrica Terna
-  Cabina ampliamento 36 kW
-  Parco Agrovoltaico



LEGENDA

ZONE DI INTERESSE ARCHEOLOGICO














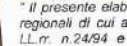
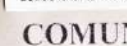
A. Longobardi - CASTELLO
 B. Longobardi - CROTTI
 C. Longobardi - MANSIERA DEL BOSCO
 D. Longobardi - QUADRI

Tutti gli interventi dovranno essere effettuati nella massima cura e dovranno essere preventivamente autorizzati dalla Soprintendenza Archeologica.

AREE SOGGETTE A VINCOLO PAULISTICO

Zona A - Oasi di Protezione
 Località Menna Santa
 Zona B - Di ripopolamento e cultura
 Località Menna Santa
 Zona C - Barone di F. Carlo
 Località Aquilone e S. Maria

Per tutti i zone di vincolo, alla cartografia è necessario del P.T.T.

-  BOSCO - VINCOLO FORESTALE
-  AZIENDA SILVO-PASTORALE
-  CAVA DI PIETRA
-  ZONA ARCHEOLOGICA
-  DISCARICA CONTROLLATA DI RIFIUTI SOLIDI URBANI
-  VINCOLO EFFETTO DELL'ESTENSIONE RIPARTITA IN SOLITURA DEL C.C. N° 10/1994
-  DISCARICA CONTROLLATA DEI DETRITI E DEI MATERIALI INERTI E TERZE RINVENDITE DA DEMOLIZIONI
-  AREE PRODUTTIVE INDUSTRIALI
-  TIRO AL FUCILE
-  VERDE VINCOLATO
-  VIABILITA' PRINCIPALE
-  ZONA AGRICOLA
-  AREE PRODUTTIVE AGRICOLE CONTIGUE ALL'ABITATO E NUCLEO URBANO E VERDE TAVALE CON PREVISIONI DI P.R.G.
-  VINCOLO IDROGEOLOGICO
-  VINCOLO 1° DEL DICEMBRE 1996

Il presente documento è stato redatto nel rispetto del regolamento sullo studio delle previsioni regionali di cui alla Deliberazione regionale n. 24/2009 del Consiglio Regionale del 27/01/2009 e in attuazione del Piano Urbanistico Comunale (P.U.C.) n. 1/2009 del Comune di Spinzolla, approvato con deliberazione del Consiglio Comunale n. 1/2009 del 27/01/2009, e in conformità con gli atti approvati regionali n. 24/2009 del 27/01/2009 e comunali n. 1/2009 del 27/01/2009, e in conformità con il Piano Urbanistico Comunale (P.U.C.) n. 1/2009 del 27/01/2009, e in conformità con il Piano Urbanistico Comunale (P.U.C.) n. 1/2009 del 27/01/2009.

COMUNE DI SPINAZZOLA P.R.G.


RELAZIATO A SEGUITO DELLA DELIBERA DI GIUNTA REGIONALE N° 200 DEL 2 MARZO 2009 (ART. 120/107) DI APPROVAZIONE DEL P.R.G. CON PRESCRIZIONI E MACRORETI COME DA DEL. C.C. DEL 17/01/2009 E COMUNICAZIONI P.S.P. N. 1/2009 DEL 27/01/2009 E 328/1842 DEL 29/12/2009


GENNAIO 2011

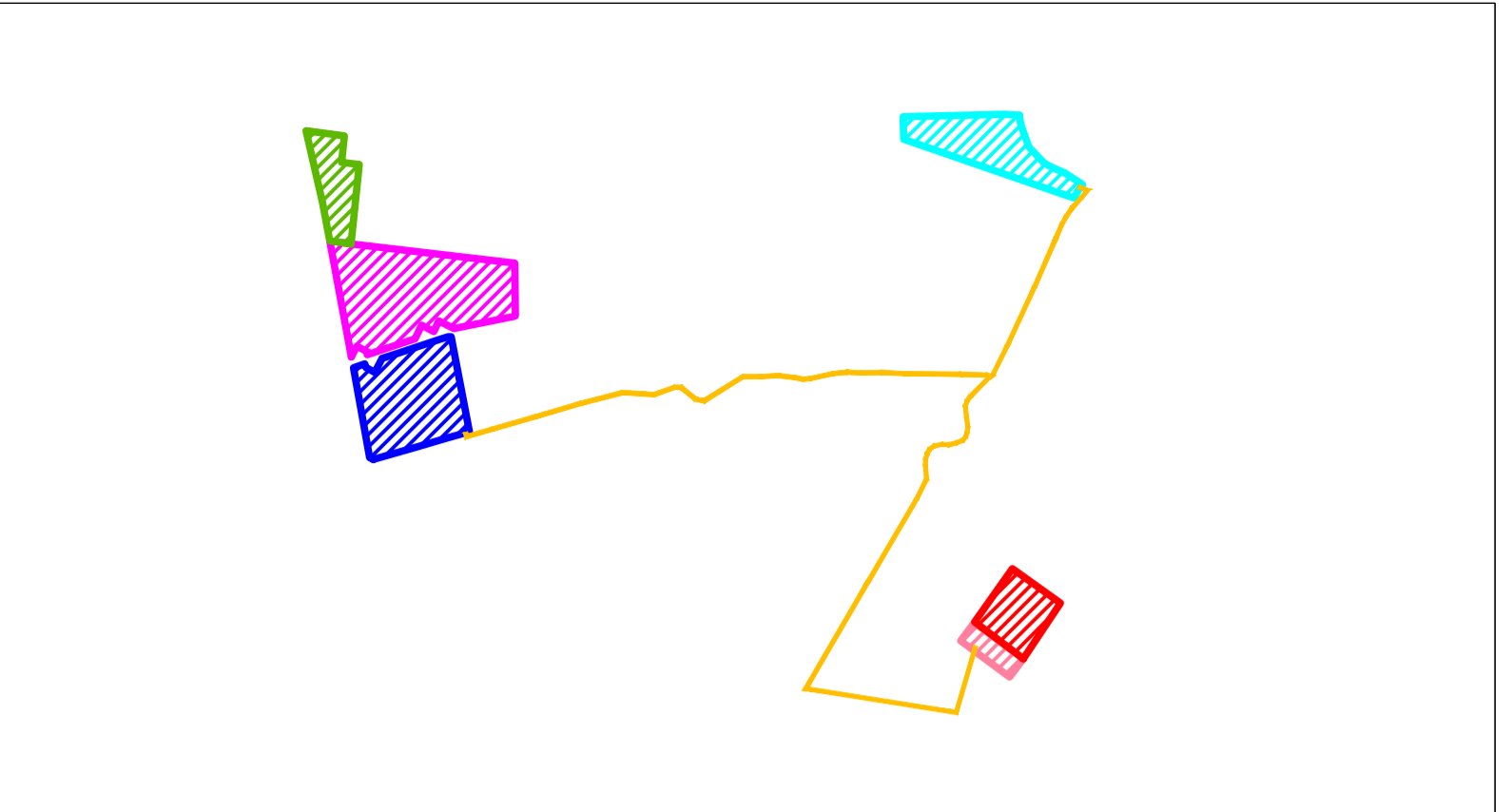
tavola N° 14

Cartografia con previsioni di P.R.G.

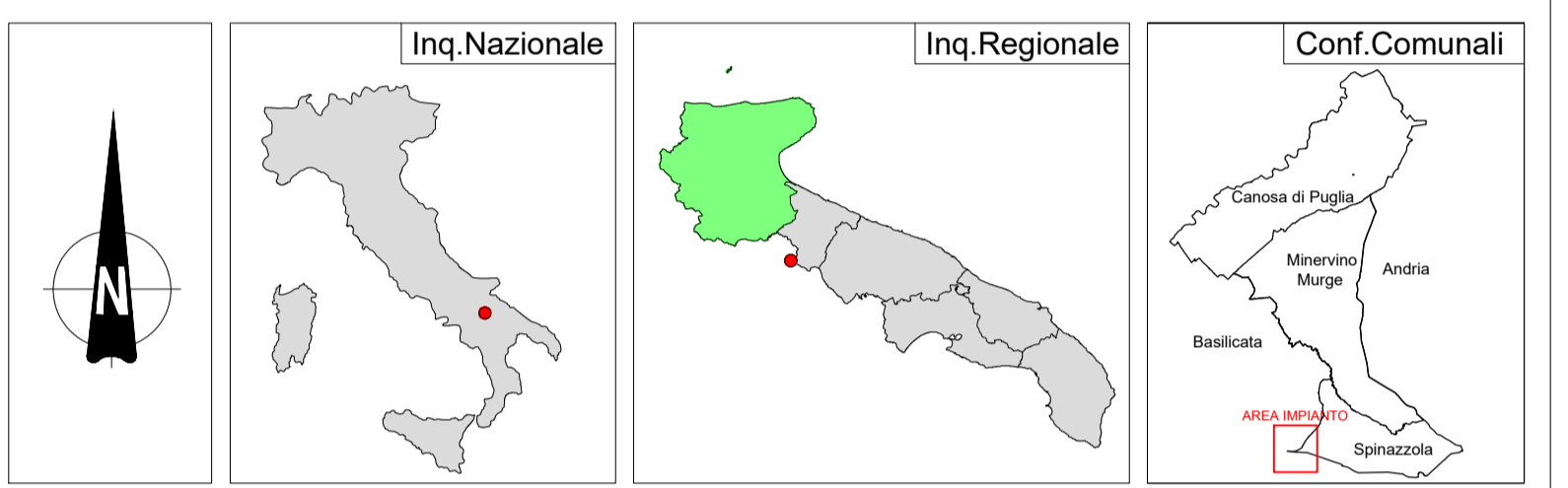
APPROVATO CON DELIBERA N. 3/2011 DEL 12/01/2011

Il Sindaco:  Michele Brantoli arch. Luigi Mongiello

Progettisti:  Michele Brantoli arch. Luigi Mongiello



Campo	Tracker da 104	Tracker da 52	Tot.Pannelli	Potenza Mw	Inverter
1	17	29	3276	2,326	12
2	172	28	19.344	13,734	72
3	91	25	10.764	7,64	40
4	60	39	8.268	5,87	31
	340	121	41.652	29,57	155



REGIONE PUGLIA	PROVINCIA DI BARLETTA-ANDRIA-TRANI	COMUNE DI SPINAZZOLA
		
Denominazione Impianto: MASSERIA D'ERRICO		
Ubicazione: Comune di Spinzolla (BT) Località "Masseria D'Errico"		
PROGETTO DEFINITIVO		
per la realizzazione di un impianto agrovoltaico da ubicare in agro del comune di Spinzolla (BT) in località "Masseria D'Errico", potenza nominale pari a 29,57 MW in DC e potenza in immissione pari a 27,9 MW in AC, e delle relative opere di connessione alla RTN ricadenti nello stesso comune.		
PROPONENTE	APOLLO SOLAR 2 S.r.l. Bolzano (BZ) Viale della Stazione 7 - CAP 39100 Partita IVA: 03183210214 Indirizzo PEC: apollosolar2srl@legalmail.it	
Codice Autorizzazione Unica LQBP0V3		
ELABORATO	Tav n°	4RP SIU
Inserimento Urbanistico	Scala	1:10000
Aggiornamenti	Numero	Data
	Rev 0	Marzo 2023
	Motivo	istanza VIA art.23 D.Lgs 152/06 - istanza Autorizzazione Unica art.12 D.Lgs 387/03
	Eseguito	Verificato
	Approvato	
PROGETTAZIONE GRM GROUP S.R.L. Via Caduti di Nassirya n. 179 70022 Altamura (BA) P. IVA 07616120724 PEC: grmgrouper@pec.it Tel. 0804168931		
IL TECNICO Dott. Ing. DONATO FORGIONE Via Riale n. 110/Bis 65128 Pescara (PE) Ordine degli Ingegneri di Pescara n. 1814 PEC: grmgrouper@pec.it Cell.0804168931		
Spazio Riservato agli Enti		