Planimetria impianto di terra
scala 1:20.000



Planimetria impianto di terra
scala 1:1.000

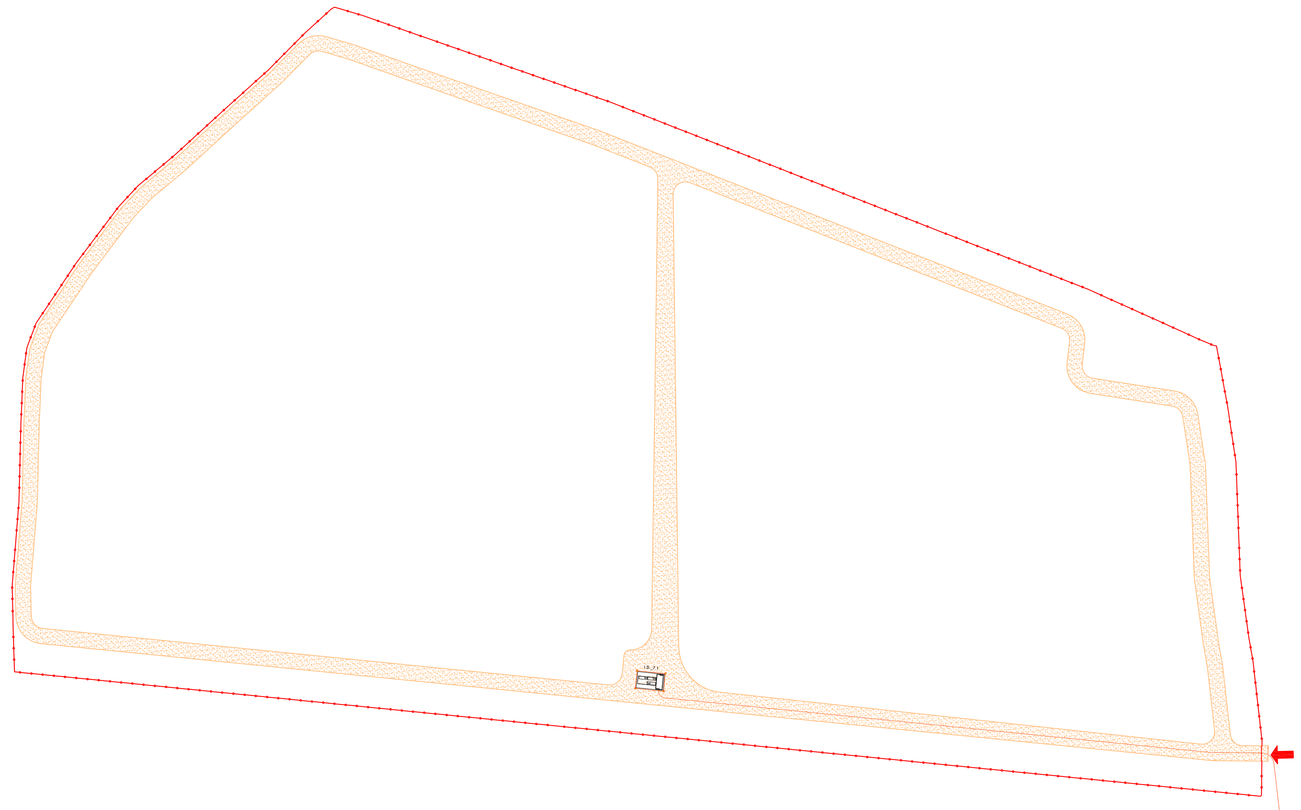

LEGENDA

- Recinzione
- Viabilità interna
- Cancello di accesso
- CS - MT Centro di conversione e trasformazione
- Cabina di raccolta
- Stazione Elettrica RTN 220/150/36 kV di Fulgatore
- Pozzetto di ispezione con dispersore a picchetto (L=1,5 m), dimensione 0,6x0,6 m
- MT Collettore di terra
- Corda di rame 50 mmq

Particolare maglia di terra di una cabina di campo
particolare fuori scala

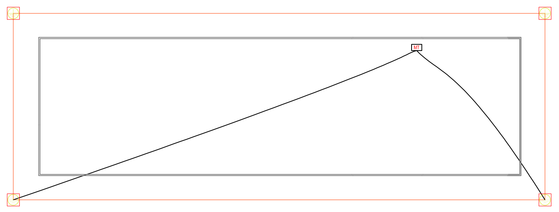

Connessione della corda di rame
particolare fuori scala

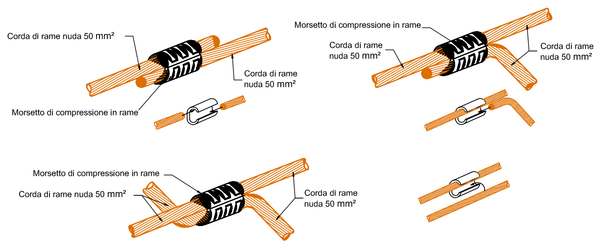

G.A.P.L.I.N.A.M.L.A.P.L.A.N	MARZO 2023	PLANIMETRIA DELLA MESSA A TERRA QUADRO D	Massimiliano Pacifico	Arch. Paola Paolpo	Ing. Leonardo Filotico
ELABORATO	DATA EMISSIONE	DESCRIZIONE	ESEGUITO	CONTROLLATO	APPROVATO

OGGETTO:
Progetto dell'impianto agrivoltaico denominato "Impianto Agrivoltaico La Pergola" della potenza di 42,646,32 kWp con storage della potenza di 20,58 MVA da realizzarsi nei Comuni di Paceco (TP) e Misilliscemi (TP).

COMMITTENTE:
CYANO ENERGY S.r.l.
Via Z.I. Lotto n.31
74020 San Marzano di S.G. (TA)

TITOLO:
B1. PARTE SPECIALISTICA IMPIANTO FOTOVOLTAICO
RS06EPD0061A0
Planimetria della messa a terra quadro D

PROJETTO engineering s.r.l.
società d'ingegneria
direttore tecnico
Ph.D. Ing. LEONARDO FILOTICO
Sede Legale: Via dei Mille, 5 74024 Manduria
Sede Operativa: Z.I. Lotto 31 74020 San Marzano di S.G. (TA)
tel.099 8156496 fax 099 2228264 cell. 349 1720914
studio@projetto.eu
web site: www.projetto.eu P.IVA: 02658050733

ORDINE DEGLI INGEGNERI della Provincia di TARANTO
Dott. Ing. FILOTICO Leonardo
N. 1812

SOSTITUISCE:
SOSTITUITO DA:
CARTA: A0
SCALA: varie
ELAB. 4D
NOME FILE RS06EPD0061A0

Tutti i diritti di autore sono riservati a termine di legge. E' vietata la riproduzione senza autorizzazione.