Firmato digitalmente da:
MESSI VITO
Firmato il 04/07/2023 11:32
Seriale Certificato: 2179676
Valido dal 09/02/2023 al 09/02/2026
InfoCamere Qualified Electronic Signature CA

**CONSORZIO DI BONIFICA**
**TERRE D'APULIA**

# LAVORI DI RISTRUTTURAZIONE E POTENZIAMENTO DELL'ACQUEDOTTO RURALE DELLA MURGIA

# - SCHEMA SUD -

## PROGETTO ESECUTIVO

## INGEGNERIZZAZIONE DELLE MIGLIORIE OFFERTE

Progettista:

ARKE' Ingegneria s.r.l.
Via Imperatore Traiano n.4 - 70126 Bari

Prof. Ing. Alberto Ferruccio PICCINNI
Ordine degli Ingegneri della Provincia di Bari n.7288

Dott. Ing. Giovanni VITONE
Ordine degli Ingegneri della Provincia di Bari n.3313

Dott. Ing. Gioacchino ANGARANO
Ordine degli Ingegneri della Provincia di Bari n.5970

Dott. Ing. Luigi FANELLI
Ordine degli Ingegneri della Provincia di Bari n.7428

Dott. Ing. Stefano FRANCAVILLA
Ordine degli Ingegneri della Provincia di Bari n.4927

IMPRESE APPALTATRICI

MANDATARIA

MACOB Srl

MANDANTE

BEN.ECO
LAVORI GENERALI S.R.L.

**CONSORZIO DI BONIFICA**
**TERRE D'APULIA**

Responsabile del Procedimento:
Dott. Ing. Marta BARILE

Direttore dei Lavori:
Ing. Antonio Dell'Isola

Codice
B02.1.2
MOD

Elaborato
Premente - Planimetria su base AFG - Parte 2 di 2

| REV | DATA | NOTE | COD.ELABORATO | |
|---|---|---|---|---|
| 05 | MARZO - 2023 | Emesso per adeguamento del progetto esecutivo alle migliorie proposte in fase di gara | SCALA 1:2.000 | |
| 04 | GIUGNO - 2022 | Emesso per Riscontro verifica | | |
| 03 | GENNAIO - 2022 | Emesso per PUA | | |
| 0 | MAGGIO - 2019 | Emesso per Progetto Definitivo | 007 - ARM - PAFG | Dwg |

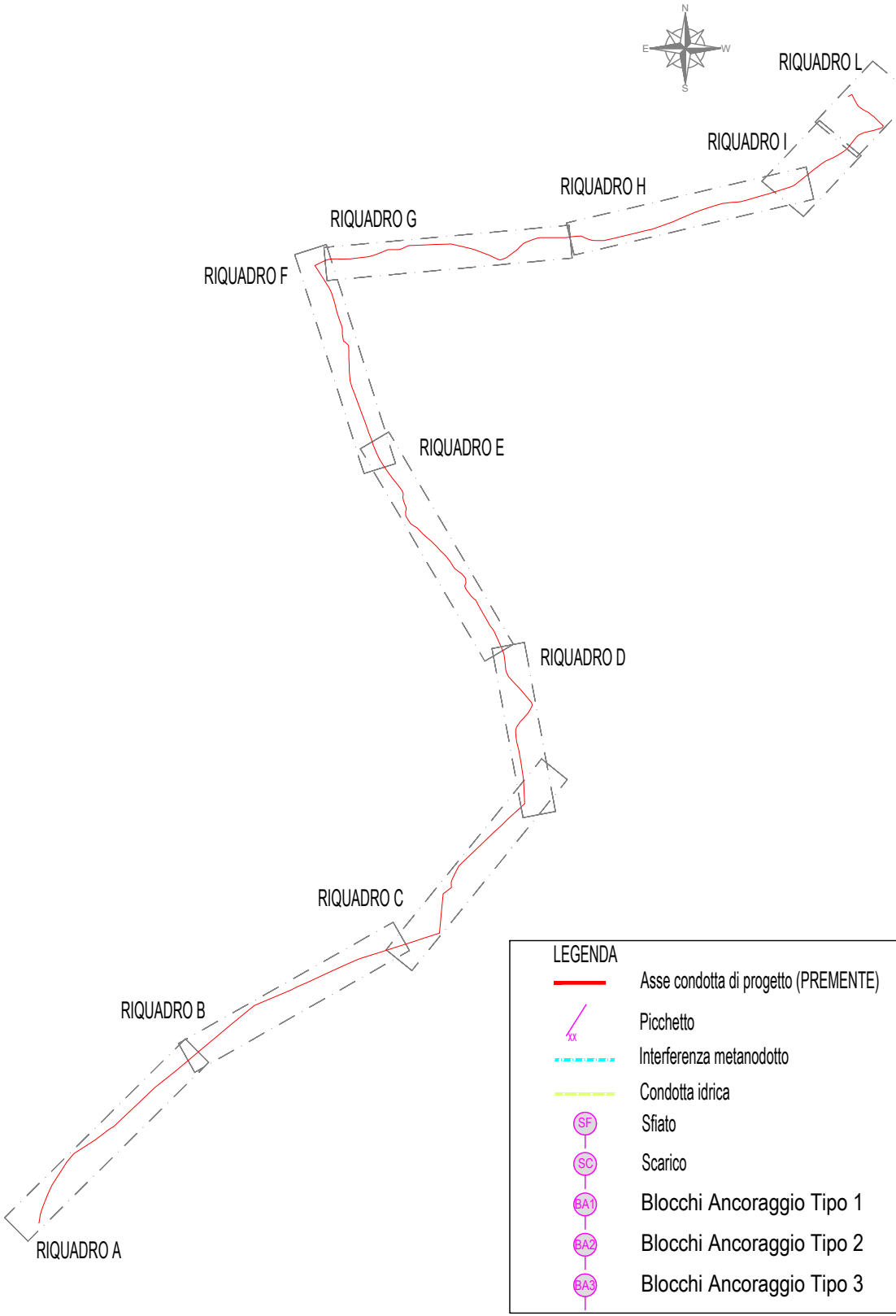
N
E
W
S
RIQUADRO L
RIQUADRO I
RIQUADRO H
RIQUADRO G
RIQUADRO F
RIQUADRO E
RIQUADRO D
RIQUADRO C
RIQUADRO B
RIQUADRO A
LEGENDA
Asse condotta di progetto (PREMENTE)
XX
Picchetto
Interferenza metanodotto
Condotta idrica
SF
Sfiato
SC
Scarico
BA1
Blocchi Ancoraggio Tipo 1
BA2
Blocchi Ancoraggio Tipo 2
BA3
Blocchi Ancoraggio Tipo 3

RIQUADRO E

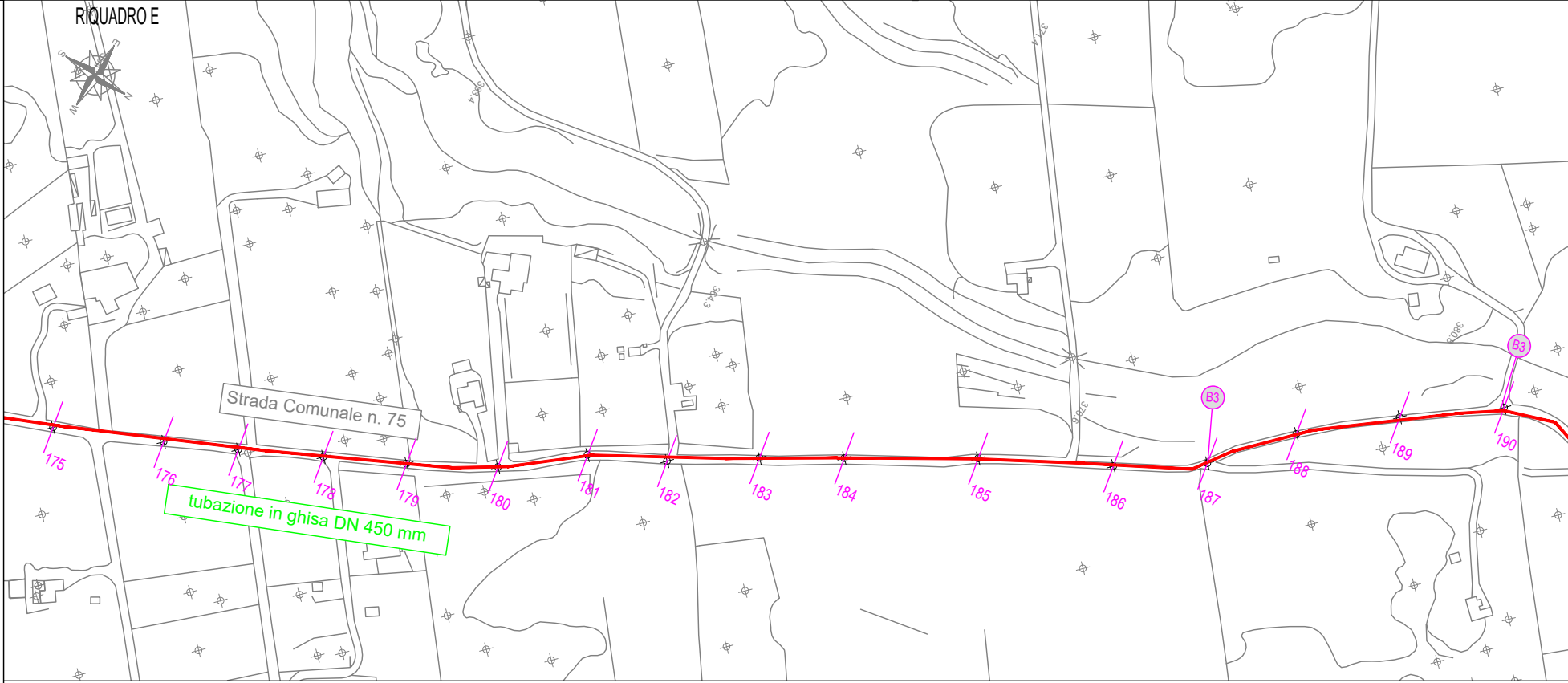
E
S
N
W
Strada Comunale n. 75
tubazione in ghisa DN 450 mm
175
176
177
178
179
180
181
182
183
184
185
186
187
188
189
190
B3
B3
374
383.4
384.3
379.6
380.8

RIQUADRO F

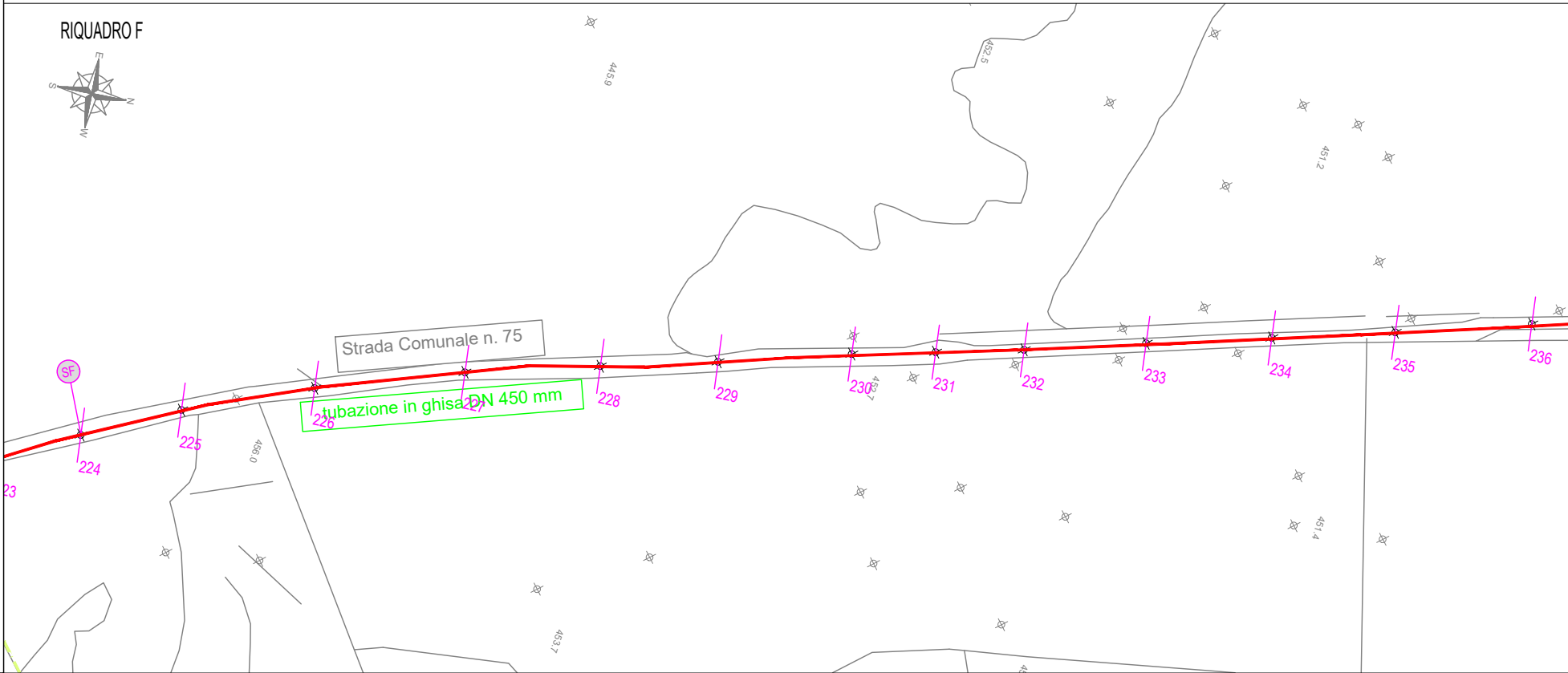
E
S
N
W
Strada Comunale n. 75
tubazione in ghisa DN 450 mm
SF
223
224
225
226
227
228
229
230
231
232
233
234
235
236
445.9
452.5
451.2
456.0
452.7
451.4
453.7

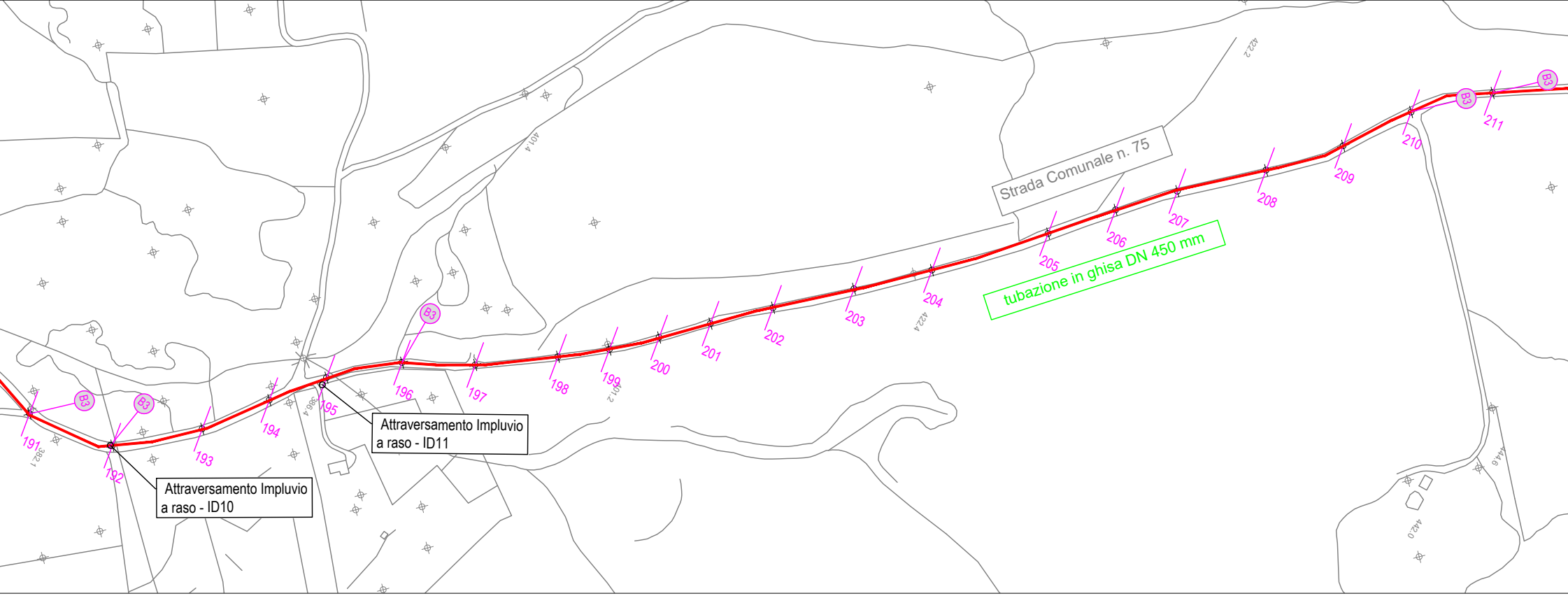
Strada Comunale n. 75
tubazione in ghisa DN 450 mm
Attraversamento Impluvio a raso - ID10
Attraversamento Impluvio a raso - ID11
B3
191
192
193
194
195
196
197
198
199
200
201
202
203
204
205
206
207
208
209
210
211
382.1
386.4
401.2
401.4
422.4
422.2
442.0
444.6

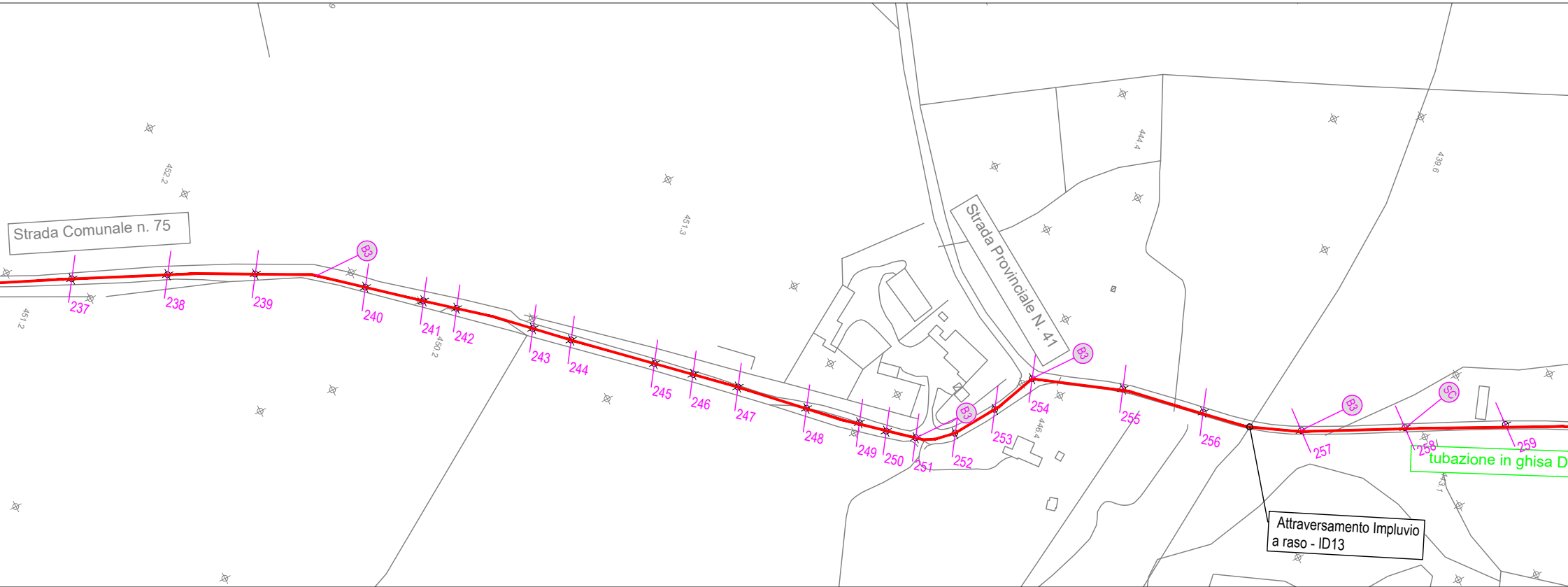
Strada Comunale n. 75
Strada Provinciale N. 41
Attraversamento Impluvio a raso - ID13
tubazione in ghisa D
B3
SC
237
238
239
240
241
242
243
244
245
246
247
248
249
250
251
252
253
254
255
256
257
258
259
452.2
451.3
451.2
450.2
444.4
446.4
439.6
443.1

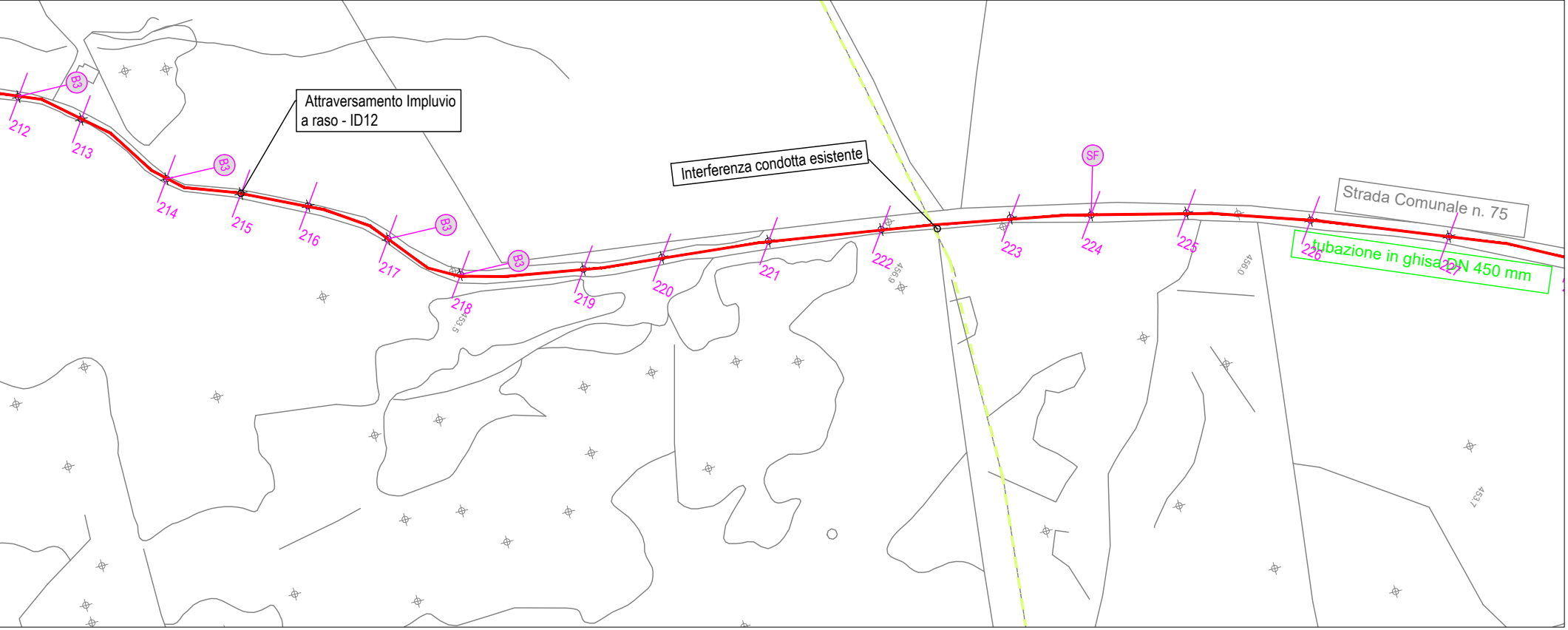
Attraversamento Impluvio
a raso - ID12
Interferenza condotta esistente
Strada Comunale n. 75
tubazione in ghisa DN 450 mm
B3
B3
B3
B3
SF
212
213
214
215
216
217
218
219
220
221
222
223
224
225
226
227
453.5
456.9
456.0
453.7

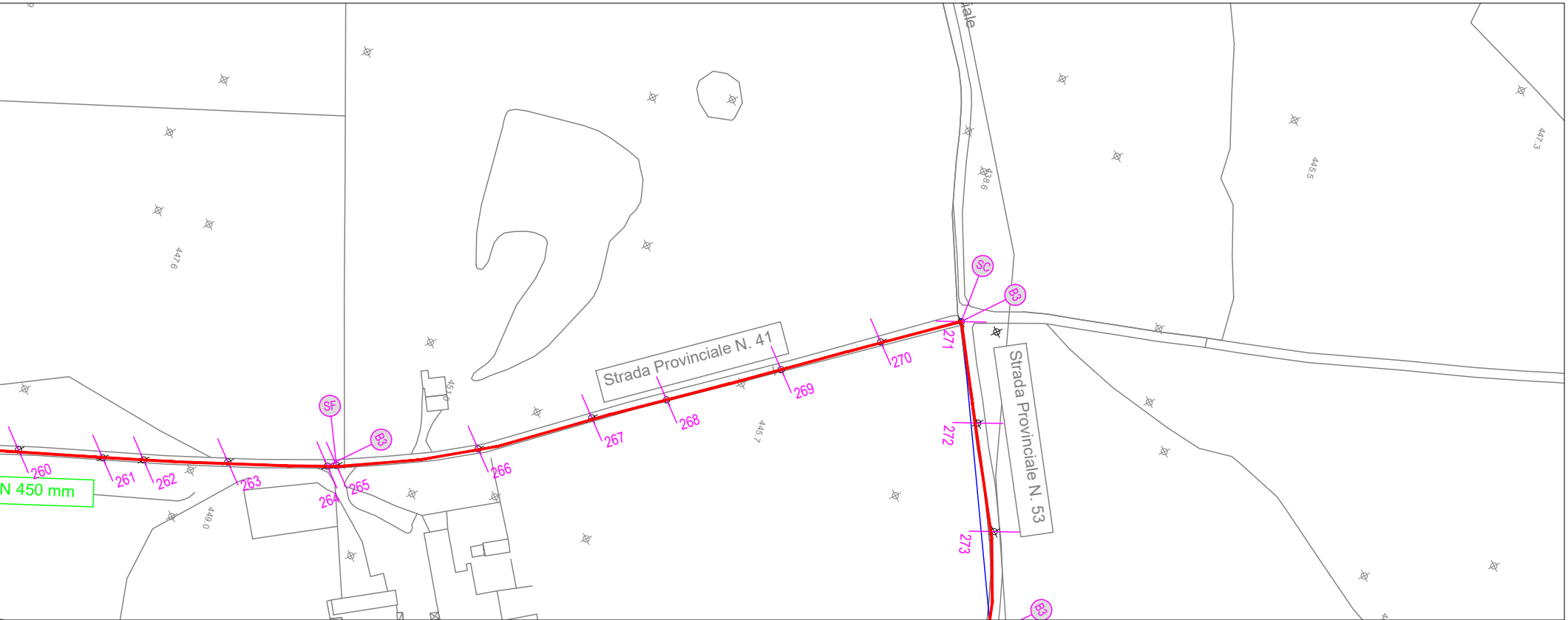
N 450 mm
Strada Provinciale N. 41
Strada Provinciale N. 53
iale
SF
B3
SC
B3
B3
260
261
262
263
264
265
266
267
268
269
270
271
272
273
447.6
449.0
445.7
438.6
445.5
447.3

RIQUADRO G

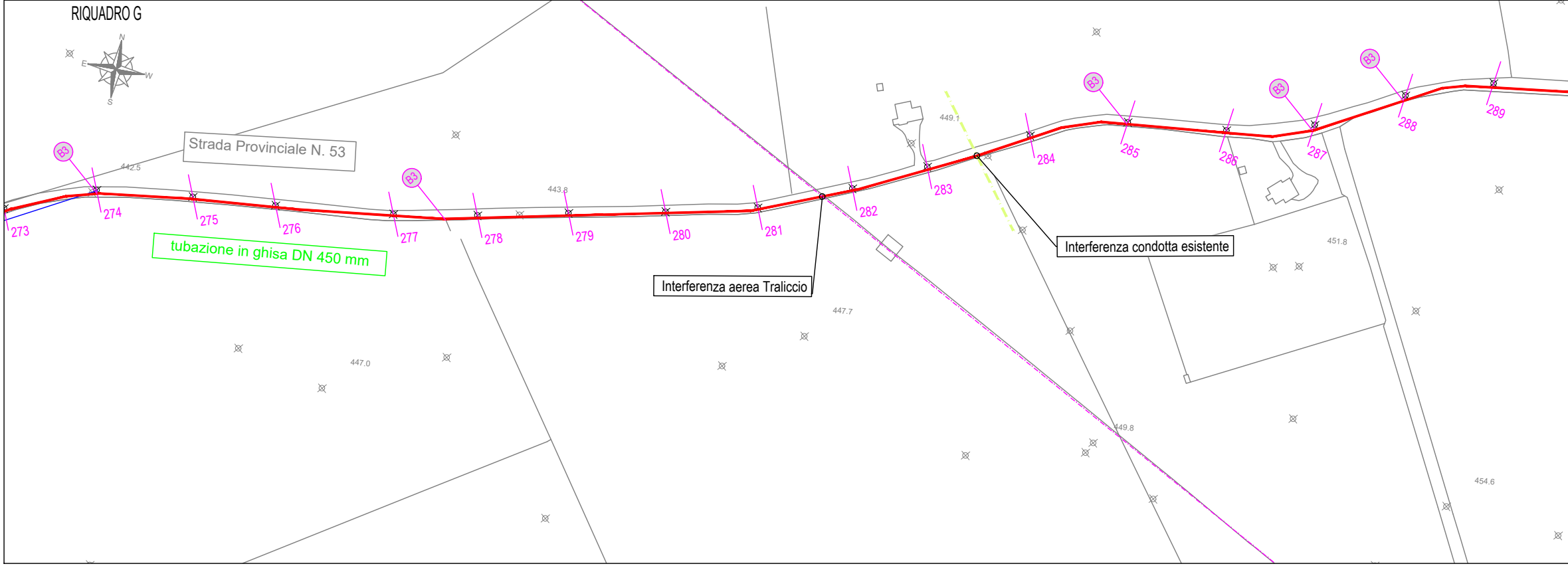
N
E
W
S
Strada Provinciale N. 53
tubazione in ghisa DN 450 mm
Interferenza aerea Traliccio
Interferenza condotta esistente
B3
B3
B3
B3
B3
273
274
275
276
277
278
279
280
281
282
283
284
285
286
287
288
289
442.5
443.8
447.0
447.7
449.1
449.8
451.8
454.6

RIQUADRO H

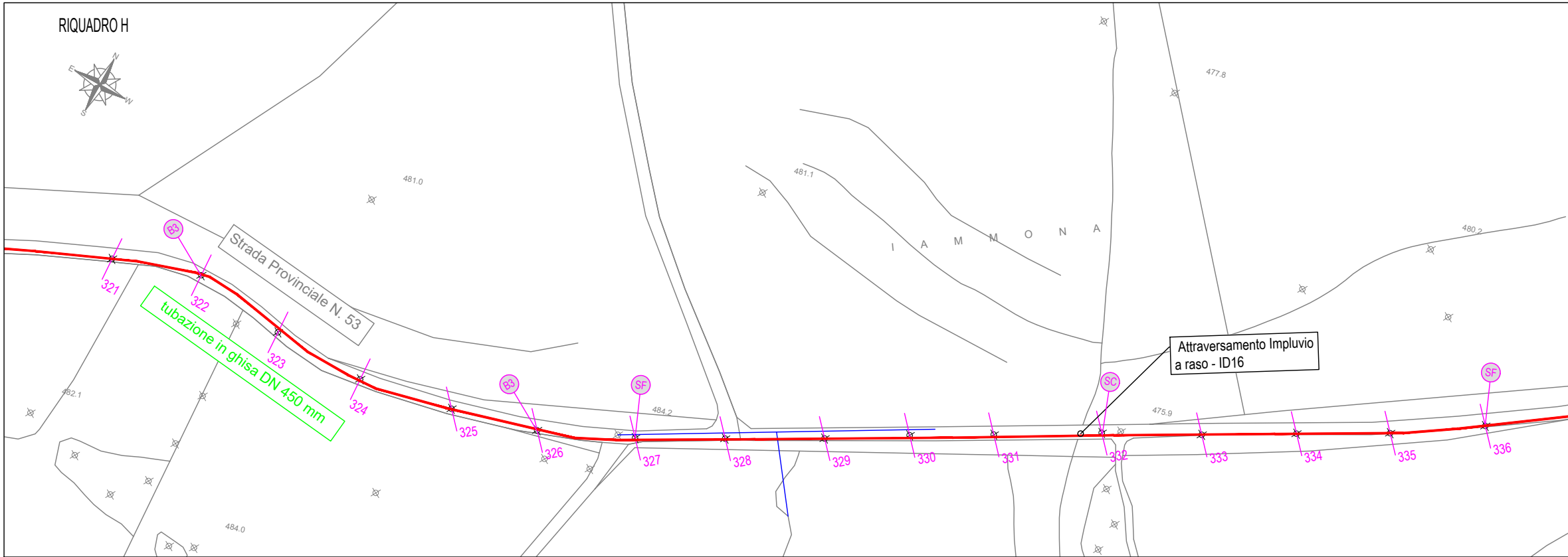
N
E
W
S
Strada Provinciale N. 53
tubazione in ghisa DN 450 mm
Attraversamento Impluvio a raso - ID16
I A M M O N A
B3
B3
SF
SC
SF
321
322
323
324
325
326
327
328
329
330
331
332
333
334
335
336
481.0
481.1
482.1
484.2
484.0
475.9
477.8
480.2

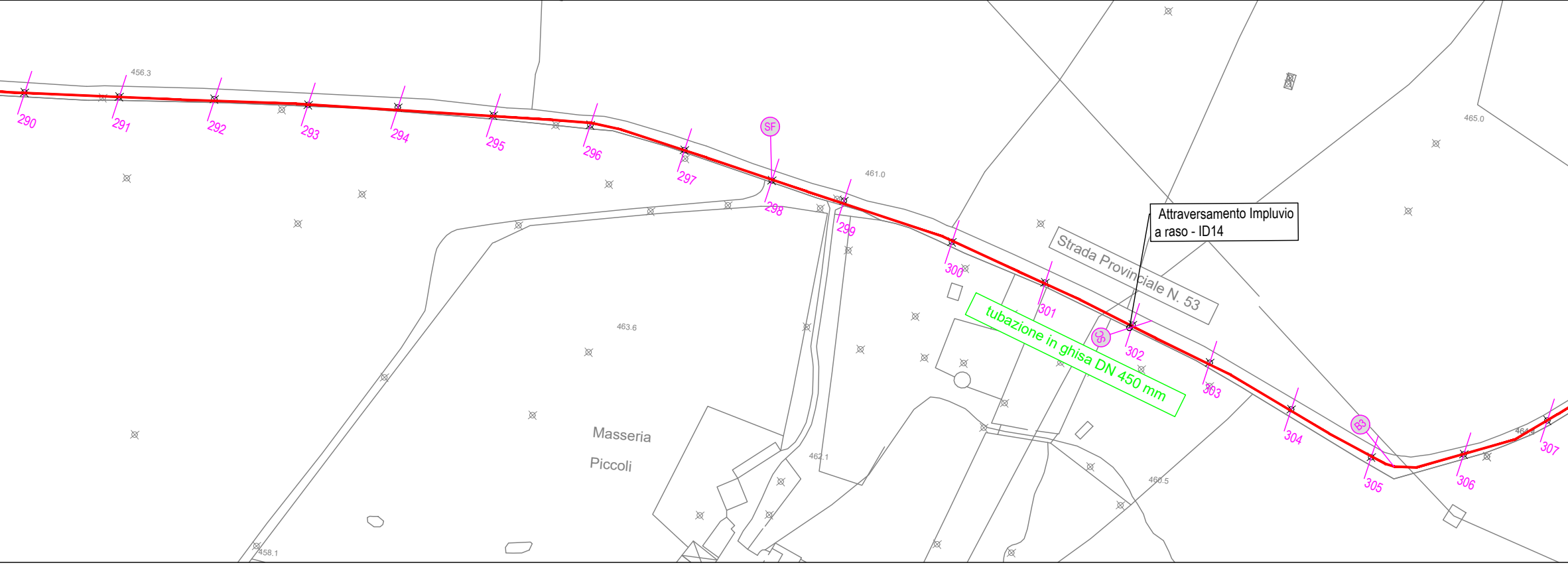
456.3
290
291
292
293
294
295
296
297
SF
298
299
461.0
300
301
302
303
304
305
306
307
465.0
Attraversamento Impluvio a raso - ID14
Strada Provinciale N. 53
tubazione in ghisa DN 450 mm
CS
B3
463.6
Masseria
Piccoli
462.1
460.5
464.4
458.1

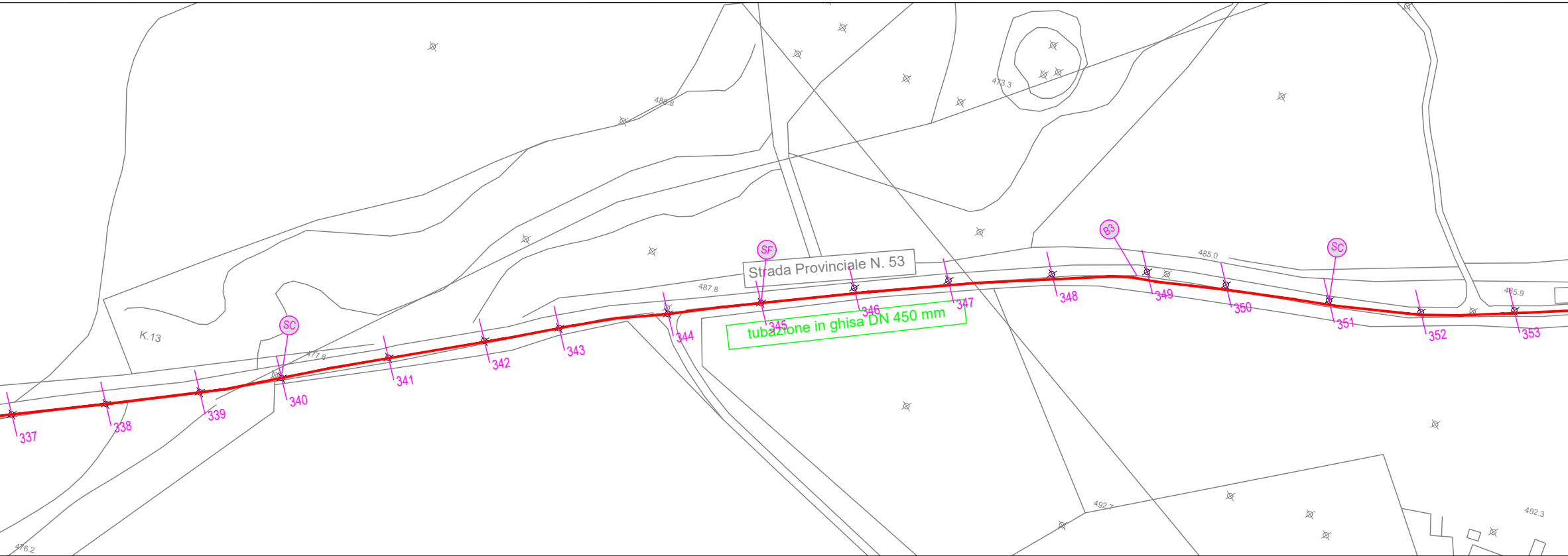
486.8
473.3
K.13
SC
477.8
337
338
339
340
341
342
343
344
SF
Strada Provinciale N. 53
487.8
345
346
347
tubazione in ghisa DN 450 mm
B3
348
349
350
485.0
SC
351
352
353
485.9
476.2
492.7
492.3

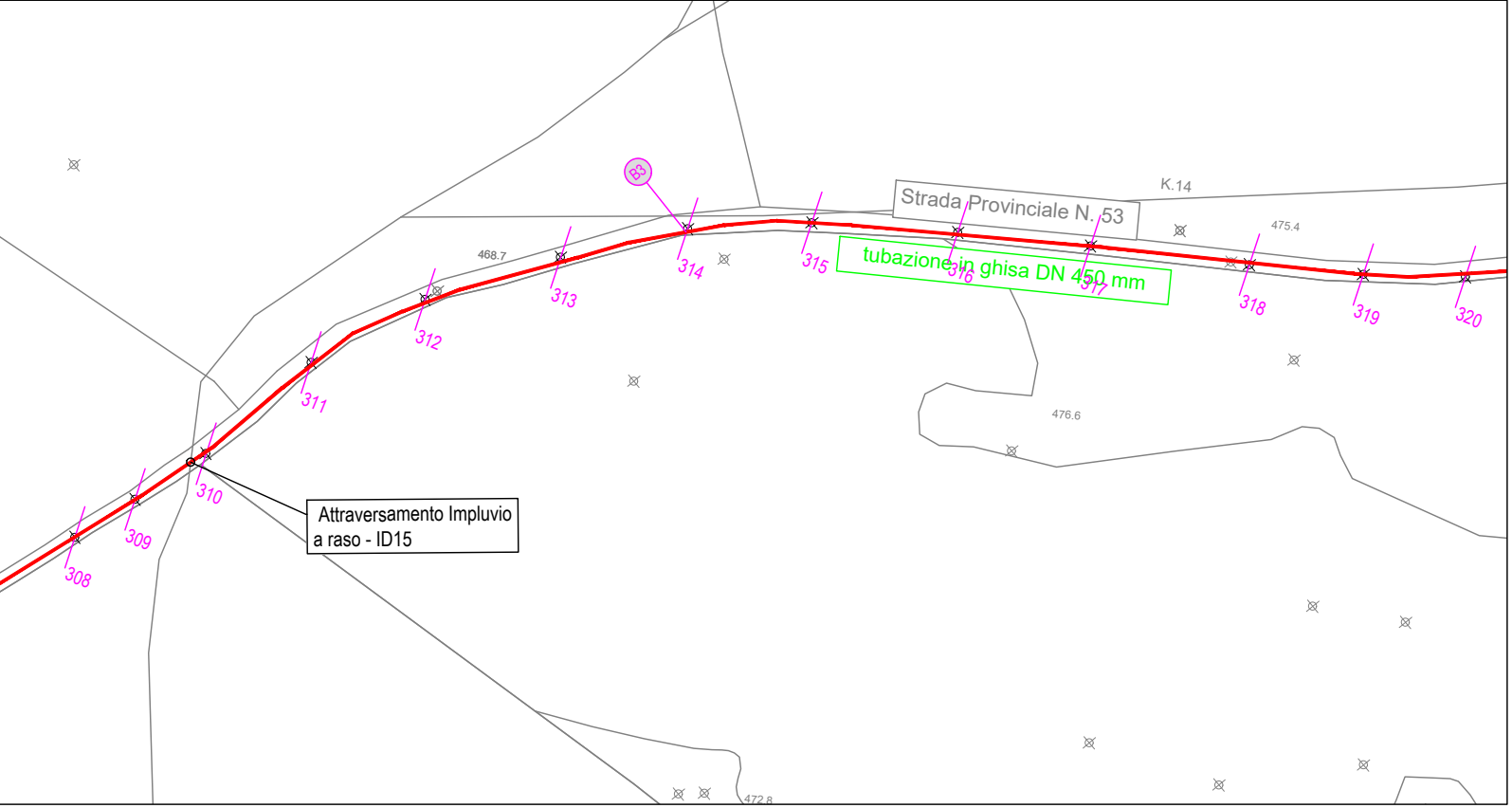
Strada Provinciale N. 53
K.14
tubazione in ghisa DN 450 mm
Attraversamento Impluvio
a raso - ID15
B3
468.7
475.4
476.6
472.8
308
309
310
311
312
313
314
315
316
317
318
319
320

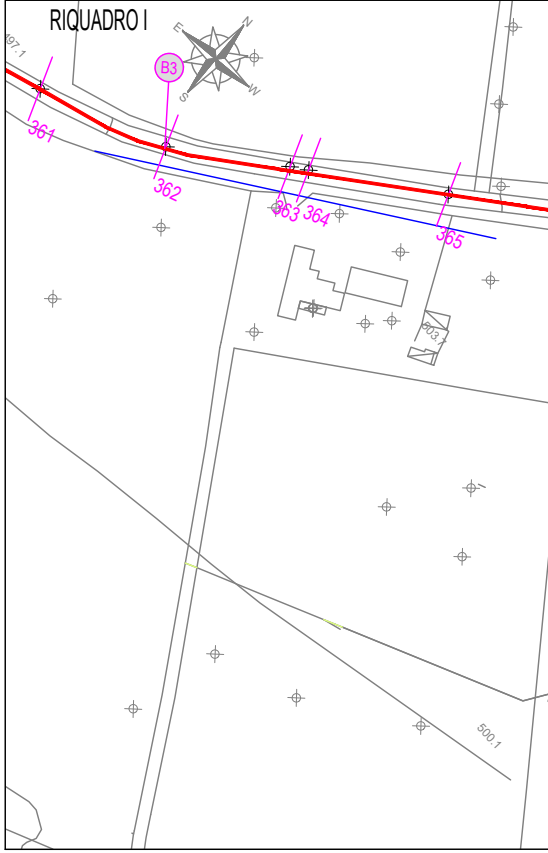
RIQUADRO I
B3
497.1
503.7
500.1
361
362
363
364
365

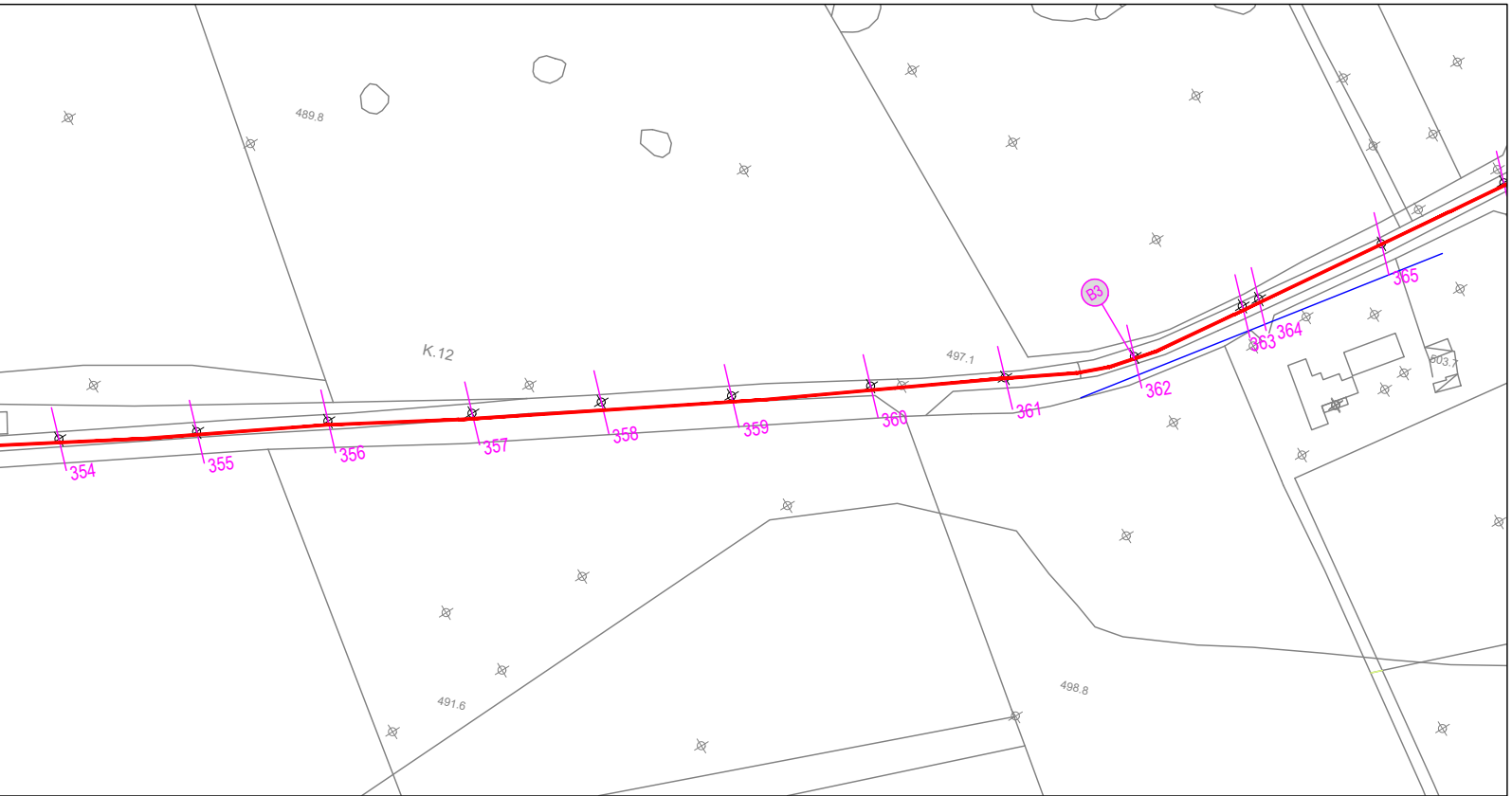
B3
K.12
489.8
497.1
503.7
491.6
498.8
354
355
356
357
358
359
360
361
362
363
364
365

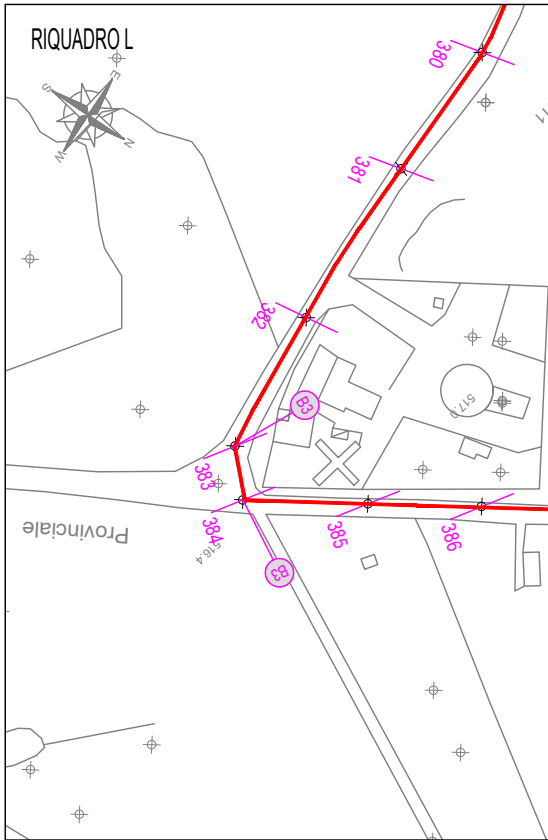
RIQUADRO L
B3
B3
Provinciale
517.0
516.4
380
381
382
383
384
385
386

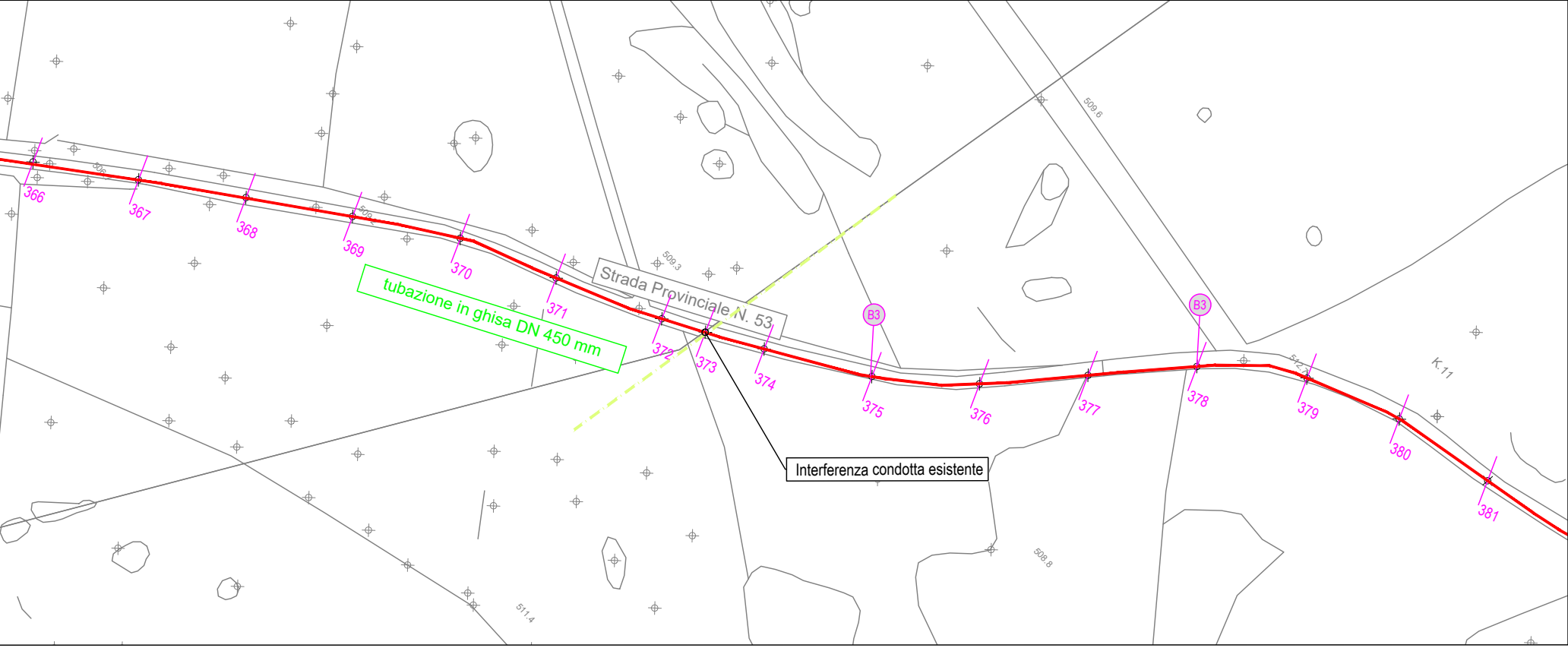
Strada Provinciale N. 53
tubazione in ghisa DN 450 mm
Interferenza condotta esistente
B3
B3
366
367
368
369
370
371
372
373
374
375
376
377
378
379
380
381
K.11

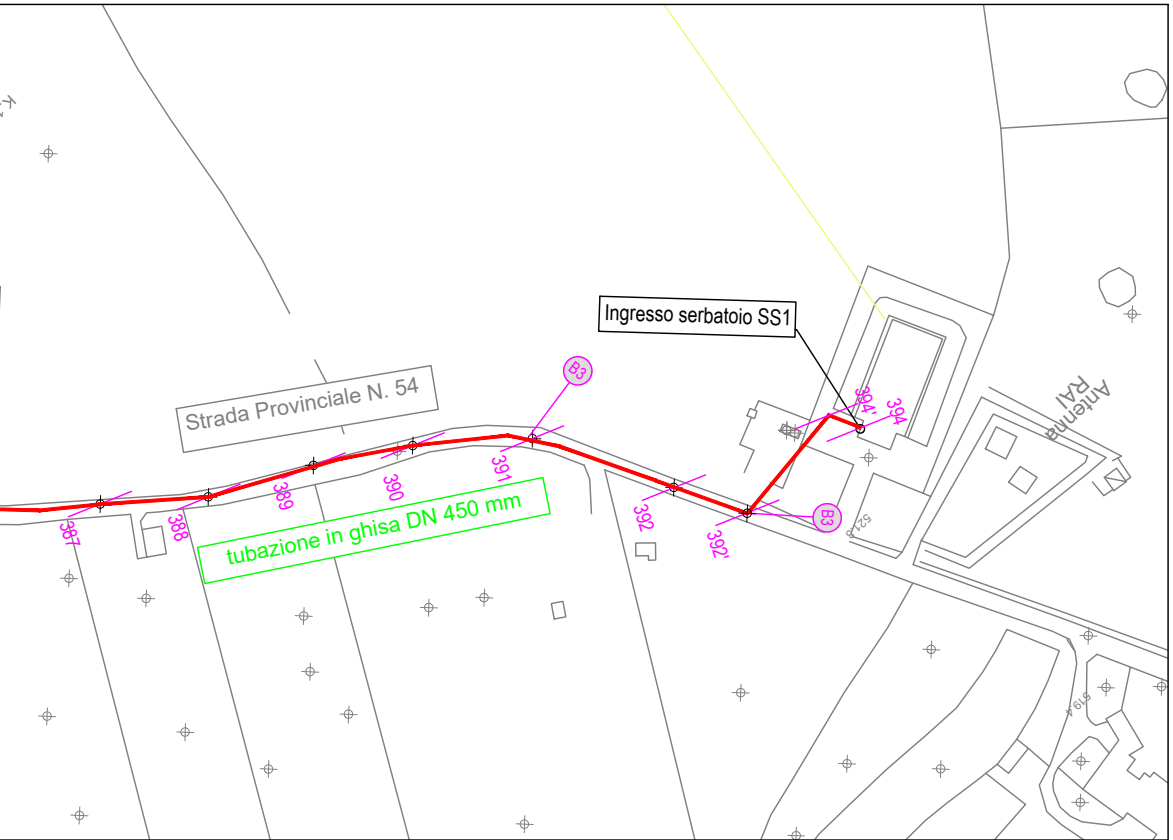
Strada Provinciale N. 54
tubazione in ghisa DN 450 mm
Ingresso serbatoio SS1
Antenna RAI
B3
B3
387
388
389
390
391
392
392'
394
394'