Firmato digitalmente da:
MESSI VITO
Firmato il 04/07/2023 11:34
Seriale Certificato: 2179676
Valido dal 09/02/2023 al 09/02/2026
InfoCamere Qualified Electronic Signature CA

CONSORZIO DI BONIFICA
TERRE D'APULIA

LAVORI DI RISTRUTTURAZIONE E POTENZIAMENTO DELL'ACQUEDOTTO RURALE DELLA MURGIA
- SCHEMA SUD -

PROGETTO ESECUTIVO
INGEGNERIZZAZIONE DELLE MIGLIORIE OFFERTE

Progettista:

ARKE' Ingegneria s.r.l.
Via Imperatore Traiano n.4 - 70126 Bari

Prof. Ing. Alberto Ferruccio PICCINNI
Ordine degli Ingegneri della Provincia di Bari n.7288
Dott. Ing. Giovanni VITONE
Ordine degli Ingegneri della Provincia di Bari n.3313
Dott. Ing. Gioacchino ANGARANO
Ordine degli Ingegneri della Provincia di Bari n.5970
Dott. Ing. Luigi FANELLI
Ordine degli Ingegneri della Provincia di Bari n.7428
Dott. Ing. Stefano FRANCAVILLA
Ordine degli Ingegneri della Provincia di Bari n.4927

IMPRESE APPALTATRICI
MANDATARIA
MACOB Srl

MANDANTE
BEN.ECO
LAVORI GENERALI S.R.L.

CONSORZIO DI BONIFICA
TERRE D'APULIA

Responsabile del Procedimento:
Dott. Ing. Marta BARILE

Direttore dei Lavori:
Ing. Antonio Dell'Isola

Codice
B02.2.2
MOD

Elaborato
Premente - Planimetria di rilievo - Parte 2 di 2

REV	DATA	NOTE
05	MARZO - 2023	Emesso per adeguamento del progetto esecutivo alle migliorie proposte in fase di gara
04	GIUGNO - 2022	Emesso per Riscontro verifica
03	GENNAIO - 2022	Emesso per PUA
0	MAGGIO - 2019	Emesso per Progetto Definitivo

SCALA 1:2.000

COD.ELABORATO	
009 - ARM - PRIL	Dwg

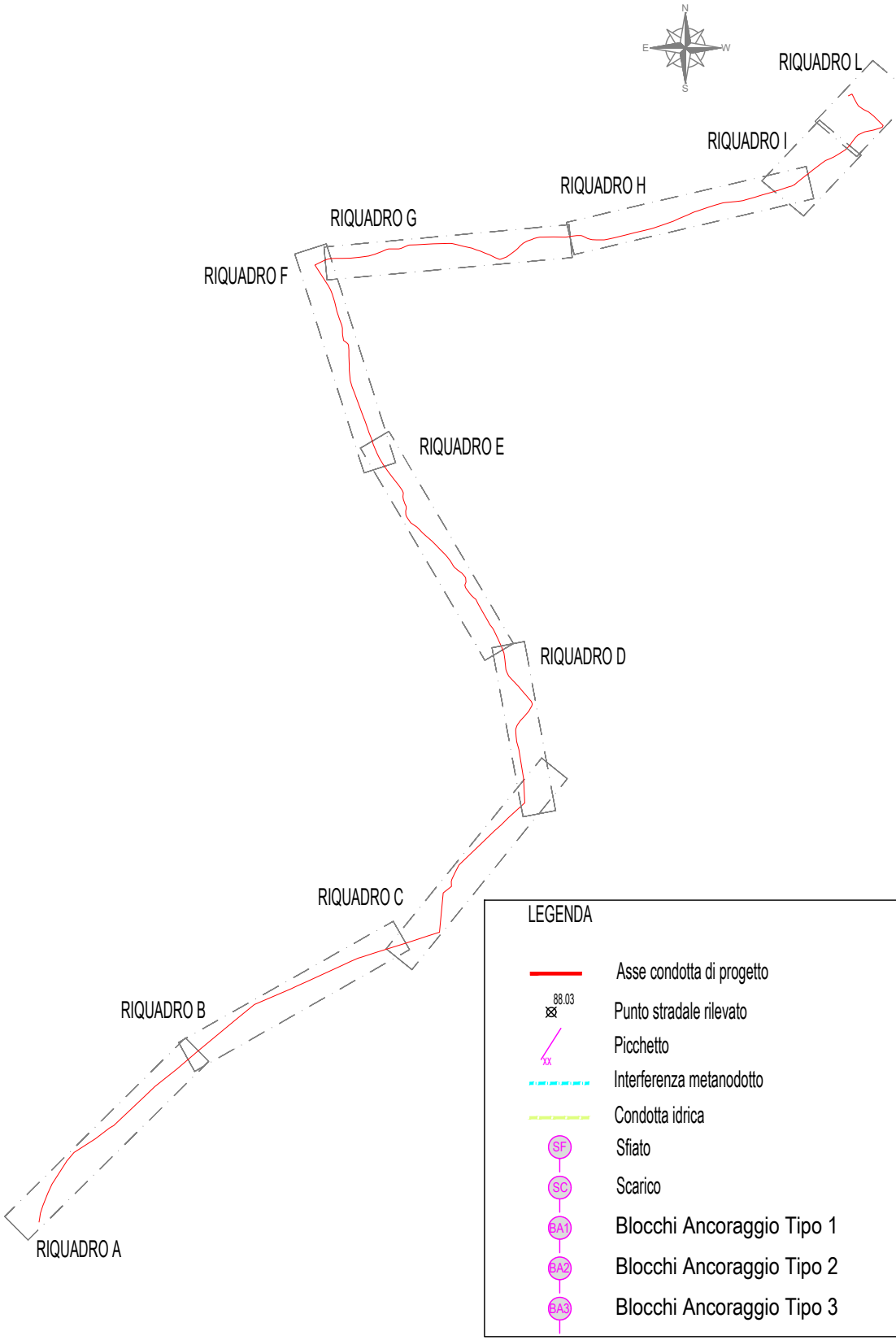
N
E
W
S
RIQUADRO L
RIQUADRO I
RIQUADRO H
RIQUADRO G
RIQUADRO F
RIQUADRO E
RIQUADRO D
RIQUADRO C
RIQUADRO B
RIQUADRO A
LEGENDA
Asse condotta di progetto
88.03
Punto stradale rilevato
xx
Picchetto
Interferenza metanodotto
Condotta idrica
SF
Sfiato
SC
Scarico
BA1
Blocchi Ancoraggio Tipo 1
BA2
Blocchi Ancoraggio Tipo 2
BA3
Blocchi Ancoraggio Tipo 3

RIQUADRO E

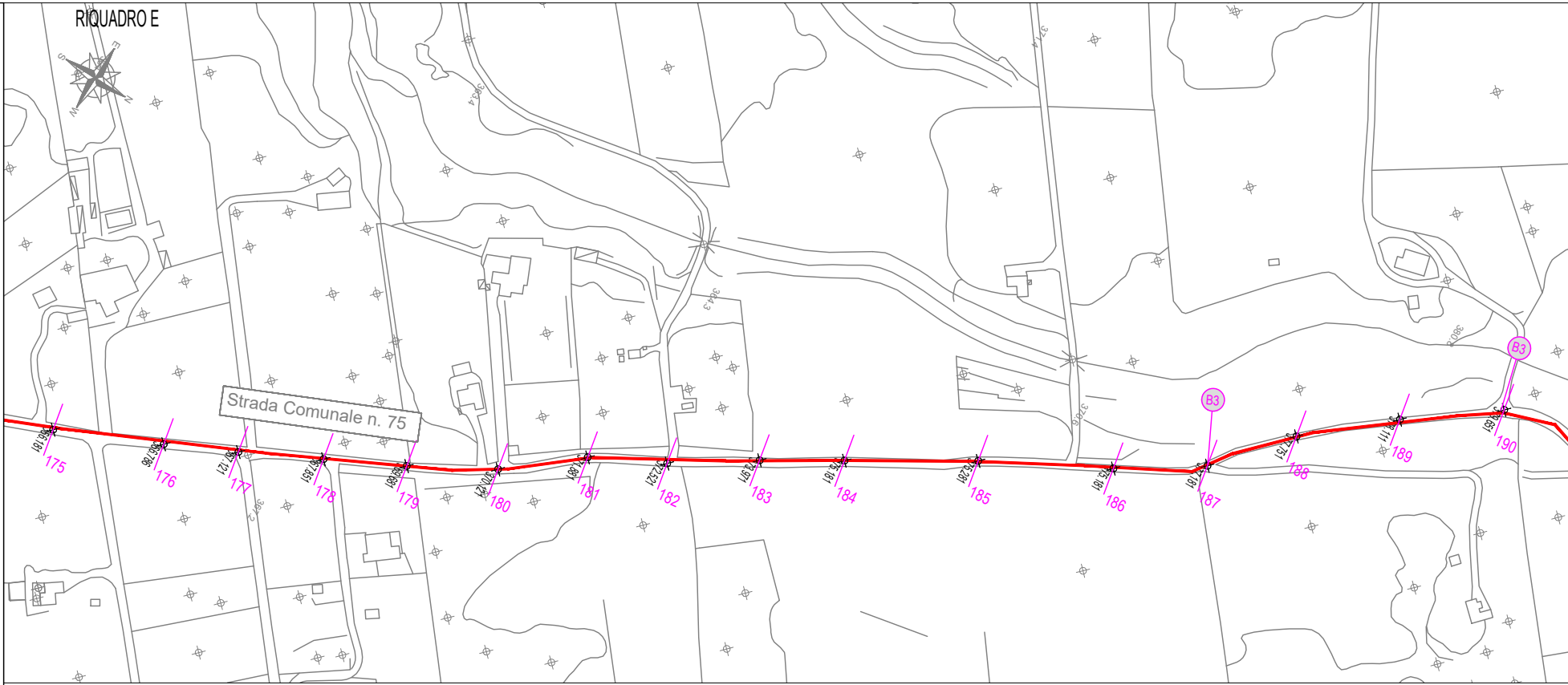
E
S
N
W
Strada Comunale n. 75
175
176
177
178
179
180
181
182
183
184
185
186
187
188
189
190
B3
B3

RIQUADRO F

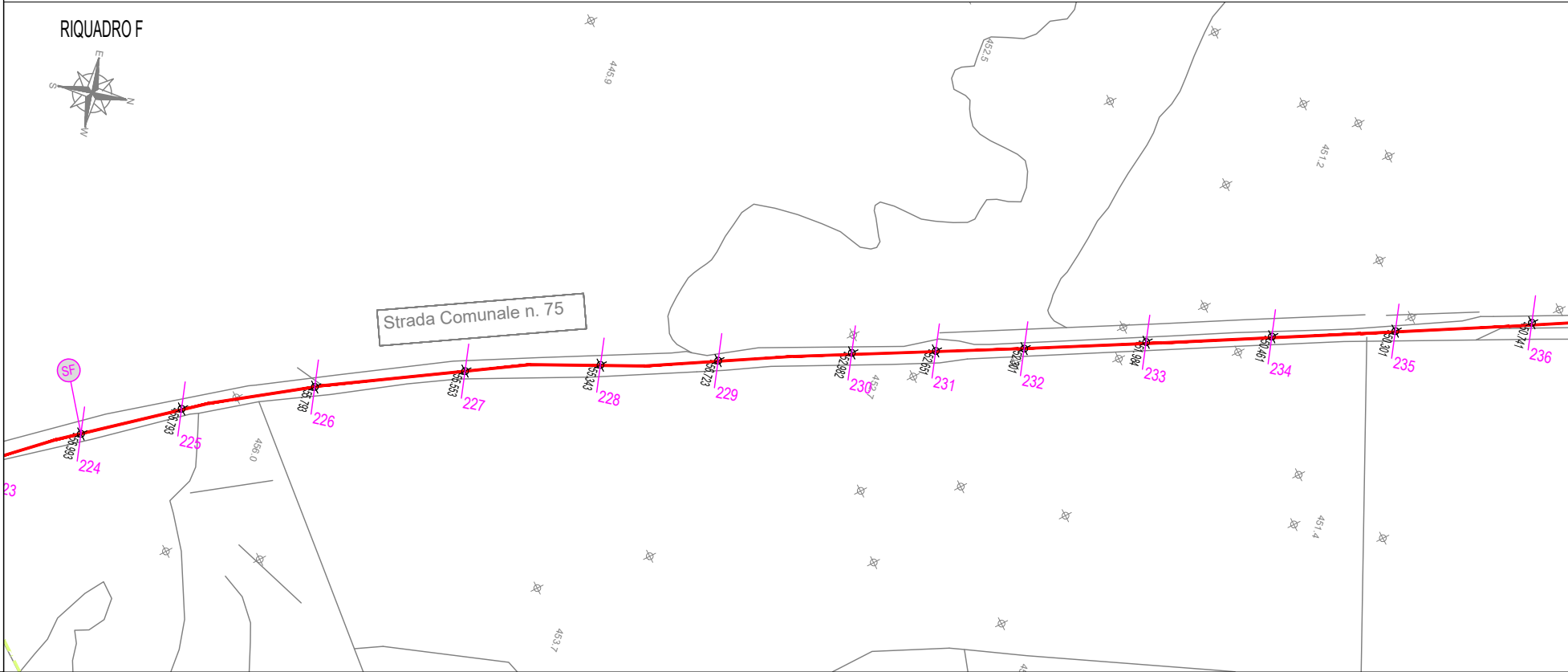
E
S
N
W
Strada Comunale n. 75
SF
23
224
225
226
227
228
229
230
231
232
233
234
235
236

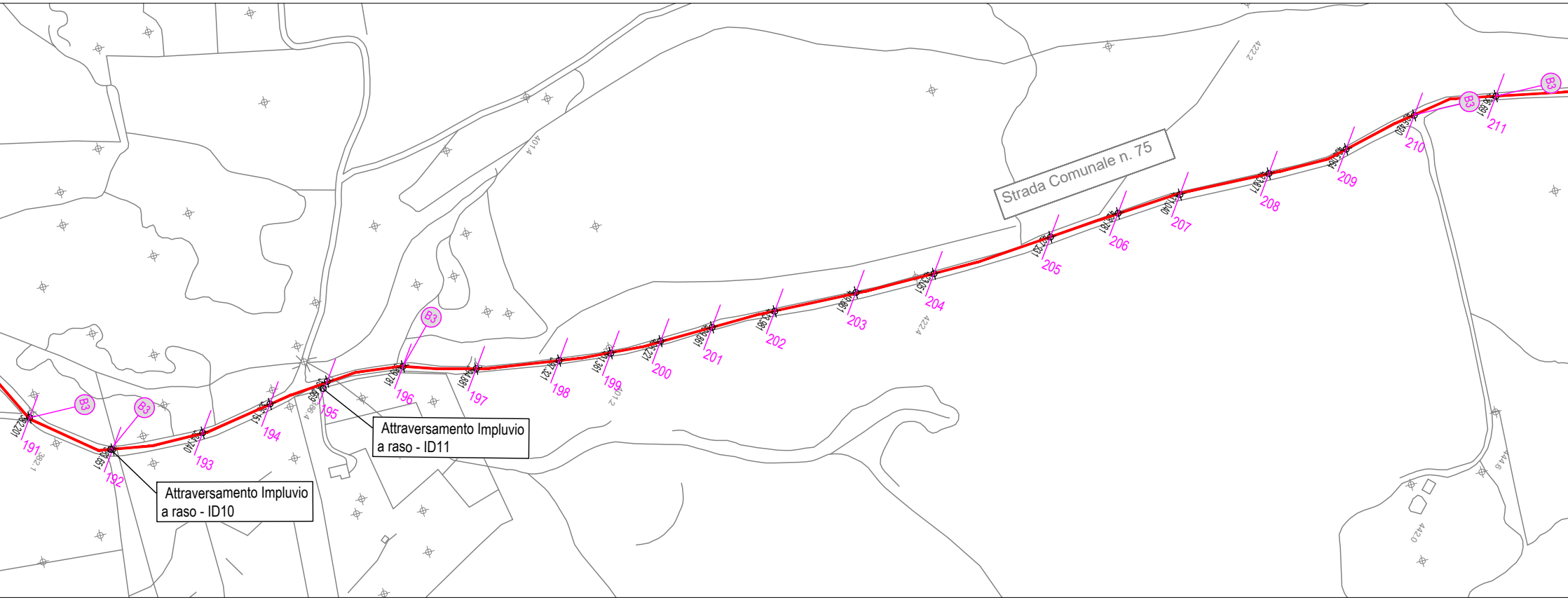
Strada Comunale n. 75
Attraversamento Impluvio a raso - ID10
Attraversamento Impluvio a raso - ID11
B3
191
192
193
194
195
196
197
198
199
200
201
202
203
204
205
206
207
208
209
210
211

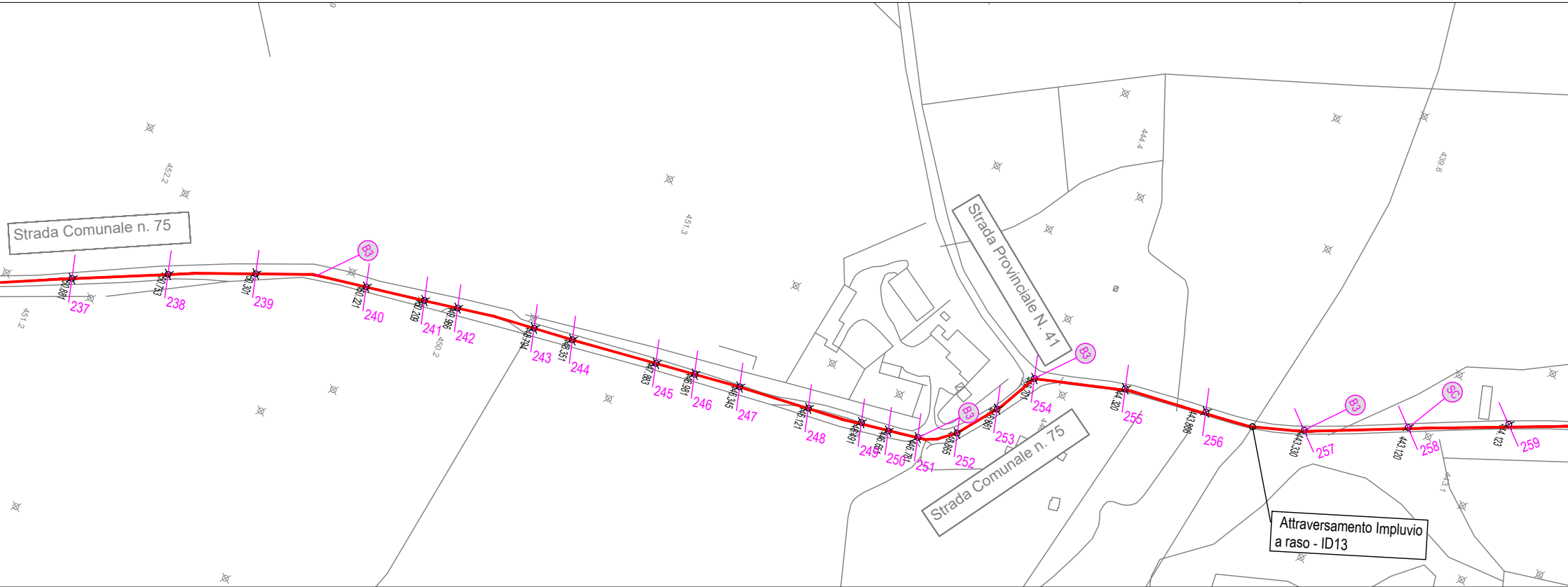
Strada Comunale n. 75
Strada Provinciale N. 41
Strada Comunale n. 75
Attraversamento Impluvio a raso - ID13
B3
SC
237
238
239
240
241
242
243
244
245
246
247
248
249
250
251
252
253
254
255
256
257
258
259

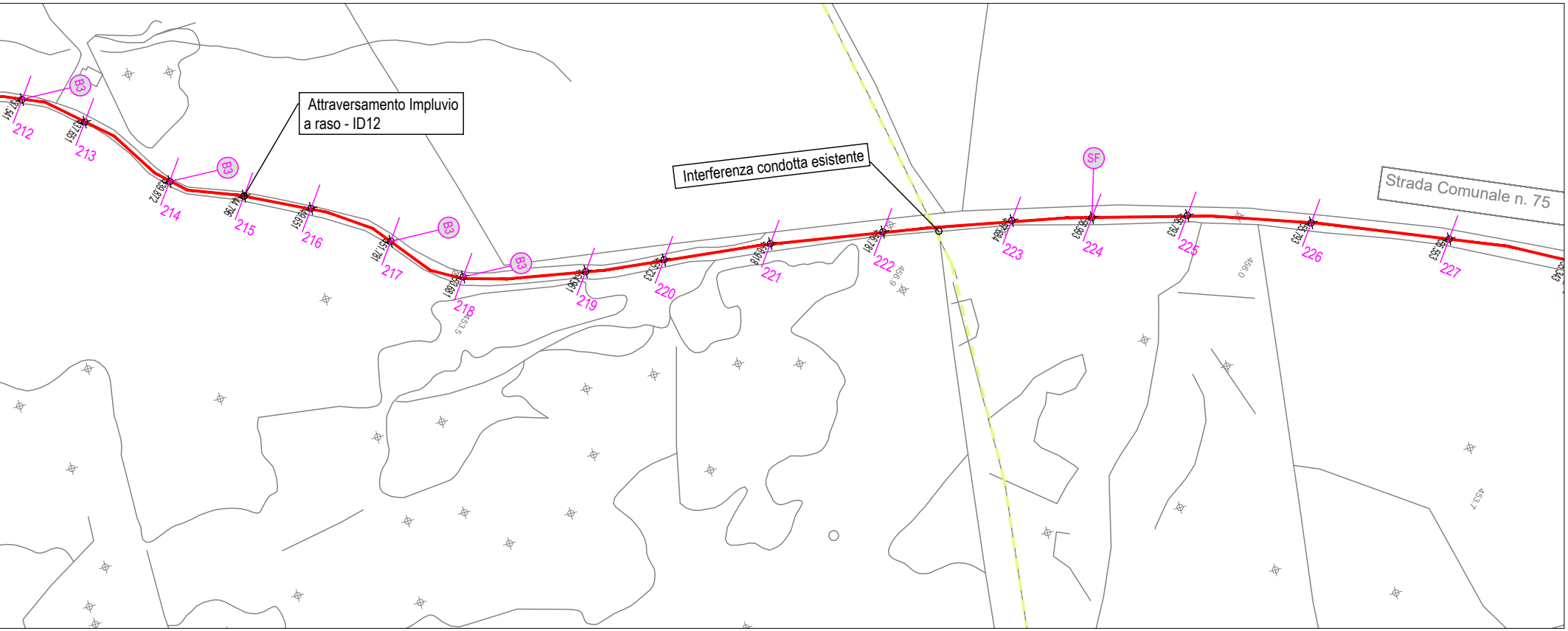
Attraversamento Impluvio a raso - ID12
Interferenza condotta esistente
Strada Comunale n. 75
B3
B3
B3
B3
SF
212
213
214
215
216
217
218
219
220
221
222
223
224
225
226
227
453.5
456.9
456.0
453.7

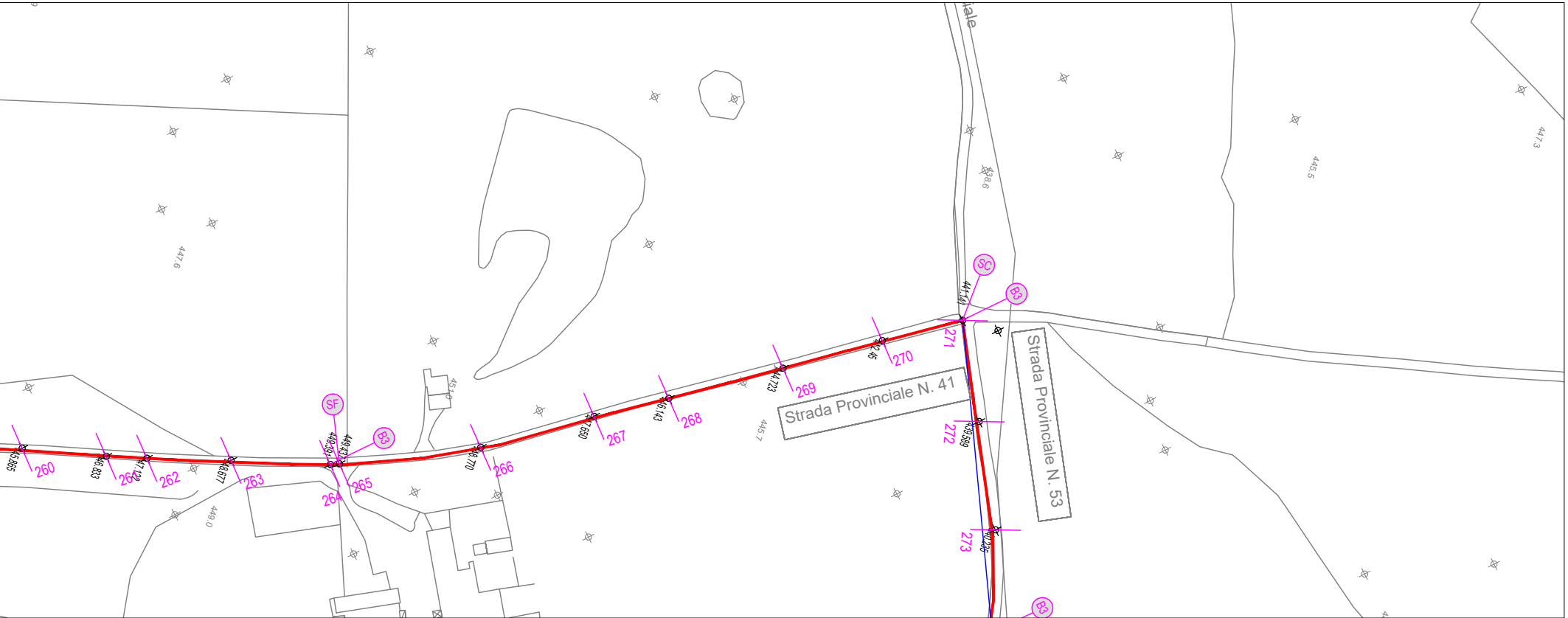
iale
Strada Provinciale N. 41
Strada Provinciale N. 53
SC
B3
SF
B3
B3
260
261
262
263
264
265
266
267
268
269
270
271
272
273
447.6
449.0
451.0
445.7
438.6
445.5
447.3

RIQUADRO G

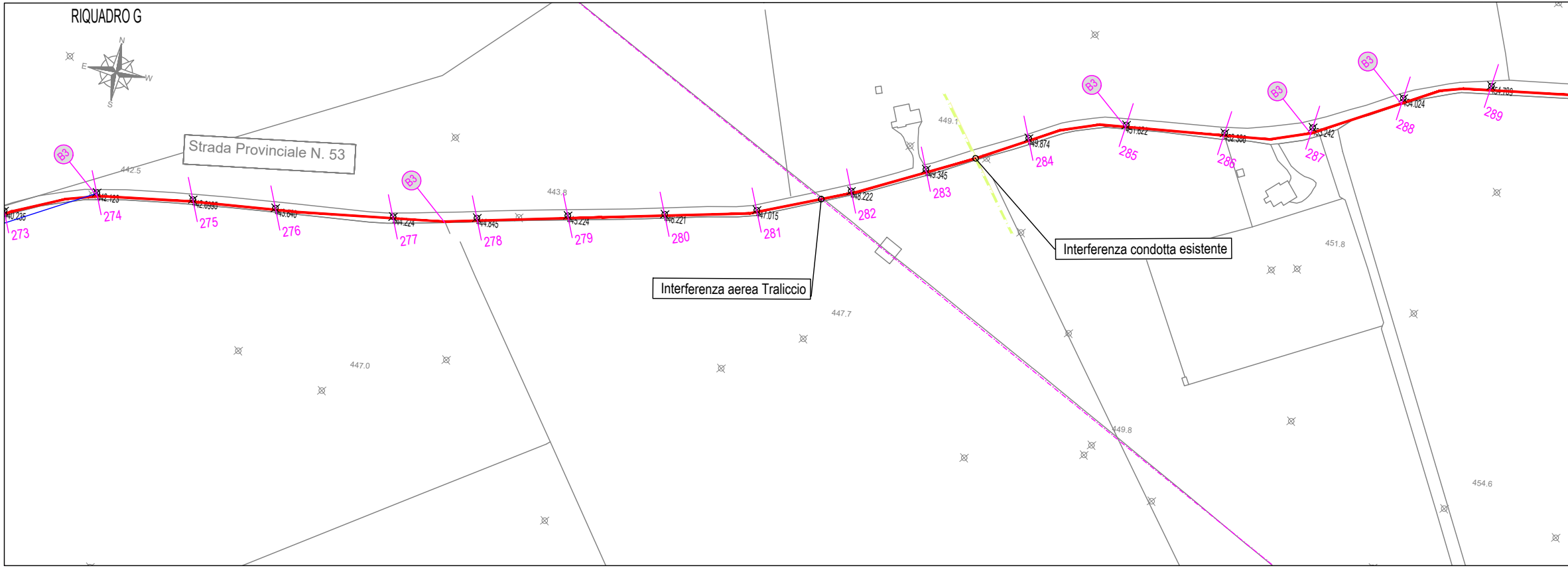
N
E
W
S
Strada Provinciale N. 53
B3
B3
B3
B3
B3
442.5
443.8
447.0
447.7
449.1
449.8
451.8
454.6
273
274
275
276
277
278
279
280
281
282
283
284
285
286
287
288
289
Interferenza aerea Traliccio
Interferenza condotta esistente

RIQUADRO H

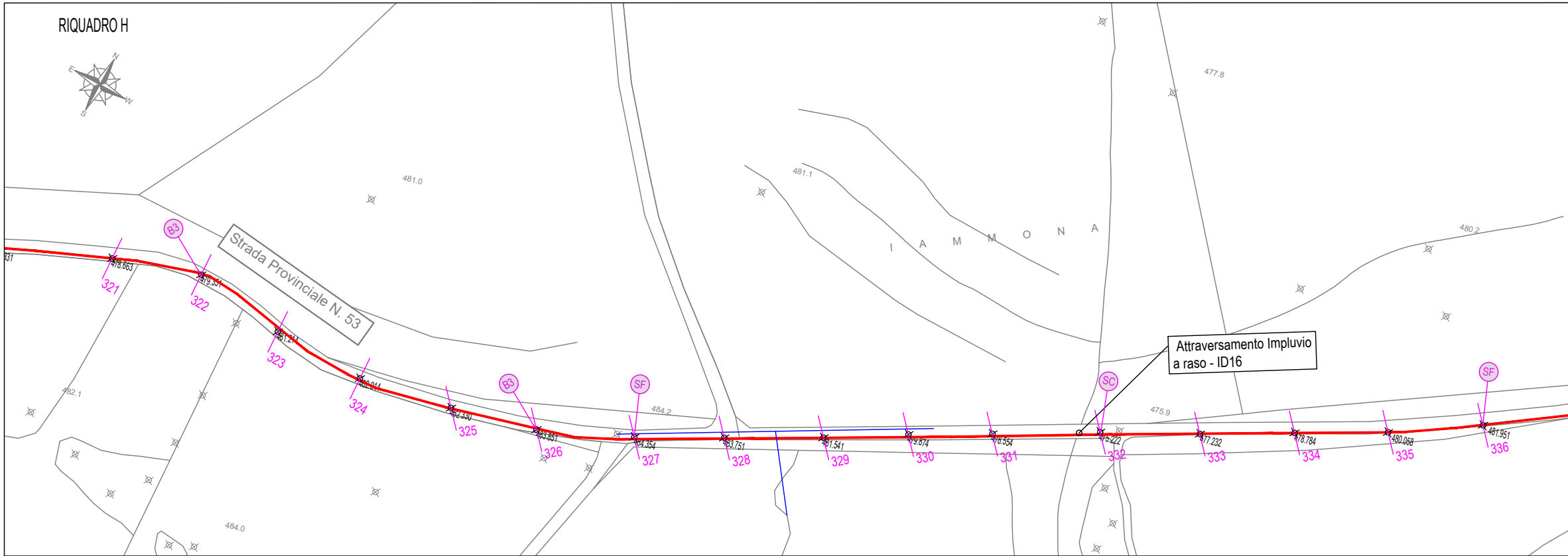
N
E
W
S
Strada Provinciale N. 53
B3
B3
SF
SC
SF
I A M M O N A
481.0
481.1
477.8
480.2
482.1
484.0
484.2
475.9
321
322
323
324
325
326
327
328
329
330
331
332
333
334
335
336
Attraversamento Impluvio
a raso - ID16

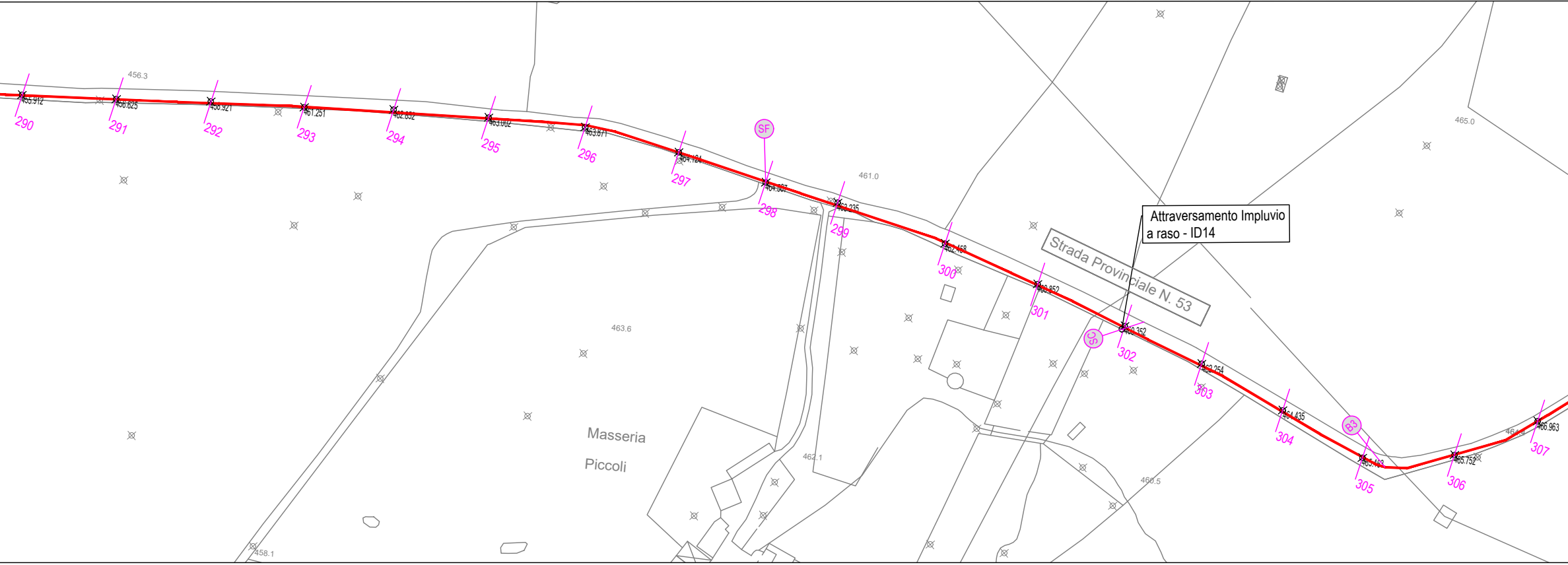
Attraversamento Impluvio
a raso - ID14
Strada Provinciale N. 53
Masseria
Piccoli
SF
SC
B3
456.3
465.0
461.0
463.6
462.1
460.5
458.1
290
291
292
293
294
295
296
297
298
299
300
301
302
303
304
305
306
307
455.912
456.625
458.921
461.251
462.832
463.002
463.871
464.124
464.307
463.235
462.458
460.852
460.352
462.254
464.435
465.463
465.752
466.963

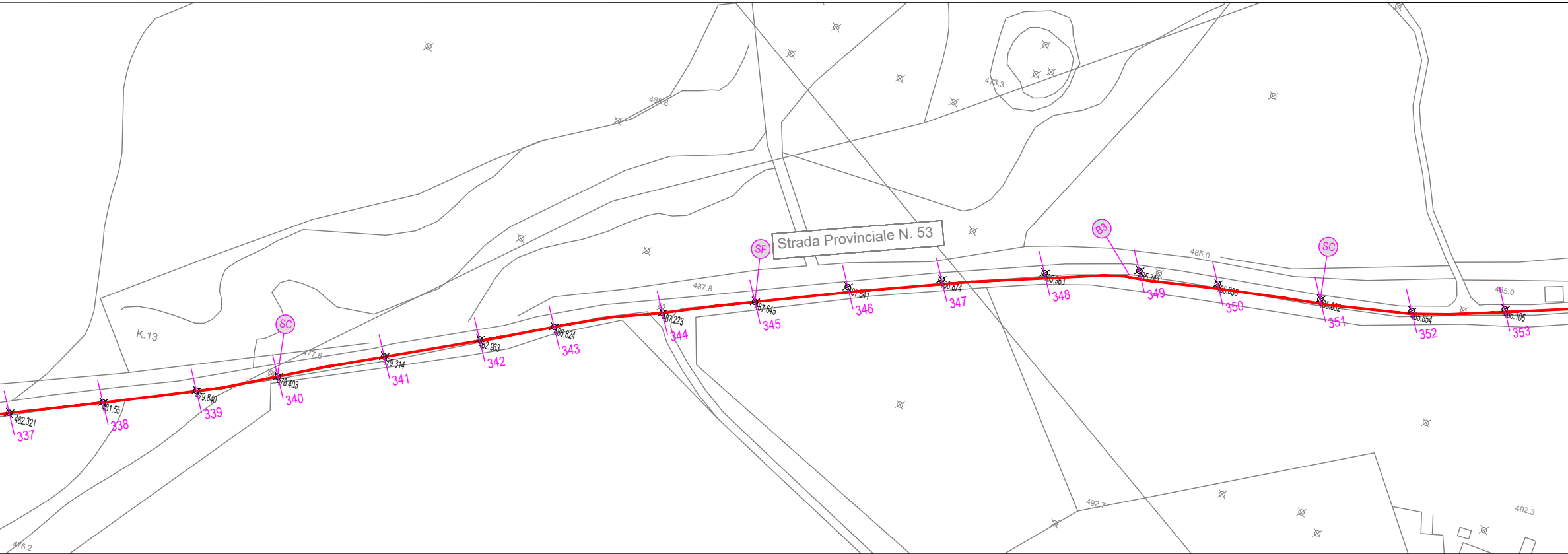
Strada Provinciale N. 53
SF
SC
B3
SC
K.13
486.8
473.3
477.8
487.8
485.0
485.9
492.7
492.3
476.2
337
338
339
340
341
342
343
344
345
346
347
348
349
350
351
352
353
482.321
481.55
479.840
478.403
479.314
482.963
486.824
487.223
487.645
487.341
486.874
485.963
485.741
485.830
485.682
485.854
486.105

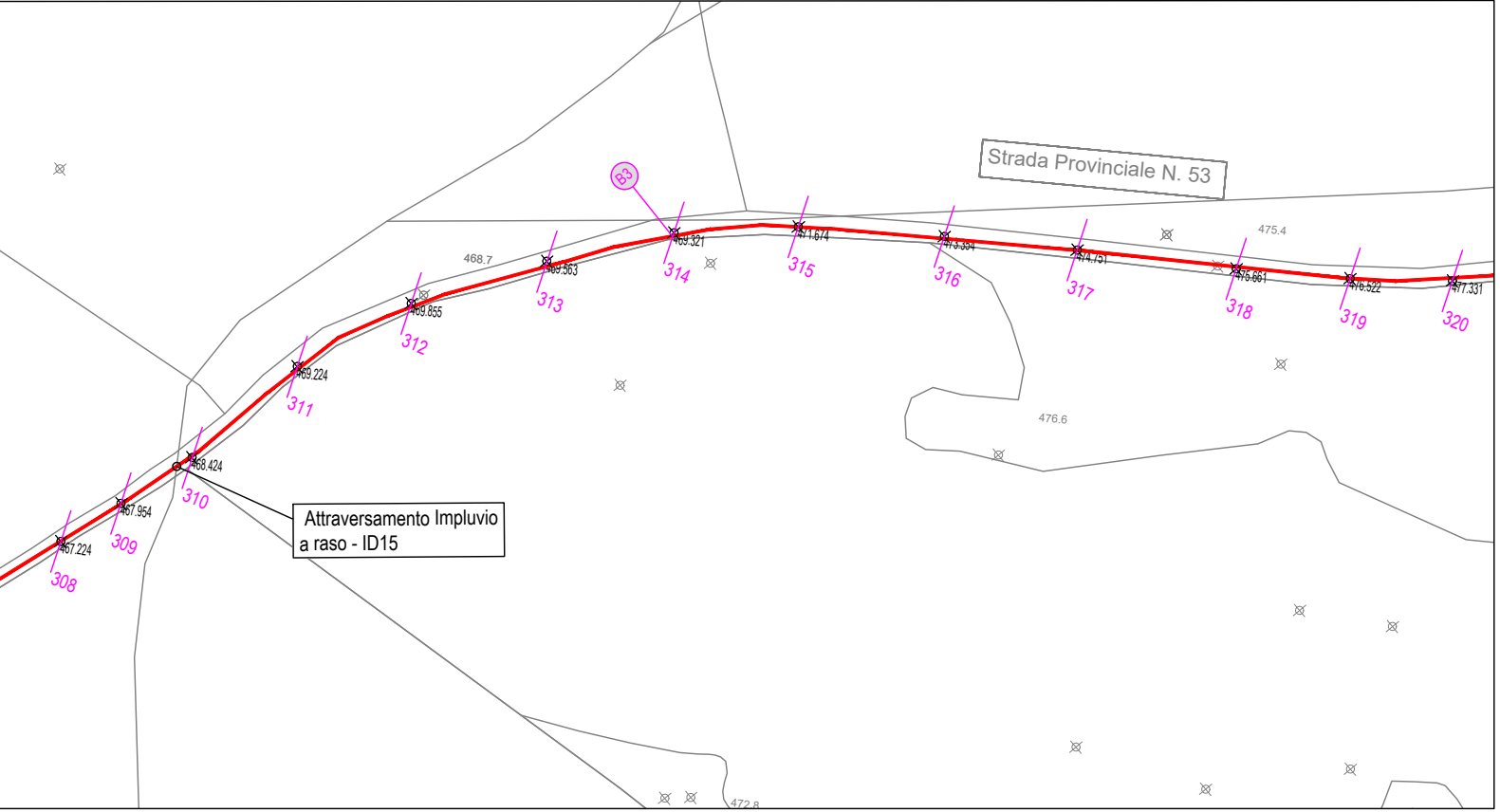
Strada Provinciale N. 53
B3
468.7
475.4
476.6
472.8
Attraversamento Impluvio a raso - ID15
308
467.224
309
467.954
310
468.424
311
469.224
312
469.855
313
469.563
314
469.321
315
471.674
316
473.354
317
474.751
318
475.661
319
476.522
320
477.331

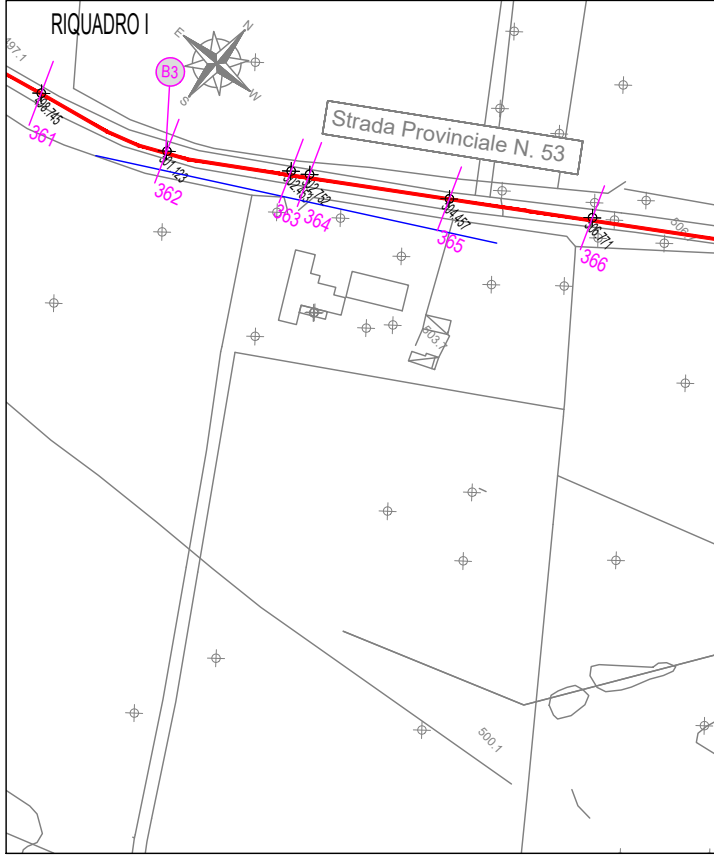
RIQUADRO I
B3
Strada Provinciale N. 53
497.1
361
498.745
362
501.123
363
364
365
504.457
366
503.7
500.1

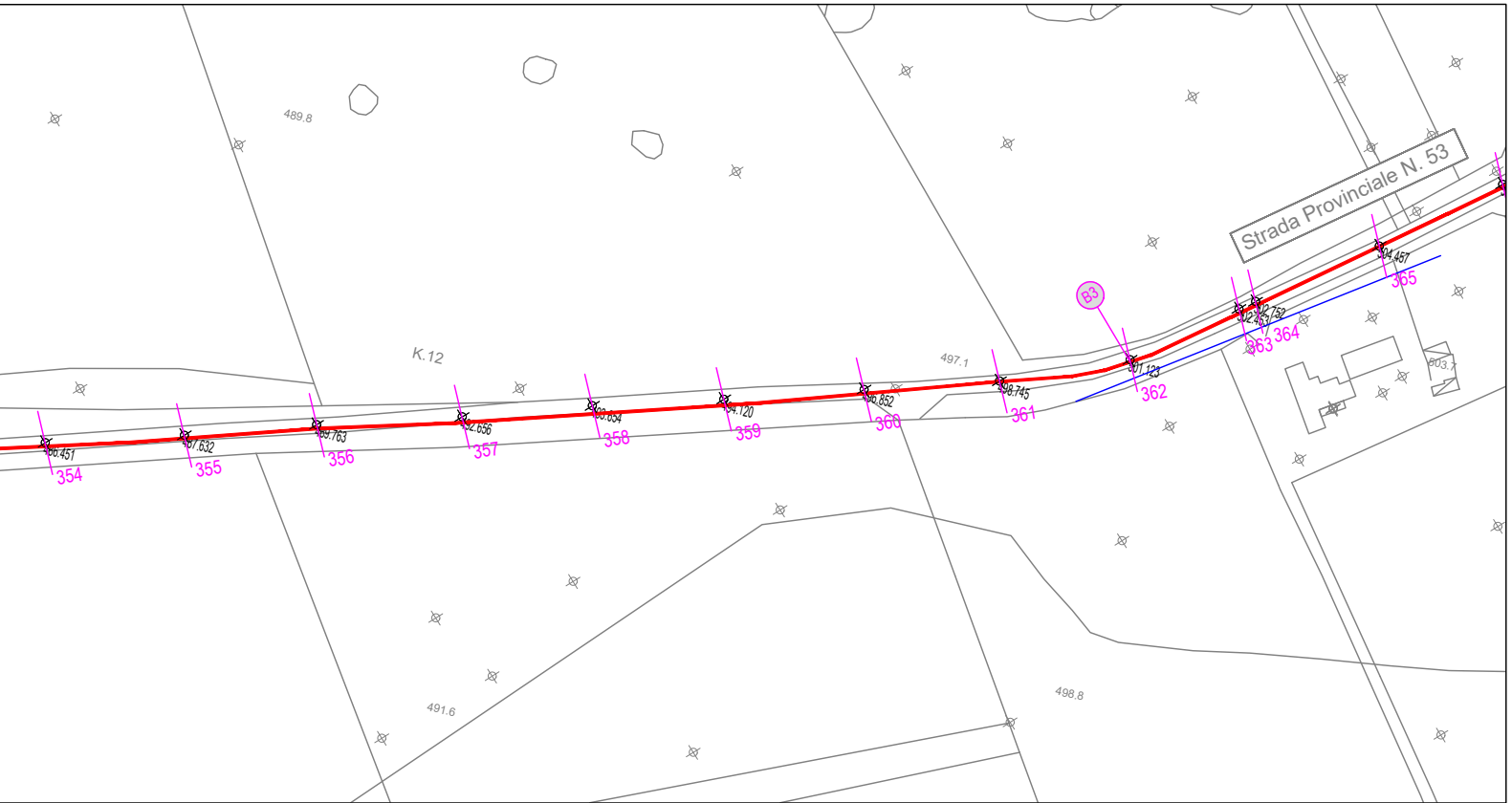
489.8
K.12
497.1
491.6
498.8
Strada Provinciale N. 53
B3
354
466.451
355
467.632
356
469.763
357
472.656
358
359
360
361
498.745
362
501.123
363
364
365
504.457
503.7

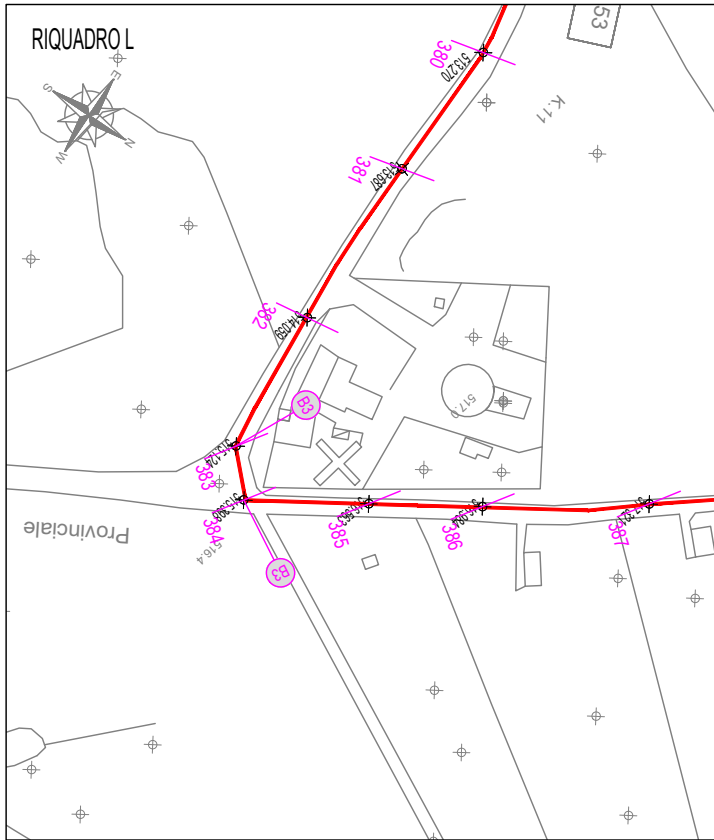
RIQUADRO L
53
K.11
380
513.270
381
382
383
384
385
386
387
B3
B3
517.0
516.4
Provinciale

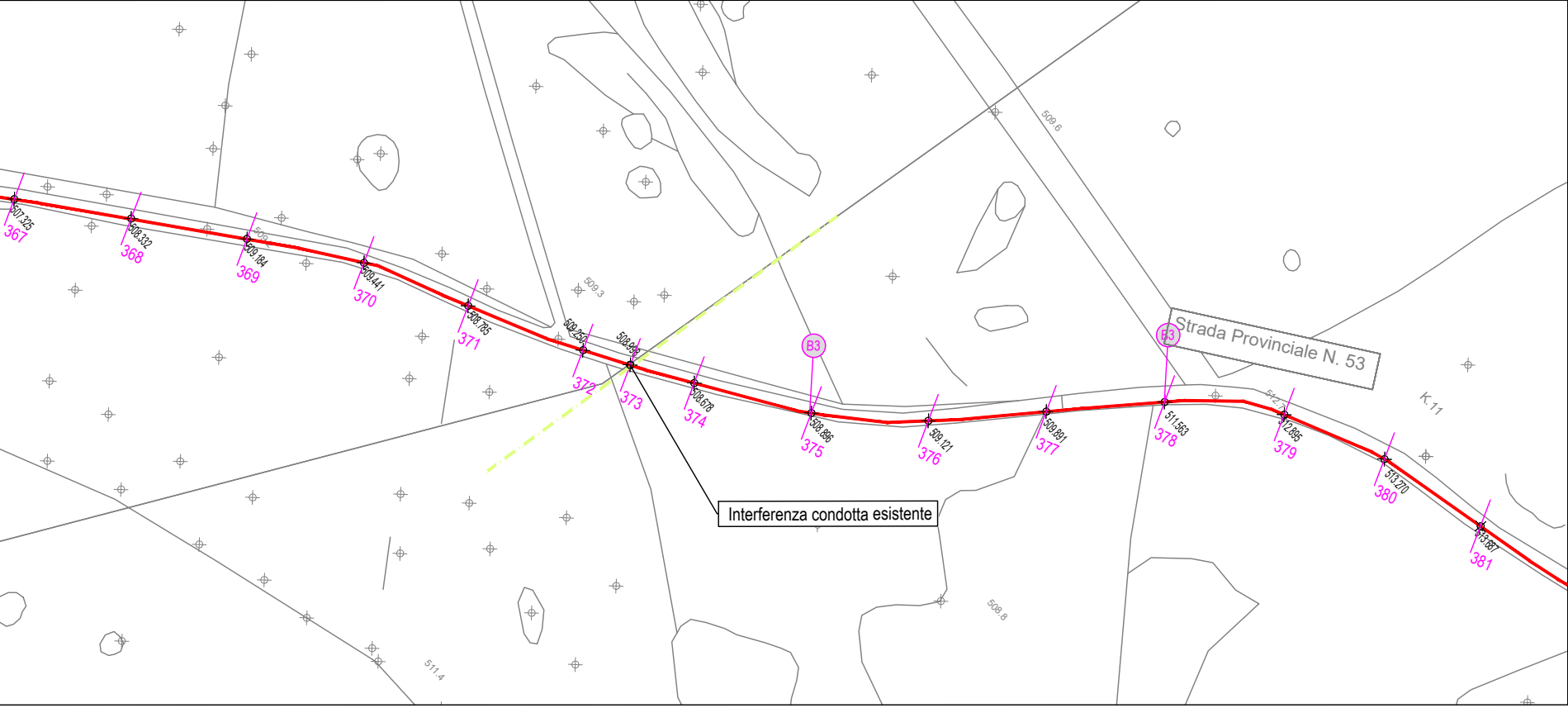
Strada Provinciale N. 53
Interferenza condotta esistente
B3
B3
K.11
367
368
369
370
371
372
373
374
375
376
377
378
379
380
381
507.325
508.332
509.184
509.441
508.785
509.250
508.958
508.678
508.896
509.121
509.891
511.563
512.895
513.270
513.887
509.6
509.3
508.8
511.4

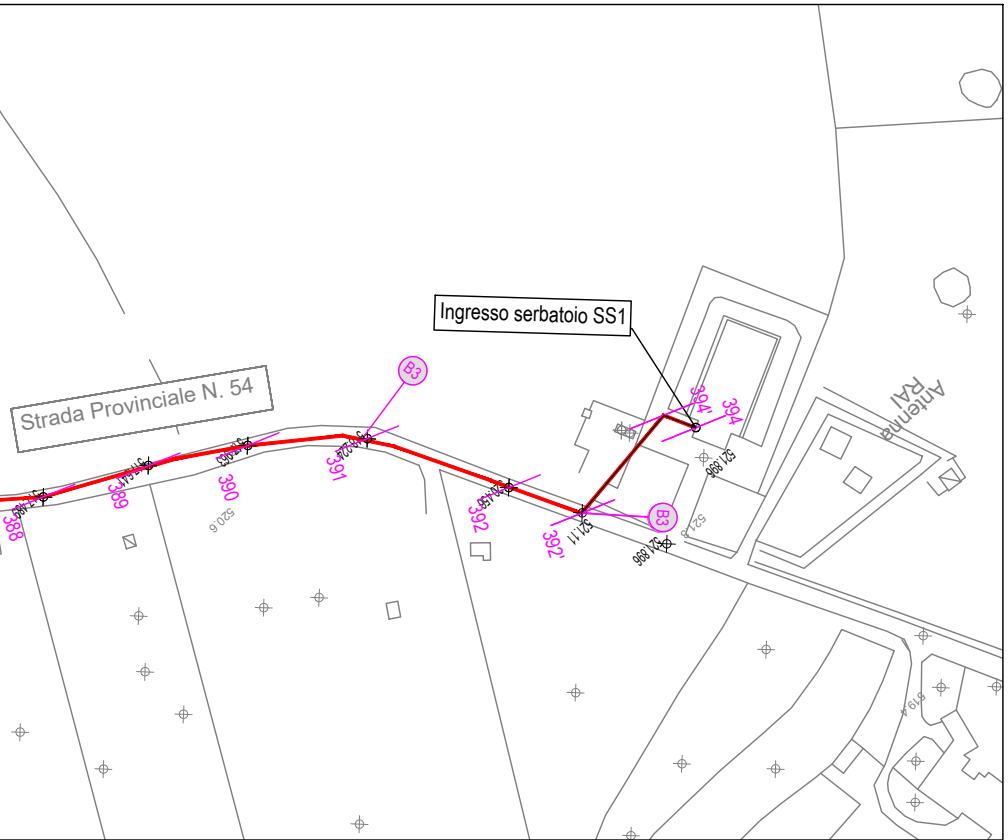
Strada Provinciale N. 54
Ingresso serbatoio SS1
Antenna RAI
B3
B3
388
389
390
391
392
392'
394'
394
521.11
521.896
521.806
520.6
521.6
519.4