CONSORZIO DI BONIFICA
TERRE D'APULIA

LAVORI DI RISTRUTTURAZIONE E POTENZIAMENTO DELL'ACQUEDOTTO RURALE DELLA MURGIA

- SCHEMA SUD -

PROGETTO ESECUTIVO

Progettista:

ARKE' Ingegneria s.r.l.
Via Imperatore Traiano n.4 - 70126 Bari

Prof. Ing. Alberto Ferruccio PICCINNI
Ordine degli Ingegneri della Provincia di Bari n.7288

Dott. Ing. Giovanni VITONE
Ordine degli Ingegneri della Provincia di Bari n.3313

Dott. Ing. Gioacchino ANGARANO
Ordine degli Ingegneri della Provincia di Bari n.5970

Dott. Ing. Luigi FANELLI
Ordine degli Ingegneri della Provincia di Bari n.7428

Dott. Ing. Stefano FRANCAVILLA
Ordine degli Ingegneri della Provincia di Bari n.4927

Responsabile del Procedimento:

Dott. Ing. Marta BARILE

Codice	Elaborato
B02.2.1	Premente - Planimetria di rilievo - parte 1 di 2

REV	DATA	NOTE	COD.ELABORATO	
4	GIUGNO - 2022	Emesso per Riscontro Verifica	SCALA 1:2.000	
3	GENNAIO - 2022	Emesso per PUA		
0	MAGGIO - 2019	Emesso per Progetto Esecutivo	008 - ARM - PRIL	Dwg

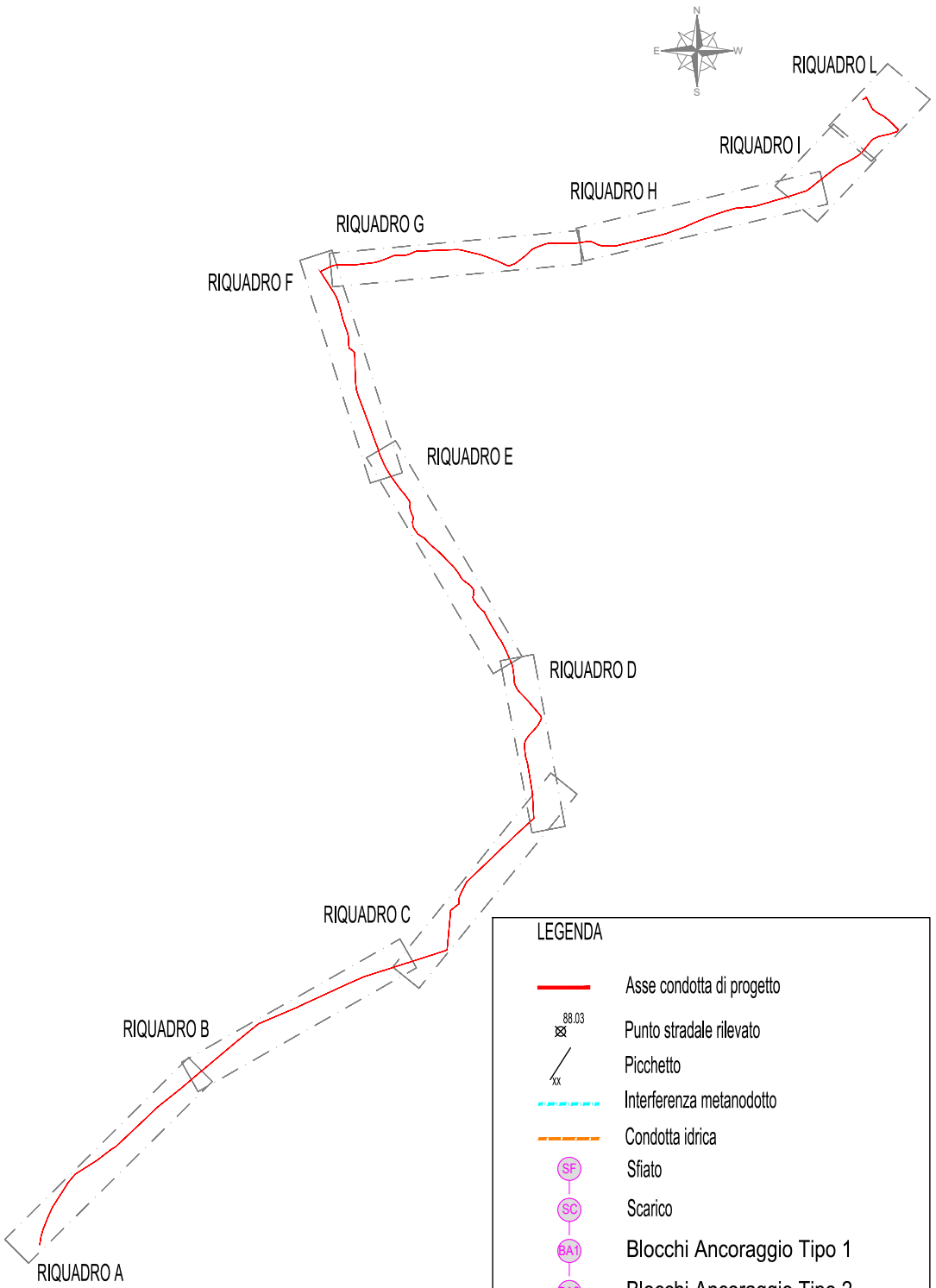
N
E
W
S
RIQUADRO L
RIQUADRO I
RIQUADRO H
RIQUADRO G
RIQUADRO F
RIQUADRO E
RIQUADRO D
RIQUADRO C
RIQUADRO B
RIQUADRO A

LEGENDA

🟥	Asse condotta di progetto
88.03 ⊠	Punto stradale rilevato
/ xx	Picchetto
----	Interferenza metanodotto
----	Condotta idrica
SF	Sfiato
SC	Scarico
BA1	Blocchi Ancoraggio Tipo 1
BA2	Blocchi Ancoraggio Tipo 2
BA3	Blocchi Ancoraggio Tipo 3

RIQUADRO A

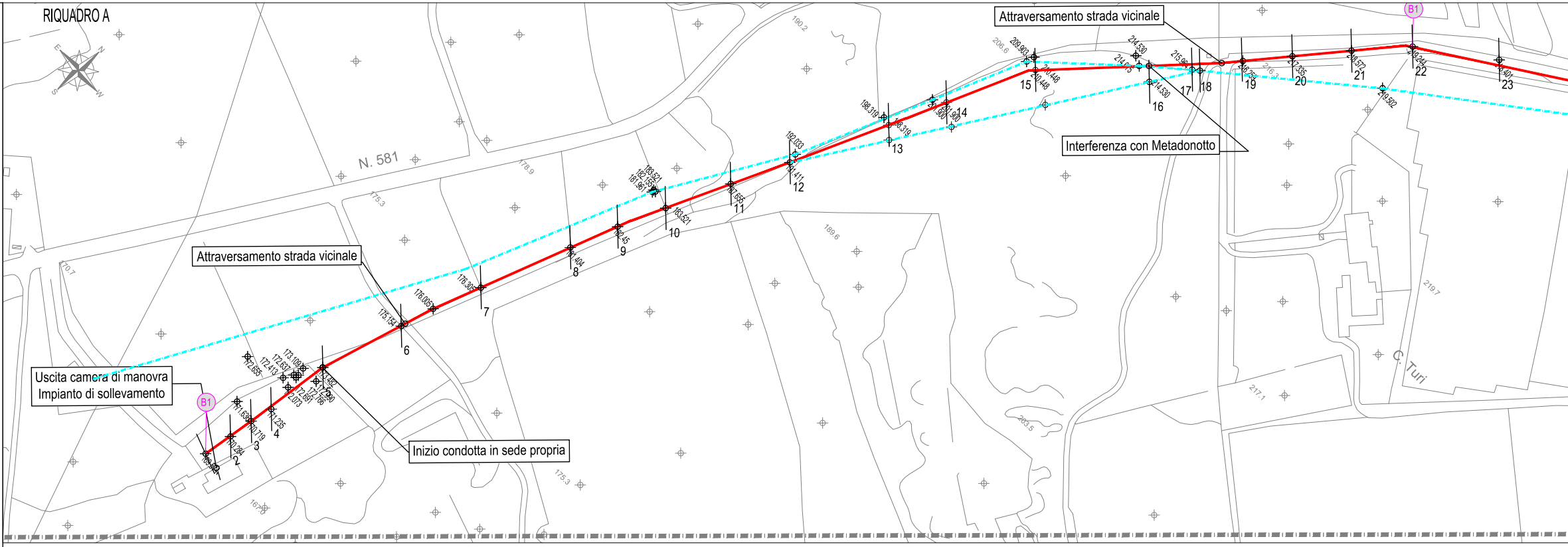
Attraversamento strada vicinale
Interferenza con Metadonotto
Attraversamento strada vicinale
Uscita camera di manovra
Impianto di sollevamento
Inizio condotta in sede propria
N. 581
C. Turi
B1
B1

RIQUADRO B

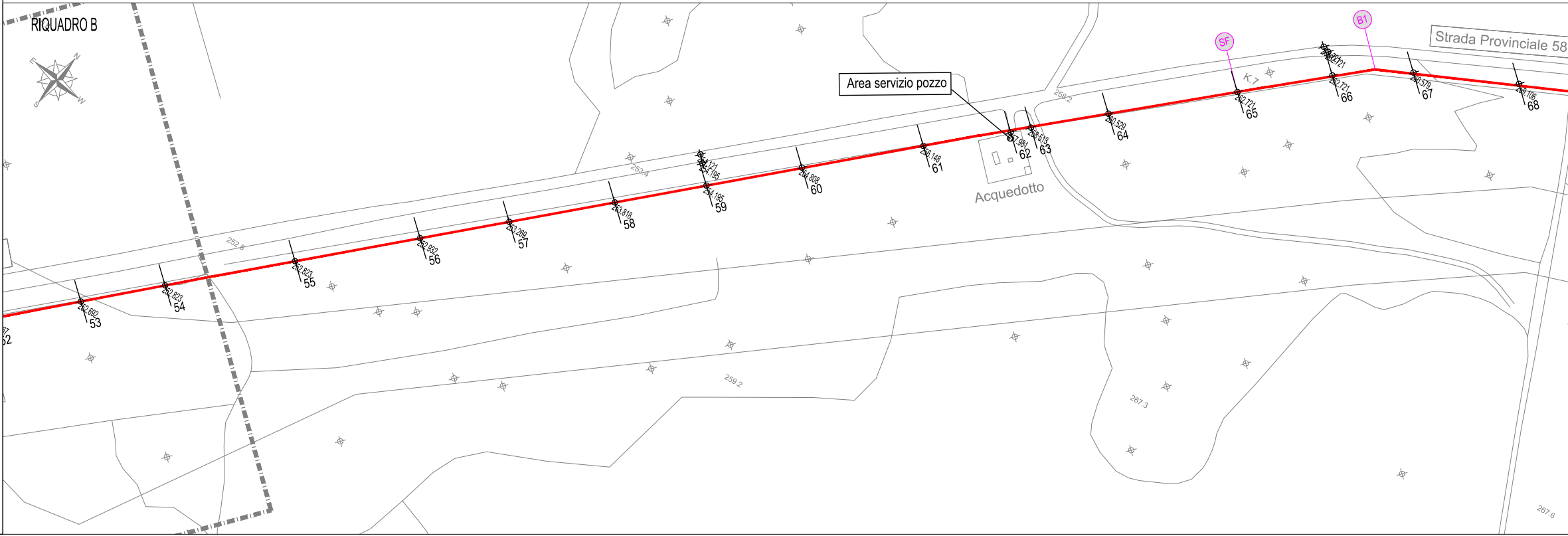
Area servizio pozzo
Acquedotto
Strada Provinciale 58
SF
B1

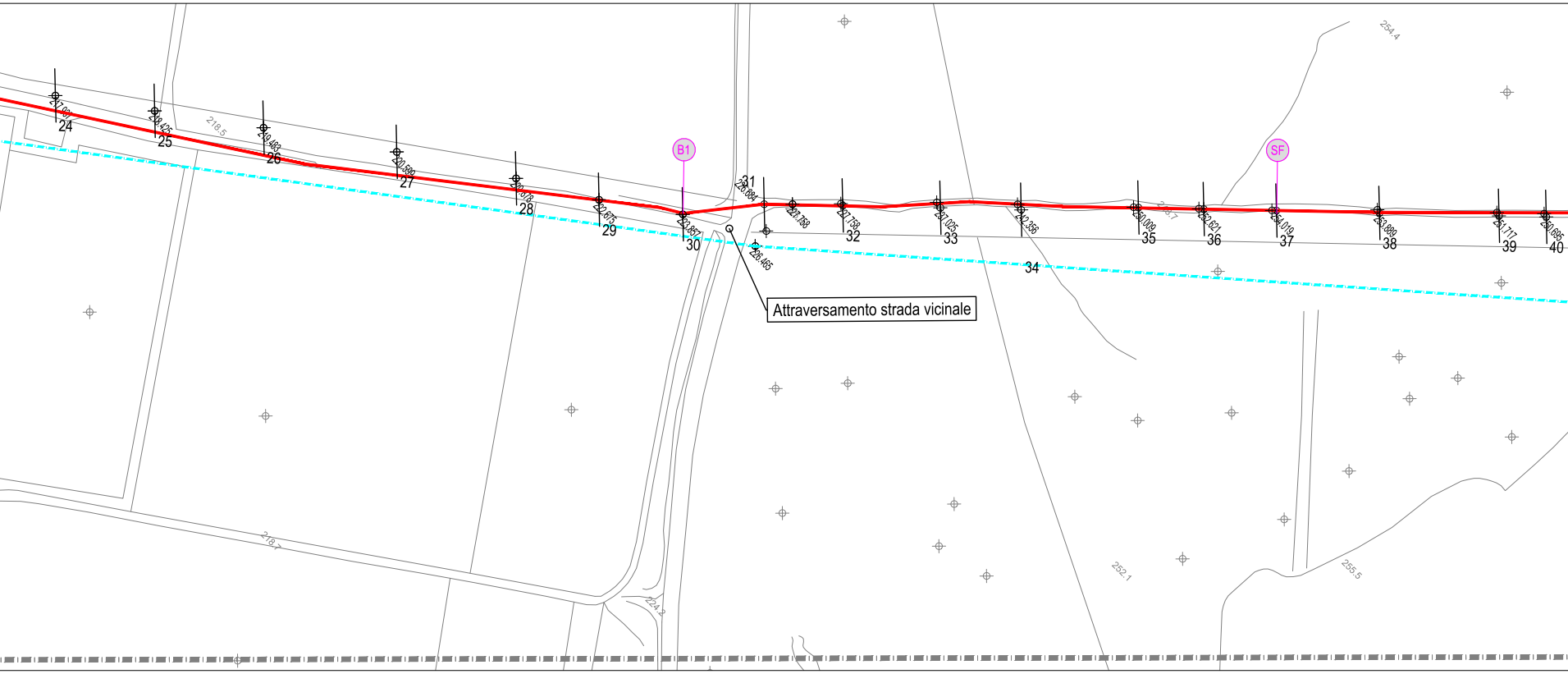
B1
SF
24
25
26
27
28
29
30
31
32
33
34
35
36
37
38
39
40
218.5
218.7
224.2
252.1
254.4
255.5
Attraversamento strada vicinale

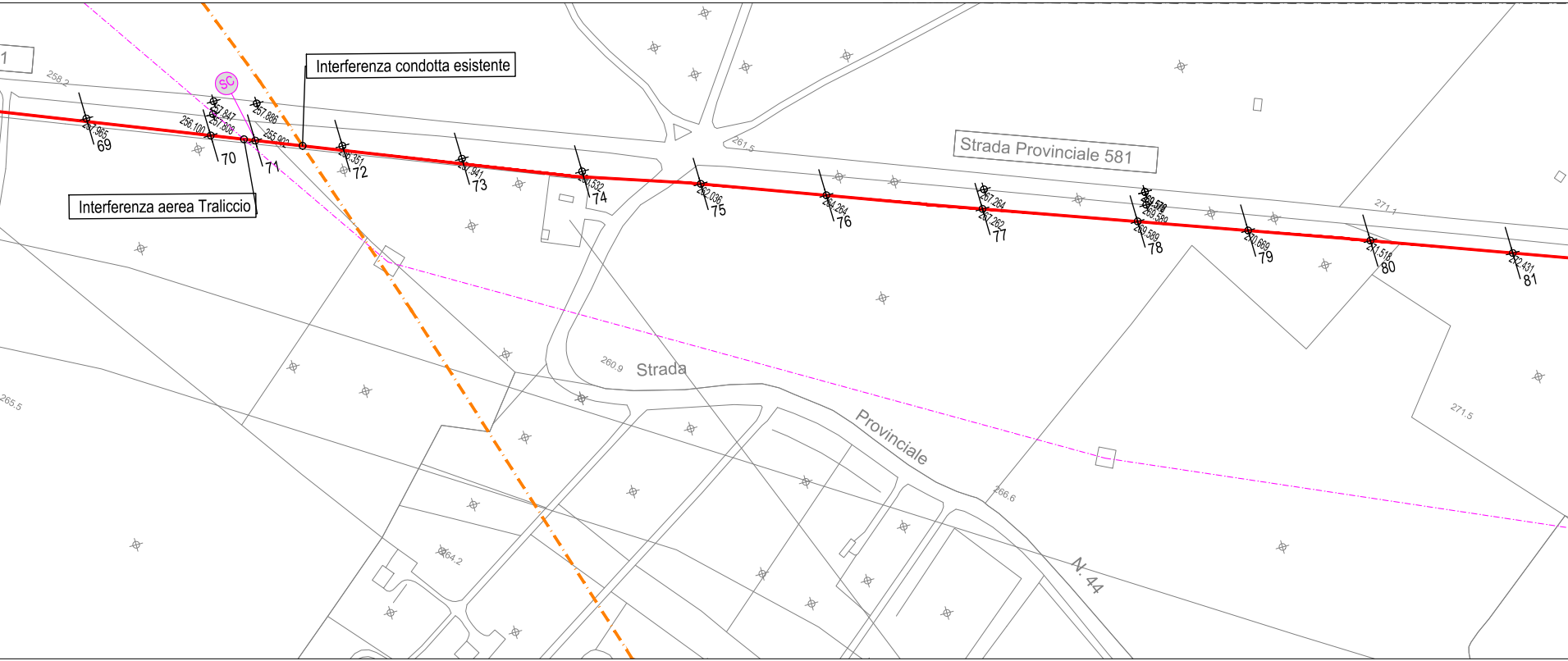
SC
Interferenza condotta esistente
Interferenza aerea Traliccio
69
70
71
72
73
74
75
76
77
78
79
80
81
258.2
261.5
271.1
271.5
265.5
260.9
264.2
266.6
Strada Provinciale 581
Strada
Provinciale
N. 44

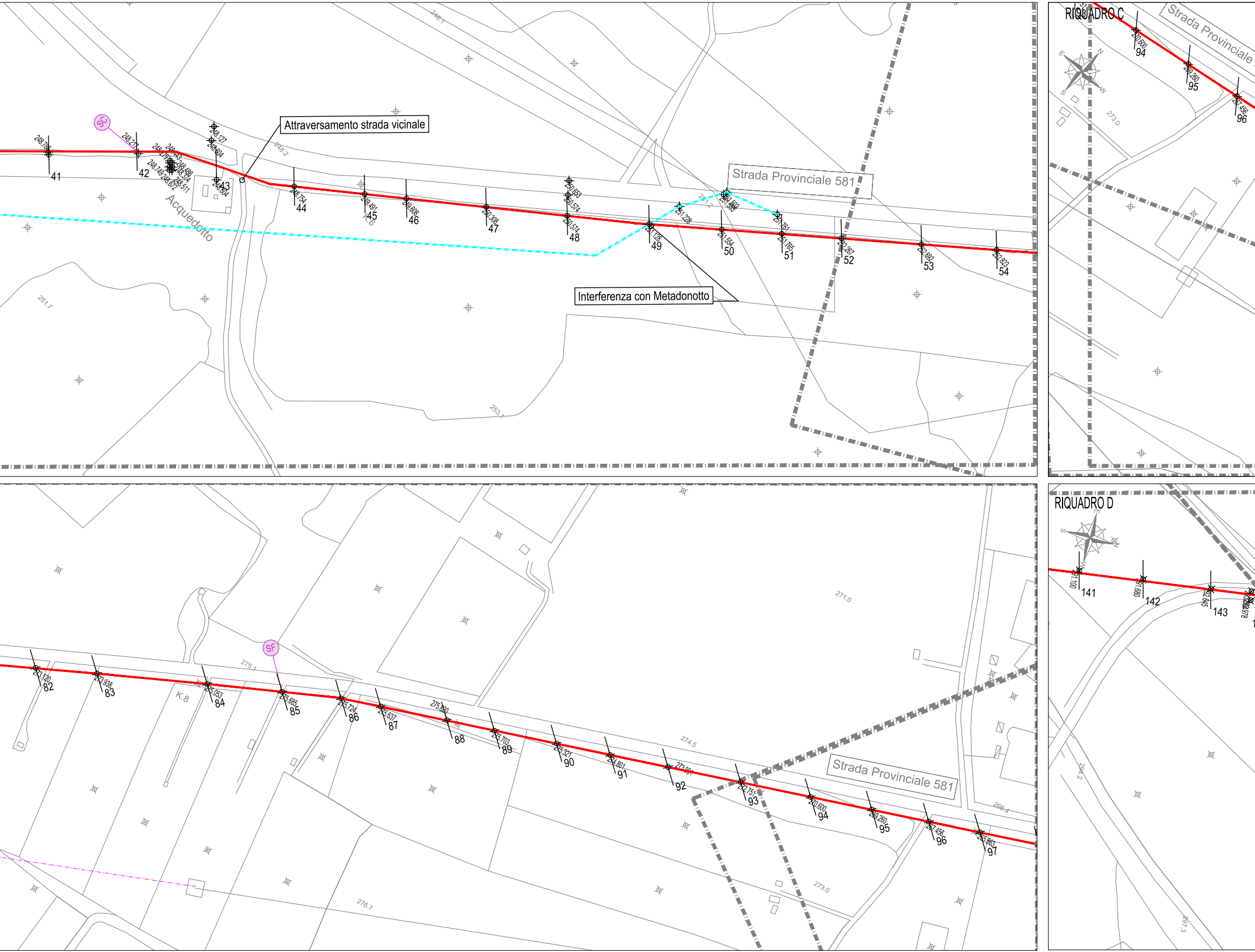
Attraversamento strada vicinale
Interferenza con Metadonotto
Acquedotto
Strada Provinciale 581
SC
SF
41
42
43
44
45
46
47
48
49
50
51
52
53
54
RIQUADRO C
94
95
96
273.0
RIQUADRO D
141
142
143
82
83
84
85
86
87
88
89
90
91
92
93
94
95
96
97
K.8
275.1
274.5
273.0
276.7
271.0
266.4
251.7
253.1
248.2
294.2
297.3
Strada Provinciale 581

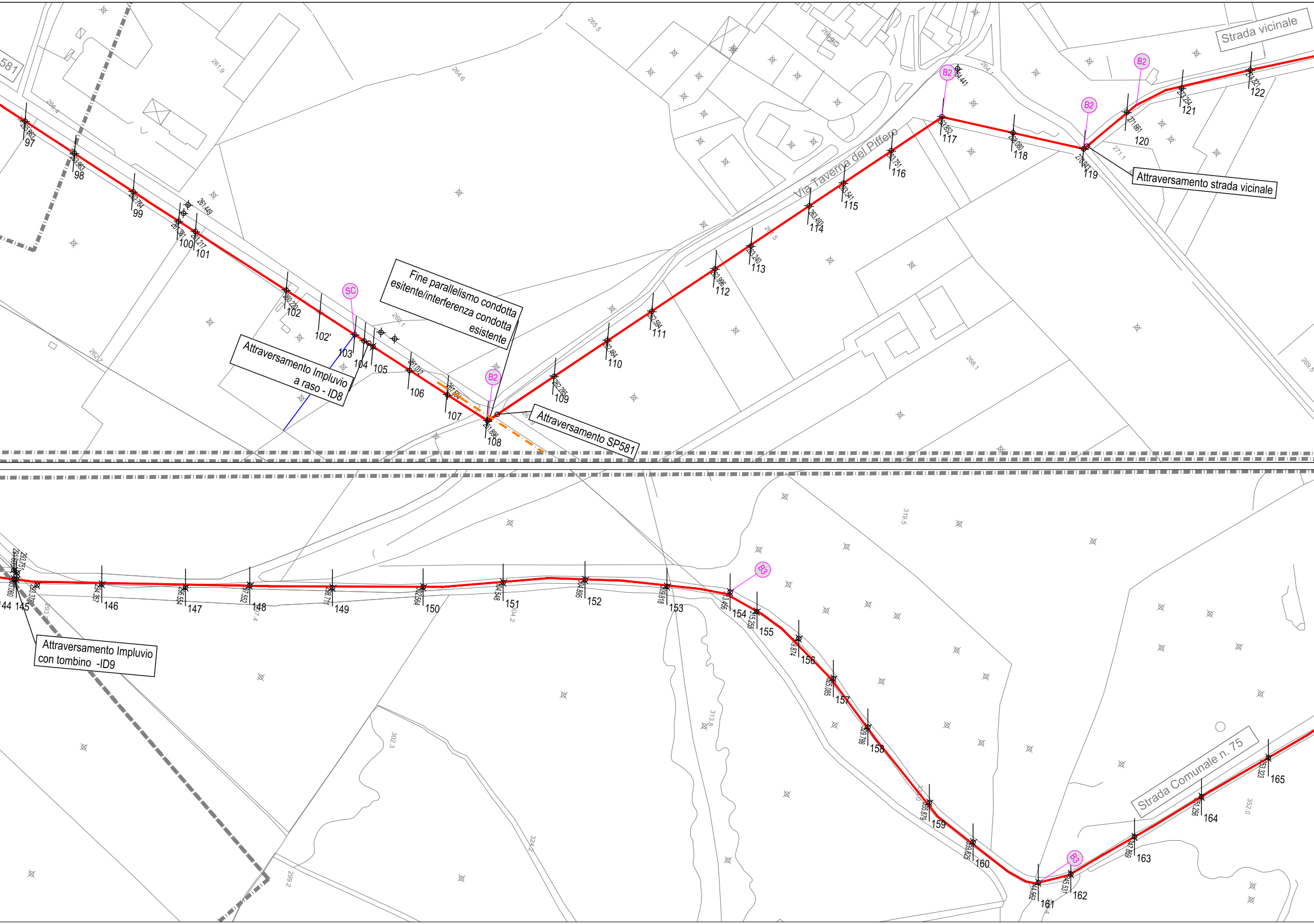
Strada vicinale
Attraversamento strada vicinale
Via Taverna del Piffero
Fine parallelismo condotta esitente/interferenza condotta esistente
Attraversamento Impluvio a raso - ID8
Attraversamento SP581
581
SC
B2
B2
B2
B2
B3
B3
97
98
99
100
101
102
102'
103
104
105
106
107
108
109
110
111
112
113
114
115
116
117
118
119
120
121
122
Attraversamento Impluvio con tombino -ID9
Strada Comunale n. 75
144
145
146
147
148
149
150
151
152
153
154
155
156
157
158
159
160
161
162
163
164
165
265.5
261.9
264.6
266.4
262.7
260.1
268.1
269.5
271.1
264.1
319.5
313.8
302.3
324.2
299.2
352.0

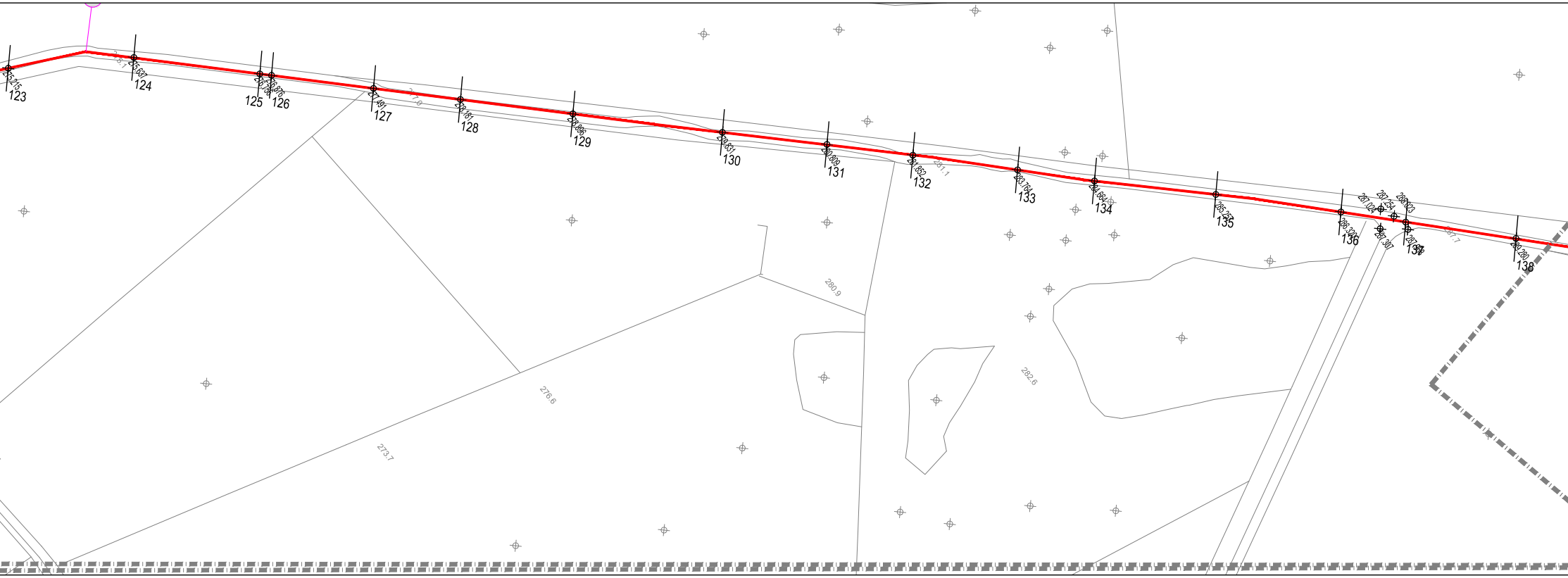
123
124
125
126
127
128
129
130
131
132
133
134
135
136
138
276.6
273.7
280.9
282.6

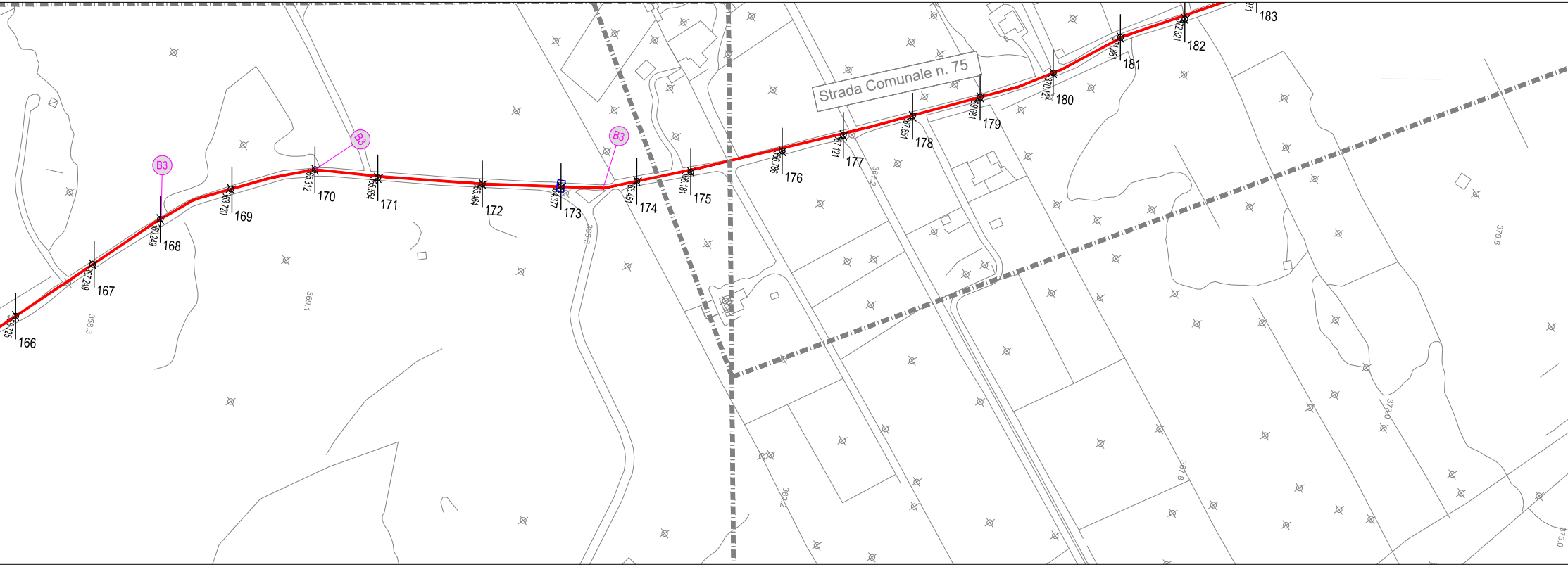
Strada Comunale n. 75
B3
B3
B3
166
167
168
169
170
171
172
173
174
175
176
177
178
179
180
181
182
183
358.3
369.1
365.3
362.2
367.8
373.0
379.6
375.0

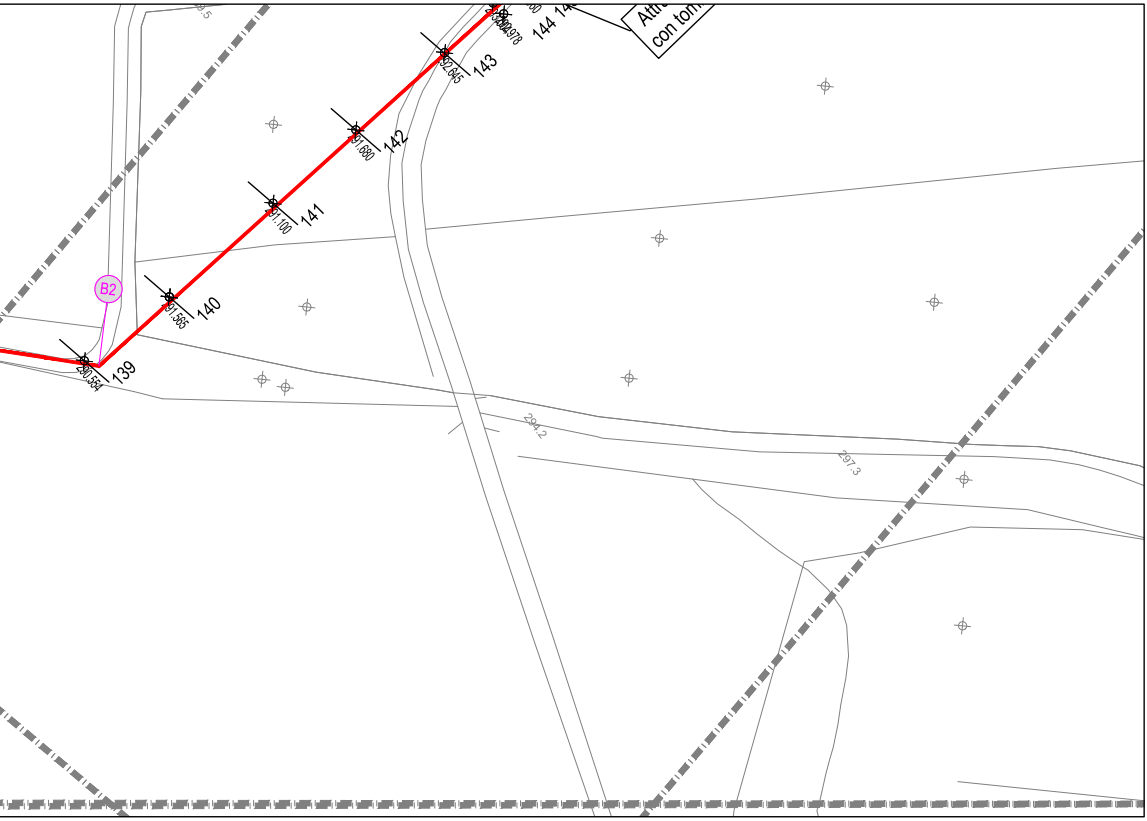

B2
139
290.554
140
291.565
141
291.100
142
291.680
143
292.645
144
14
Attr
con tom
294.2
297.3

385.9
384.1
CORNO DELLA STREGA
409.1
407.9