CONSORZIO DI BONIFICA
TERRE D'APULIA

LAVORI DI RISTRUTTURAZIONE E POTENZIAMENTO DELL'ACQUEDOTTO RURALE DELLA MURGIA

- SCHEMA SUD -

PROGETTO ESECUTIVO

Progettista:

ARKE' Ingegneria s.r.l.
Via Imperatore Traiano n.4 - 70126 Bari

Prof. Ing. Alberto Ferruccio PICCINNI
Ordine degli Ingegneri della Provincia di Bari n.7288

Dott. Ing. Giovanni VITONE
Ordine degli Ingegneri della Provincia di Bari n.3313

Dott. Ing. Gioacchino ANGARANO
Ordine degli Ingegneri della Provincia di Bari n.5970

Dott. Ing. Luigi FANELLI
Ordine degli Ingegneri della Provincia di Bari n.7428

Dott. Ing. Stefano FRANCAVILLA
Ordine degli Ingegneri della Provincia di Bari n.4927

Responsabile del Procedimento:

Dott. Ing. Marta BARILE

Codice	Elaborato
B05.2	Tronco SD01A - Planimetria di rilievo

REV	DATA	NOTE
4	GIUGNO - 2022	Emesso per Riscontro Verifica
3	GENNAIO - 2022	Emesso per PUA
0	MAGGIO - 2019	Emesso per Progetto Esecutivo

SCALA 1:2.000

COD.ELABORATO	
019 - ARM - PRIL	Dwg

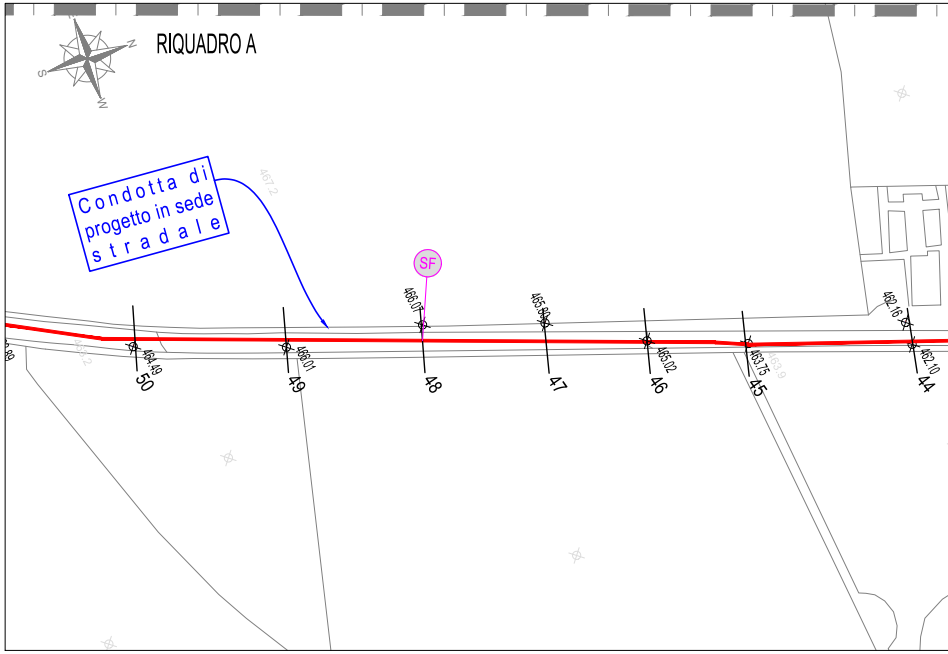
RIQUADRO A
N
S
W
Condotta di progetto in sede stradale
SF
467.2
466.07
465.90
462.16
464.49
466.01
465.02
463.75
463.9
462.10
50
49
48
47
46
45
44

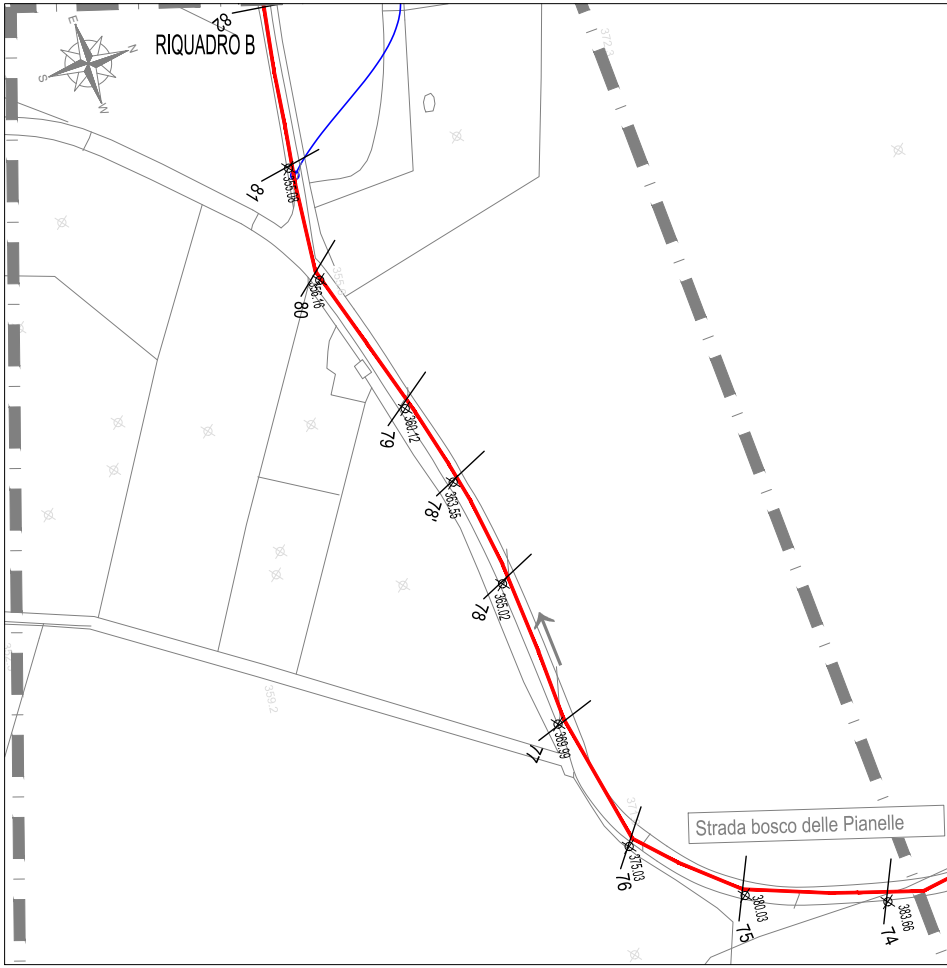
RIQUADRO B
E
N
S
W
82
81
355.08
80
356.16
79
360.12
78'
363.55
78
365.02
77
369.99
76
375.03
75
380.03
74
383.66
372.3
359.2
Strada bosco delle Pianelle

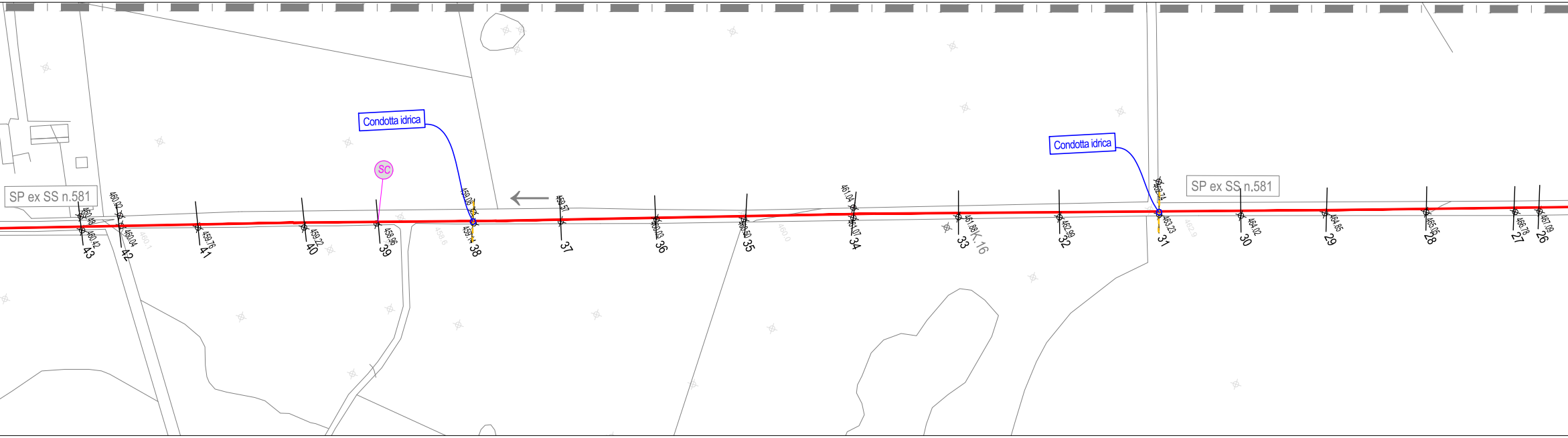
Condotta idrica
SC
Condotta idrica
SP ex SS n.581
SP ex SS n.581
K.16
43
460.48
460.42
42
460.02
460.04
41
459.76
40
459.22
39
458.96
38
459.08
459.15
37
459.57
36
460.03
35
460.50
34
461.04
461.07
33
461.88
32
462.99
31
462.74
463.23
30
464.02
29
464.85
28
465.05
27
466.78
26
467.09

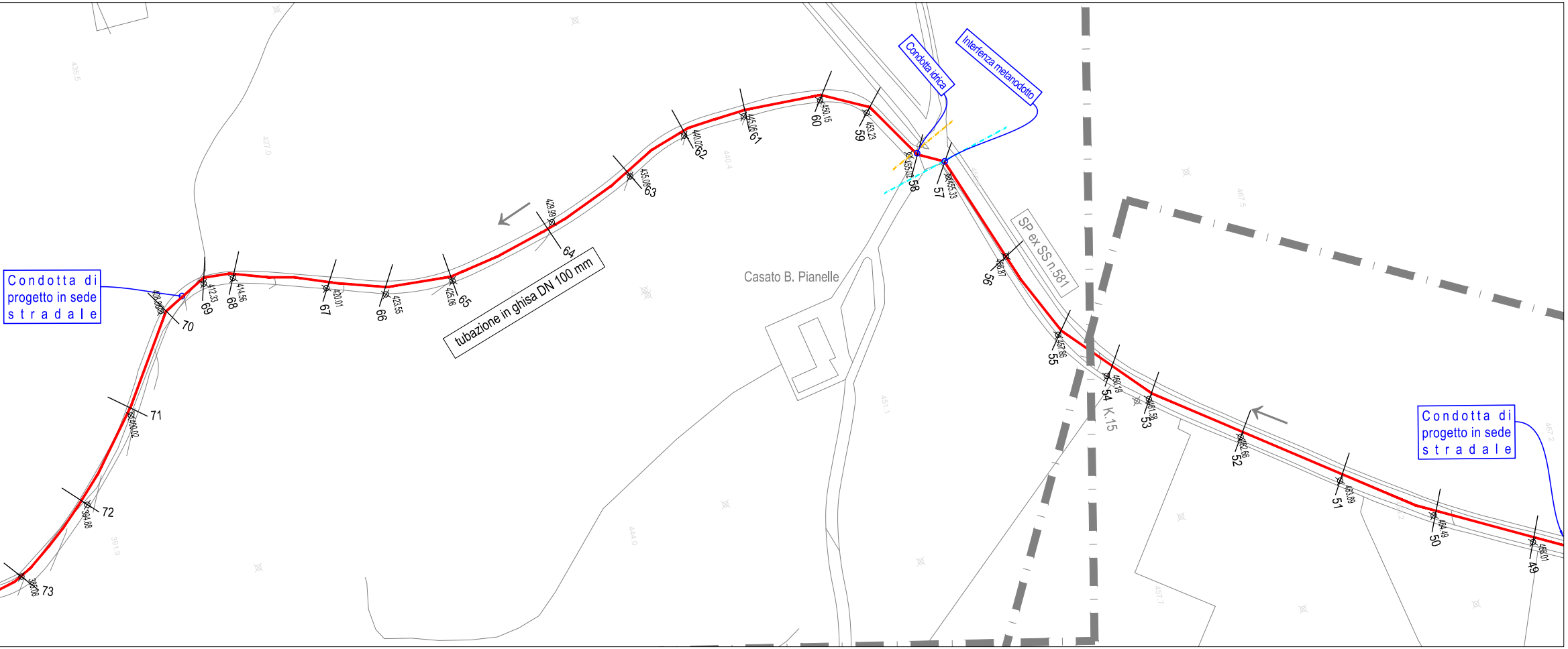
Condotta di progetto in sede stradale
tubazione in ghisa DN 100 mm
Casato B. Pianelle
Condotta idrica
Interferenza metanodotto
SP ex SS n.581
K.15
Condotta di progetto in sede stradale
73
386.08
72
394.88
71
400.02
70
408.86
69
412.33
68
414.56
67
420.01
66
423.55
65
425.06
64
429.99
63
435.08
62
440.02
61
445.06
60
450.15
59
453.23
58
455.02
57
455.33
56
456.87
55
457.86
54
460.19
53
461.58
52
462.66
51
463.89
50
464.49
49
466.01

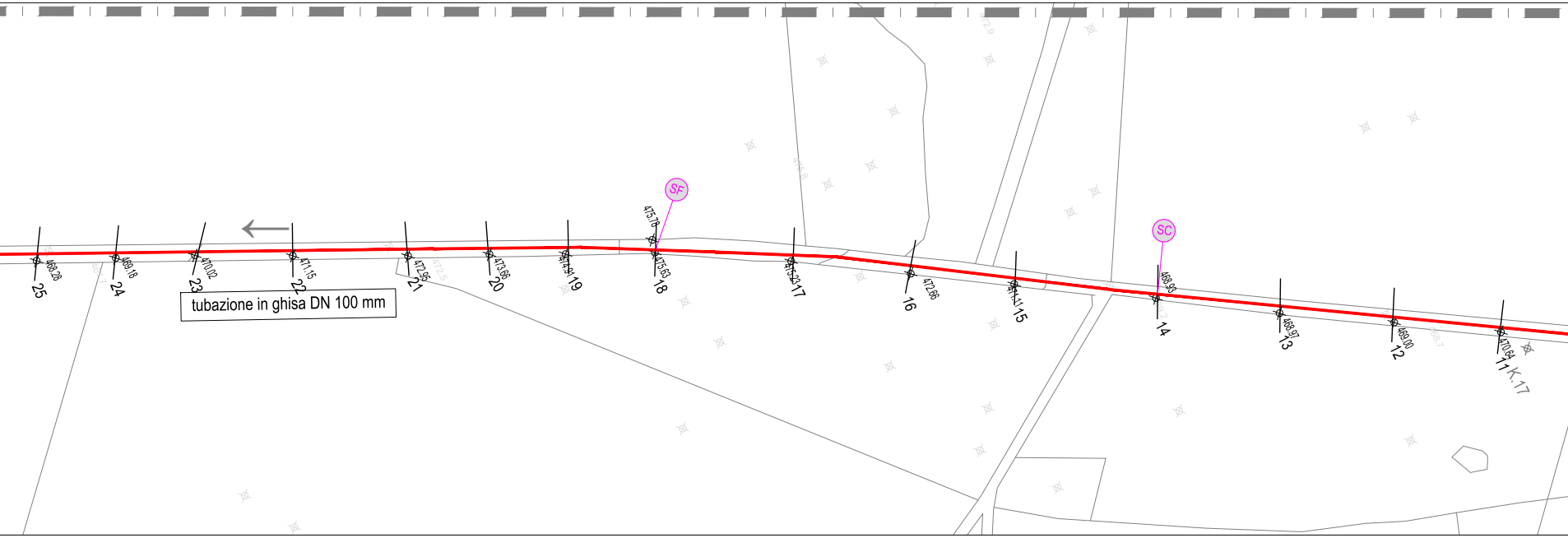
SF
475.78
SC
468.93
tubazione in ghisa DN 100 mm
468.28
25
469.18
24
470.02
23
471.15
22
472.95
21
473.66
20
474.91
19
475.63
18
475.23
17
472.66
16
471.11
15
14
468.97
13
469.00
12
470.64
11
K.17
472.5
475.8

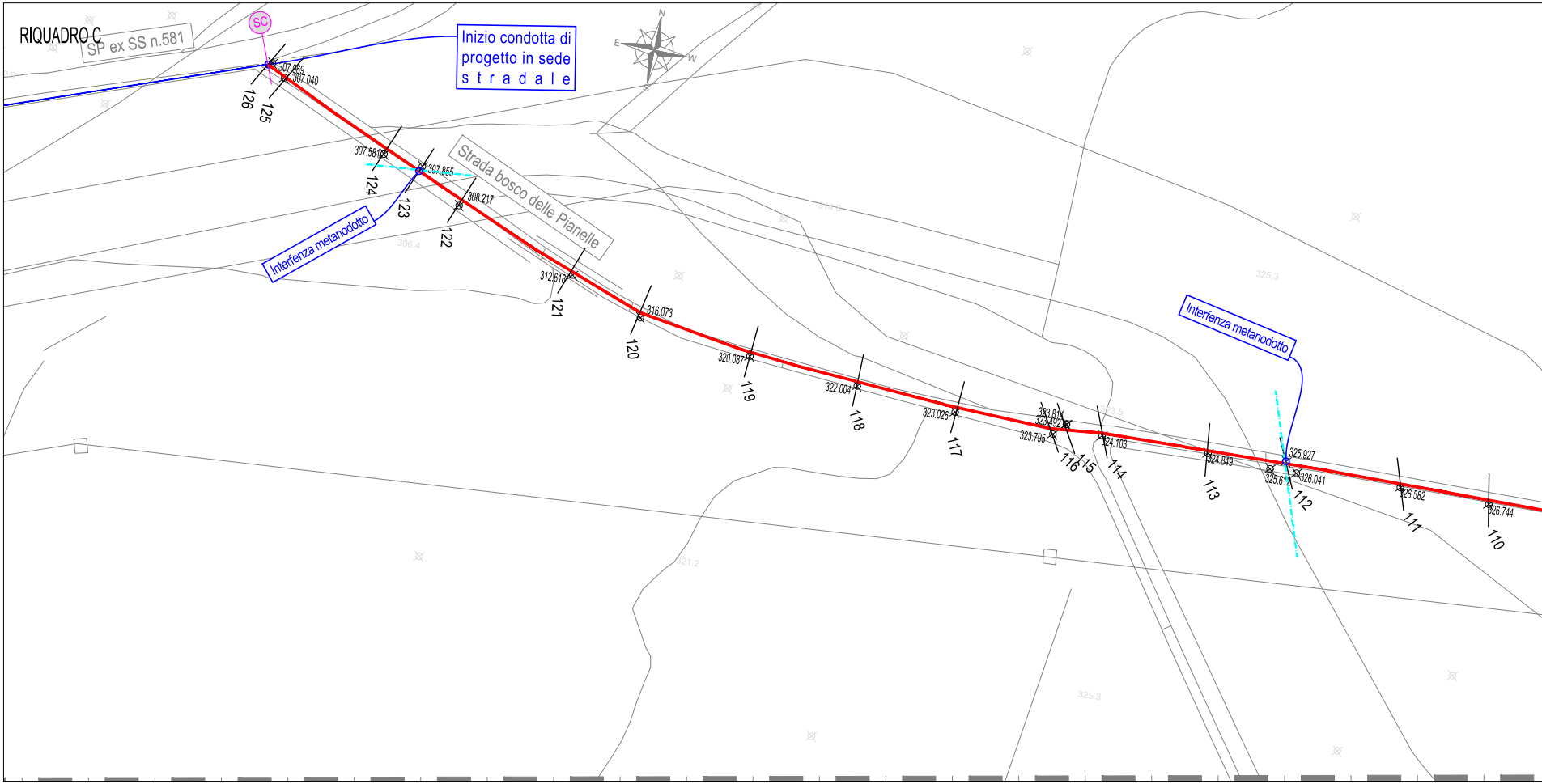
RIQUADRO C
SP ex SS n.581
SC
Inizio condotta di progetto in sede stradale
N
E
W
S
307.869
307.040
126
125
307.580
124
307.855
123
308.217
122
Interferenza metanodotto
Strada bosco delle Pianelle
306.4
312.618
121
316.073
120
320.087
119
322.004
118
323.026
117
323.814
323.492
323.795
116
115
324.103
114
323.5
324.849
113
Interferenza metanodotto
325.927
325.612
326.041
112
326.582
111
326.744
110
325.3
321.2

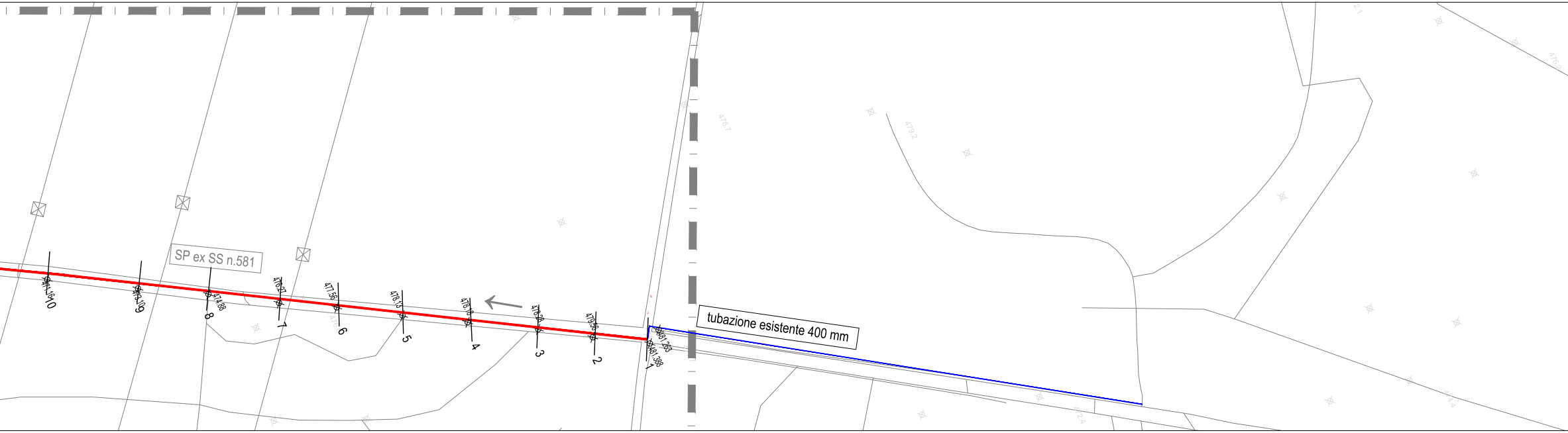
SP ex SS n.581
tubazione esistente 400 mm
10
9
474.88
8
476.27
7
477.56
6
478.13
5
478.16
4
478.28
3
479.56
2
481.263
481.388
1

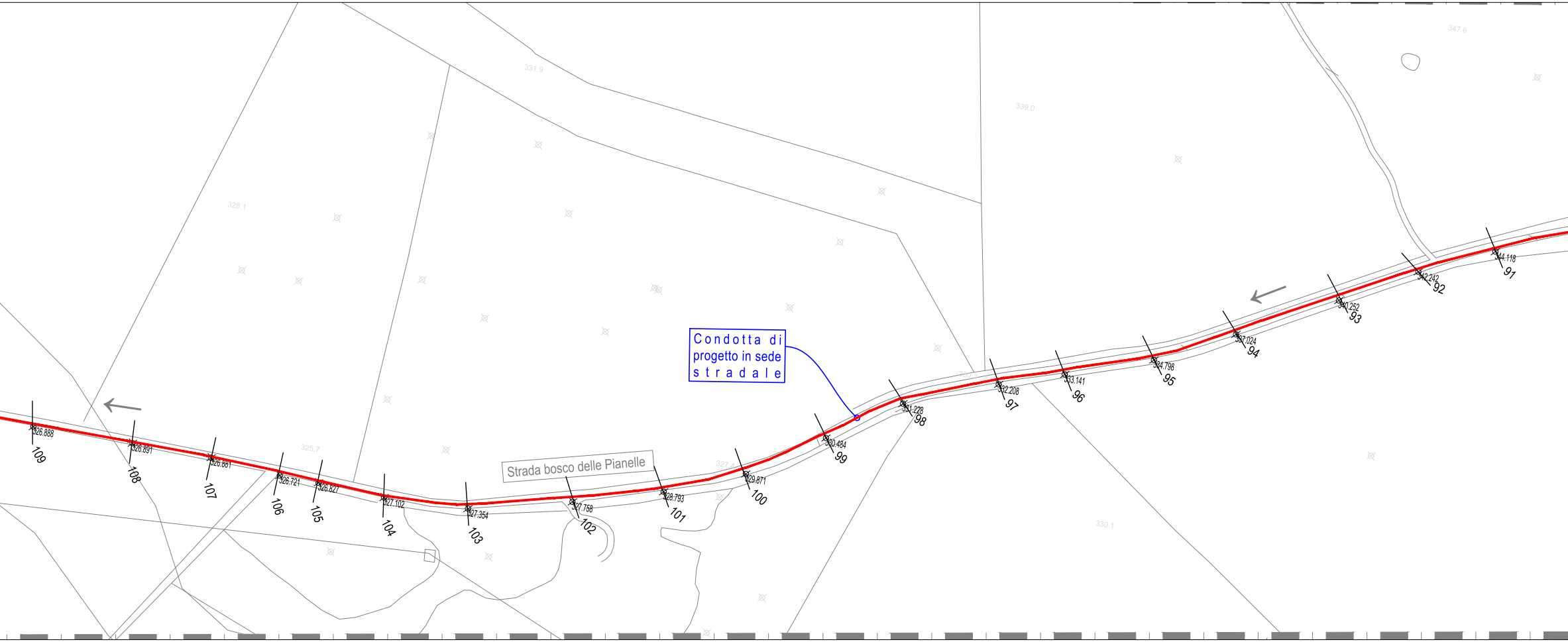
Condotta di progetto in sede stradale
Strada bosco delle Pianelle
344.118
91
342.242
92
340.252
93
337.024
94
334.798
95
333.141
96
332.208
97
331.228
98
330.484
99
329.871
100
328.793
101
327.758
102
327.354
103
327.102
104
326.827
105
326.721
106
326.861
107
326.891
108
326.888
109

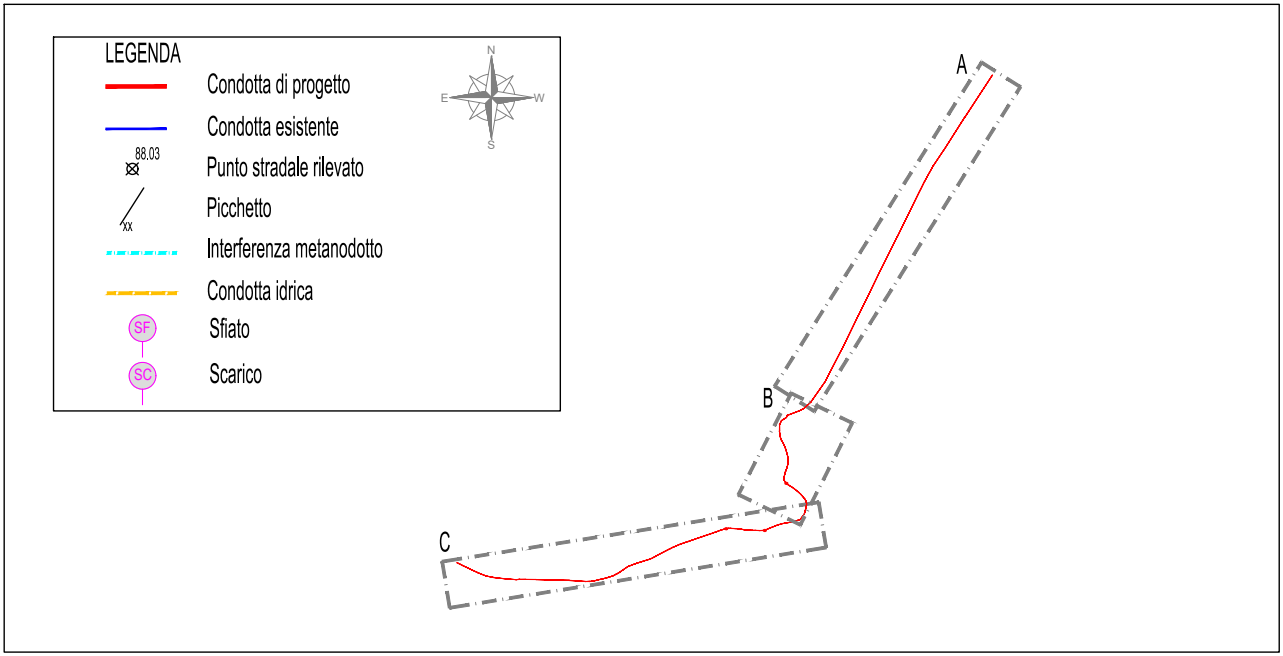
LEGENDA
Condotta di progetto
Condotta esistente
88.03
Punto stradale rilevato
xx
Picchetto
Interferenza metanodotto
Condotta idrica
SF
Sfiato
SC
Scarico
N
E
W
S
A
B
C

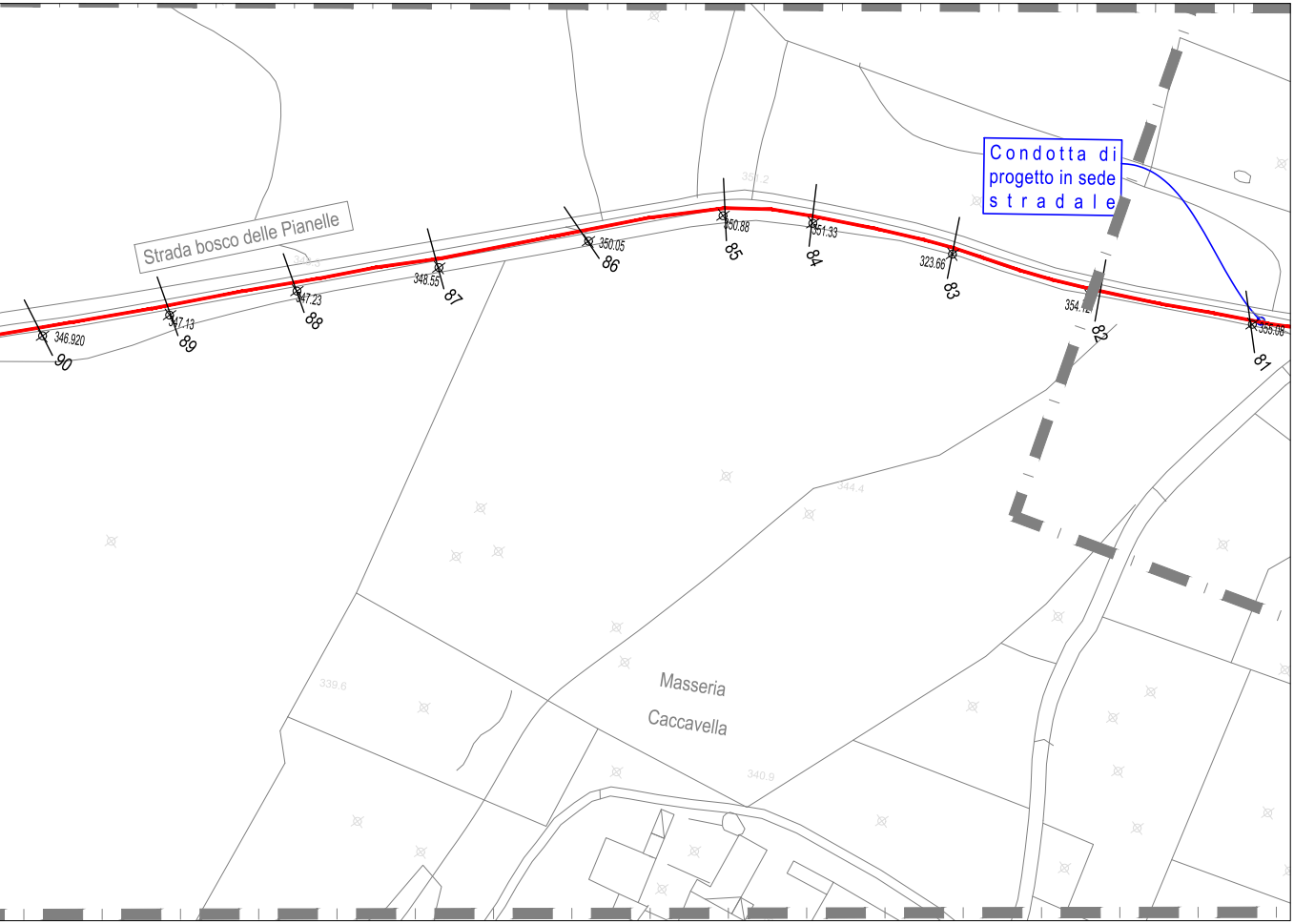
Strada bosco delle Pianelle
348.3
346.920
90
347.13
89
347.23
88
348.55
87
350.05
86
351.2
350.88
85
351.33
84
323.66
83
354.12
82
355.08
81
Condotta di progetto in sede stradale
344.4
339.6
Masseria
Caccavella
340.9