

PLANIMETRIA  
scala 1:4.000

Foglio 25  
Comune di Valtopina (PG)

WTG VT02

Foglio 1  
Comune di Foligno (PG)


Foglio 33  
Comune di Valtopina (PG)

WTG VT01

Foglio 34  
Comune di Valtopina (PG)

Foglio 15  
Comune di Foligno (PG)

MISURE DI MITIGAZIONE - PUNTO 5.3 let a) DEL D.M. 10-9-2010



Raggio 200m  
Minima distanza di ciascun aerogeneratore da unità abitative munite di abitabilità, regolarmente censite e stabilmente abitate, non inferiore ai 200 m




Unità abitative munite di abitabilità, regolarmente censite e stabilmente abitate



Altri edifici

ANALISI DEI POSSIBILI INCIDENTI - PUNTO 7.1 DEL D.M. 10-9-2010



Gittata massima stimata (raggio 241,40m)

NOTA

Nell'area oggetto di studio, in fase di sopralluogo, non sono stati rilevati edifici esistenti.

LEGENDA

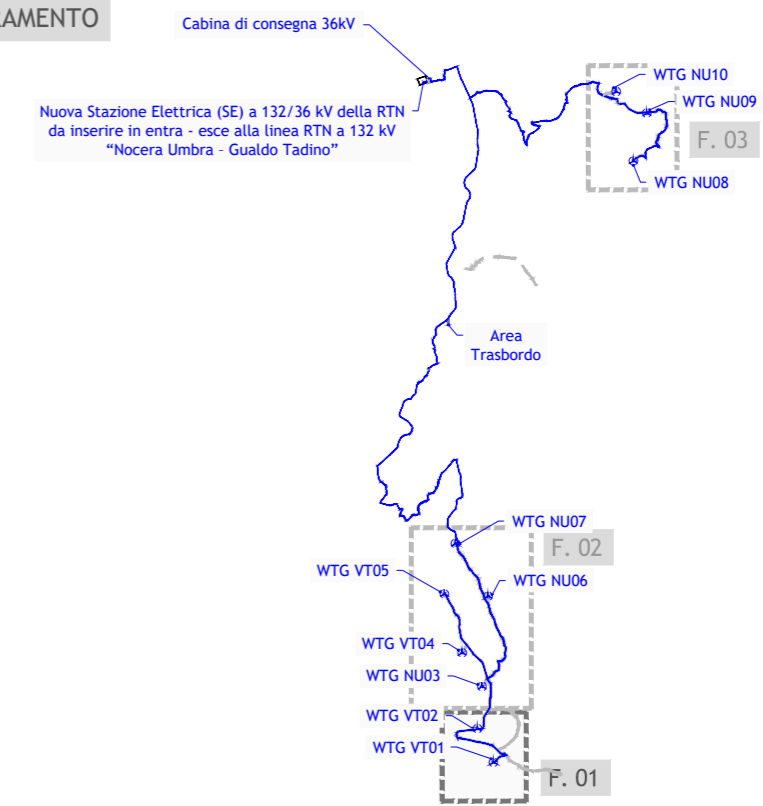


Aerogeneratore



Limite foglio catastale

INQUADRAMENTO



Regione Umbria

Regione Umbria  
Provincia di Perugia

Comuni di Nocera Umbra, Valtopina e Foligno



Impianto Eolico denominato "Monte Busseto" ubicato nel comune di Nocera Umbra (PG) e Valtopina (PG) costituito da 10 (dieci) Aerogeneratori di potenza nominale massima 4.32 MW per un totale di 43,20 MW con relative opere connesse ed infrastrutture indispensabili nei comuni di Nocera Umbra, Valtopina e Foligno (PG)

Titolo

PLANIMETRIA CATASTALE CON VERIFICA DISTANZE DAI FABBRICATI  
FOGLIO 1

Scala  
1:4.000

Formato Stampa  
A2  
Foglio  
1 di 1

Numero documento  
Commissa  
234304  
Fase  
D  
Tipo doc.  
D  
Progr. doc.  
0209  
Rev.  
00

Proponente

**FRI-EL**

FRI-EL S.p.A.  
Piazza della Rotonda 2  
00186 Roma (RM)  
fri-elspa@legalmail.it  
P. Iva 01652230218  
Cod. Fisc. 07321020153

PROGETTO DEFINITIVO

Progettazione



**PROGETTO ENERGIA S.R.L.**  
Via Cardito, 202 | 83031 | Ariano Irpino (AV)  
Tel. +39 0825 891313  
www.progettoenergia.biz - info@progettoenergia.biz  
SERVIZI DI INGEGNERIA INTEGRATI  
INTEGRATED ENGINEERING SERVICES



Progettista



Sul presente elaborato sussiste il DIRITTO DI PROPRIETA'. Qualsiasi utilizzo non preventivamente autorizzato sarà perseguito ai sensi della normativa vigente.

Rev.	Data	Descrizione revisione	Redatto	Controllato	Approvato
00	05.06.2023	EMMISSIONE PER AUTORIZZAZIONE	L. CONTE	G. LO RUSSO	M. LO RUSSO