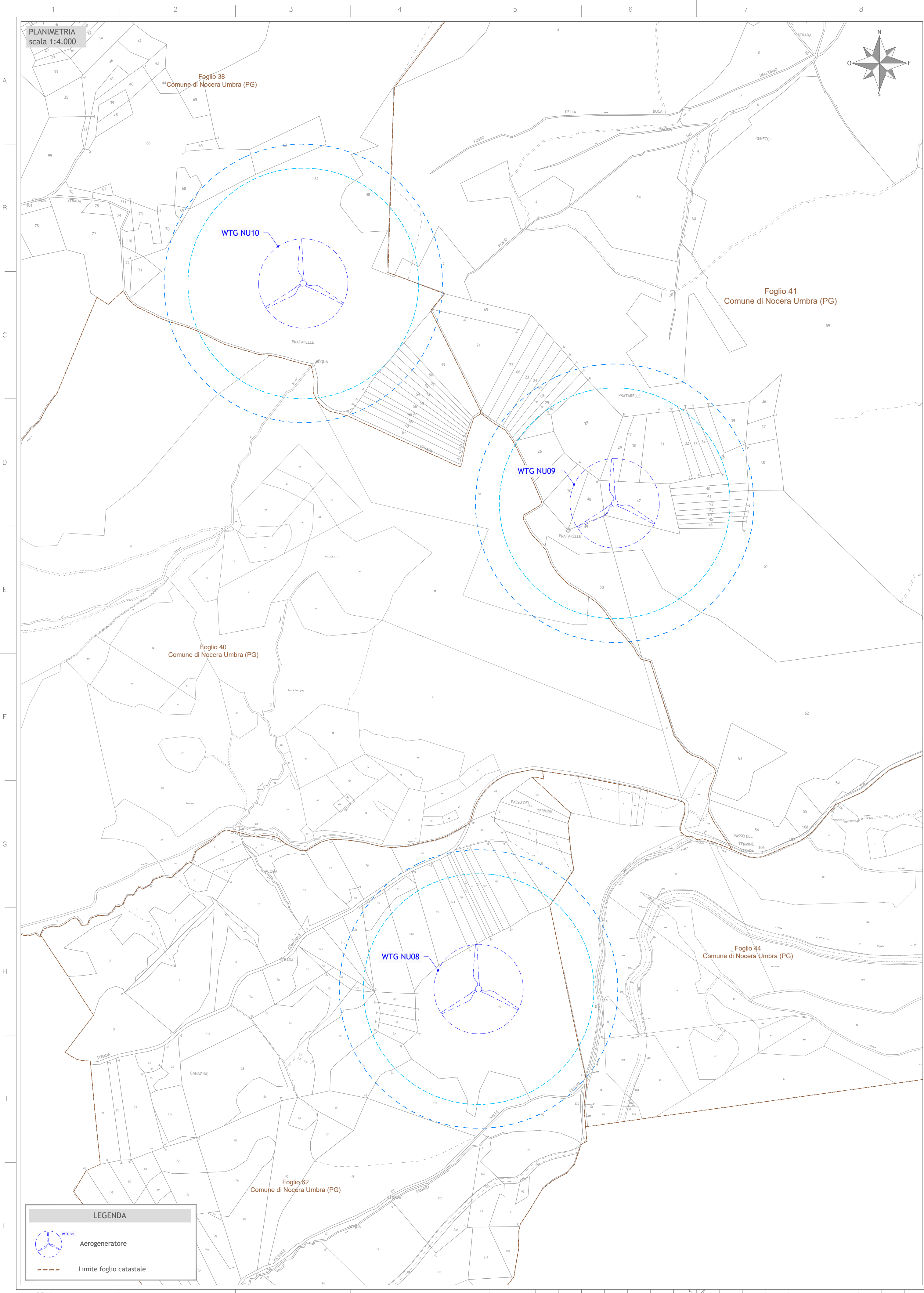
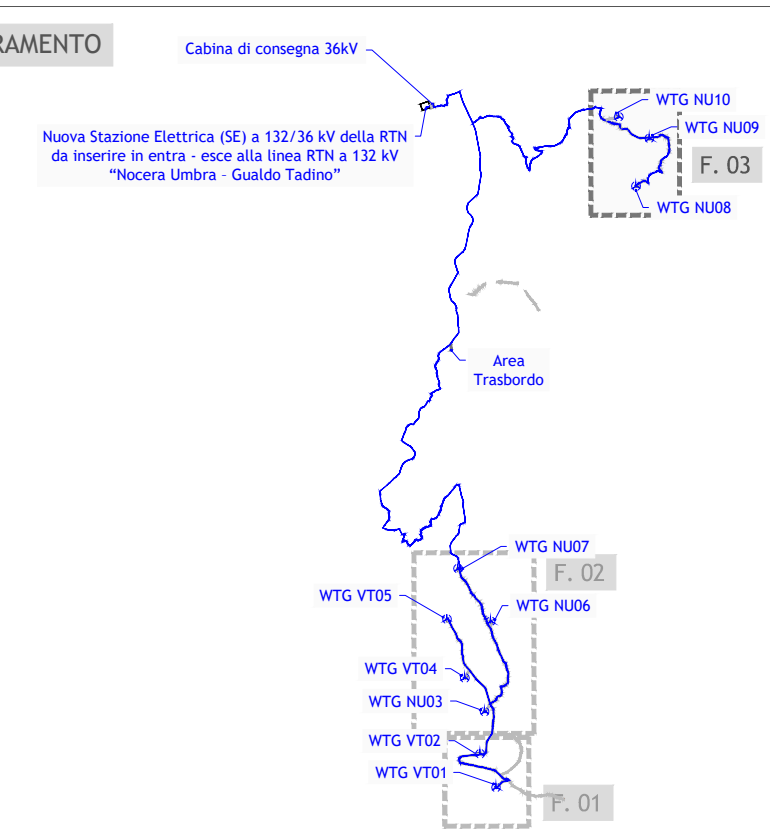





PLANIMETRIA  
scala 1:4.000




INQUADRAMENTO




MISURE DI MITIGAZIONE - PUNTO 5.3 let a) DEL D.M. 10-9-2010

-  Raggio 200m  
Minima distanza di ciascun aerogeneratore da unità abitative munite di abitabilità, regolarmente censite e stabilmente abitate, non inferiore ai 200 m
-  Unità abitative munite di abitabilità, regolarmente censite e stabilmente abitate
-  Altri edifici


ANALISI DEI POSSIBILI INCIDENTI - PUNTO 7.1 DEL D.M. 10-9-2010

-  Gittata massima stimata (raggio 241,40m)

**NOTA**  
Nell'area oggetto di studio, in fase di sopralluogo, non sono stati rilevati edifici esistenti.



**Regione Umbria**  
Provincia di Perugia  
Comuni di Nocera Umbra, Valtopina e Foligno



Impianto Eolico denominato "Monte Busseto" ubicato nel comune di Nocera Umbra (PG) e Valtopina (PG) costituito da 10 (dieci) Aerogeneratori di potenza nominale massima 4.32 MW per un totale di 43,20 MW con relative opere connesse ed infrastrutture indispensabili nei comuni di Nocera Umbra, Valtopina e Foligno (PG)

**PLANIMETRIA CATASTALE CON VERIFICA DISTANZE DAI FABBRICATI**  
FOGLIO 3

Scala	Formato Stampa	Numero documento			
1:4.000	A1-	Commissa	Fase	Tipo doc.	Progr. doc.
	Foglio	234304	D	D	0211
	1 di 1				00

Proponente



FRI-EL S.p.A.  
Piazza della Rotonda 2  
00186 Roma (RM)  
fri-elspa@legalmail.it  
P. Iva 01652230218  
Cod. Fisc. 07321020153

**PROGETTO DEFINITIVO**

Progettazione



**PROGETTO ENERGIA S.R.L.**  
Via Cardillo, 202 | 63031 | Ariano Irpino (AV)  
Tel. +39 0826 891513  
www.progettoenergia.biz - info@progettoenergia.biz  
SERVIZI DI INGEGNERIA INTEGRATI  
INTEGRATED ENGINEERING SERVICES

Progettista



**LEGENDA**

-  Aerogeneratore
-  Limite foglio catastale

Sul presente elaborato sussiste il DIRITTO DI PROPRIETA'. Qualsiasi utilizzo non preventivamente autorizzato sarà perseguito ai sensi della normativa vigente.

Rev.	Data	Descrizione revisione	Redatto	Controllato	Approvato
00	05.06.2023	EMISSIONE PER AUTORIZZAZIONE	L. CONTE	G. LO RUSSO	M. LO RUSSO