

REGIONE BASILICATA
PROVINCIA DI MATERA
COMUNE DI GROTTOLE


Committente:
LUCANIA WIND Energy S.r.l.
 Via Sardegna, 40
 00187 ROMA

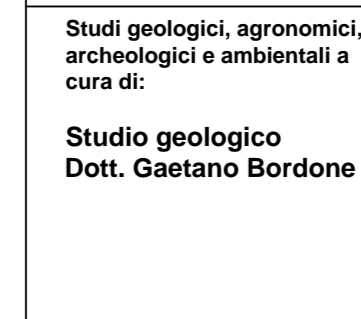
Titolo del progetto:
Parco eolico "Grottole"

Documento:
A.17.39 PPR - Carta dei beni paesaggistici nell'area vasta
















N° Documento:

CONTR.	DIR.	SNCR.	REV.	ELABORATO	REV.
IT	VesGro	Gem	ENV	DW	024 1

 Scala: **1:35.000**

Progettista:

Ing. Saverio PAGLIUO
Ing. Mario PERRI
Ing. Giorgio SALATINO

Gruppo di lavoro:
Dott. Gaetano BORDONE
Dott. Fabio IERANTERRE
Dott. Sebastiano MURATORE
Ing. Mauro DI PRETE

- WTG in progetto
 -  Cavidotto impianto
 -  SET
 -  SS Utenza
 -  Limiti comunali
- PPR Beni paesaggistici**
- Art. 143 - Alberi monumentali
 -  Art. 142 lett. b - Fascia di rispetto laghi
 -  Art. 142 lett. c - Fascia di rispetto corsi d'acqua
 -  Boschi art. 142 lettera g
 -  Zone Umide art. 142 lettera i
 -  Aree Natura 2000
 -  IBA
 -  Art. 143 c1 lettera e - Geositi
 -  Usi civici
 -  Siti protetti EUAP
 -  Art. 136 Immobili ed aree di notevole interesse pubblico
 - Vincoli archeologici art. 10
 -  Siti storico-culturali

DATA	PRIMA EMISSIONE	DESCRIZIONE	REDAITO	VERIFICATO	APPROVATO
Giugno 2023			BORDONE	GEMSA	GIU