



REGIONE BASILICATA
PROVINCIA DI MATERA
COMUNE DI GROTTOLE



Committente:

LUCANIA WIND Energy S.r.l.
Via Sardegna, 40
00187 ROMA

Titolo del progetto:

Parco eolico "Grottole"

Documento:

**A.17.10 Sezioni punti ottici visivi
dai centri abitati nell'area di 20 km**

N° Documento:

		CONTR.	DISC.	SDISC.	REV.	ELABORATO	REV.
IT	VesGro	Gem	ENV		TR	010	0

Scala

— — —

Progettista:



Ing. Saverio PAGLIUSO

Ing. Mario PERRI

Ing. Giorgio SALATINO

Studi geologici, agronomici,
archeologici e ambientali a
cura di:

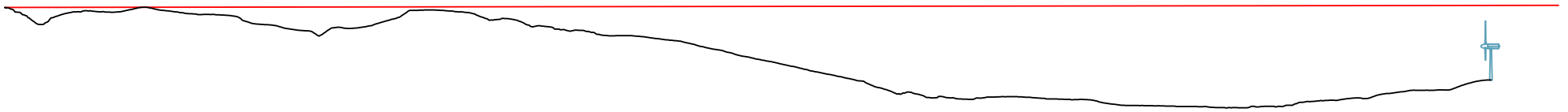
**Studio geologico
Dott. Gaetano Bordone**

Gruppo di lavoro:

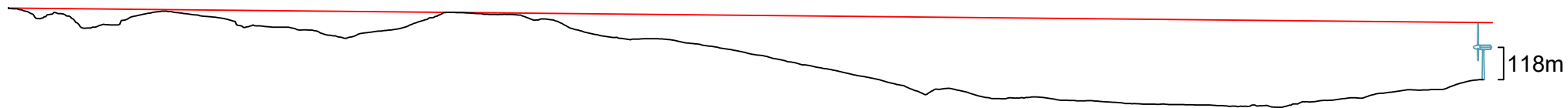
**Dott. Gaetano Bordone
Dott. Fabio Interrante
Dott. Sebastiano Muratore
Ing. Mauro Di Prete**

DATA	DESCRIZIONE	REDATTO	VERIFICATO	APPROVATO
Giugno 2023	Seconda emissione	BORDONE	GEMSA	GZU
Aprile 2022	Prima emissione	BORDONE	GEMSA	GZU

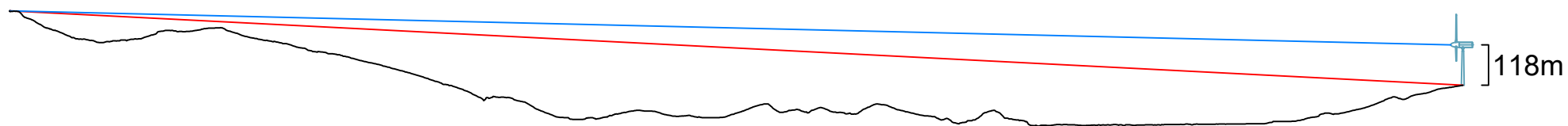
SEZ 1 - da Grottole alla
WTG 6
distanza 5.238 m



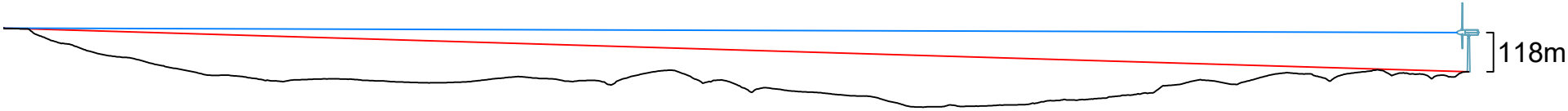
SEZ 2 - da Grottole
alla WTG 6
distanza 5.391 m



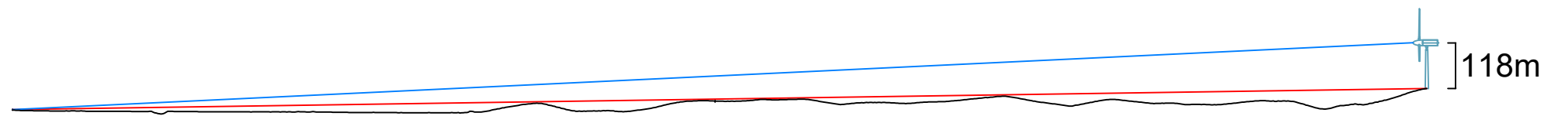
SEZ 3 - da Chiesa di San
Salvatore a Timmari alla WTG 6
distanza 8.480 m




SEZ 4 - da Borgo Picciano
alla WTG 1
distanza 5.520 m



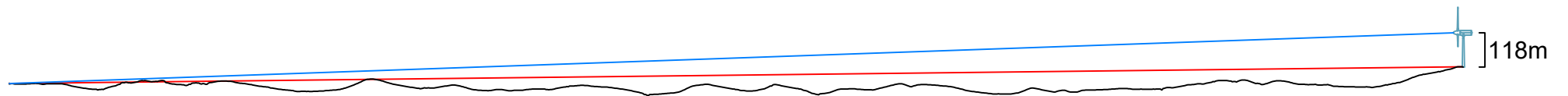
SEZ 5 - da Tombe e resti
abitazioni IRSI alla WTG 1
distanza 4.579 m



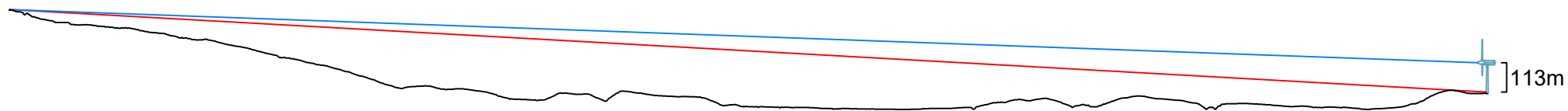
SEZ 6 - da Zona archeologica
IRSI alla WTG 1
distanza 5.244 m



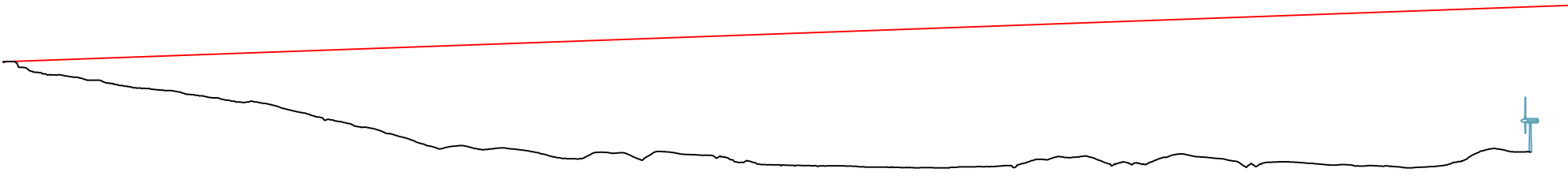
SEZ 7 - da Masseria
Palombella alla WTG 4
distanza 7.239 m



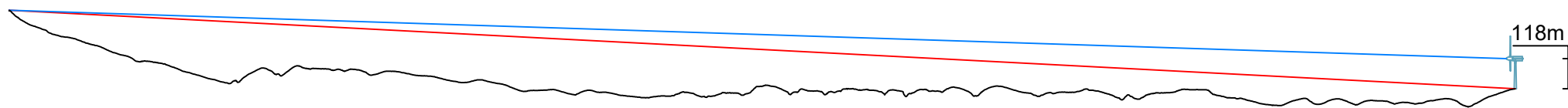
SEZ 8 - da Grassano
alla WTG 6
distanza 9.425 m



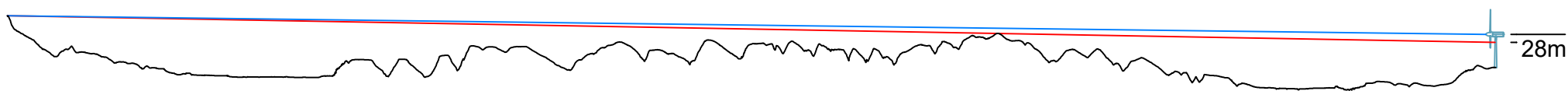
SEZ 9 - da Castello
di Grassano alla WTG 6
distanza 9.425 m



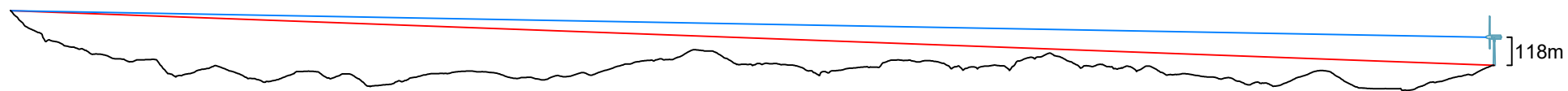
SEZ 10 - da Irsina
alla WTG 1
distanza 11.788 m



SEZ 11 - da Grassano 2
alla WTG 6
distanza 17.824 m




SEZ 12 - da Grassanico
alla WTG 6
distanza 12.568 m



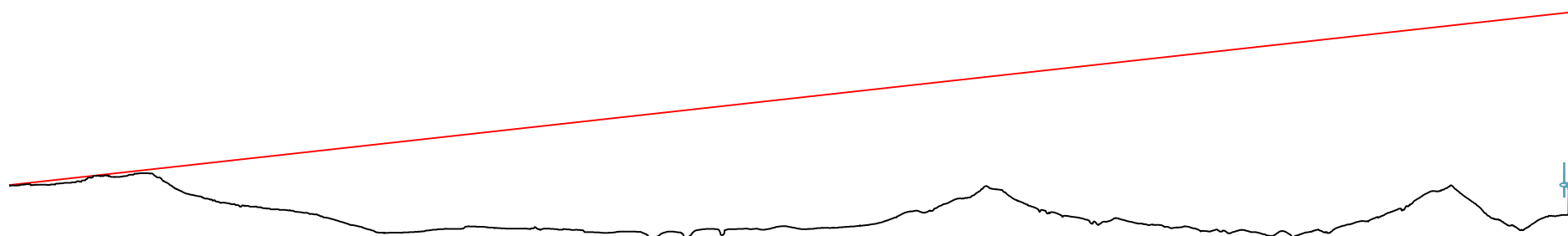
SEZ 13 - da Matera 1
alla WTG 4
distanza 16.102 m



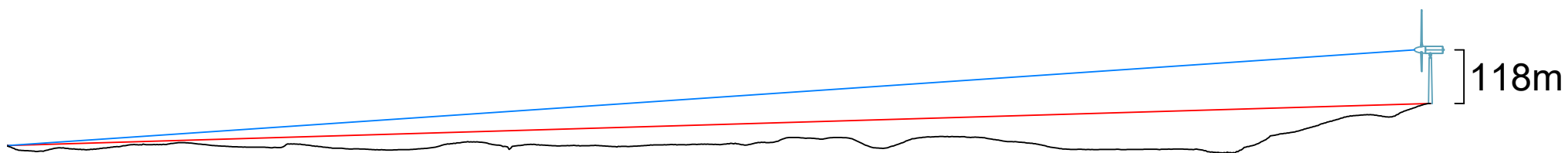
SEZ 14 - da Matera 2
alla WTG 5
distanza 14.772 m



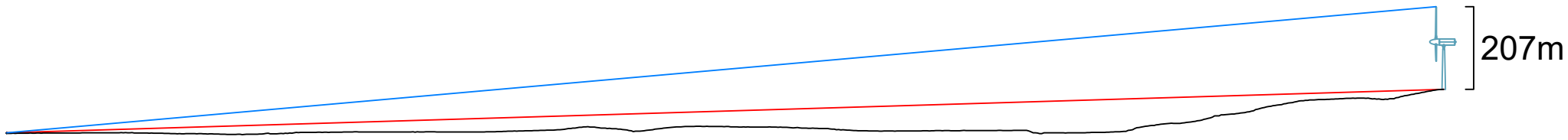
SEZ 15 - da Matera 3
alla WTG 4
distanza 17.859 m



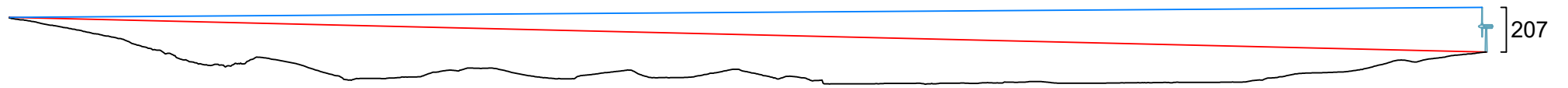
SEZ 16 - da San Domenico
alla WTG 6
distanza 5.256 m



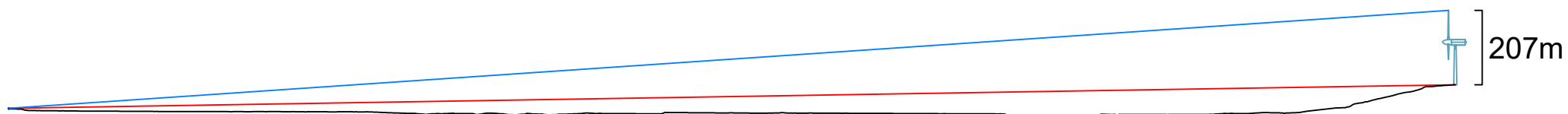
SEZ 17 - da Grottole - Strada
panoramica alla WTG 6
distanza 3.589 m



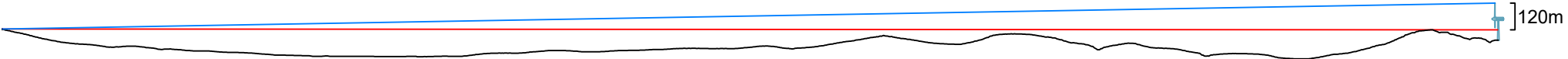
SEZ 18 - da Grottole - Strada
panoramica alla WTG 6
distanza 6.880 m




SEZ 19 - da Irsina - Strada
panoramica alla WTG 1
distanza 4.023 m




SEZ 20 - da Gravina in Puglia
Strada panoramica alla WTG 5
distanza 8.440 m



SEZ 21 - da Santa Maria D'Irsi
alla WTG 3
distanza 3.940 m



SEZ 22 - da Rifezza
alla WTG 5
distanza 2.536 m



SEZ 23 - da Lagarone
alla WTG 6
distanza 4.106 m



SEZ 24 - da tratturo
Grassano alla WTG 1
distanza 6.883 m



SEZ 26 - da Gravina in Puglia
Strada panoramica alla WTG 5
distanza 12.361 m

