

**SISTEMA DELLE EMERGENZE DEL PATRIMONIO STORICO E ARCHITETTONICO / SYSTEME DES FONDAMENTAUX DU PATRIMOINE STORIQUE ET ARCHITECTONIQUE**

- Bien locaux
- Caselli e fortificazioni - Châteaux et fortifications
- Centri storici - Centres historiques
- Resti di città romane - Restes de ville romaine

**SISTEMA DELLE EMERGENZE DEL PATRIMONIO AGRICOLO E NATURALISTICO / SYSTEME DES FONDAMENTAUX DU PATRIMOINE AGRICOLE ET NATURALISTIQUE**

- Aree a vigna, fruttai e nocciuoli - Zones a vigne, arbres fruitiers, noisetiers
- Aree boschive - Zones boisées
- AREE DELLA RETE NATURA 2000 - ZONE DU RESEAU NATURA 2000
- FT110030 Oasi intercomunale della Via di Susa - Oase di Chianocco
- FT110039 Roccomarone
- FT110055 Amorena - Colle Montalbano
- AREE PROTETTE - ZONES PROTEGEES
- Riserva Naturale Speciale dell'Orto di Feneno

**SISTEMA DELLA FRUIZIONE TURISTICA / SYSTEME DE L'EXPLOITATION AU NIVEAU TOURISTIQUE**

- Centri turistici d'interesse provinciale - Centres touristiques d'intérêt provincial
- Parcoi turistico-culturali - Parcours touristique-culturels
- Piste ciclabili individuate dal PTC - Pistes cyclables identifiées par PTC
- Sentieri accorciati - Sentiers raccourcis sur cadastres

**ELEMENTI DI PROGETTO - ELEMENTS DE PROJET**

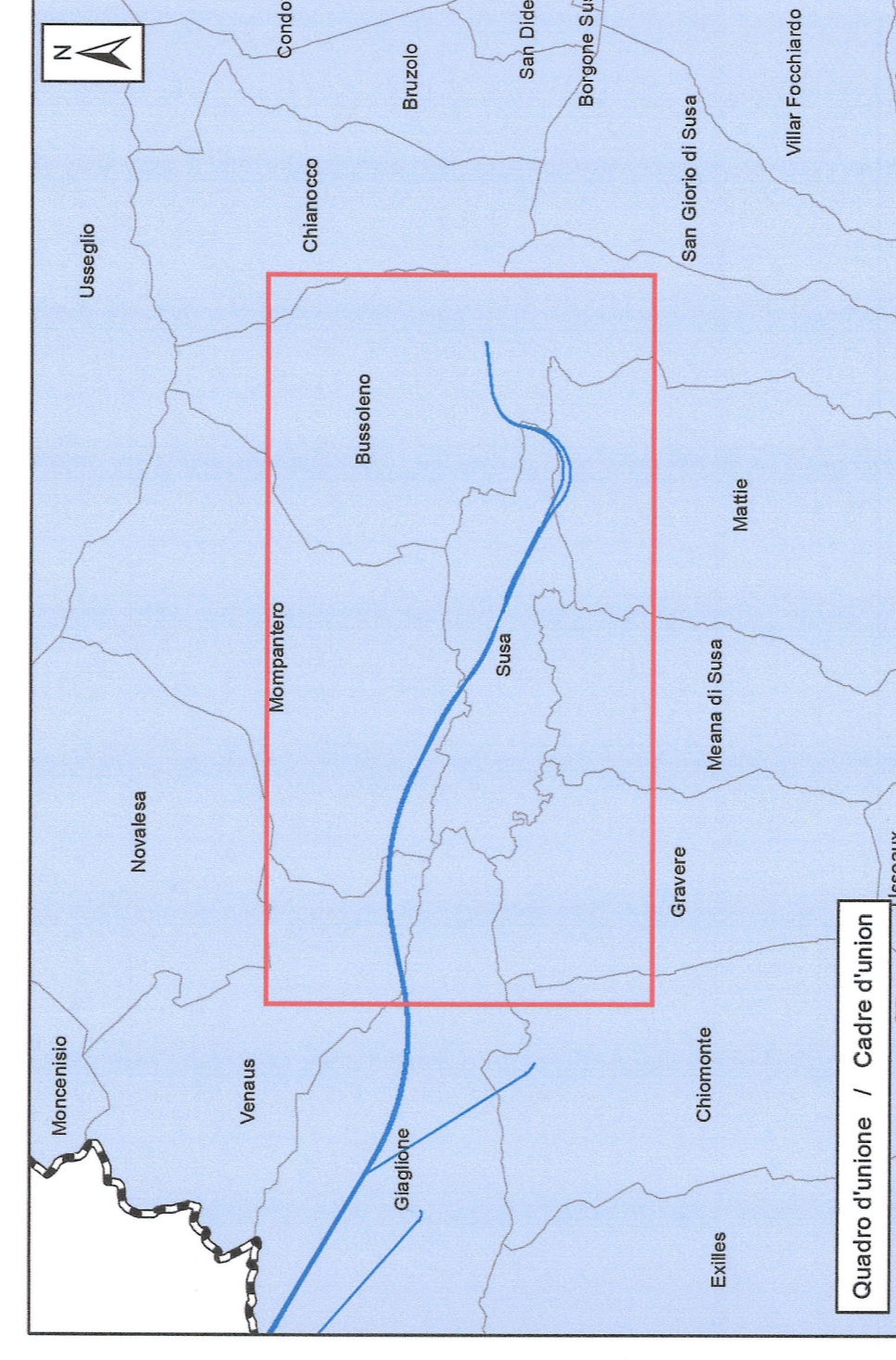
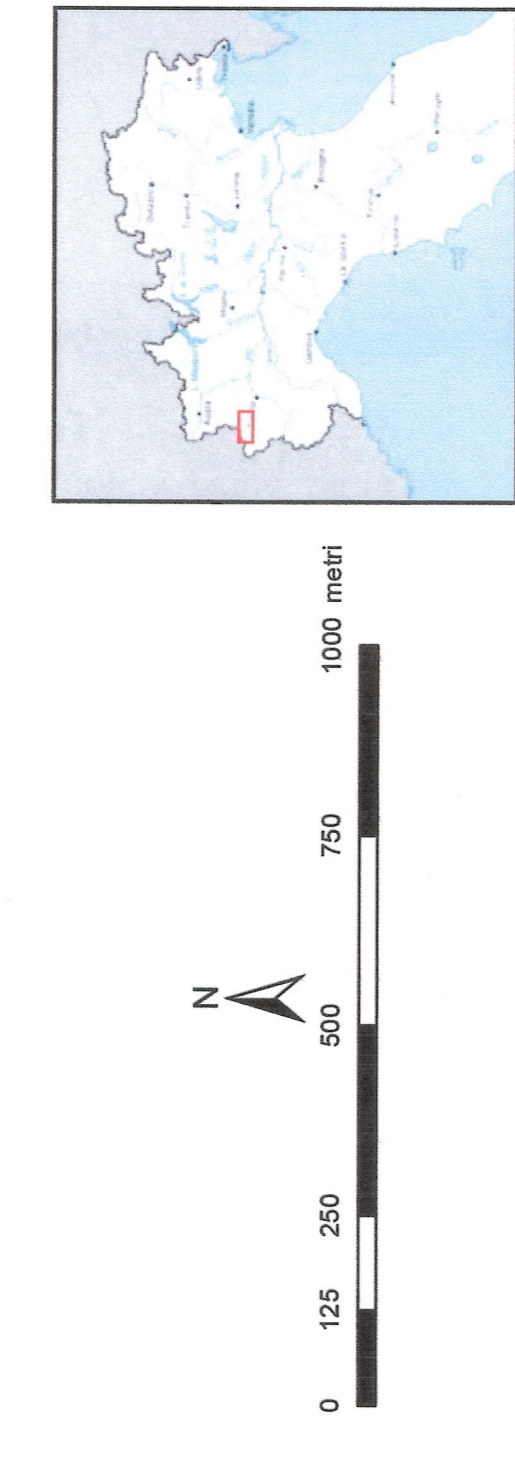
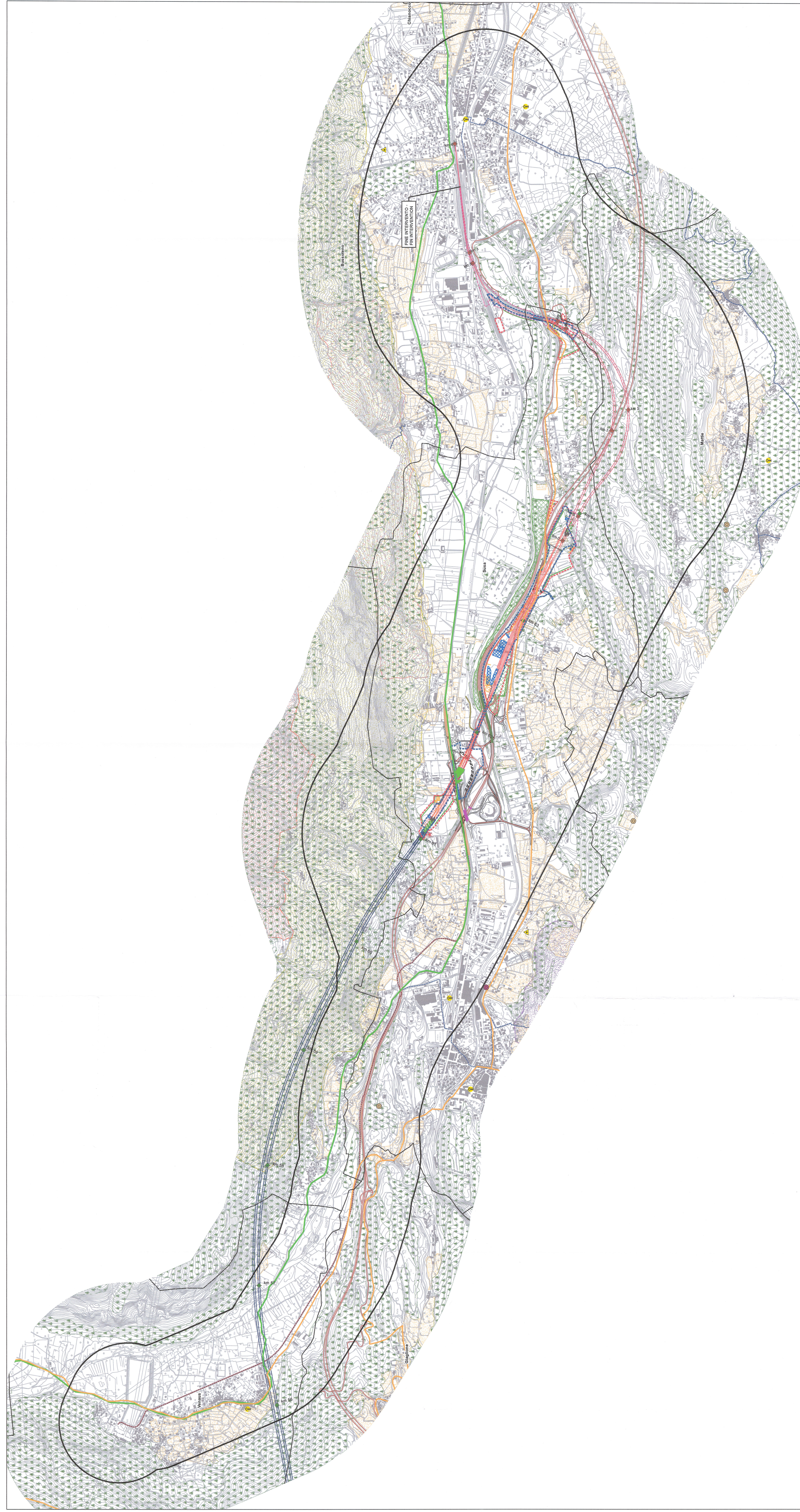
- Confini comunali - Limites communales
- Area studio - Zone étude
- pk NCTL - pk NCTL
- pk Intercomunale - pk Intercomunale
- pk Intercomunale - pk Intercomunale
- NCTL - Galleria naturale - Tunnel naturel
- NCTL - Tratta affilato - Piste covante
- NCTL - Galleria artificiale - Tranchée couverte
- Intercomunale: Tratta affilato - Intercomunale: Piste covante
- Intercomunale: Galleria naturale - Intercomunale: Tunnel naturel
- Intercomunale: Linea Susa - Substitution Ligne historique
- Interventi di protezione idraulica - Interventions de protection hydraulique
- Agricoltura - Pric agricole

**Fase di cantiere - chantier**

- Vialetti esistenti - Voies existantes
- Dura - Dure
- Nasri trasportatori - Convoyeurs
- Area di lavoro - Espace de travail
- Cantiere - Chantier

**Fase di esercizio - exploitation**

- Condotta AT - Conduit souterrain IV
- Inbocco - Entrée
- LS Bussoleno-Moltrasio - Ligne historique Bussoleno-Moltrasio
- Ponte - Pont
- Vialetti - Voies
- Sopralivellazione AS2 - Surélévation AS2
- Sovrapresse - Passage supérieur
- Area interessata dal progetto, occupazione definitiva - Zone d'intérêt du projet, occupation définitive
- Fabbricati - Bâtimens
- Plazzali di servizio - Espaces de service
- Plazzali di servizio - Espaces de services
- Stazione Internazionale di Susa - Gare Internationale de Susa
- Sottopassi - Passages inférieurs
- Sottopassiforti - Passages inférieurs pour la ligne



**LIAISON LYON - TURIN / COLLEGAMENTO TORINO - LIONE**  
 Parte comune franco-italiana / Sezione transfrontaliera  
 Section transfrontalière

NOUVELLE LIGNE LYON-TURIN - NUOVA LINEA TORINO - LIONE  
 PARTIE COMMUNE FRANCO-ITALIENNE - PARTE COMUNE ITALO-FRANCESE  
 REVISION DE L'AVANT PROJET DE REFERENCE / REVISIONE DEL PROGETTO DEFINITIVO  
 CUP: C1J48000030001

ENVIRONNEMENT / AMBIENTE  
 ITALIE / ITALIA  
 PAYSAGE / PAYSAGGIO

NOTE PAYSAGERE / RELAZIONE PAYSAGGISTICA  
 CARTE DES ELEMENTS QUI QUALIFIENT LE PAYSAGE - ZONES SUSSE ET BUSSOLENOISE /  
 CARTA DEI FATTORI QUALIFICANTI IL PAYSAGGIO - ZONE SUSSE E BUSSOLENOISE

REVISION	DATE	OBJET	STATUT	REVISION	DATE	OBJET	STATUT
0	06/02/2015	Projet de référence	Projet de référence	0	06/02/2015	Projet de référence	Projet de référence
A	06/02/2015	Projet de référence	Projet de référence	A	06/02/2015	Projet de référence	Projet de référence

1:10,000

17 Mars 1957 - 1981 - 1984 - 1985 - 1986 - 1987 - 1988 - 1989 - 1990 - 1991 - 1992 - 1993 - 1994 - 1995 - 1996 - 1997 - 1998 - 1999 - 2000 - 2001 - 2002 - 2003 - 2004 - 2005 - 2006 - 2007 - 2008 - 2009 - 2010 - 2011 - 2012 - 2013 - 2014 - 2015 - 2016 - 2017 - 2018 - 2019 - 2020 - 2021 - 2022 - 2023 - 2024 - 2025