SORGENIA RENEWABLES S.R.L.

PROGETTO DEFINITIVO PER LA REALIZZAZIONE DI UN PARCO EOLICO IN LOCALITA' "POGGIO DELL'ORO" NEL COMUNE DI TUSCANIA (VT) E OPERE CONNESSE ANCHE NEL COMUNE DI TARQUINIA (VT)

BFP
STUDIO ASSOCIATO
Via Tito Livio Cornelio, 15
00195 ROMA (RM)
Tel. +39 06 37512200
Fax +39 06 37512200
mail: info@bfp-studio.it
pec: bfp@pec.bfp-studio.it
web site: www.bfp-studio.it

Tecnico
Ing. Danilo Pomponio

Provincia Di Roma
Ordine Degli Ingegneri
Iscr. n. 24A
DPP 05.08

Collaborazioni
Ing. Milena MEGLIOVINCO
Ing. Giulia CARELLA
Ing. Tommaso MANCINI
Ing. Martino LAPENNA
Ing. Mariano MARSEGLIA
Ing. Federico ZINGARELLI
Ing. Dionisio STAFFIERI

Responsabile commessa
Ing. Danilo Pomponio

TAVOLA	TITOLO	COMMESSA	TIPOLOGIA
C09	**Profili Longitudinali e Sezioni della Viabilità di Nuova Realizzazione Strada di Accesso alla TU-04**	**23025**	**D**
		CODICE ELABORATO	
REVISIONE		**DW23025D-C09**	
00		SOSTITUISCE / SOSTITUITO DA	
		CODICE ELABORATO / CODICE ELABORATO	
FOGLIO	Tutte le dimensioni lineari(a) contenute nel presente documento sono in gradi sessagesimali salvo diversa indicazione. Tutte le dimensioni lineari(b) sono in metri salvo diversa indicazione. Tutte le dimensioni lineari(c) sono in millimetri salvo diversa indicazione. Tutte le dimensioni lineari(d) sono in Pollici. Nessuna **BFP S.r.l.** può mai rigettare la paternità dell'opera qui emessa (ciascun ppm. DPR.L.L.)	NOME FILE	SCALA
4/10		**DW23025D-C09.dwg**	**Varie**

REV	DATA	DESCRIZIONE	REDATTO	DISEGNATO	CONTROLLATO	APPROVATO
00	20/04/2023	Emissione		Staffieri	Migliorino	Pomponio
01						
02						
03						
04						
05						

Questo elaborato non deve essere usato a scopo lucrativo nemmeno parzialmente.

Nel 1 DIN (ex 1 ISO)

PLANIMETRIA DI INQUADRAMENTO

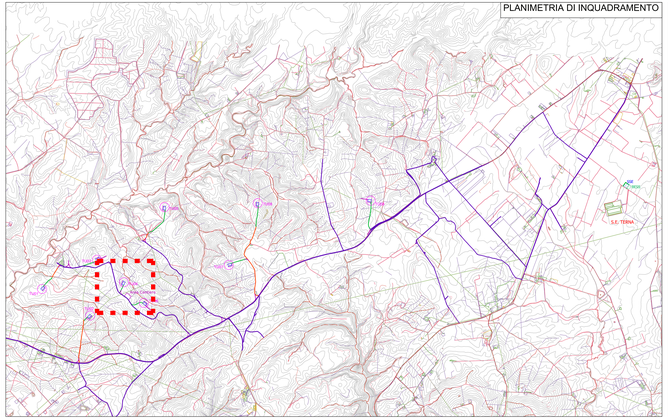

Pendenza % Progetto	0.949 %	-0.362 %	-0.389 %	-0.949 %

PROFILO STRADA ACC_TU04

SCALA LUNGHEZZE 1 : 1000
SCALA ALTEZZE 1 : 100

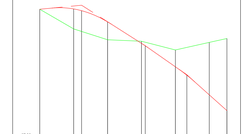
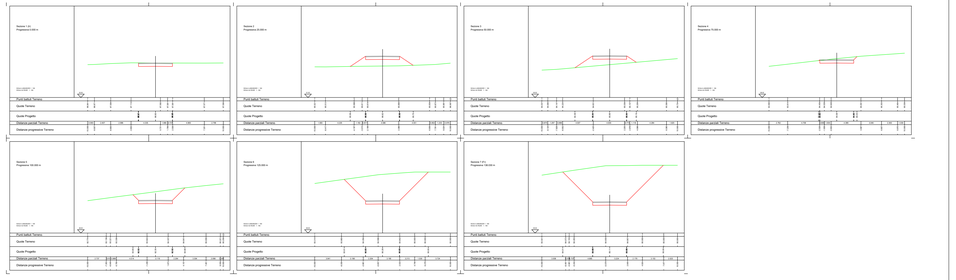
Sezioni	1	2	3	4	5	6	7
Quote Terreno	97.096	97.640	96.903	94.723	94.960	94.846	94.933
Quote di Progetto	97.096	97.117	96.752	94.576	92.605	90.779	89.613
Distanze parziali Terreno		25.000	25.000	25.000	25.000	25.000	13.030
Distanze progressive Terreno	0.000	25.000	50.000	75.000	100.000	125.000	138.030
Ettometriche							
Andamento planim.	Sv = 138.030