# SORGENIA RENEWABLES S.R.L.

## PROGETTO DEFINITIVO PER LA REALIZZAZIONE DI UN PARCO EOLICO IN LOCALITA' "POGGIO DELL'ORO" NEL COMUNE DI TUSCANIA (VT) E OPERE CONNESSE ANCHE NEL COMUNE DI TARQUINIA (VT)

BFP

Via Degli Arredatori, 8
70026 Modugno (BA) - Italy
www.bfpgroup.net - info@bfpgroup.net
tel. (+39) 0805046361

Azienda con Sistema di Gestione Certificato
UNI EN ISO 9001:2015
UNI EN ISO 14001:2015
UNI ISO 45001:2018

**Tecnico**
**ing. Danilo Pomponio**

**Collaborazioni**
**ing. Milena MIGLIONICO**
**ing. Giulia CARELLA**
**ing. Tommaso MANCINI**
**ing. Martino LAPENNA**
**ing. Mariano MARSEGLIA**
**ing. Federico ZINGARELLI**
**ing. Dionisio STAFFIERI**

**Responsabile commessa**
**ing. Danilo Pomponio**

Pomponio Danilo
19.06.2023
13:09:36
GMT+01:00

| TAVOLA | TITOLO | COMMESSA | TIPOLOGIA |
|---|---|---|---|
| **C09** | **Profili Longitudinali e Sezioni della Viabilità di Nuova Realizzazione Strada di Accesso alla TU-07** | **23035** | **D** |
| | | CODICE ELABORATO | |
| | | **DW23035D-C09** | |
| REVISIONE | | SOSTITUISCE | SOSTITUITO DA |
| **00** | | CODICE ELABORATO | CODICE ELABORATO |
| FOGLIO | Tutte le informazioni tecniche contenute nel presente documento sono di proprieta' esclusiva della Studio Tecnico BFP S.r.l e non possono essere riprodotte, divulgate o comunque utilizzate senza la sua preventiva autorizzazione scritta. All technical information contained in this document is the exclusive property of Studio Tecnico BFP S.r.l. and may neither be used nor disclosed without its prior written consent. (art. 2575 c.c.) | NOME FILE | SCALA |
| **7/10** | | **DW23035D-C09.dwg** | **Varie** |

| REV | DATA | MODIFICA | DISEGNATO | CONTROLLATO | APPROVATO |
|---|---|---|---|---|---|
| 00 | 28/04/2023 | Emissione | Staffieri | Miglionico | Pomponio |
| 01 | | | | | |
| 02 | | | | | |
| 03 | | | | | |
| 04 | | | | | |
| 05 | | | | | |

Disegno elaborato con sistema CAD. E' vietata la modifica manuale.

Mod. P-20/A0 rev.4 18.12.2020

## PLANIMETRIA DI INQUADRAMENTO

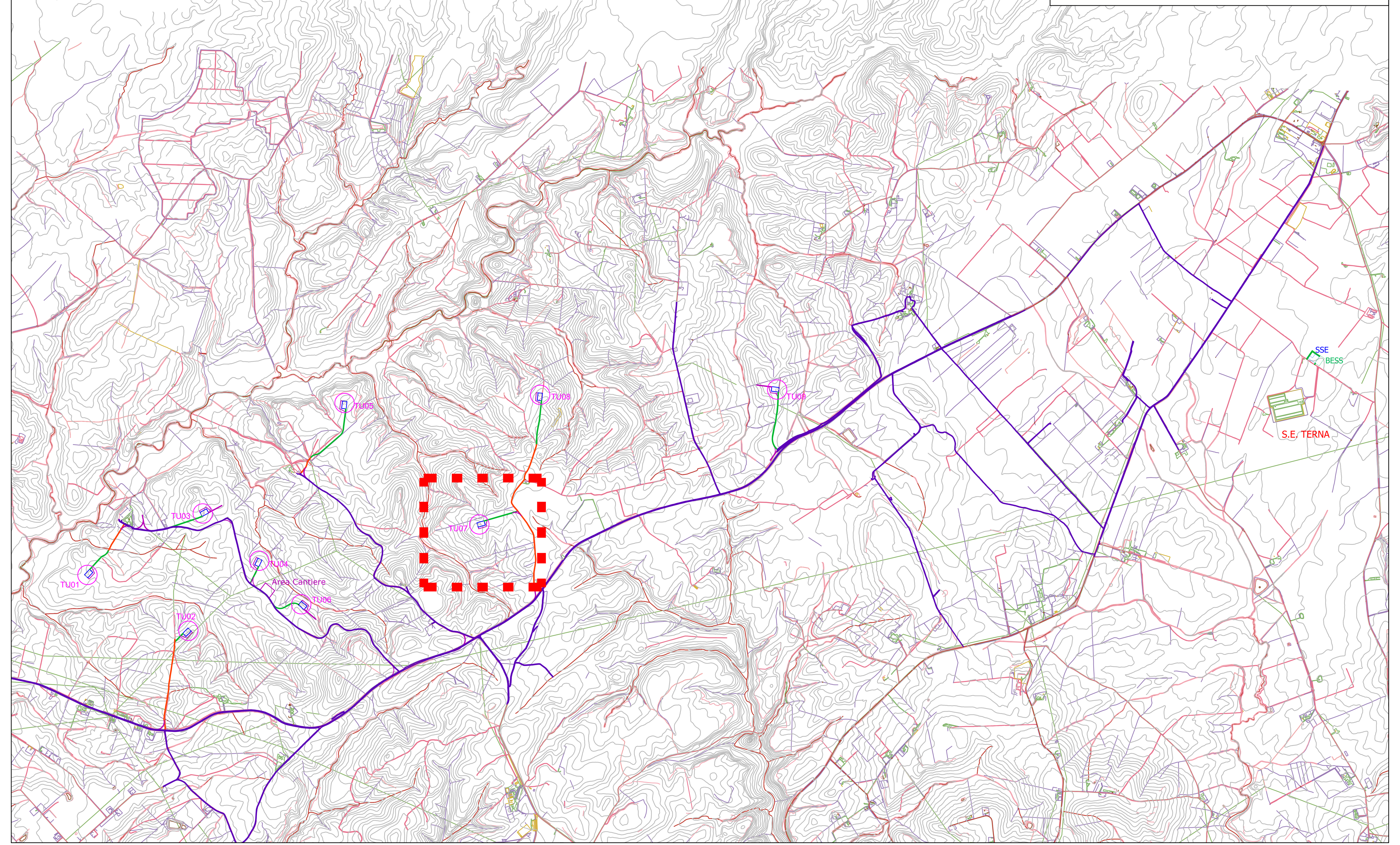


Pendenza % Progetto: -7.106 % | 2.721 % | 9.306 % | 0.796 % | -8.653 %

PROFILO STRADA ACC_TU07

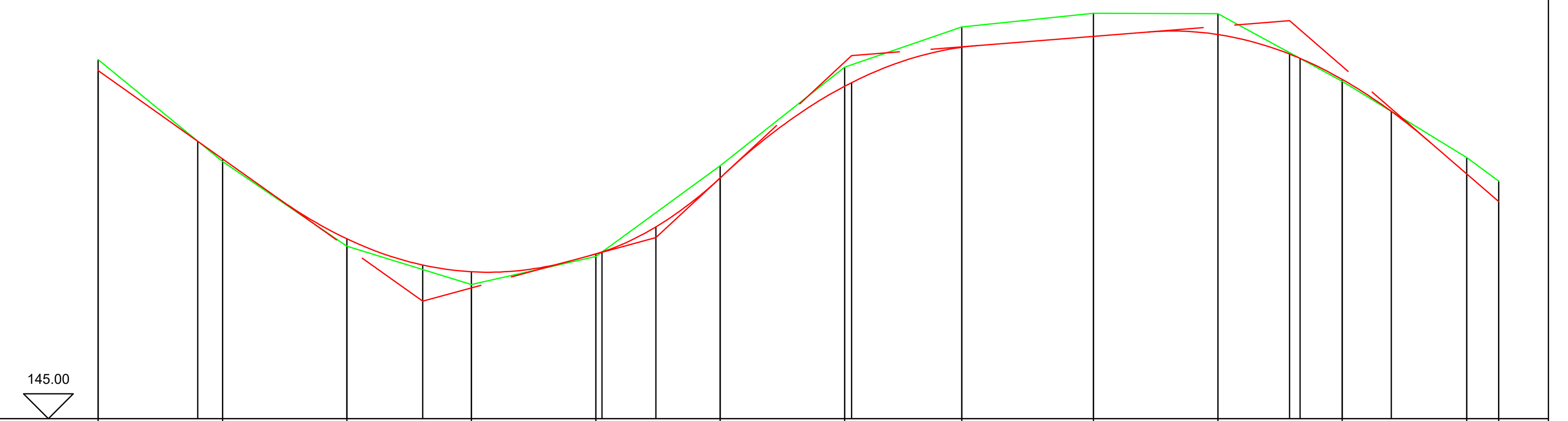

SCALA LUNGHEZZE 1 : 1000
SCALA ALTEZZE 1 : 100

145.00

| Sezioni | 1 | 2 | 3 | 4 | 5 | 6 | 7 | 8 | 9 | 10 | 11 | 12 | 13 |
|---|---|---|---|---|---|---|---|---|---|---|---|---|---|
| Quote Terreno | 152.219 | 150.169 | 148.468 | 147.699 | 148.261 | 150.085 | 152.067 | 152.876 | 153.149 | 153.142 | 151.782 | 150.251 | 149.775 |
| Quote di Progetto | 152.000 | 150.223 | 148.616 | 147.954 | 148.312 | 149.841 | 151.683 | 152.466 | 152.686 | 152.724 | 151.821 | 149.920 | 149.364 |
| Distanze progressive Terreno | 0.000 | 25.000 | 50.000 | 75.000 | 100.000 | 125.000 | 150.000 | 173.535 | 200.000 | 225.000 | 250.000 | 275.000 | 281.429 |

| Distanze parziali Terreno | 1–2 | 2–3 | 3–4 | 4–5 | 5–6 | 6–7 | 7–8 | 8–9 | 9–10 | 10–11 | 11–12 | 12–13 |
|---|---|---|---|---|---|---|---|---|---|---|---|---|
| | 25.000 | 25.000 | 25.000 | 25.000 | 25.000 | 25.000 | 23.535 | 26.465 | 25.000 | 25.000 | 25.000 | 6.429 |

Ettometriche: 1 | 2
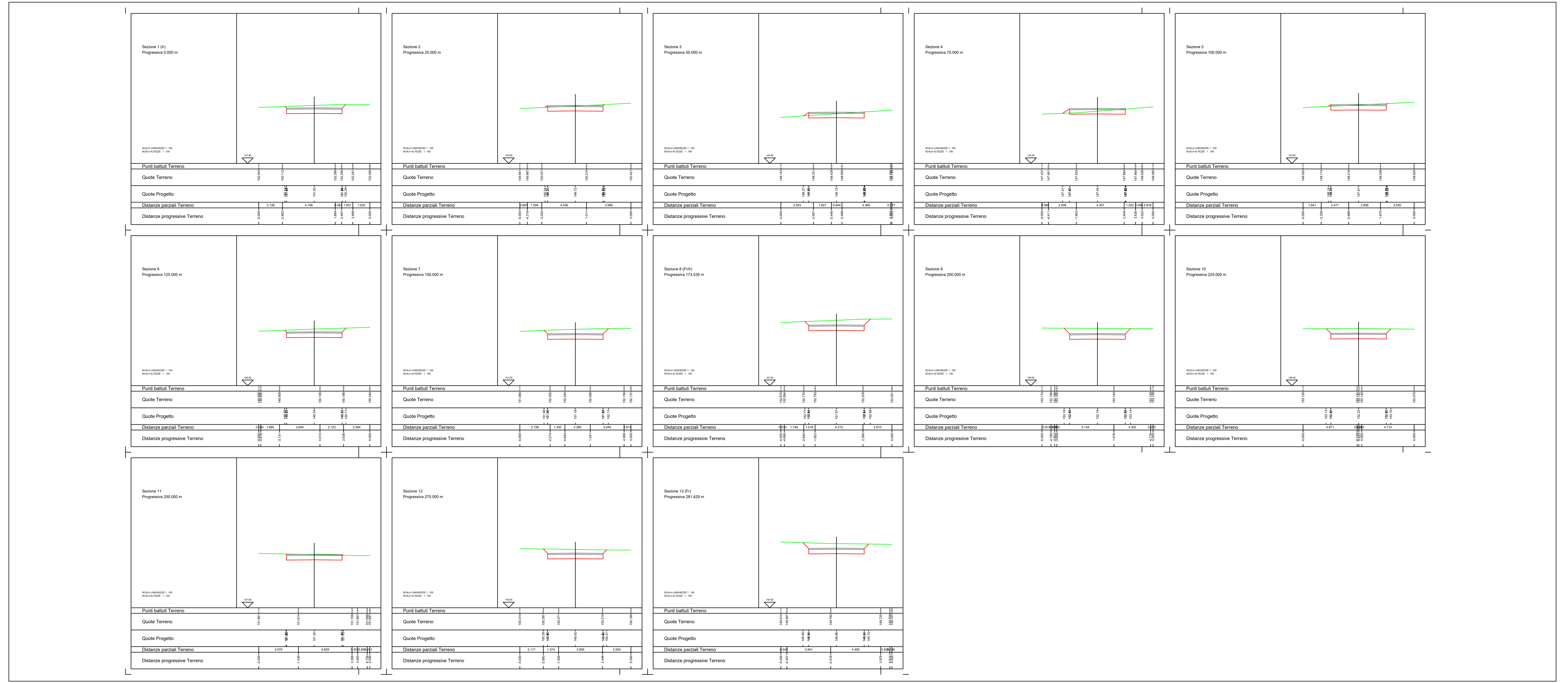
Andamento planim.: Sv = 173.535 | Sv = 107.894