Sezione 1 (V)
Progressiva 0.00 m

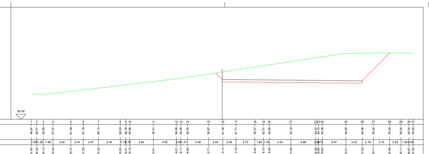

Sezione 2
Progressiva 20.91 m

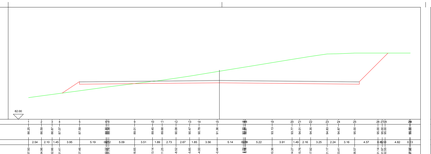

Sezione 3
Progressiva 30.00 m

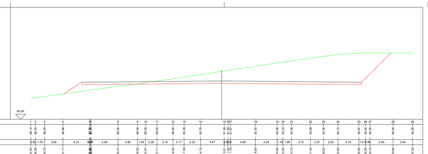

Sezione 4
Progressiva 45.00 m

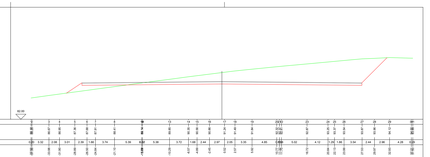

Sezione 5
Progressiva 60.00 m

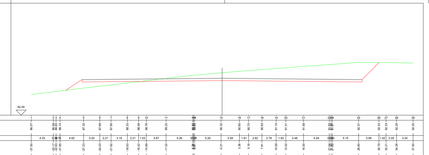

Sezione 6
Progressiva 74.71 m

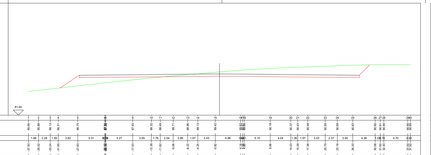

Sezione 7 (FI)
Progressiva 90.91 m

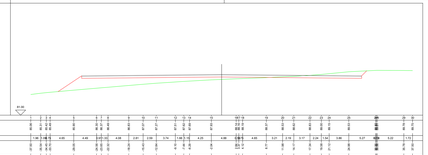

SORGENIA RENEWABLES S.R.L.

PROGETTO DEFINITIVO PER LA REALIZZAZIONE DI UN PARCO EOLICO IN LOCALITA' "POGGIO DELL'ORO" NEL COMUNE DI TUSCANIA (VT) E OPERE CONNESSE ANCHE NEL COMUNE DI TARQUINIA (VT)

BFP
STUDIO ASSOCIATO DI INGEGNERIA E ARCHITETTURA
Via Cesare Battisti, 53 - 39100 BOLZANO
Via Pio La Torre, 48 - 00144 ROMA

Tecnico
Ing. Davide Pasquale

Pasquale Davide
Ordine BOLZANO n.1101-231
Dott.Ingegnere

Collaborano:
Ing. Alessandro LUCIANICO
Ing. Giulia CARELLA
Ing. Giovanni CARMINE
Ing. Martina LAPENNA
Ing. Mariano NARDELLA
Ing. Francesco PAOLILLO
Ing. Giovanni D'ANTONIO

Responsabile commesse
Ing. Davide Pasquale

CODICE	TITOLO	COMMESSA	TIPOLOGIA
C10	**Profili longitudinali e sezioni delle Piazzole per l'installazione degli Aerogeneratori**	23/021	R
REVISIONE		CODICE ELABORATO	
00		**DW230450-C10**	
FORMATO		SCALA	DATA
A3		1:200/1:200	20-07-23
FILE		COORDINATORE	**Davide Pasquale**
A.0		ESECUTORE	**Varie**

Tutti i diritti riservati ai sensi del codice civile e della legge sul diritto d'autore

REV.	DATA	DESCRIZIONE	COORDINATORE	ESECUTORE	APPROVATO
00	20-07-2023	Emissione	Ing. Davide Pasquale	Ing. Martina Lapenna	Ing. Giovanni D'Antonio
01					
02					
03					
04					
05					

Modello BFP_A3_Disegno_Rev_00 del 20-07-2023 - Formato: A3

Pendenza % Progetto: -0.649 %

PROFILO TU_04



Sezioni								
Quote Terreno	1.285	0.451	0.435	0.431	0.115	0.033	0.008	0.017
Quote di Progetto	0.000	0.000	0.000	0.000	-0.000	-0.000	-0.000	-0.000
Distanze parziali Terreno	10.000	0.998	3.002	10.000	10.000	14.104	10.200	
Distanze progressive Terreno	0.000	10.000	10.998	14.000	24.000	34.000	48.104	58.304

Elaborato/tav.

Andamento plano.
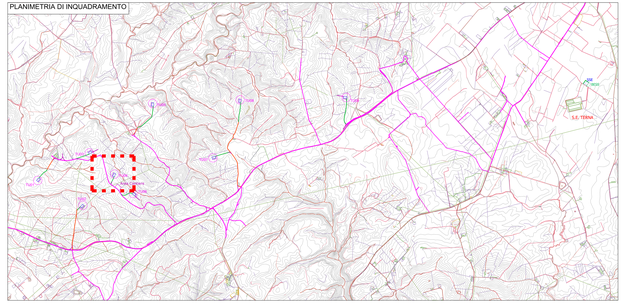
PLANIMETRIA DI INQUADRAMENTO