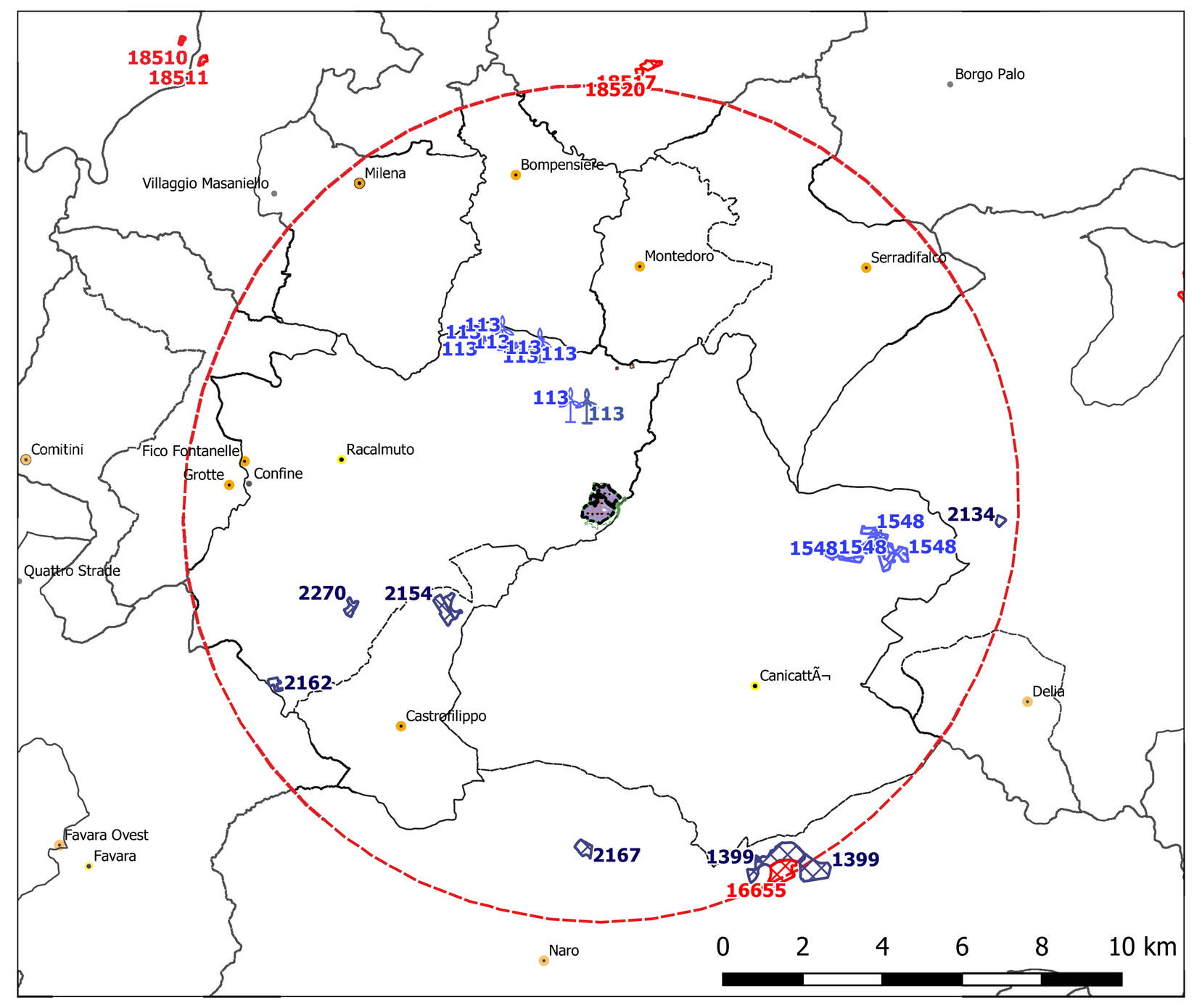

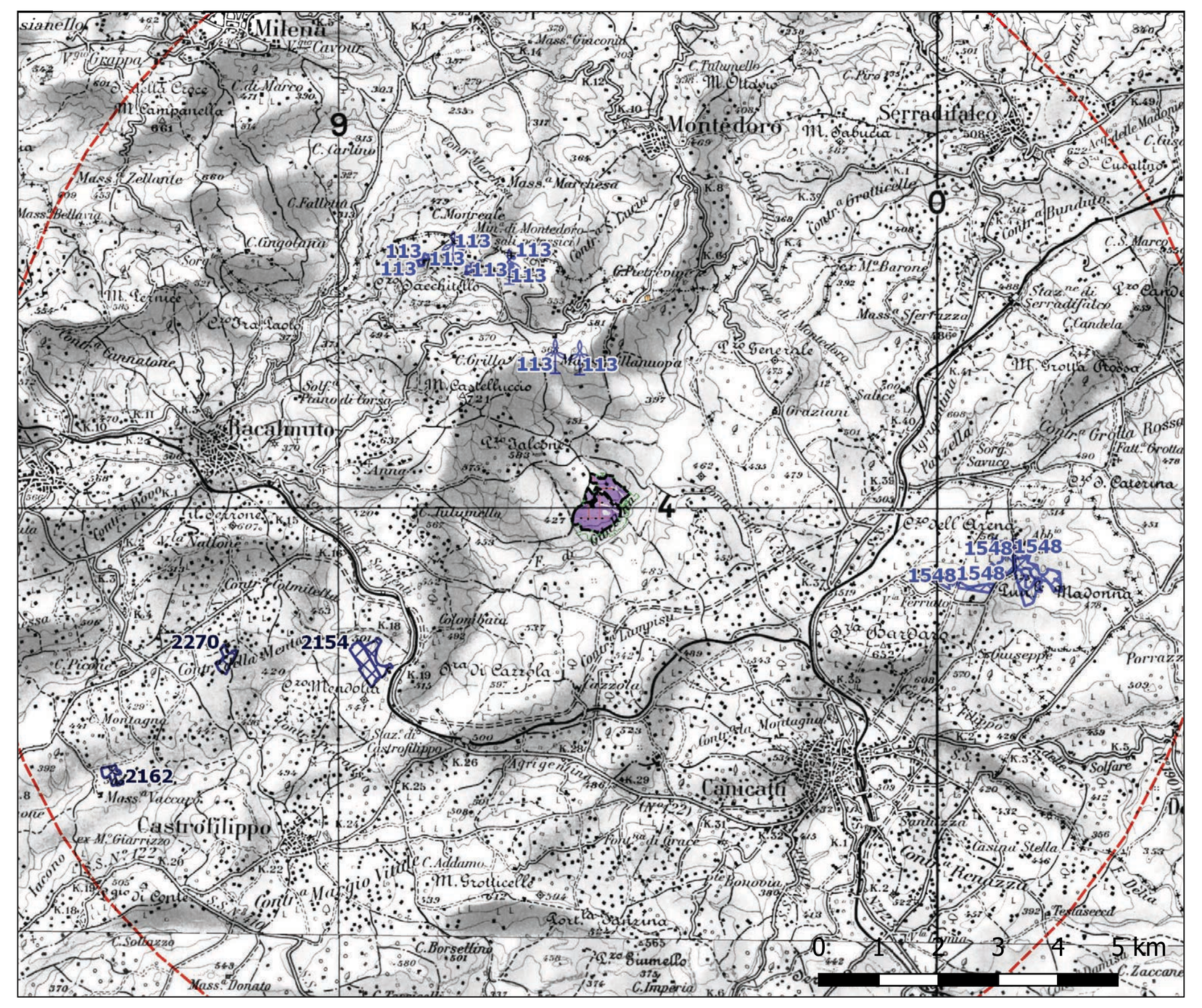

Impianti FER entro i 10 km dal sito di installazione

id.	Tipo	Stato	Località	Comune	MWp	Altezza (m s.l.s.)	Società	Distanza km
1491	FV	In Valutazione	C.da Chiarera	Castrofilippo	6,25	2,5	NEXTPOWER DEVELOPMENT ITALIA S.R.L.	4,25 km
113	EO	Autorizzato	Villanova Culma Gargilata	Racalmuto	25,05	90	WIND ENERGY RACALMUTO	4,42 km
113	FV	Autorizzato	Villanova Culma Gargilata	Racalmuto	25,05	2,75	WIND ENERGY RACALMUTO	4,42 km
2154	FV	In Valutazione	C.da Chiarera	Castrofilippo	7,41	3,95	ECOSICILY 1 S.R.L.	4,49 km
2270	FV	In Valutazione	C.da della Menta	Racalmuto	4,13	3,9	ECOSICILY 1 S.R.L.	6,57 km
1548	FV	Autorizzato	C.da Firriato	Canicattì	48,89	3,95	HF SOLAR 2 S.R.L.	6,60 km
2167	FV	In Valutazione	C.da del Bonificio	Naro	7,15	3,2	GT 2 S.R.L.	8,32 km
2162	FV	In Valutazione	C.da Vento	Racalmuto	2,88	NULL	ECOSICILY 1 S.R.L.	9,09 km
1399	FV	In Valutazione	C.da Giantonina	Naro	62,70	2,55	AURA IT03 S.R.L.	9,90 km
2134	FV	In Valutazione	Agnelleria	Caltanissetta	2,72	2,75	SPARTACUS 8 S.R.L.	9,92 km
16655	FV	Realizzato	C.da Giantonina	Naro	16,50	3,85		10,07 km

INDIVIDUAZIONE DEGLI SCENARI

1	Stato Attuale	Impianti esistenti e autorizzati (e non costruiti)
2	Stato Attuale +	Impianti esistenti, autorizzati (e non costruiti) + Impianto in progetto
3	Stato Futuro	Impianti esistenti, autorizzati (e non costruiti) ed in valutazione
4	Stato Futuro +	Impianti esistenti, autorizzati (e non costruiti) ed in valutazione + impianto in progetto

Firmato digitalmente da
GULINO IVO
GLNVIO78C05G511H
31-05-2023 17:11 UTC

DEFIC Globe
Development | Finance | Construction

REGIONE SICILIA
COMUNE DI RACALMUTO (AG)

PROGETTO
IMPIANTO AGRIVOLTAICO DI POTENZA PARI A 39165 kWp
DENOMINATO "Tolalp - Racalmuto" ED OPERE CONNESSE INDISPENSABILI DA REALIZZARSI NEL COMUNE DI RACALMUTO (AG)

TITOLO
SIA01.1 - Analisi effetto cumulo visuale - Scenario stato attuale

PROGETTISTI
SCM INGEGNERIA
SCM Ingegneria S.r.l.
Via Carlo del Croix, 55
Tel.: +39 0831-728955
72022 Latiano (BR)
Mail: info@scmingegneria.com

SICILWIND SRL
SICILWIND S.r.l.
Viale Croce Rossa, 25
Tel.: +39 091 9763933
90144 Palermo (PA)
PEC: sicilwindsrl@pec.it

PROPONENTE
TOLALP ENERGY S.R.L.
Sede legale e Amministrativa:
Via Michelangelo Buonarroti, 39
20145 MILANO (MI)
PEC: tolalpenergysrl@legalmail.it

VISTI

PROGETTAZIONE
SICILWIND
Sicilwind S.r.l.
Viale Croce Rossa, 25
90144 - Palermo (PA)
tel. 0919763933
Michele Ognibene (Geologo)
Rosario Fria (Geologo)
Ivo Gulino (Ingegnere)
Paolo Castelli (Agronomo)
Corrado Castelli (Agronomo-Forestale)
Davide e Gabriele Greco (Geologi)
Ornella Riccobono (Agronomo)

Dott. Geol. OGNIBENE MICHELE n. 3003 Sez. A
Geol. Michele Ognibene
DOTT. ING. IVO GULINO Sez. A n° 8169 PALERMO
Ing. Ivo Gulino

Scala	Formato Stampa	Cod.Elaborato	Rev.	Nome File	Foglio
1:25.000	1399x841	FVRCMD-I_PD_SIA01.1	00	01.2 - E.C. Visibilità.qgz	

Rev.	Data	Descrizione	Elaborato	Controllato	Approvato
00	20/05/2023	Prima Emissione	I. Gulino	M. Ognibene	L.Nettuno



10.000 metri dall'impianto (buffer)
Impianti F.E.R. - Sicilia
Fotovoltaico (Realizzato)
Eolico (Autorizzato)
Fotovoltaico (Autorizzato)
AREE DI PROGETTO
IMPIANTO
Recinzione
Cavidotto AT (interrato)
Cavidotto MT (interrato)
Nuovi Raccordi aerei
Linea Aerea AT 150Kv esistente
Linea Aerea AT 150Kv da dismettere
fascia arborea
Aree agricole esterne
Aree di Installazione
Aree Condivise
Stazione Utente
Stazione RTN

Beni del paesaggio antropico
Centri e nuclei storici
- centro
- nucleo

Beni isolati
- A1 - Torri
- A2 - Bastioni, castelli, fortificazioni, rivellini
- B1 - Abbazie, badie, collegi, conventi, eremi, monasteri, santuari
- B2 - Cappelle, chiese
- B3 - Cimiteri, ossari
- C1 - Casine, casini, palazzetti, palazzine, palazzi, ville, villette, villini
- D1 - Aziende, bagli, casali, cortili, fattorie, fondi, casene, masserie, robbe rurali
- D4 - Mulini
- D5 - Abbeveratoi, cisterne, fontane, gebbie, norie o senie, pozzi, vasche
- D8 - Cave, miniere, solfare
- E5 - Asili dei poveri, gasometri, lazzareti, macelli, ospedali, scuole, telegrafi
- E7 - Stazioni, caselli ferroviari, case cantoniere
- E9 - Giardini, ville

Vincoli archeologici
Aree di interesse archeologiche
Strade panoramiche
Punti panoramici
Reggie Trazzere

Analisi dell'Effetto Cumulo Visuale
Scenari Stato Attuale
Effetto Cumulo Visuale Stato Attuale
- E.C. Basso
- Indifferente
- Nullo

1:30.000
0 0,5 1 1,5 2 2,5 km

10.000 metri dall'impianto (buffer)
Impianti F.E.R. - Sicilia
Fotovoltaico (Realizzato)
Eolico (Autorizzato)
Fotovoltaico (Autorizzato)
AREE DI PROGETTO
IMPIANTO
Recinzione
Linea Aerea AT 150Kv da dismettere
Aree di Installazione
Aree Condivise
Stazione Utente
Stazione RTN

Analisi dell'Effetto Cumulo Visuale
Scenari Stato Attuale
Grado di visibilità Stato Attuale +
- Medio
- Basso
- Molto basso
- Nullo

Grado di visibilità Stato Attuale
- Medio
- Basso
- Molto basso
- Nullo

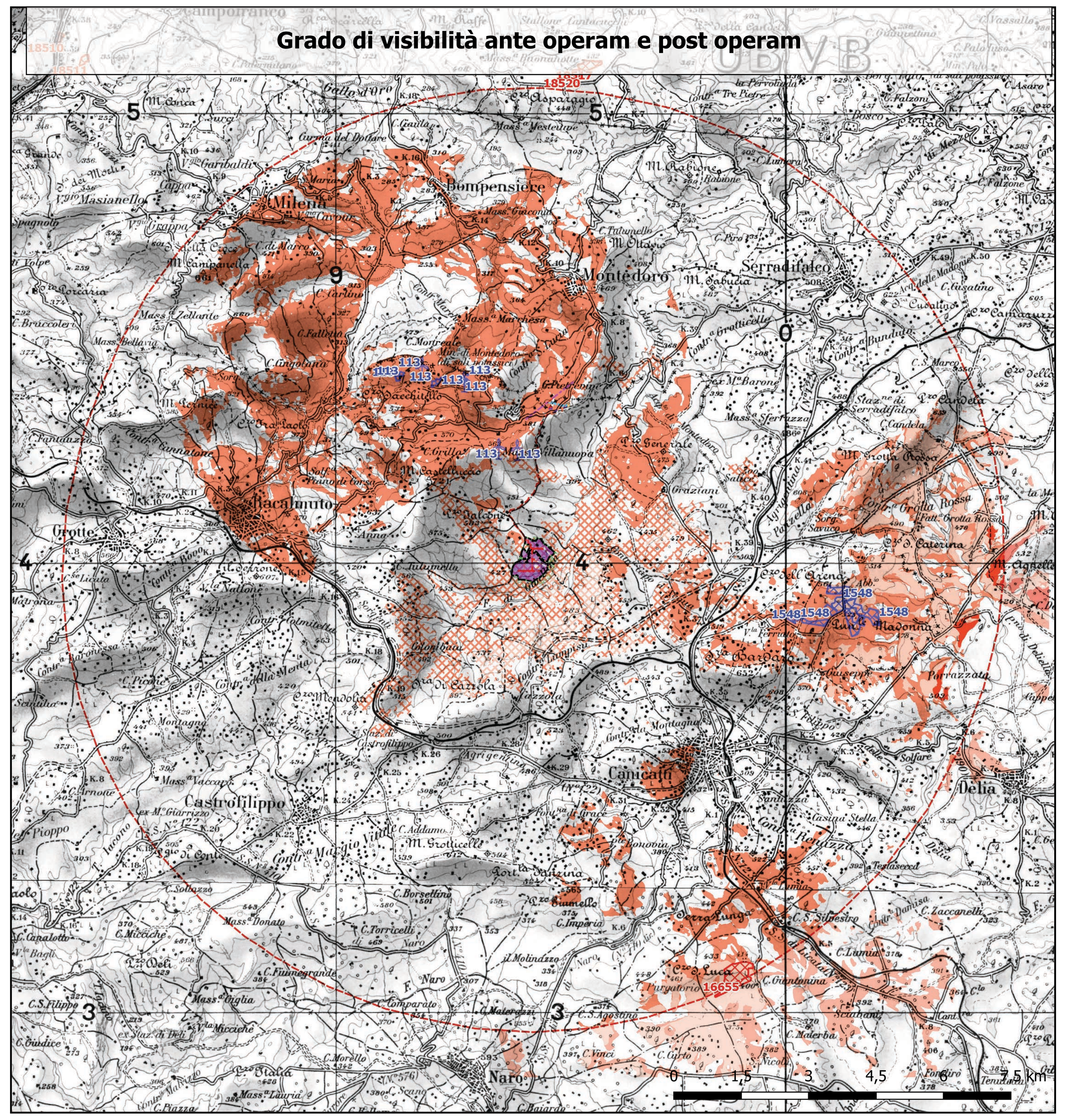

Grafico delle superfici per l''interferenza visuale 'ante' (anello interno) e 'post' operam

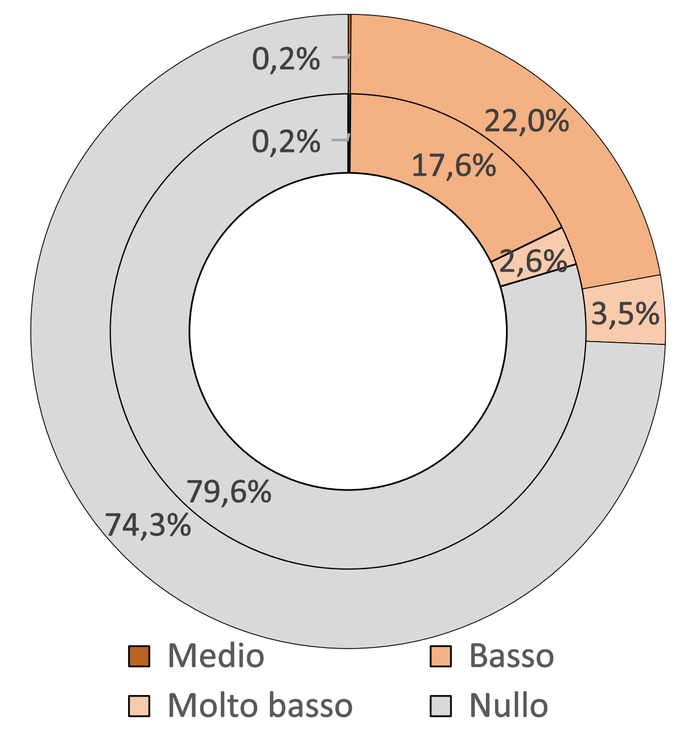

Elenco dei siti Archeologici dell'area di studio con indicazione del Grado di effetto cumulo visuale e distanza dall'impianto

Id.	Scheda	Vincolo	COMUNE	Località	Grado vis. SA	Grado vis. SA+	Grado E. C. SA	Dist.
2	RC_06	Indiretto	Racalmuto	C.da Fra Diego-Sacchitello	Basso	Basso	Indifferente	3,42 km
106	RC_06	Diretto	Racalmuto	C.da Fra Diego-Sacchitello	Nullo	Nullo	Nullo	3,51 km
25	CT_08	Diretto	Canicattì	Serra Soldano	Nullo	Nullo	Nullo	4,45 km
3	RC_03	Indiretto	Racalmuto	C.da Grotticelle	Basso	Basso	Indifferente	5,24 km
112	RC_03	Diretto	Racalmuto	C.da Grotticelle	Basso	Basso	Indifferente	5,33 km
107	RC_09	Diretto	Racalmuto	C.da S. Bartolomeo	Nullo	Nullo	Nullo	7,78 km
105	RC_09	Indiretto	Racalmuto	C.da S. Bartolomeo	Nullo	Nullo	Nullo	7,79 km
7	CF_02	Diretto	Castrofilippo	C.da Monaco	Nullo	Nullo	Nullo	7,90 km
8	N_11	Indiretto	Naro	C.da S. Luca	Nullo	Nullo	Nullo	9,01 km
27		indiretto	Campofranco e Milena	Serra del Palco e Monte Campanella	Nullo	Nullo	Nullo	9,32 km
93		diretto	Campofranco e Milena	Serra del Palco e Monte Campanella	Nullo	Nullo	Nullo	9,67 km
97		diretto	Serradifalco	C/da Cusantino	Nullo	Nullo	Nullo	9,71 km

Elenco dei Nuclei Storici dell'area di studio con indicazione del Grado di effetto cumulo visuale e distanza dall'impianto

Nome	Comune	Tipo	CLASSE	TIPO	Grado SA+	Grado SA	Grado E.C. SA	Dist.
Canicattì	Canicattì (AG)	Centro storico	C	centro	Nullo	Nullo	Nullo	5,38 km
Montedoro	Montedoro (CL)	NULL	C	centro	Nullo	Nullo	Nullo	5,64 km
Racalmuto	Racalmuto (AG)	Centro storico	C	centro	Basso	Basso	Indifferente	6,01 km
Castrofilippo	Castrofilippo (AG)	Centro storico	C	centro	Nullo	Nullo	Nullo	7,01 km
Bompensiere	Bompensiere (CL)	NULL	C	centro	Basso	Basso	Indifferente	7,94 km
Serradifalco	Serradifalco (CL)	NULL	C	centro	Nullo	Nullo	Nullo	8,66 km
Grotte	Grotte (AG)	Centro storico	C	centro	Nullo	Nullo	Nullo	8,85 km
Milena	Milena (CL)	NULL	C	centro	Basso	Basso	Indifferente	9,41 km
Roma	Milena (CL)	NULL	F	nucleo	Basso	Basso	Indifferente	9,50 km
Vittorio Veneto	Milena (CL)	NULL	F	nucleo	Nullo	Nullo	Nullo	9,60 km
San Miceli	Milena (CL)	NULL	F	nucleo	Nullo	Nullo	Nullo	9,79 km
Balilla	Milena (CL)	NULL	F	nucleo	Nullo	Nullo	Nullo	9,84 km
Grappa	Milena (CL)	NULL	F	nucleo	Nullo	Nullo	Nullo	9,94 km

Elenco dei Beni Isolati dell'area di studio con indicazione del Grado di effetto cumulo e angolo visuale entro i 10 km dall'area di installazione

Id.	Tipo	Nome	Classe	Località	Comune	Grado SA	Grado SA+	Grado E.C. SA	Dist.
457	Mulino Ad Acqua	Mulino Ad Acqua Di Giardinello	D4	C/da Rizzo	Canicattì	Nullo	Medio	Nullo	0,88 km
1443	Masseria	Masseria Villanuova	D1	C.da Lago	Racalmuto	Nullo	Nullo	Nullo	2,04 km
1449	Abbeveratoio	Abbeveratoio	D5	C.da Lago	Racalmuto	Basso	Basso	Indifferente	2,22 km
1447	Casa	Casa Rurale	D1	C.da Lago	Racalmuto	Nullo	Nullo	Nullo	2,30 km
596	Fortezza	Castelluccio	A2	C.da Farraro	Racalmuto	Basso	Basso	Indifferente	2,56 km
1450	Masseria	Masseria	D1	C.da Lago	Racalmuto	Nullo	Nullo	Nullo	2,79 km
714	Casa	Casa Tulumello	D1	C.da Cometi	Racalmuto	Nullo	Nullo	Nullo	2,81 km
1842	Masseria		D1	Loc. Loggiato	Racalmuto	Nullo	Nullo	Nullo	2,92 km
1436	Casa	Casa Grillo	D1	C.da Farraro	Racalmuto	Basso	Basso	Indifferente	3,06 km
713	Casa	Casa Rurale	D1	C.da Cometi	Racalmuto	Nullo	Nullo	Nullo	3,07 km
1448	Abbeveratoio	Abbeveratoio	D5	C.da Lago	Racalmuto	Basso	Basso	Indifferente	3,08 km
1437	Casa	Casa Ferrauto	D1	C.da Farraro	Racalmuto	Basso	Basso	Indifferente	3,47 km
718	Casa	Casa Rurale	D1	C.da Cometi	Racalmuto	Nullo	Nullo	Nullo	3,49 km
716	Casa	Casa Presti	D1	C.da Cometi	Racalmuto	Nullo	Nullo	Nullo	3,51 km
1841	Edicola	Chiesa S. Anna	B2	Loc. Loggiato	Racalmuto	Nullo	Nullo	Nullo	3,63 km
458	Chiesa	Chiesa Madonna Dell'aiuto	B2	C/da Porco Spino	Canicattì	Nullo	Nullo	Nullo	3,68 km
383	Casello	Casello	E7	C.da Cometi	Racalmuto	Nullo	Nullo	Nullo	3,75 km
1435	Masseria	Masseria Gargilata	D1	C.da Gargilata	Racalmuto	Basso	Basso	Indifferente	3,79 km
790	Masseria	Masseria L'aquila	D1	C.da Gulfi	Canicattì	Nullo	Nullo	Nullo	4,09 km
456	Villa	Villa Gangitano	C1	C/da Fondachello	Canicattì	Nullo	Nullo	Nullo	4,27 km
192	Mulino	Immacolata (della)	D4	NULL	Serradifalco	Nullo	Nullo	Nullo	4,36 km
455	Villa	Villa Lumia	C1	C/da Fondachello	Canicattì	Nullo	Nullo	Nullo	4,58 km
803	Casa	Abitazione Rurale	D1	C.da Chiarera	Castrofilippo	Nullo	Nullo	Nullo	4,73 km
795	Casa	Abitazione Rurale	D1	C.da Gulfi	Canicattì	Nullo	Nullo	Nullo	4,74 km
712	Casa	Casa Rurale	D1	C.da Loggiato	Racalmuto	Basso	Basso	Indifferente	4,78 km
183	Abbeveratoio	No Data	D5	NULL	Bompensiere	Basso	Basso	Indifferente	4,79 km
794	Villa	Villa Ferriato	C1	C.da Ferriato	Canicattì	Nullo	Nullo	Nullo	4,85 km
1451	Masseria	Masseria	D1	C.da Loggiato	Racalmuto	Basso	Basso	Indifferente	4,99 km
802	Casa	Abitazione Rurale	D1	C.da Chiarera	Castrofilippo	Nullo	Nullo	Nullo	5,04 km
796	Casa	Casa Rurale	D1	C.da Ferriato	Canicattì	Basso	Basso	Indifferente	5,07 km
179	Masseria	Marchesa	D1	NULL	Bompensiere	Basso	Basso	Indifferente	5,10 km
806	Casa	Abitazione Rurale	D1	C.da Chiarera	Castrofilippo	Nullo	Nullo	Nullo	5,11 km
459	Convento	Convento Dei Cappuccini	B1	Via Cappuccini	Canicattì	Nullo	Nullo	Nullo	5,15 km
190	Mulino	Barone	D4	NULL	Serradifalco	Nullo	Nullo	Nullo	5,19 km
193	Solfara	No Data	D8	NULL	Milena	Basso	Basso	Indifferente	5,59 km
460	Chiesa	Chiesa Di S. Diego	B2	Largo Savoia	Canicattì	Nullo	Nullo	Nullo	5,61 km
352	Miniera Di Zolf	Miniera Stazzone Caico-sociale	D8	NULL	Montedoro	Basso	Basso	Indifferente	5,70 km
798	Casa	Abitazione Rurale	D1	C.da Pietrotiso	Castrofilippo	Nullo	Nullo	Nullo	5,78 km
197	Masseria	Sferrazza	D1	NULL	Serradifalco	Nullo	Nullo	Nullo	5,87 km
175	Cimitero Civico	Cimitero Di Montedoro	B3	NULL	Montedoro	Basso	Basso	Indifferente	5,88 km
461	Abbeveratoio	Abbeveratoio Acquanova	D5	Viale della Vittoria	Canicattì	Nullo	Nullo	Nullo	5,92 km
1840	Chiesa	Chiesa Del Serrone	B2	C.da Serrone	Racalmuto	Nullo	Nullo	Nullo	5,94 km
800	Casa	Abitazione Rurale	D1	C.da Quadro	Castrofilippo	Nullo	Nullo	Nullo	5,96 km
799	Casa	Abitazione Rurale	D1	C.da Dietro Le Case	Castrofilippo	Nullo	Nullo	Nullo	6,02 km
805	Casa	Abitazione Rurale	D1	C.da Dietro Le Case	Castrofilippo	Nullo	Nullo	Nullo	6,05 km
1839	Baluardo	Bastione	A2	Via Leonardo Sciascia	Racalmuto	Basso	Basso	Indifferente	6,38 km
811	Casa	Abitazione Rurale	D1	C.da Castellaccio	Castrofilippo	Nullo	Nullo	Nullo	6,59 km
793	Casa	Abitazione Rurale	D1	C.da Renazza	Canicattì	Nullo	Nullo	Nullo	6,80 km
786	Masseria	Masseria	D1	C.da Marrone	Canicattì	Nullo	Nullo	Nullo	6,81 km
170	Fontana	Grande	D5	NULL	Bompensiere	Nullo	Nullo	Nullo	6,85 km

Id.	Tipo	Nome	Classe	Località	Comune	Grado SA	Grado SA+	Grado E.C. SA	Dist.
797	Casa	Abitazione Rurale	D1	C.da Castellaccio	Castrofilippo	Nullo	Nullo	Nullo	6,88 km
343	Masseria	Masseria Ciangorana	D1	NULL	Milena	Nullo	Nullo	Nullo	6,90 km
168	Masseria	Diruta	D1	NULL	Bompensiere	Basso	Basso	Indifferente	6,92 km
801	Casale	Casale Rurale	D1	C.da Iazzo Vecchio	Castrofilippo	Nullo	Nullo	Nullo	6,99 km
788	Villa	Villa	C1	C.da Renazza	Canicattì	Nullo	Nullo	Nullo	7,08 km
1216	Casa	Abitazione Rurale	D1	NULL	Castrofilippo	Nullo	Nullo	Nullo	7,13 km
1438	Casa	Casa Bonomo	D1	C.da Troiana	Racalmuto	Nullo	Nullo	Nullo	7,13 km
807	Casa	Abitazione Rurale	D1	C.da Castellaccio	Castrofilippo	Nullo	Nullo	Nullo	7,18 km
593	Casa	Casa Rurale	D1	C.da Lago	Racalmuto	Nullo	Nullo	Nullo	7,19 km
166	Masseria	Giaconia	D1	NULL	Bompensiere	Basso	Basso	Indifferente	7,33 km
804	Casa	Abitazione Rurale	D1	C.da Margio Vitale	Castrofilippo	Nullo	Nullo	Nullo	7,38 km
784	Casa	Abitazione Rurale	D1	C.da Renazza	Canicattì	Nullo	Nullo	Nullo	7,58 km
1015	Casa	Casa Imperia	D1	C.da Giumello Batia	Naro	Nullo	Nullo	Nullo	7,59 km
809	Casa	Abitazione Rurale	D1	C.da Margio Vitale	Castrofilippo	Nullo	Nullo	Nullo	7,61 km
174	Abbeveratoio	No Data	D5	NULL	Milena	Basso	Basso	Indifferente	7,63 km
167	Mulino Rurale	Molino Catalano	D4	NULL	Montedoro	Nullo	Nullo	Nullo	7,68 km
1442	Abbeveratoio	Abbeveratoio	D5	C.da Garamoli	Racalmuto	Nullo	Nullo	Nullo	7,71 km
164	Cimitero Civico	Cimitero Di Bompensiere	B3	NULL	Bompensiere	Basso	Basso	Indifferente	7,72 km
1085	Casale	Casale	D1	C.da Pernice	Naro	Nullo	Nullo	Nullo	7,72 km
785	Villa	Villa Rita	C1	C.da Cozzo Bambino	Canicattì	Medio	Medio	Indifferente	7,77 km
783	Casale	Casale Cucchiavecchia	D1	C.da Renazza	Canicattì	Basso	Basso	Indifferente	7,85 km
453	Baglio	Casa Azzalora	D1	Ex Feudo Azzalora	Castrofilippo	Nullo	Nullo	Nullo	7,90 km
1434	Casale	Case Ferrauto	D1	C.da Noce	Racalmuto	Nullo	Nullo	Nullo	7,94 km
595	Casa	Casa Rurale	D1	C.da Ficamara	Racalmuto	Nullo	Nullo	Nullo	7,94 km
177	Cimitero Civico	Cimitero Di Serradifalco	B3	NULL	Serradifalco	Nullo	Nullo	Nullo	7,98 km
159	Abbeveratoio	No Data	D5	NULL	Bompensiere	Nullo	Nullo	Nullo	7,99 km
1445	Casa	Casa Picone	D1	C.da Garamoli	Racalmuto	Nullo	Nullo	Nullo	8,04 km
594	Mulino	Ex Mulino Matuzzo	D4	C.da Ficamara	Racalmuto	Nullo	Nullo	Nullo	8,09 km
567	Masseria Rurale	Masseria Grotta Rossa	D1	NULL	Caltanissetta	Medio	Medio	Indifferente	8,12 km
464	Mulino Ad Acqua	Mulino Ad Acqua Fico	D4	C/da Rocca di Mendola	Naro	Nullo	Nullo	Nullo	8,20 km
1062	Casa	Casa Mangione	D1	C.da Pernice	Naro	Nullo	Nullo	Nullo	8,22 km
1431	Casale	Casale	D1	C.da Noce	Racalmuto	Nullo	Nullo	Nullo	8,24 km
1441	Casa	Casa Rurale	D1	C.da Ficamara	Racalmuto	Nullo	Nullo	Nullo	8,29 km
627	Casello	Casello Ferroviario	E7	C.da Purgatorio	Naro	Nullo	Nullo	Nullo	8,32 km
792	Villa	Villa Arsilia La Lomia	C1	C.da Giacchetto	Canicattì	Basso	Basso	Indifferente	8,35 km
717	Casa	Casa Rurale	D1	C.da Ficamara	Racalmuto	Nullo	Nullo	Nullo	8,38 km
1433	Casa	Casa Patito	D1	C.da Noce	Racalmuto	Nullo	Nullo	Nullo	8,40 km
1439	Stazione	Stazione Ferroviaria	E7	C.da Fico	Racalmuto	Nullo	Nullo	Nullo	8,43 km
161	Abbeveratoio	No Data	D5	NULL	Serradifalco	Nullo	Nullo	Nullo	8,43 km
787	Casa	Casale	D1	C.da Piana del Purgatorio	Canicattì	Basso	Basso	Indifferente	8,44 km
791	Masseria	Villa Barone Gino Adamo	D1	C.da Giacchetto	Canicattì	Basso	Basso	Indifferente	8,44 km
910	Casale	Casale	D1	C.da Del Bonificio	Naro	Nullo	Nullo	Nullo	8,46 km
782	Villa	Villa Giacchetto Rosso	C1	C.da Giacchetto	Canicattì	Basso	Basso	Indifferente	8,48 km
1086	Casa	Casa Torricelli	D1	C.da Pernice	Naro	Nullo	Nullo	Nullo	8,54 km
597	Casa	Casa Matrona	D1	C.da Noce	Racalmuto	Nullo	Nullo	Nullo	8,58 km
382	Casa	Casa Rurale	D1	C.da Ficamara	Racalmuto	Nullo	Nullo	Nullo	8,58 km
691	Casa	Il Molinazzo	D1	C.da Giumello Batia	Naro	Nullo	Nullo	Nullo	8,61 km
789	Scuola	Scuola O.n.b.	E5	C.da Giacchetto	Canicattì	Basso	Basso	Indifferente	8,62 km
810	Casa	Abitazione Rurale	D1	C.da Margio Vitale	Castrofilippo	Nullo	Nullo	Nullo	8,63 km
715	Casa	Casa Rurale	D1	C.da Noce	Racalmuto	Nullo	Nullo	Nullo	8,63 km

Analisi quali-quantitativa sulle superfici territoriali allo stato Attuale del grado di visibilità per effetto cumulo negli scenari a breve termine.

Grado E. Cumulo visuale (breve termine)	Superficie (ha)
E.C. Alto	-
E.C. Medio	-
E.C. Basso	11,73
Indifferente	7.026,82
Nullo	27.409,43
Totale complessivo	**34.447,98**

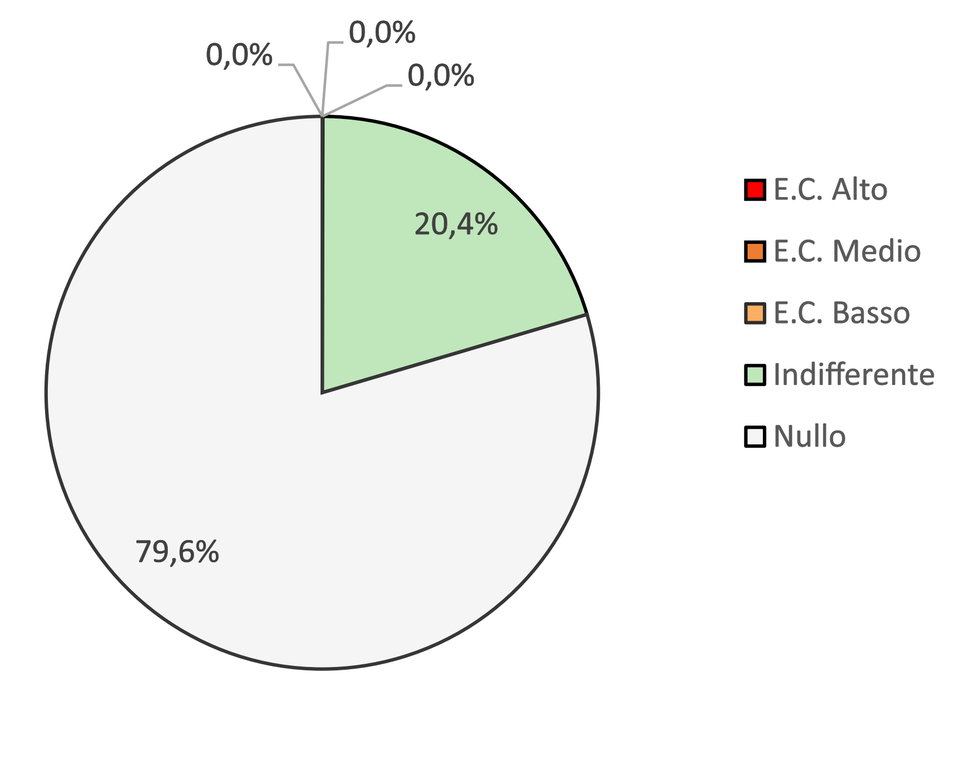

In termini di rapporto rispetto all'areale di studio (circa 34.000 ettari) le interferenze rilevate riguarderanno, negli scenari a breve termine, percentuali minime così come dimostra la tabella precedente ed il grafico esplicativo a supporto.

- assenti le aree che mostrano un Alto e Medio grado visuale di interferenza nello scenario attuale ante-post operam;
- la totalità dell'effetto cumulo (valutato come Basso) si presenta in aree per meno di 12 ettari e riguardano meno del 0,03% di territorio dell'areale di indagine;
- la stragrande maggioranza del territorio non subirà affatto o risulterà completamente indifferente alla presenza dell'impianto in progetto (oltre il 99% dell'areale).

Elenco dei Punti Panoramici dell'area di studio con indicazione del Grado di effetto cumulo visuale e distanza dall'impianto

Id.	Località	Grado SA	Grado SA+	Grado E.C. SA	Dist.
80	Monte Castelluccio	Basso	Basso	Indifferente	2,56 km
79	Contrada Fanara	Nullo	Nullo	Nullo	9,99 km
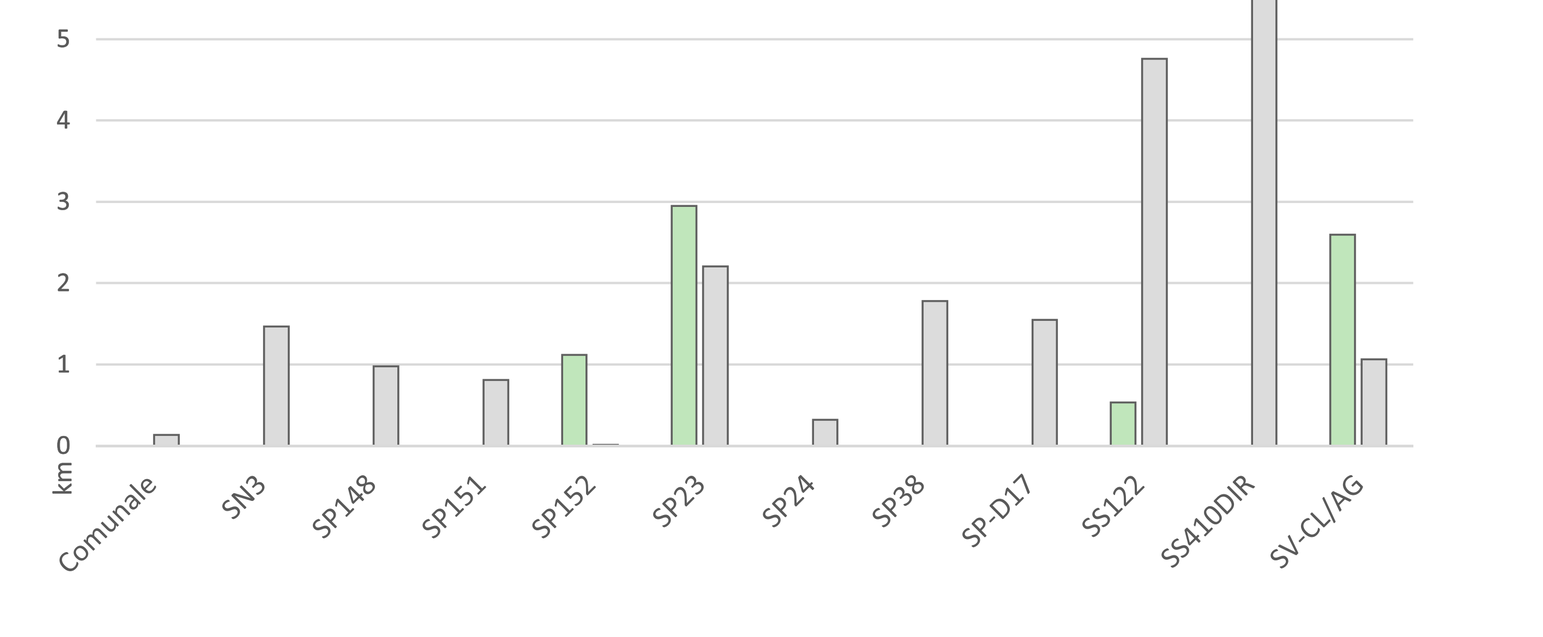
Grafico quali-quantitativo del grado di interferenza visuale dell'impianto sulle strade panoramiche per effetto cumulo