

SISTEMA DELLE EMERGENZE DEL PATRIMONIO STORICO E ARCHITETTONICO / SISTEMA DELLE EMERGENZE DEL PATRIMONIO AGRICOLO E NATURALISTICO / SYSTEME DES FONDAMENTAUX DU PATRIMOINE STORIQUE ET ARCHITECTONIQUE / SYSTEME DES FONDAMENTAUX DU PATRIMOIN AGRICOLE ET NATURALISTIQUE

- Beni vincolati
- Centri storici - Centres historiques
- SISTEMA DELLA FRUIZIONE TURISTICA / SYSTEME DE L'EXPLOITATION AU NIVEAU TOURISTIQUE**
- Centri turistici d'interesse provinciale - Centres touristiques d'intérêt provincial
- Percorsi turistico-culturali - Parcours touristique-culturels
- Piste ciclabili individuate dal PTC - Pistes cyclables identifiées par PTC
- Sentieri accatastati - Sentiers repertoriés sur cadastres

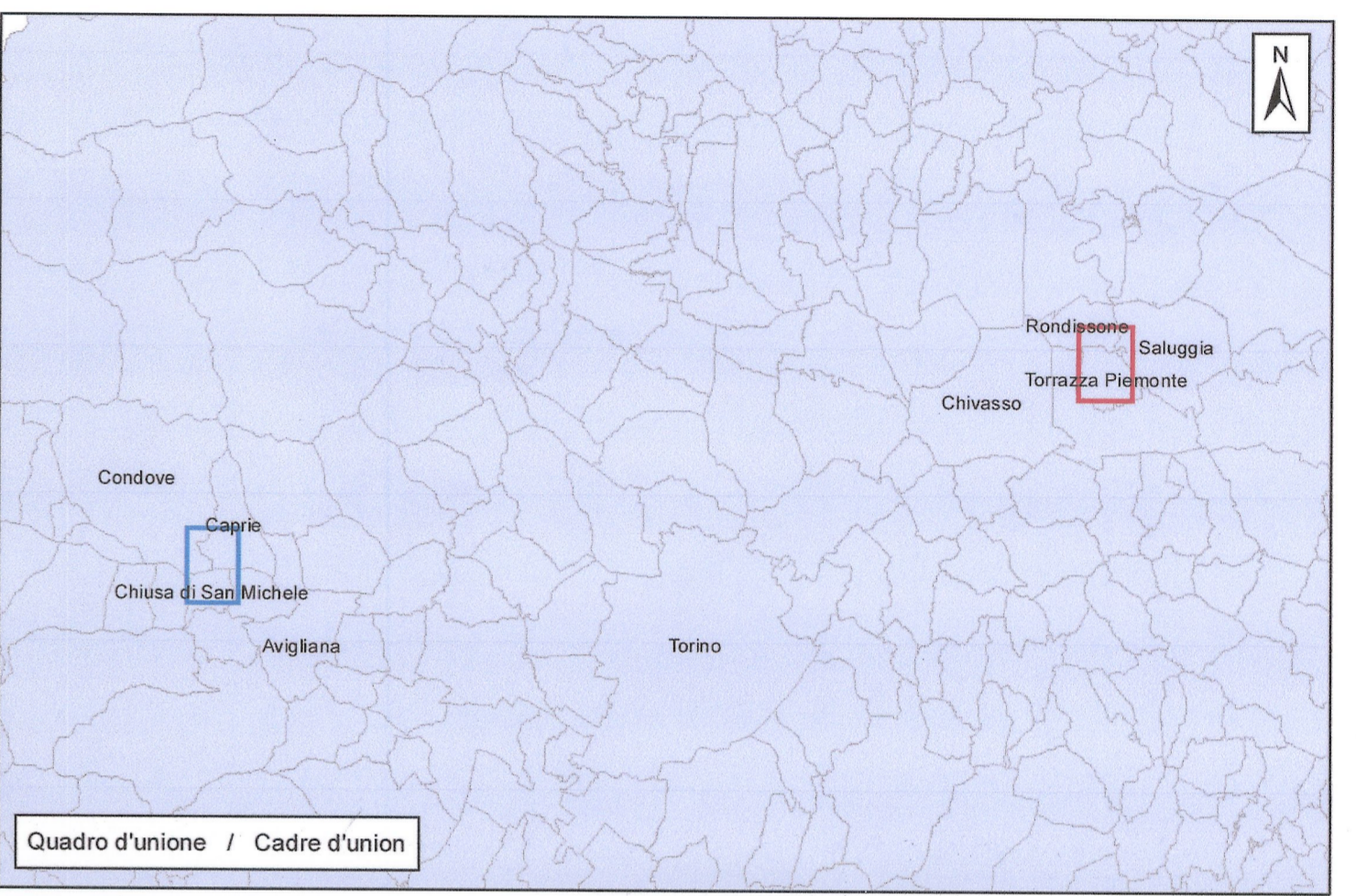
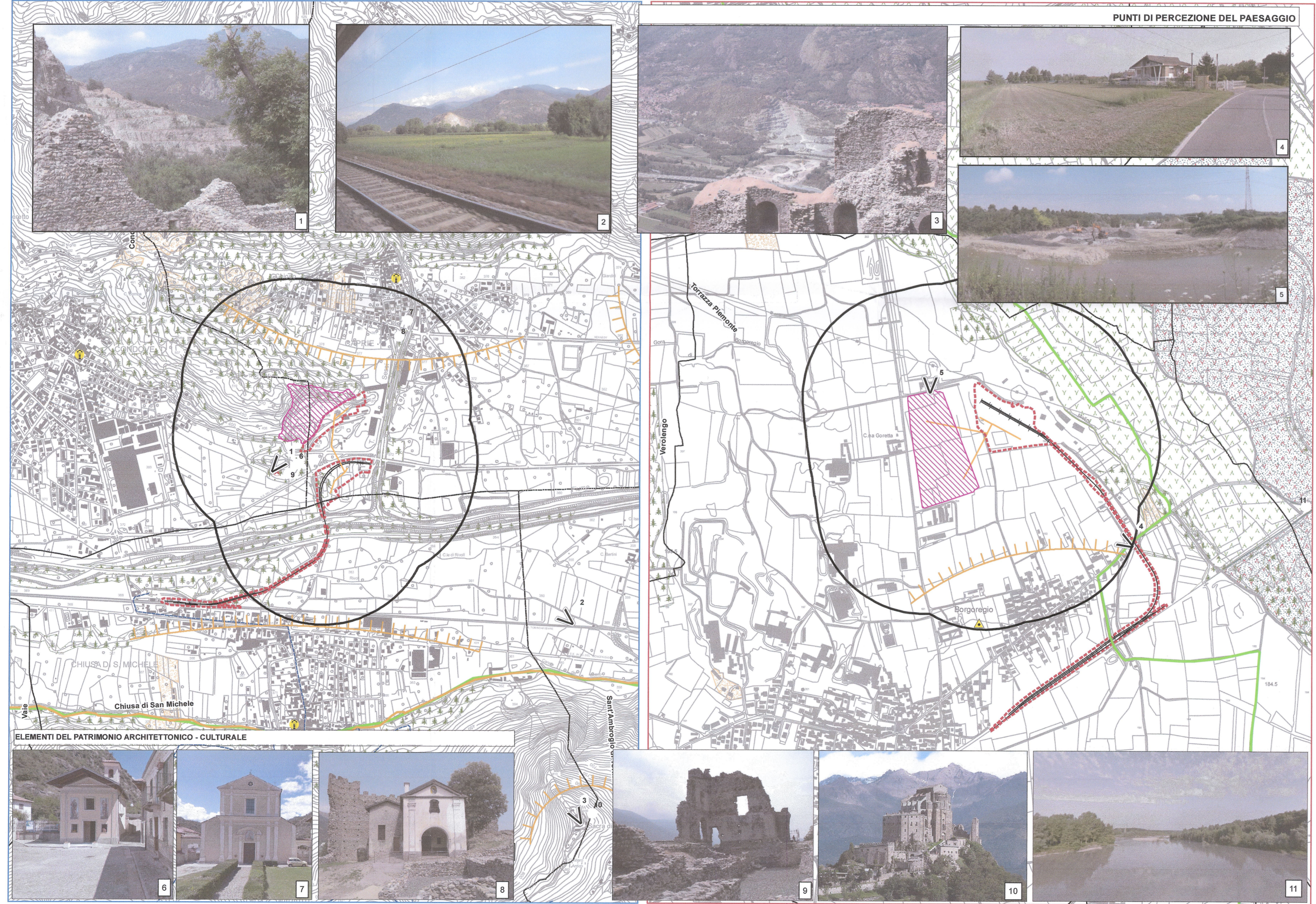

- Arece a vigneti, frutteti e noccioli - Zones a vignes, arbres fruitiers, noisetiers
- Arece boscate - Zones boisées
- AREE DELLA RETE NATURA 2000 - ZONE DU RESEAU NATURA 2000**
- IT1120013 Isolotto del Ritano (Dora Baltea)
- AREE PROTETTE - ZONES PROTEEGES**
- Area contigua della fascia fluviale del Po-tratto torinese
- Riserva Naturale Speciale dell'Isolotto del Ritano

- Punti di ripresa fotografica - Points de vue photographique
- Aperture visuali - Ouverture du paysage

- VISTE PAESAGGISTICHE / VUES PAYSAGERES**
- Cava di Caprie dal Castello del Conte Verde
 - Cava di Caprie dalla linea storica
 - Vista dalla Sacra di S. Michele
 - Zona nord della cava di Torrazza Piemonte
 - Cava di Torrazza Piemonte - Vista da sud
- PATRIMONIO STORICO-ARCHITETTONICO / PATRIMOINE HISTORIQUE - ARCHITECTURAL**
- Piazza S. Rocco e chiesa (Caprie)
 - Parrocchia San Pancrazio (Caprie)
 - Cappella Madonna del Castello
 - Castello del Conte Verde
 - Sacra di San Michele
 - Isolotto del Ritano

ELEMENTI DI PROGETTO - ELEMENTS DE PROJET

- Area studio - Zone étude
- Fase di cantiere - Chantier
- Raccordo ferroviario - Raccordement ferroviaire
- Nastri trasportatori - Convoyeurs
- Cantiere - Chantier
- Siti di deposito - Sites de stockage



LIASON LYON - TURIN / COLLEGAMENTO TORINO - LIONE
 Partie commune franco-italienne / Section transfrontalière
 Parte comune italo-francese / Sezione transfrontaliera

NOUVELLE LIGNE LYON TURIN - NUOVA LINEA TORINO - LIONE
PARTIE COMMUNE FRANCO-ITALIENNE - PARTE COMUNE ITALO-FRANCESE

REVISIONE DE L'AVANT PROJET DE REFERENCE / REVISIONE DEL PROGETTO DEFINITIVO
 CUP C11J05000030001

ENVIRONNEMENT / AMBIENTE
 ITALIE / ITALIA

REVISIONE DE L'ETUDE D'IMPACT SUR L'ENVIRONNEMENT / REVISIONE STUDIO IMPATTO AMBIENTALE

CADRE DE REFERENCE SUR L'ENVIRONNEMENT / QUADRO DI RIFERIMENTO AMBIENTALE

CARTE DES CARACTERISTIQUES VISUELLES - ZONES CAPRIE ET TORRAZZA PIEMONTE / CARTA DELLE CARATTERISTICHE VISUALI - ZONE CAPRIE E TORRAZZA PIEMONTE

Indice	Date / Data	Modifications / Modifiche	Etabli par / Concepito da	Verifié par / Controllato da	Autorisé par / Autorizzato da
0	09/01/2013	Première diffusion Prima emissione	LOMBARDI	S. GARAVOGLIA C. OGNIBENE	L. CHANTRON M. PANTALEO
A	31/01/2013	Révision suite aux commentaires LTF Revisione a seguito commenti LTF	LOMBARDI	S. GARAVOGLIA C. OGNIBENE	L. CHANTRON M. PANTALEO

Cod Doc: P D 2 C 3 C T S 3 0 0 9 4 A A P P L A

ADRESSE GED / INDIRIZZO GED: C3C // // 01 01 03 30 36

ECHELLE / SCALA: 1:10.000