

Integrale ricostruzione dell'impianto eolico VRG-040

Progetto definitivo

Oggetto:

040-50 – Allegato 3b

Proponente:

VRG wind 040

VRG Wind 040 S.r.l.
Via Algardi 4
Milano (MI)

Progettista:

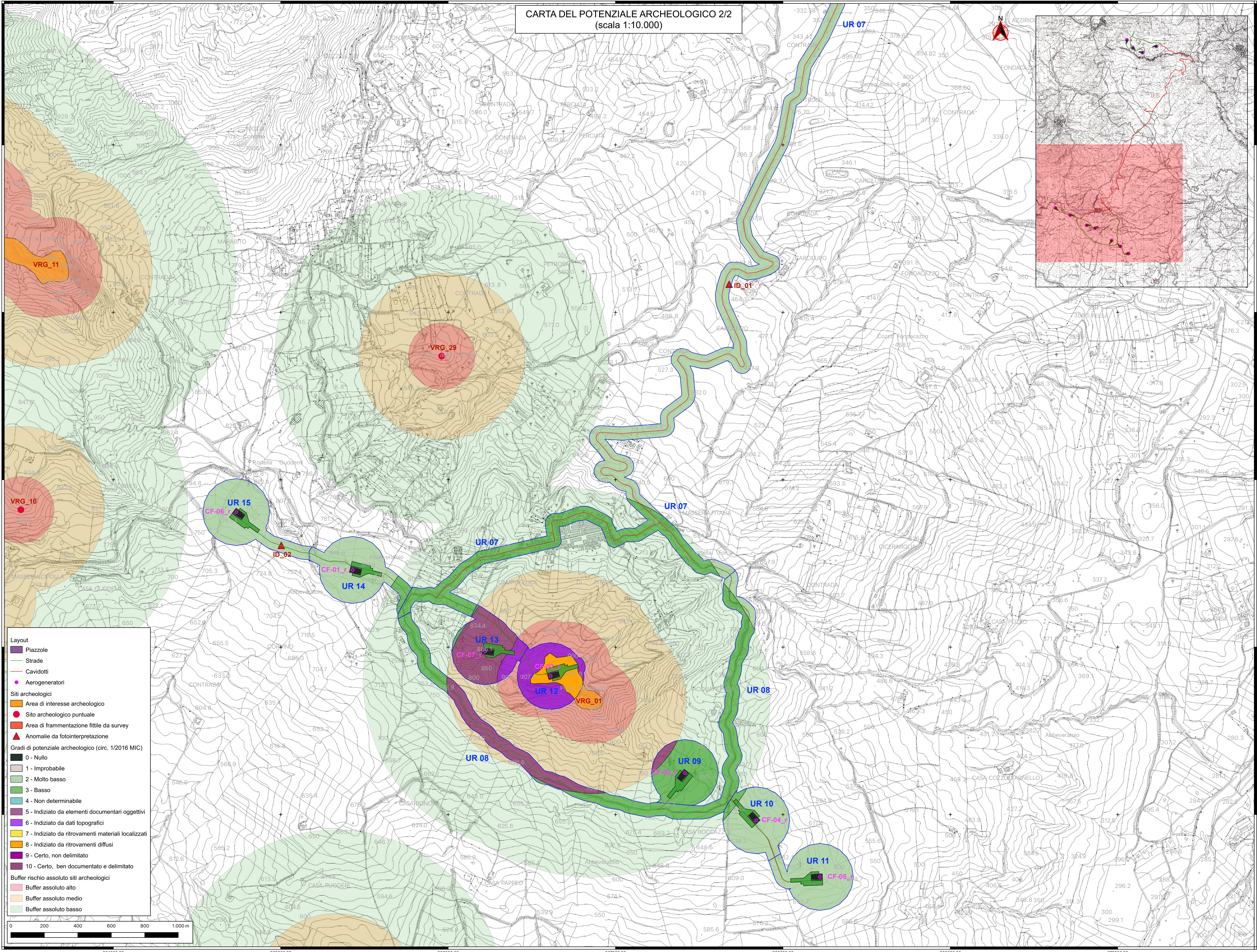
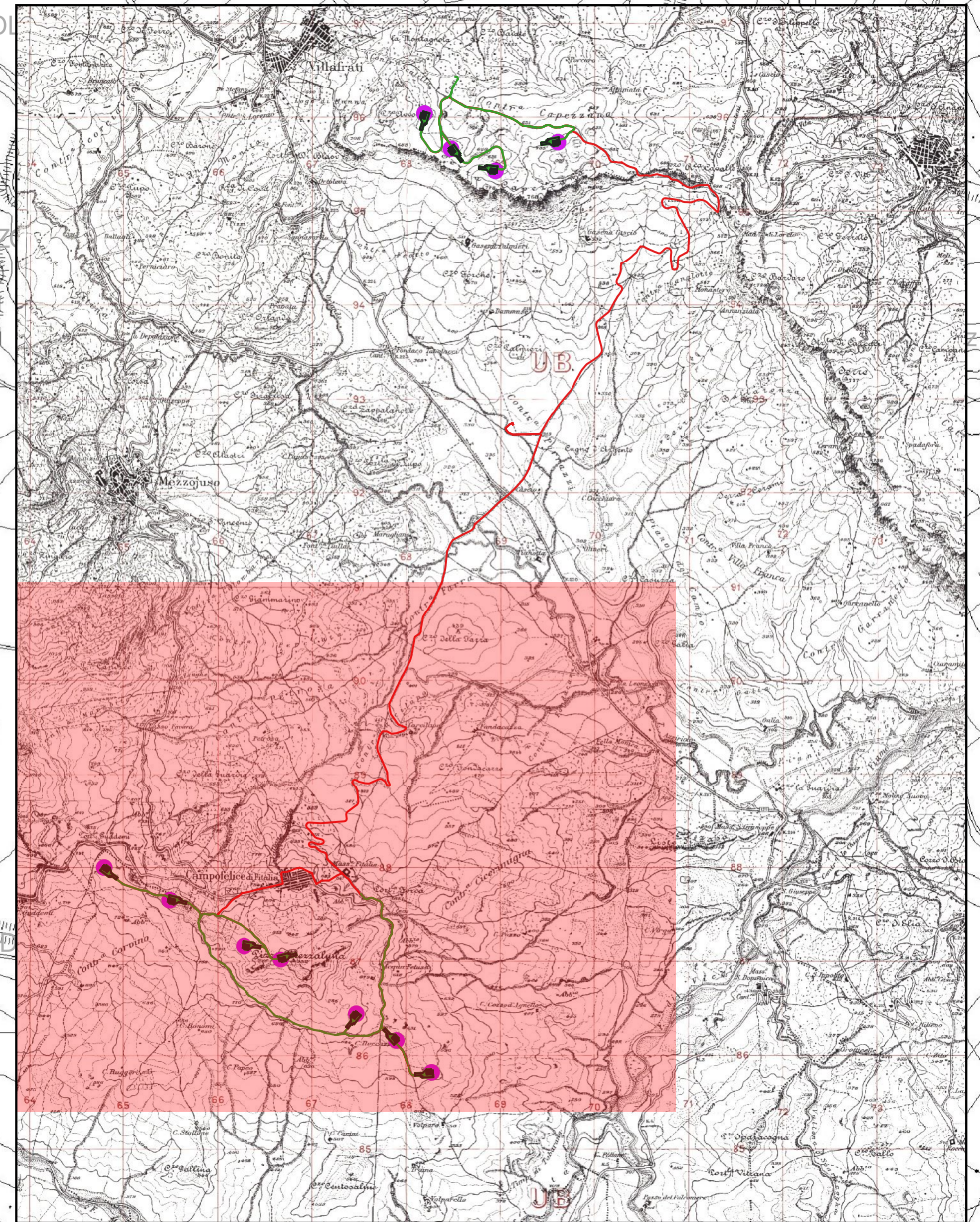
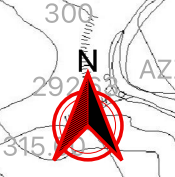
 **Stantec**

Stantec S.p.A.
Centro Direzionale Milano 2, Palazzo Canova
Segrate (Milano)

Rev. N.	Data	Descrizione modifiche	Redatto da	Rivisto da	Approvato da
00	13/12/2022	Prima Emissione	E. Giannitrapani – F.Ianni	M. Carnevale	F.Ianni
01	30/01/2023	Integrati commenti	E. Giannitrapani – F.Ianni	M. Carnevale	F.Ianni
Fase progetto: Definitivo				Formato elaborato: A4	

Nome File: **040-50.01 - Allegato 3b.docx**

CARTA DEL POTENZIALE ARCHEOLOGICO 2/2
(scala 1:10.000)



- Layout
- Piazzole
- Strade
- Cavidotti
- Aerogeneratori
- Siti archeologici
- Area di interesse archeologico
- Sito archeologico puntuale
- Area di frammentazione fitile da survey
- Anomalie da fotointerpretazione
- Gradi di potenziale archeologico (circ. 1/2016 MIC)
- 0 - Nullo
- 1 - Improbabile
- 2 - Molto basso
- 3 - Basso
- 4 - Non determinabile
- 5 - Indiziato da elementi documentari oggettivi
- 6 - Indiziato da dati topografici
- 7 - Indiziato da ritrovamenti materiali localizzati
- 8 - Indiziato da ritrovamenti diffusi
- 9 - Certo, non delimitato
- 10 - Certo, ben documentato e delimitato
- Buffer rischio assoluto siti archeologici
- Buffer assoluto alto
- Buffer assoluto medio
- Buffer assoluto basso

