Firmato digitalmente da:

DEMAIO ANTONIO

Firmato il 24/05/2023 19:14

Serial: [redacted] - 9694379992525538[redacted]779857245

Valido dal 24/09/2020 al 24/09/2023

ArubaPEC S.p.A. NG CA 3

REGIONE LAZIO — PROVINCIA di VITERBO — COMUNE di Montalto di Castro — COMUNE di Manciano — REGIONE TOSCANA — PROVINCIA di GROSSETO



Progettazione Coordinamento: VEGA sas LANDSCAPE ECOLOGY & URBAN PLANNING
Via dei Carri, 48 - 71121 Foggia - Tel. 0881.758251 - Fax 1784412324
mail: info@vegasas.org - website: www.vegasas.org

Studi Ambientali e Paesaggistici: **Arch. Antonio Demaio**
Via N. delli Carri, 48 - 71121 Foggia (FG)
Tel. 0881.758251 | Fax 1784412324
E-Mail: tal.vega@gmail.com

Studio Geologico-Idrologico: **dott. geol. Di Carlo Matteo**
Viale Virgilio, 30, 71036 Lucera (FG)
Ordine dei Geologi di Puglia n.75
Tel./Fax 0881 | Cell. 335.5340316
E-Mail: dicarlomatteo@hotmail.com

Studi Naturalistici Forestali: **Dott. Forestale Luigi Lupo**
Corso Roma, 110 - 71121 Foggia
E-Mail: luigilupo@libero.it

Studio Idraulico: **Studio di ingegneria Dott.sa Ing. Antonella Laura Giordano**
Viale degli Aviatori, 73 - 71121 Foggia
Tel./Fax 0881.070126 | Cell. 346.6036[illegible]
E-Mail: lauragiordano@gmail.com

Usi Civici: **Per. Agr. Alessandro Alebardi**
Via Francesco Arzum, 16 - 00166 Roma
Tel. 338.7330210
E-Mail: alessandroalebardi@gmail.com

Studio archeologico: **ARCHEOMATICA srls**
Strada Campogrande, 52 (VT)
Cell. +39.338 4695279
E-Mail: info@archeomatica.eu
Web: www.archeomatica.eu

Opera: **Progetto per la realizzazione di un impianto eolico composto da 5 aerogeneratori da 6,6 MW ciascuno per una potenza complessiva di 33 MW e di un sistema di accumulo elettrochimico da 18 MW sito nel Comune di Montalto di Castro (VT) e opere connesse nei Comuni di Montalto di Castro (VT) e Manciano (GR)**

Oggetto:

Folder: VIA_02_Vincoli ambientali e paesaggistici e studio di inserimento urbanistico

Nome Elaborato: SKI36-MCAS-PTTPAE_Piano di Indirizzo Territoriale della Regione Toscana - Carta dei caratteri del paesaggio

Descrizione Elaborato: Piano di Indirizzo Territoriale della Regione Toscana - Carta dei caratteri del paesaggio

Rev.	Data	Oggetto della revisione	Elaborazione	Verifica	Approvazione
00	Febbraio 2023	Emissione per progetto definitivo	VEGA	Arch. A. Demaio	SKI 36

Scala: 1 : 30000

Formato:

Codice progetto: SKI36-MCAS1

Legenda

OPERE EDILI

Aerogeneratore
- Area spazzata
- Plinto

Piazzola
- Piazzola definitiva
- Piazzola temporanea
- Piazzole ausiliarie montaggio gru'

Viabilita'
- Da sistemare
- Ex-novo
- Esistente
- Allargamenti temporanei

Area di cantiere
- Aree di cantiere
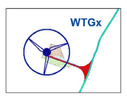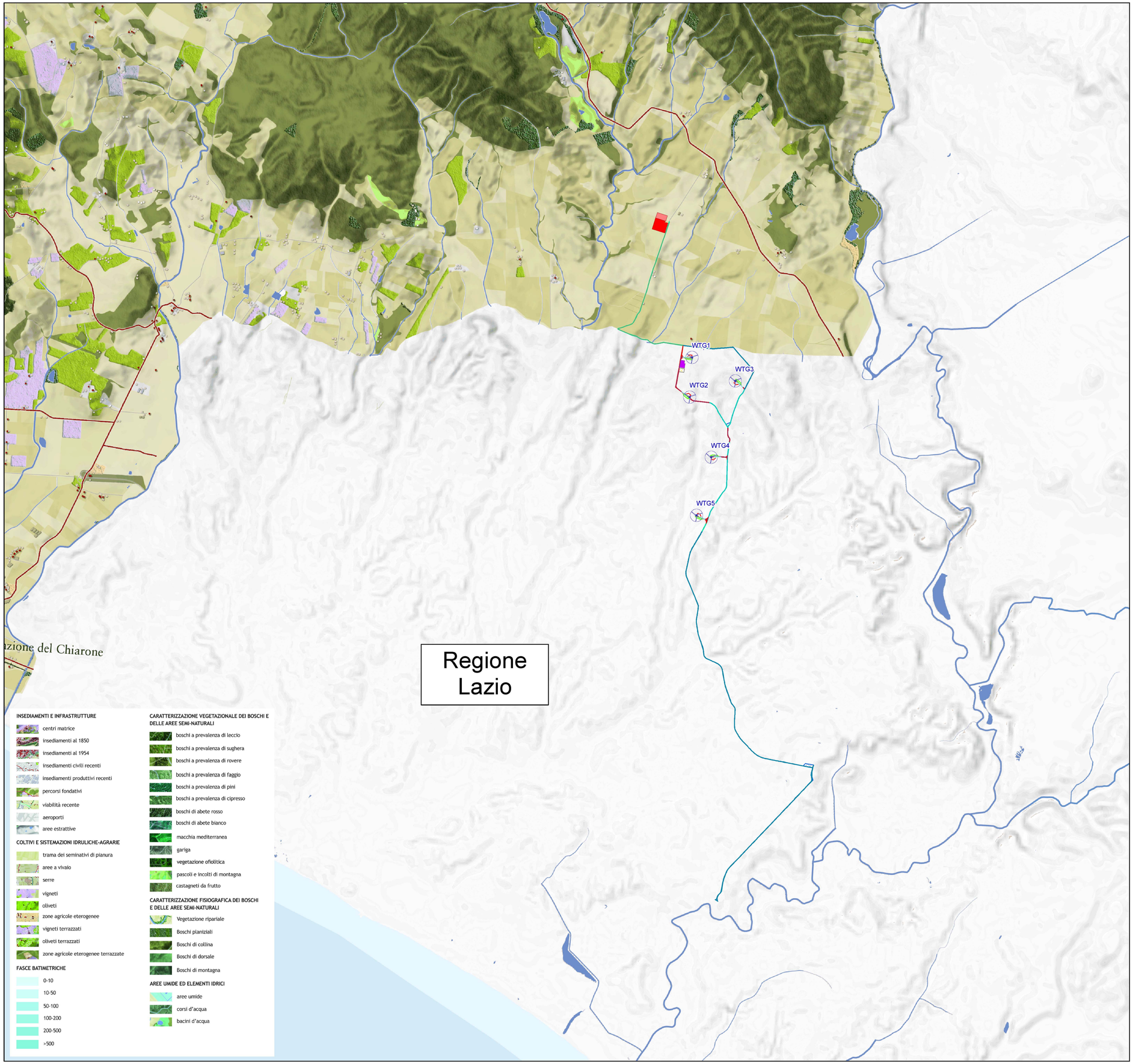
OPERE DI CONNESSIONE
- SSE_Manciano
- Ampliamento SSE_Manciano
- Area BEES_SSEU
- Cavidotto AT
- Cavidotto MT