



 **VEGA sas** LANDSCAPE ECOLOGY & URBAN PLANNING  
 Via Feltri Carr. 46 - 71123 Foggia - tel. 0881.756251 - fax 0881.756252  
 mail: info@vegasa.it - website: www.vegasa.it

**Arch. Antonio Demaio**  
 Via N. dell'Carri 48 - 71121 Foggia (FG)  
 Tel. 0881.756251 | Fax 1784412324  
 E-Mail: srt.vega@gmail.com

**dott. geol. Di Carlo Matteo**  
 Viale Virgilio, 30, 71036 Lucera (FG)  
 Ordine dei Geologi di Puglia n. 75  
 Tel./Fax 0881. | Cell. 335.5340316  
 E-Mail: dicaromatteo@hotmail.com

**Dott. Forestale Luigi Lupo**  
 Corso Roma, 110 - 71121 Foggia  
 E-Mail: luiglupo@iber.it

**Studio di ingegneria Dott.sa Ing. Antonella Laura Giordano**  
 Viale degli Aviatori, 73 - 71121 Foggia  
 Tel./Fax 0881.070126 | Cell. 346.633.346  
 E-Mail: lauragiordano@gmail.com

**Per. Agr. Alessandro Alebardi**  
 Via Francesco Azzurri, 18 - 00186 Roma  
 Tel. 338.7330210  
 E-Mail: alessandroalebardi@gmail.com

**ARCHEOMATICA srls**  
 Strada Campogrande, 52 (VT)  
 Cell. +39 336 4695279  
 E-Mail: info@archeomatica.eu  
 Web: www.archeomatica.eu

**Opera**  
 Progetto per la realizzazione di un impianto eolico composto da 5 aerogeneratori da 6,6 MW ciascuno per una potenza complessiva di 33 MW e di un sistema di accumulo elettrochimico da 18 MW sito nel Comune di Montalto di Castro (VT) e opere connesse nei Comuni di Montalto di Castro (VT) e Manciano (GR)

**Opere Edili**  
 Folder: VIA\_02\_Vincoli ambientali e paesaggistici e studio di inserimento urbanistico  
 Nome Elaborato: SKI36-MCAS-PTPG1\_Piano Territoriale Provinciale Generale (P.T.P.G.) della Provincia Di Viterbo - Vulnerabilità degli acquiferi vulcanici  
 Descrizione Elaborato: Piano Territoriale Provinciale Generale (P.T.P.G.) della Provincia Di Viterbo - Vulnerabilità degli acquiferi vulcanici

00	Febbraio 2023	Emissione per progetto definitivo	VEGA	Arch. A. Demaio	SKI 36
Rev.	Data	Oggetto della revisione	Elaborazione	Verifica	Approvazione
Scala:	1 : 50000				
Formato:	Codice progetto <b>SKI36-MCAS1</b>				




### Legenda

#### OPERE EDILI





##### Aerogeneratore

-  Area spazzata
-  Plinto


##### Piazzola

-  Piazzola definitiva
-  Piazzola temporanea
-  Piazzole ausiliarie montaggio gru

##### Viabilità

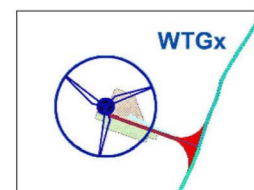
-  Da sistemare
-  Ex-novo
-  Esistente
-  Allargamenti temporanei

##### Area di cantiere

-  Aree di cantiere



#### OPERE DI CONNESSIONE

-  SSE\_Manciano
-  Ampliamento SSE\_Manciano
-  Area BEES\_SSEU
-  Cavidotto AT
-  Cavidotto MT



-  CONFINI PROVINCIALI
-  CONFINI COMUNALI
-  FIUMI PRINCIPALI
-  FIUMI AFFLUENTI PRINCIPALI

Perimetri di tutela e salvaguardia approvati dalla Regione Lazio, Autorità dei Bacini Regionali, nel Piano Stralcio relativo all'Uso Compatibile della Risorsa Idrica degli acquiferi vulcanici (PUC) 2004.

-  Area Attenzione
-  Area Critiche

