Firmato digitalmente da:

DEMAIO ANTONIO
Firmato il 24/05/2023 19:11
Seriale Certificato: 5b01a2992a2b3a8b1b4b7d82799b24b1d4

REGIONE LAZIO | COMUNE di Montalto di Castro | COMUNE di Manciano | REGIONE TOSCANA | PROVINCIA di GROSSETO

Progettazione: E-VEGA LAND & ENERGY DEVELOPMENT
E-VEGA Land & Energy Development S.r.l.
Via Cantoniera 9, 20122 Milano, MI-20090, Italy
Tel. +39 02 87074000 Fax. +39 02 87074001
www.e-vega.eu

Dott. Architetto: **Arch. Antonio Demaio**
Piazza della Chiesa 26 - 27037 Sagrate (PV)
Tel. 0331 792051 Fax. 0331 792051
E-Mail: ufficio@ad-net.com
Ordine: Ordine degli Architetti della Provincia di Pavia n. 448

Dott. Geologo: **dott. geol. Di Carlo Matteo**
Viale Angelo, 36 - 75026 Policoro (TV)
Tel. 0835 972097 - Fax. 0835 972097
Cell. 347 6565887
E-Mail: matteo.dicarlo@gmail.com
Ordine: Ordine dei Geologi della Basilicata n. 167

Dott. Forestale: **Dott. Forestale Luigi Lupo**
Via Lo Frasso, 153 - 71121 Foggia
E-mail: lupo.pg@libero.it
Ordine: Ordine dei Dottori Forestali della Provincia di Foggia n. 126

Studio di ingegneria: **Dott.ssa Ing. Antonella Lanzillotta**
Corso dei Mille, 73 - 71121 Foggia
Tel./Fax 0881 271120 - Cell. 349 1353993
E-Mail: lanzillotta@gmail.com
Ordine: Ordine degli Ingegneri della Provincia di Foggia n. 1120

Per. Agr.: **Per. Agr. Alessandro Alebardi**
Via Tuscania Scalo 15 - 01100 Viterbo
Tel. 338 7396210
E-Mail: alessandroalebardi@yahoo.it
Ordine: Collegio dei Periti Agrari e dei Periti Agrari Laureati della Provincia di Viterbo n. 160

Archeologo: **ARCHEOMATICA srls**
Strada Campagnola, 5/A/1
Cell. +39 338 4169275
E-Mail: info@archeomatica.srls.
Web: www.archeomatica.srls

Opera: **Progetto per la realizzazione di un impianto eolico composto da 5 aerogeneratori da 6,6 MW ciascuno per una potenza complessiva di 33 MW e di un sistema di accumulo elettrochimico da 18 MW sito nei Comune di Montalto di Castro (VT) e opere connesse nei Comuni di Montalto di Castro (VT) e Manciano (GR)**

Titolo: VA_02_Tavola progetto definitivo

Nome file: SKI36-MCAS-PSCANT_Planimetria stradale generale in fase di cantiere

Descrizione elaborato: Planimetria stradale generale in fase di cantiere

Rev.	Data	Oggetto della revisione	Elaborazione	Verifica	Approvazione
01	Febbraio 2023	Emissione per progetto definitivo	UCLA	Arch. R. Demaio	SKI 36

Scala: 1:1.000

Formato: Codice progetto: SKI36-MCAS1

Opere di progetto
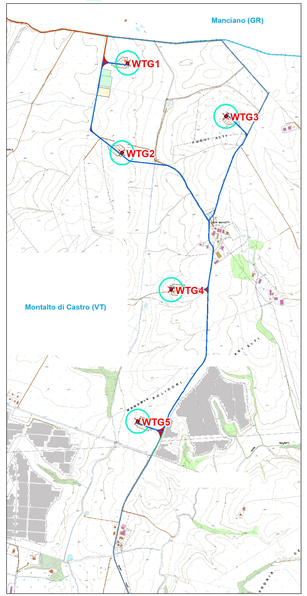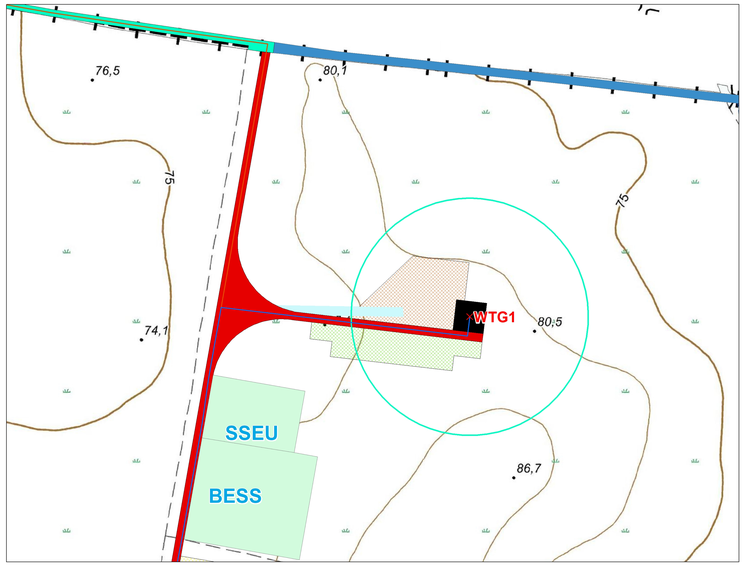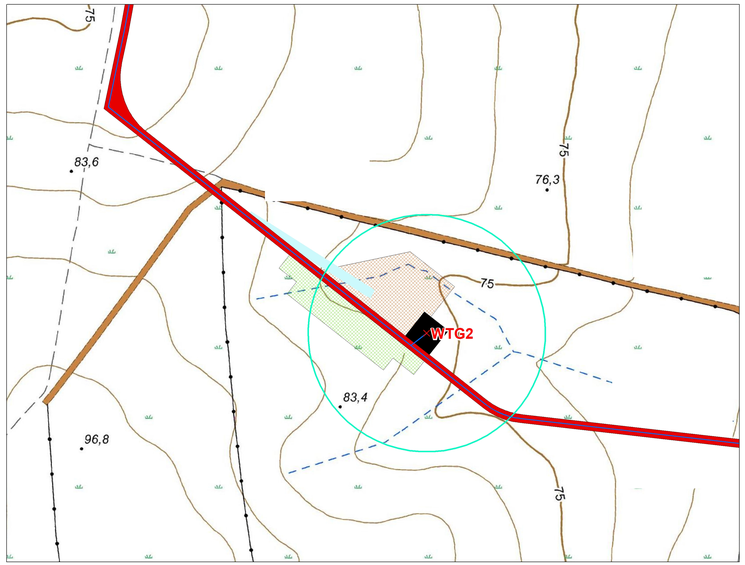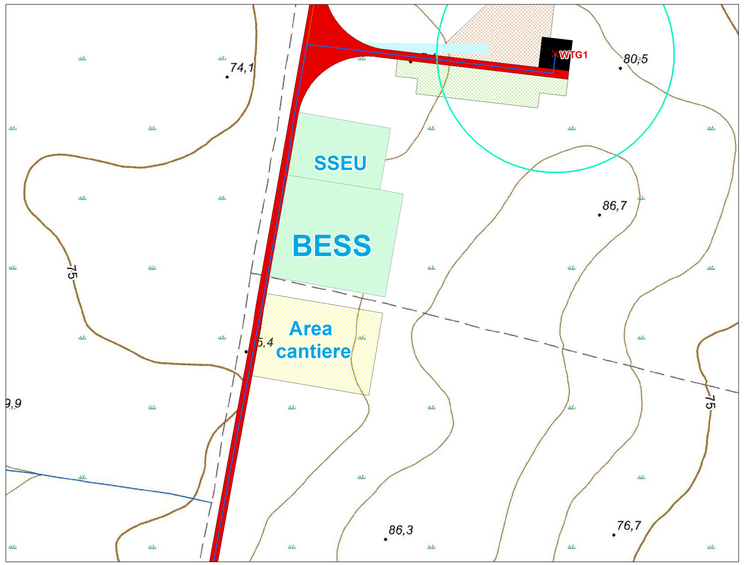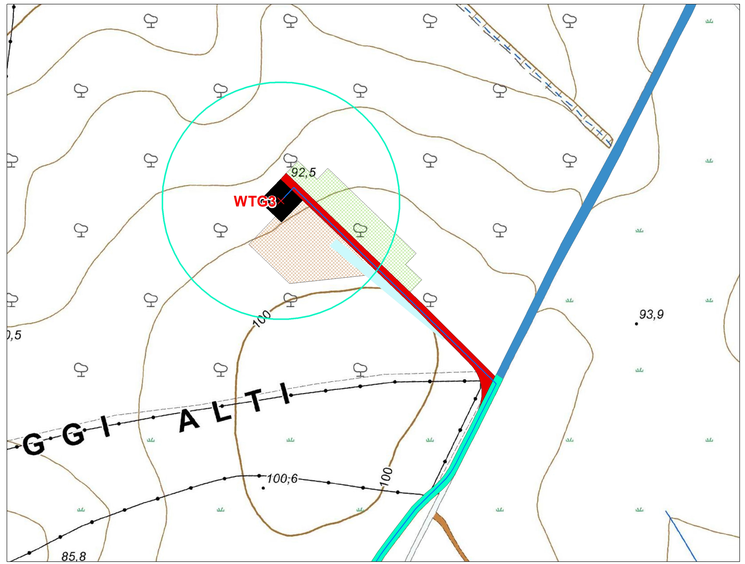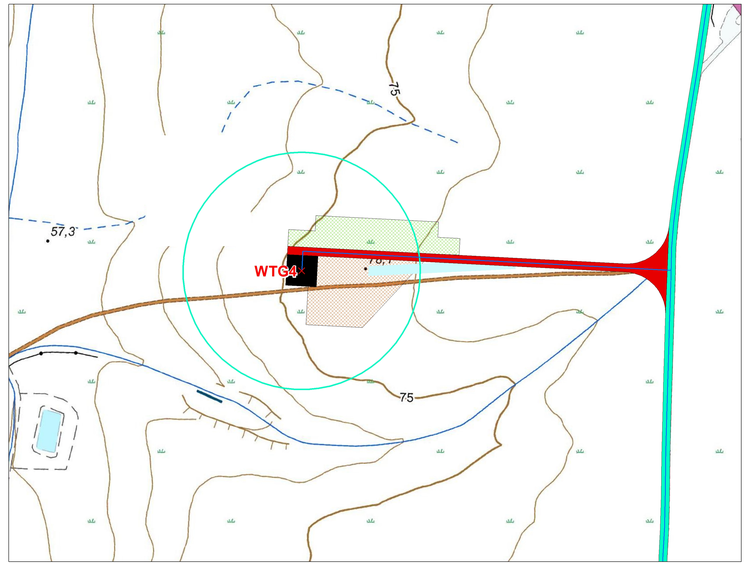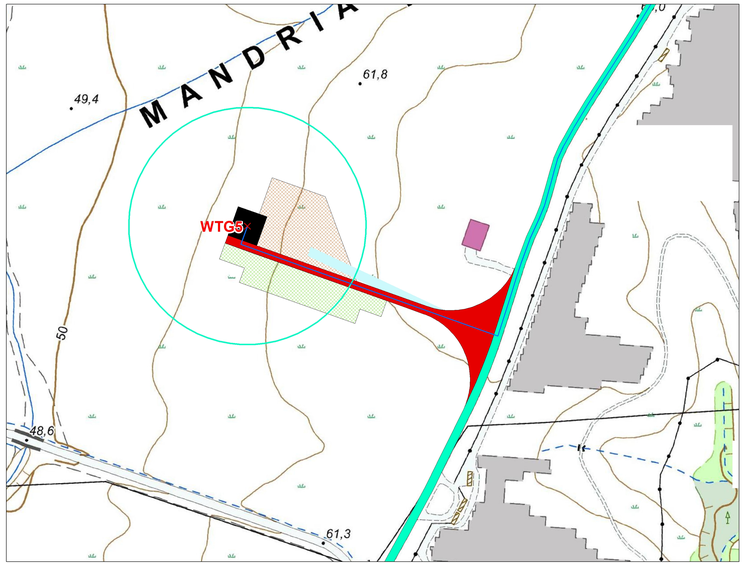
- WTG
- Cavidotto AT
- Cavidotto MT
- Area spazzata
- Area BESS - SSEU
- Aree di cantiere
- Allargamenti temporanei
- Piazzola definitiva
- Piazzola temporanea
- Pilnto
- Strade da sistemare
- Strade ex-novo
- nessun intervento
- Piazzole ausiliarie montaggio gru