LEGENDA

AUTORITÀ DEI BACINI REGIONALI DEL LAZIO - Legge Regionale 39/96 art 11

Aree sottoposte a tutela per pericolo di inondazione (artt. 7-23-24-25-26)

- Aree a Pericolo A1 (c. 2 art. 7 e art. 23)
- Aree a Pericolo A2 (c. 2 art. 7 e art. 23 bis)
- Aree a Pericolo B1 (c. 2 art. 7 e art. 24)
- Aree a Pericolo B2 (c. 2 art. 7 e art. 25)
- Aree a Pericolo C (c. 2 art. 7 e art. 26)
- Ambiti territoriali caratterizzati, allo stato delle conoscenze disponibili sull'assetto idrogeologico del territorio, sui fenomeni di inondazione e sulla definizione della pericolosità

Aree di attenzione e pericolo di frana e di inondazione (artt. 9-19-27)

- Aree di Attenzione Geomorfologica (artt. 9 e 19)
- Aree di Attenzione Idraulica (artt. 9 e 27)
- Aree di Attenzione per presenza di cavità naturali o artificiali soggette a crolli
- Corsi d'acqua principali classificati pubblici con D.G.R. n° 452 del 01/04/05 (artt. 9 e 27)
- Altri corsi d'acqua principali (artt. 9 e 27)

Aree sottoposte a tutela per pericolo di frana (artt. 6-16-17-18)

- Aree a Pericolo A (c. 2 art. 6 e art. 16)
- Aree a Pericolo B (c. 2 art. 6 e art. 17)
- Aree a Pericolo C (c. 2 art. 6 e art. 18)
- Ambiti territoriali caratterizzati, allo stato delle conoscenze disponibili dell'assetto idrogeologico del territorio, sui concorrono la definizione della pericolosità

Limiti amministrativi

- Limite ex Autorità dei Bacini Regionali
- Limiti Comunali
- Limite Regionale

Livelli di rischio in funzione della pericolosità e del valore esposto (art. 8 comma 5)

Elementi areali a rischio	Elementi lineari a rischio	Elementi puntuali a rischio
R4	R4	R4
R3	R3	R3
R2	R2	R2

TAV. Tavola dell'impianto ricade ricade all'interno di zone a rischio/pericolo frana o inondazione
VINCOLO IDROGEOLOGICO: Tavola dell'impianto ricade parzialmente all'interno del vincolo idrogeologico del Comune di Capodimonte

Open Lazio srl
Piazza Carlo Mirabello 2
20121 Milano
P. IVA 11511350966
PROPONENTE

REALIZZAZIONE DI UN IMPIANTO FOTOVOLTAICO CONNESSO ALLA R.T.N. DELLA POTENZA DI PICCO 57517,44 kWp
POTENZA NOMINALE 55000 kW
POTENZA MASSIMA IN IMMISSIONE 55000 kW

G05 COMMESSA	IMPIANTO FOTOVOLTAICO "VERMIGLIESCA" - MARTA (VT)	DIVERSE SCALA
D-G05DA05 ELABORATO	ELETTRODOTTO INQUADRAMENTO SU PIANO DI ASSETTO IDROGEOLOGICO	01 REV.
COORDINATE GEOGRAFICHE:	42°29'32.93"N LAT. 11°53'56.22"E LONG.	A1 FORMATO

REVISIONE	DATA	DESCRIZIONE REVISIONE	DISEGNATO	CONTROLLO	APPROVATO
00	07/04/2023	PRIMA EMISSIONE	MARCHINO SCAPONE	MARCHINO SCAPONE	MARCHINO SCAPONE

Ing. Mauro Marchino
Albo Ingegneri Viterbo n. A890
Via Pianoraldo n.8 Viterbo (VT)
mauro.marchino@scaponeingineering.com
Arch. Enrico Scapone
Albo Architetti Viterbo n. A389
Via Monte Nero n.2 Viterbo (VT)
PROGETTAZIONE
PROGETTAZIONE

INQUADRAMENTO PIANO DI ASSETTO IDROGEOLOGICO - QUADRI

Scala 1:50.000

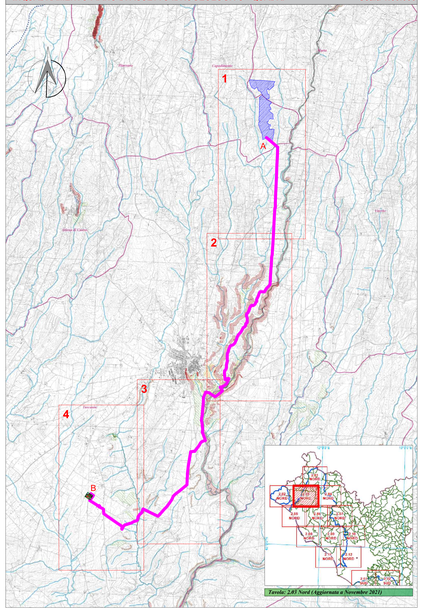

LEGENDA

AREA IMPIANTO

A B — TRACCIATO ELETTRODOTTO INTERRATO MT 36 kV PER COLLEGAMENTO IMPIANTO ALLA NUOVA S.E.TERNA (Lun.= ~18.625 m)

TERNA NUOVA S.E. 36/380 kV IN PROGETTO

INQUADRAMENTO PIANO DI ASSETTO IDROGEOLOGICO

Scala 1:10.000

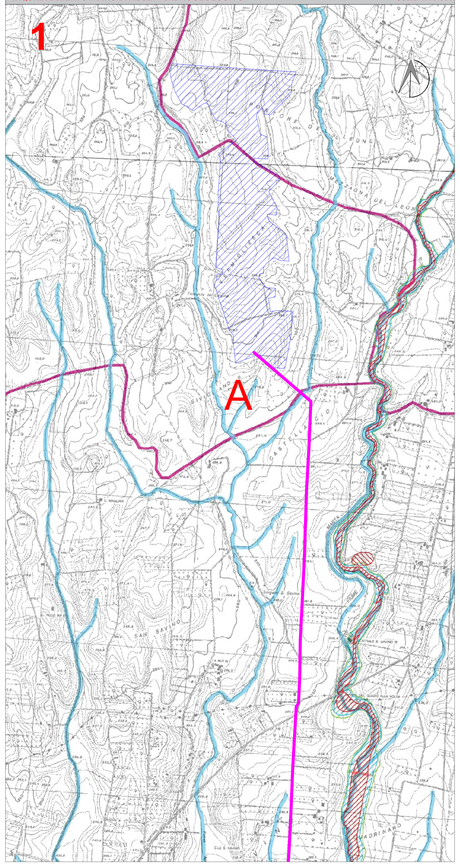

INQUADRAMENTO PIANO DI ASSETTO IDROGEOLOGICO

Scala 1:10.000

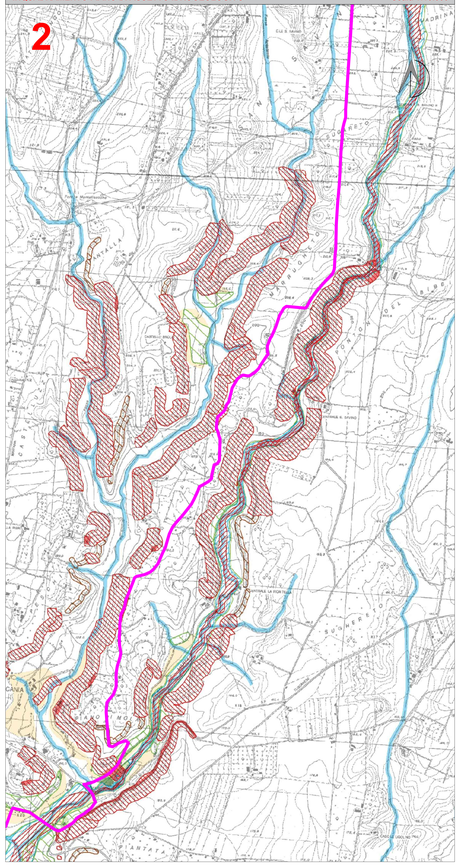

INQUADRAMENTO PIANO DI ASSETTO IDROGEOLOGICO

Scala 1:10.000

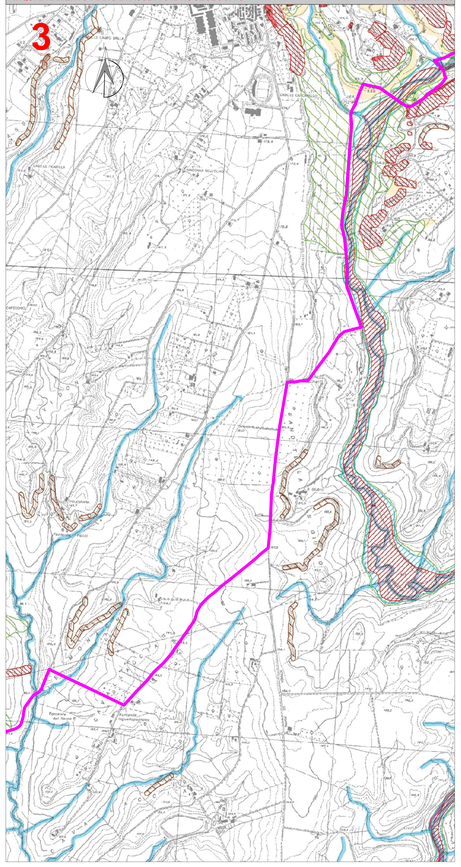

INQUADRAMENTO PIANO DI ASSETTO IDROGEOLOGICO
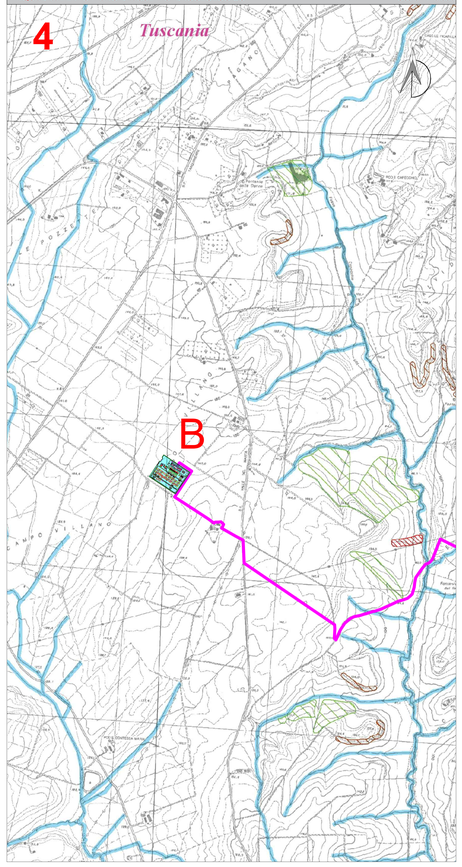
Scala 1:10.000