## LEGENDA

### Aree sottoposte a tutela per pericolo di inondazione (artt. 7-23-24-25-26)

- Aree a Pericolo A1 (c. 2 art. 7 e art. 23)
- Aree a Pericolo A2 (c. 2 art. 7 e art. 23 bis)
- Aree a Pericolo B1 (c. 2 art. 7 e art. 24)
- Aree a Pericolo B2 (c. 2 art. 7 e art. 25)
- Aree a Pericolo C (c. 2 art. 7 e art. 26)
- Ambiti territoriali caratterizzati, allo stato delle conoscenze disponibili, dall'assenza di elementi documentali tali da consentirne la definizione della pericolosità

### Aree di attenzione e pericolo di frana e di inondazione (artt. 9-19-27)

- Aree di Attenzione Geomorfologica (artt. 9 e 19)
- Aree di Attenzione Idraulica (artt. 9 e 27)
- Aree di Attenzione per presenza di cavità naturali o artificiali soggette a crolli
- Corsi d'acqua principali classificati pubblici con D.G.R. n° 452 del 01/04/05 (artt. 9 e 27)
- Altri corsi d'acqua principali (artt. 9 e 27)

### Aree sottoposte a tutela per pericolo di frana (artt. 6-16-17-18)

- Aree a Pericolo A (c. 2 art. 6 e art. 16)
- Aree a Pericolo B (c. 2 art. 6 e art. 17)
- Aree a Pericolo C (c. 2 art. 6 e art. 18)
- Ambiti territoriali caratterizzati, allo stato delle conoscenze disponibili, dall'assenza di elementi documentali tali da consentirne la definizione della pericolosità

### Limiti amministrativi

- Limite ex Autorità dei Bacini Regionali
- Limiti Comunali
- Limite Regionale

### Livelli di rischio in funzione della pericolosità e del valore esposto (art. 8 comma 5)

| Elementi areali a rischio | Elementi lineari a rischio | Elementi puntuali a rischio |
|---|---|---|
| R4 | R4 | R4 |
| R3 | R3 | R3 |
| R2 | R2 | R2 |

**PAI:** l'area dell'impianto non ricade all'interno di zone a rischio/pericolo frana o inondazione
**VINCOLO IDROGEOLOGICO:** l'area dell'impianto ricade parzialmente all'interno del vincolo idrogeologico del Comune di Capodimonte

## INQUADRAMENTO PIANO DI ASSETTO IDROGEOLOGICO - AUTORITA' DEI BACINI REGIONALI DEL LAZIO - Legge Regionale 39/96 art 11 — Scala 1:20.000

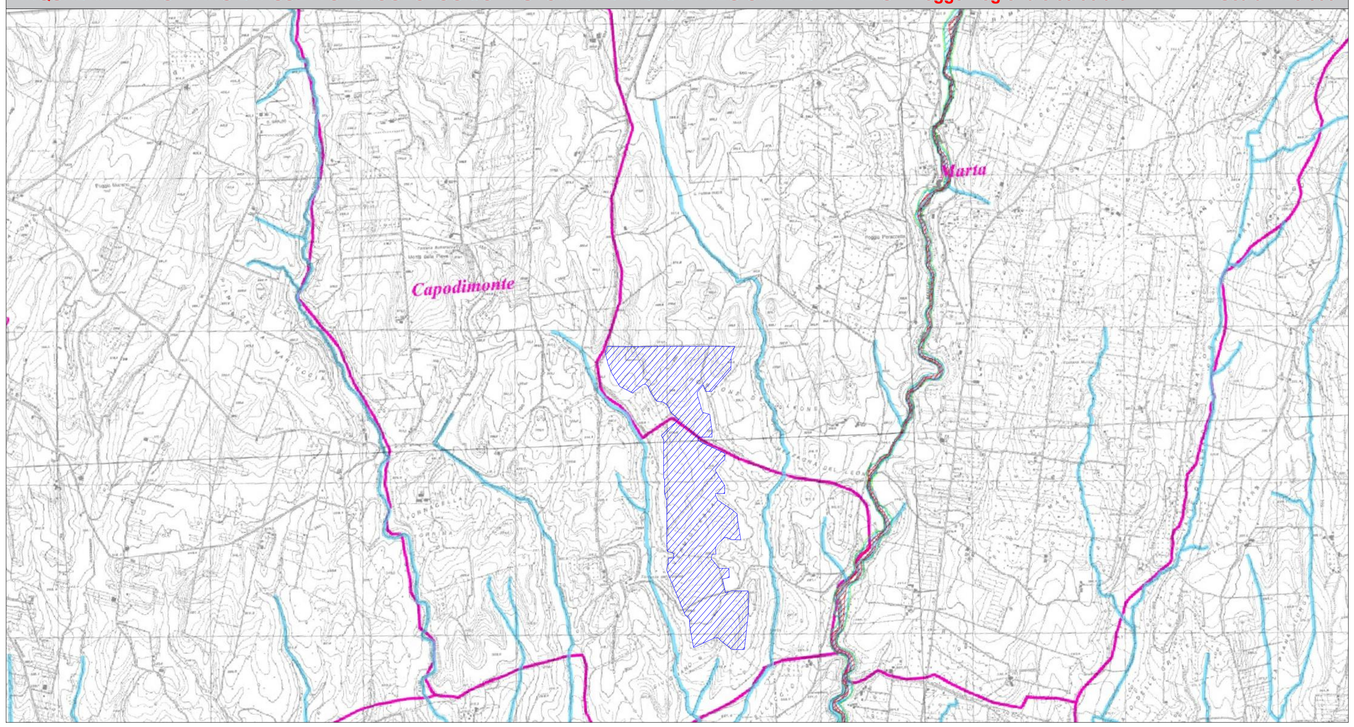


## LEGENDA

*Tavola: 2.03 Nord (Aggiornata a Novembre 2021)*

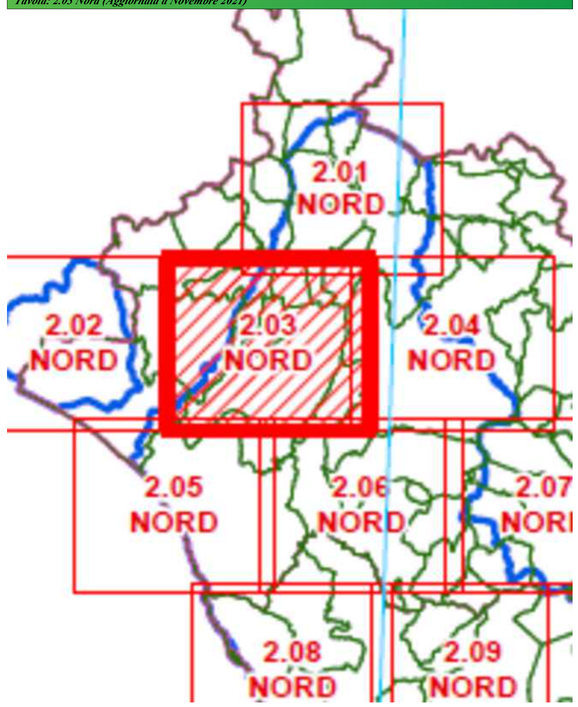


## VINCOLO IDROGEOLOGICO COMUNE DI MARTA (VT) — Scala 1:20.000

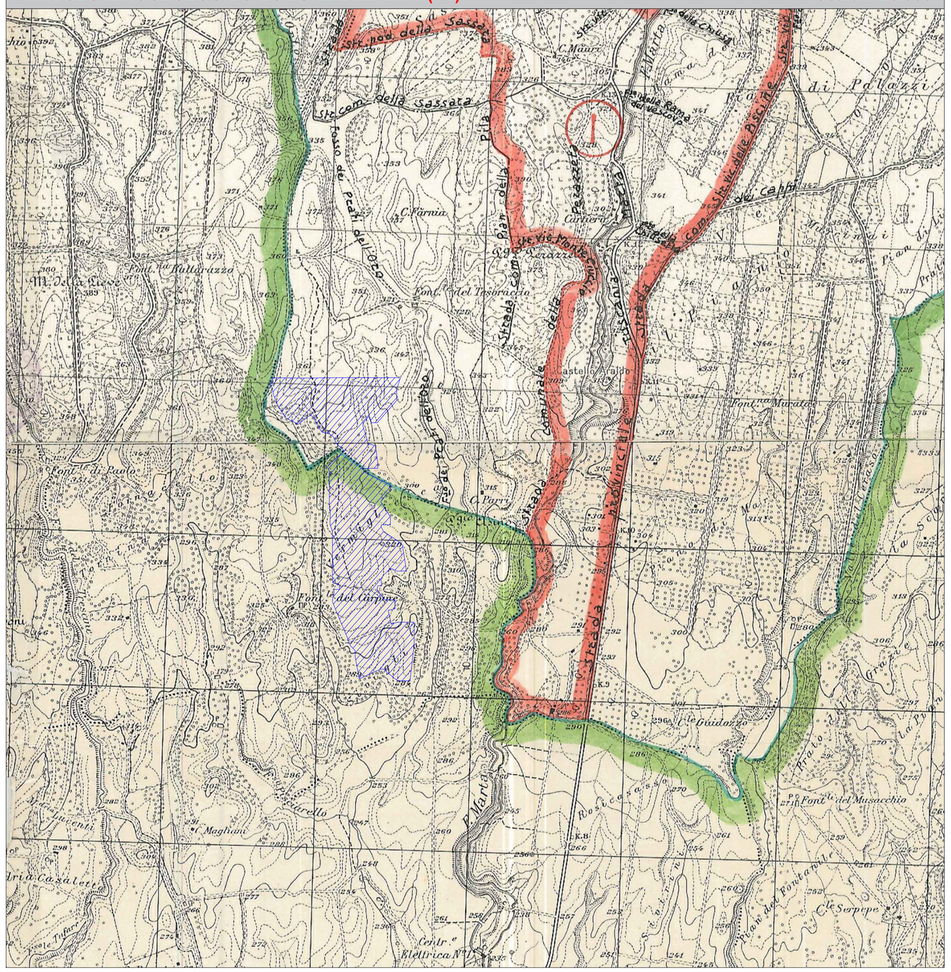


## VINCOLO IDROGEOLOGICO COMUNE DI CAPODIMONTE (VT) — Scala 1:20.000

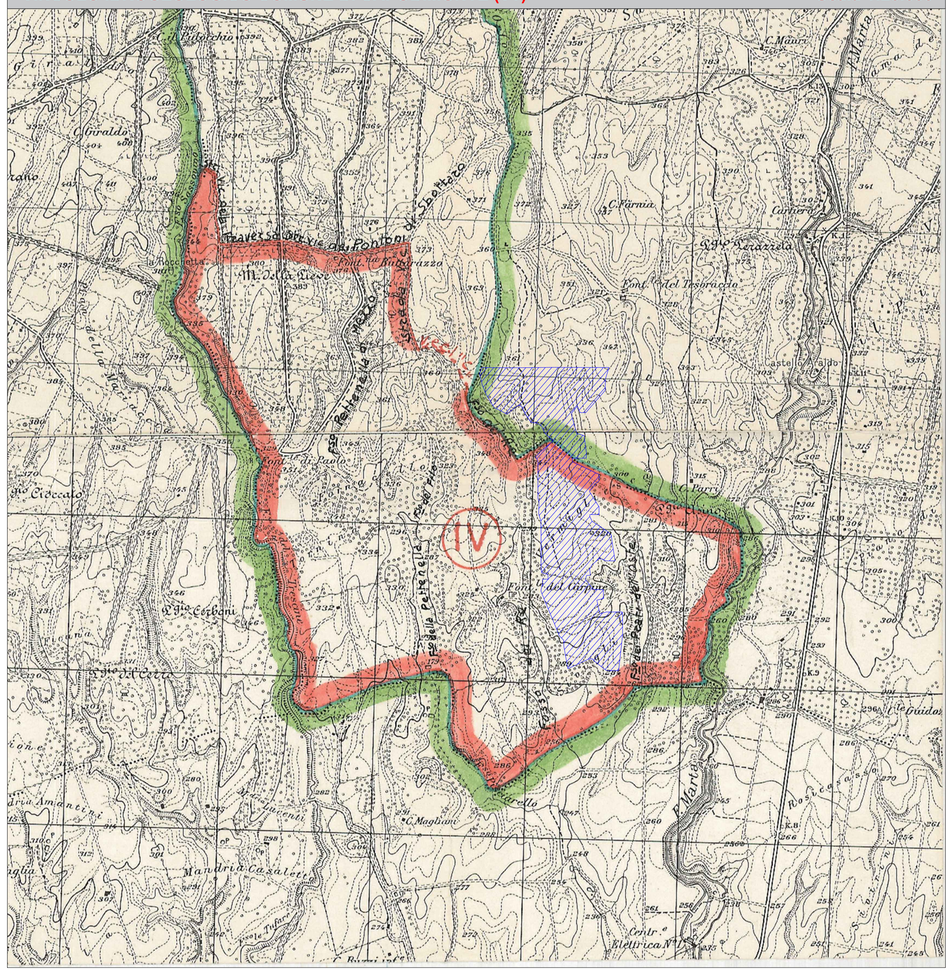



**Open Lazio srl**
Piazza Carlo Mirabello 2
20121 Milano
P. IVA 11511350966
PROPONENTE

# REALIZZAZIONE DI UN IMPIANTO FOTOVOLTAICO CONNESSO ALLA R.T.N. DELLA POTENZA DI PICCO 57517,44 kWp
POTENZA NOMINALE 55000 kW
POTENZA MASSIMA IN IMMISSIONE 55000 kW

| | | |
|---|---|---|
| G05 COMMESSA N. | IMPIANTO FOTOVOLTAICO "VERMIGLIESCA" - MARTA (VT) | 1:20.000 SCALA |
| D-G05DA12 ELABORATO | AREA IMPIANTO INQUADRAMENTO PIANO DI ASSETTO IDROGEOLOGICO E VINCOLO IDROGEOLOGICO | 01 REV. |
| COORDINATE GEOGRAFICHE: | 42°29'32.93"N LAT. 11°53'56.22"E LONG. | A1 FORMATO |

| REVISIONE | DATA | DESCRIZIONE REVISIONE | REDATTO | CONTROLLO | APPROVATO |
|---|---|---|---|---|---|
| 00 | 07/04/2023 | PRIMA EMISSIONE | MARCHINO SCOPONI | MARCHINO SCOPONI | MARCHINO SCOPONI |


PROGETTAZIONE

Ing. Mauro Marchino
Albo Ingegneri Viterbo n. A666
Via Pacinotti n.5 Viterbo (VT)
mauro.marchino@tusciaengineering.com

Arch. Enrico Scoponi
Albo Architetti Viterbo n. A369
Via Monte Nero n.3 Viterbo (VT)

PROGETTAZIONE