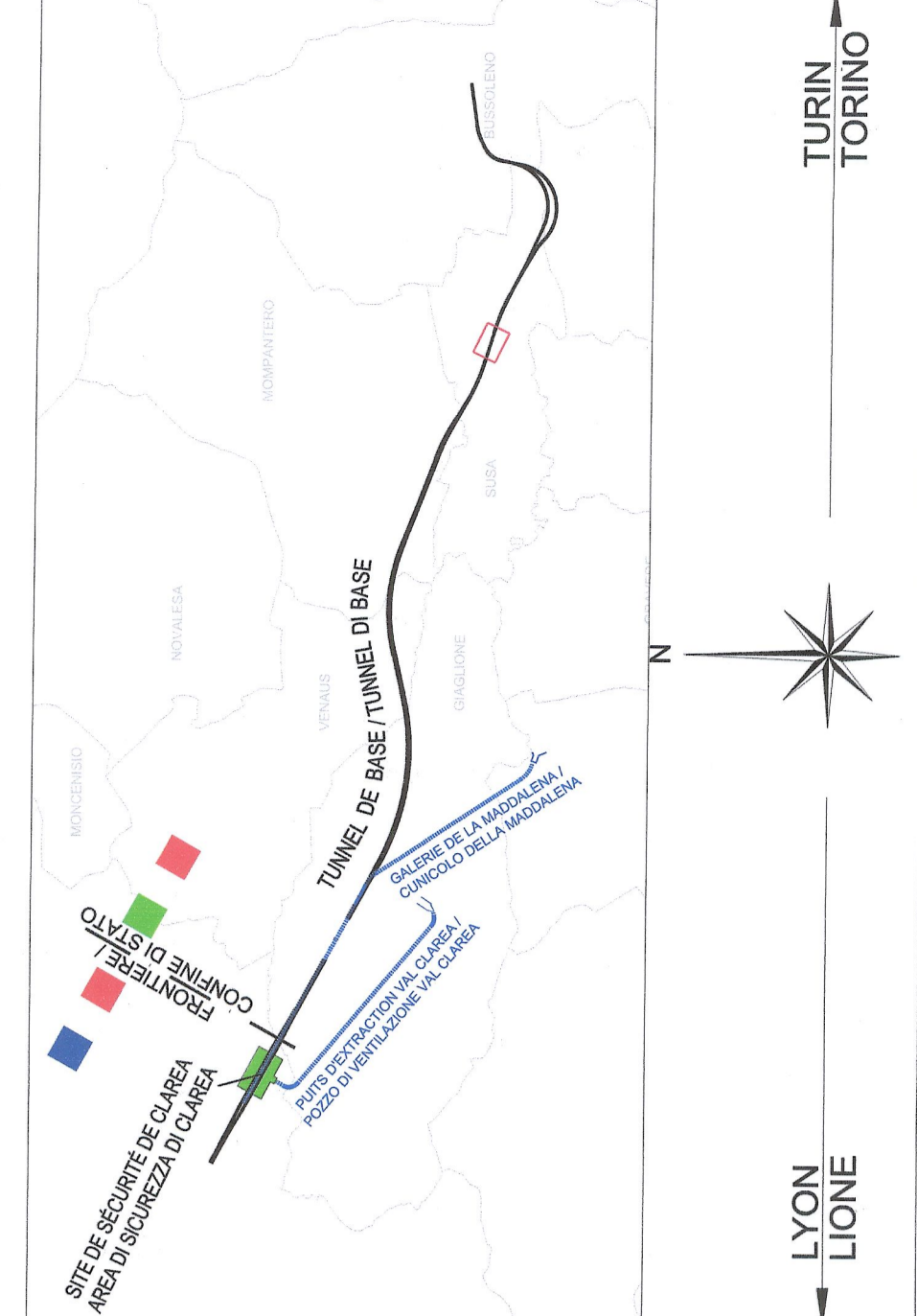


VUE D'ENSEMBLE / PIANO DI LOCALIZZAZIONE



NOTE / NOTES  
POUR LE SCHEMA DU REAMENAGEMENT ET LES ESPACES A UTILISER, VOIR LE DOCUMENT:  
PDZ\_C3C\_TS3\_0176: ALBUM TYPOLOGIQUE DES REAMENAGEMENTS DES ZONES VERTES  
PERI / SESTI DI IMPIANTO E LE SPECIE DA UTILIZZARE, SI VEDA L'ELABORATO:  
PDZ\_C3C\_TS3\_0176: ALBUM TIPOLOGICO MITIGAZIONI A VERDE

**LEGENDA / LEGENDE**

	Modulo arbustivo Haive avec broussailles		Conforti di Tosschi / Corsie Corsières de logs / Souches
	Inerbimento Enherbement		Area umida Area humide
	Conforti di madi Planches cordons		Inerbimento - ripristino Enherbement - restauration
	Canaletta in terra Canal en terre		Inerbimento - ripristino connesso alla nuova viabilità di progetto Enherbement - restauration connecté au nouveau projet de route
	Area trattata nella Tav.PD_C3C_TS3_0176 Surface disponible sur la Table:PD_C3C_TS3_0176		Area trattata nella Tav.PD_C3C_TS3_0176 Surface disponible sur la Table:PD_C3C_TS3_0176

**TAJANLIXON - TURIN / COLLEGAMENTO TORINO - LIONE**  
Partie commune franco-italienne  
Section transfrontalière

NOUVELLE LIGNE LYON TURIN - NUOVA LINEA TORINO LIONE  
PARTIE COMMUNE FRANCO-ITALIENNE - PARTE COMUNE ITALO-FRANCESE  
REVISION DE L'AVANT-PROJET DE REFERENCE - REVISIONE DEL PROGETTO DEFINITIVO  
CUP C11J0900030001

ENVIRONNEMENT - AMBIENTE  
ITALIE - ITALIA  
AMENAGEMENTS ET REHABILITATION ENVIRONNEMENTAUX - INTERVENTI DI  
MITIGAZIONE E RIPRISTINO AMBIENTALE  
LIGNE ET INTERCONNEXION - OPERE DI LINEA ED INTERCONNESSIONE  
AMENAGEMENTS AU PASSAGE SOUTERRAIN DE LA FAUNE - INTERVENTI PRESSO  
IL SOTTOPASSO FAUNISTICO

N°REV	Date / Data	Motif / Motivazione	Etat / Stato	Ville / Località	Approuvé / Autorizzato da
0	07/02/13	Prise en compte / Prendere in considerazione	TCC	LYON	L. GAVARDOIA C. CORNINE
A	08/02/13	Redaction suite aux commentaires LTF / Revisione a seguito commenti LTF	TCC	LYON	M. MANTERZONO L. GAVARDOIA C. CORNINE

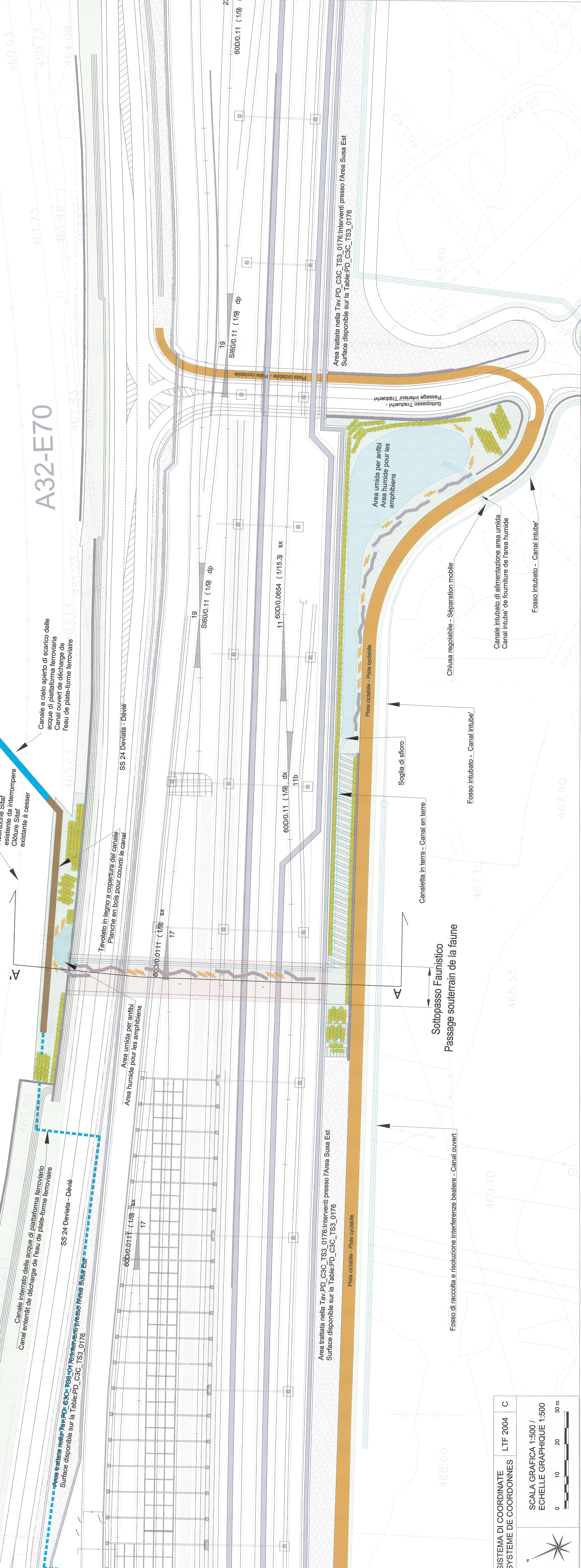
**PROJET / PROGETTO**  
PROJETANT / PROGETTISTA  
Ing. Roberto MANTERZONO  
Ing. Luca GAVARDOIA  
Ing. Corinne CORNINE

**PROJETANT / PROGETTISTA**  
Ing. Roberto MANTERZONO  
Ing. Luca GAVARDOIA  
Ing. Corinne CORNINE

Approuvé / Autorizzato da  
L. GAVARDOIA  
C. CORNINE

Ing. Roberto MANTERZONO  
Ing. Luca GAVARDOIA  
Ing. Corinne CORNINE

Ing. Roberto MANTERZONO  
Ing. Luca GAVARDOIA  
Ing. Corinne CORNINE



**SEZIONE A' - A**  
COUPE A' - A  
Scala 1:200  
Echelle 1:200

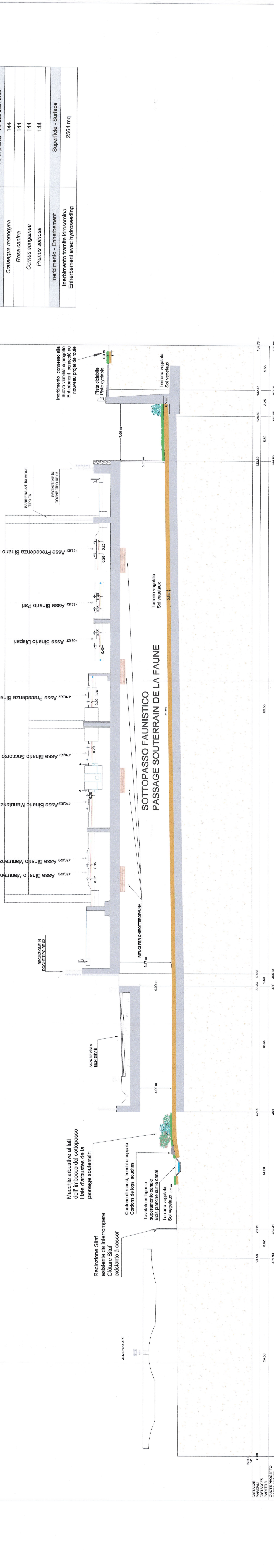


Tabella riassuntiva delle quantità impiegate - Tableau de synthèse des quantités utilisées

Quantità / Quantité	N. di piante - N. des éléments
Arbusti - Broussailles	144
Crataegus monogyna	144
Rosa canina	144
Cornus sanguinea	144
Prunus spinosa	144
Inerbimento - Enherbement	Superficie - Surface
Inerbimento tramite idrossencha Enherbement avec hydroseeding	2664 mq

SISTEMA DI COORDINATE / SYSTEME DE COORDONNEES LTF 2004 C

SCALA GRAFICA 1:500 / ECHELLE GRAPHIQUE 1:500

0 10 20 30 m