



REGIONE PUGLIA



PROVINCIA di FOGGIA



COMUNE di APRICENA

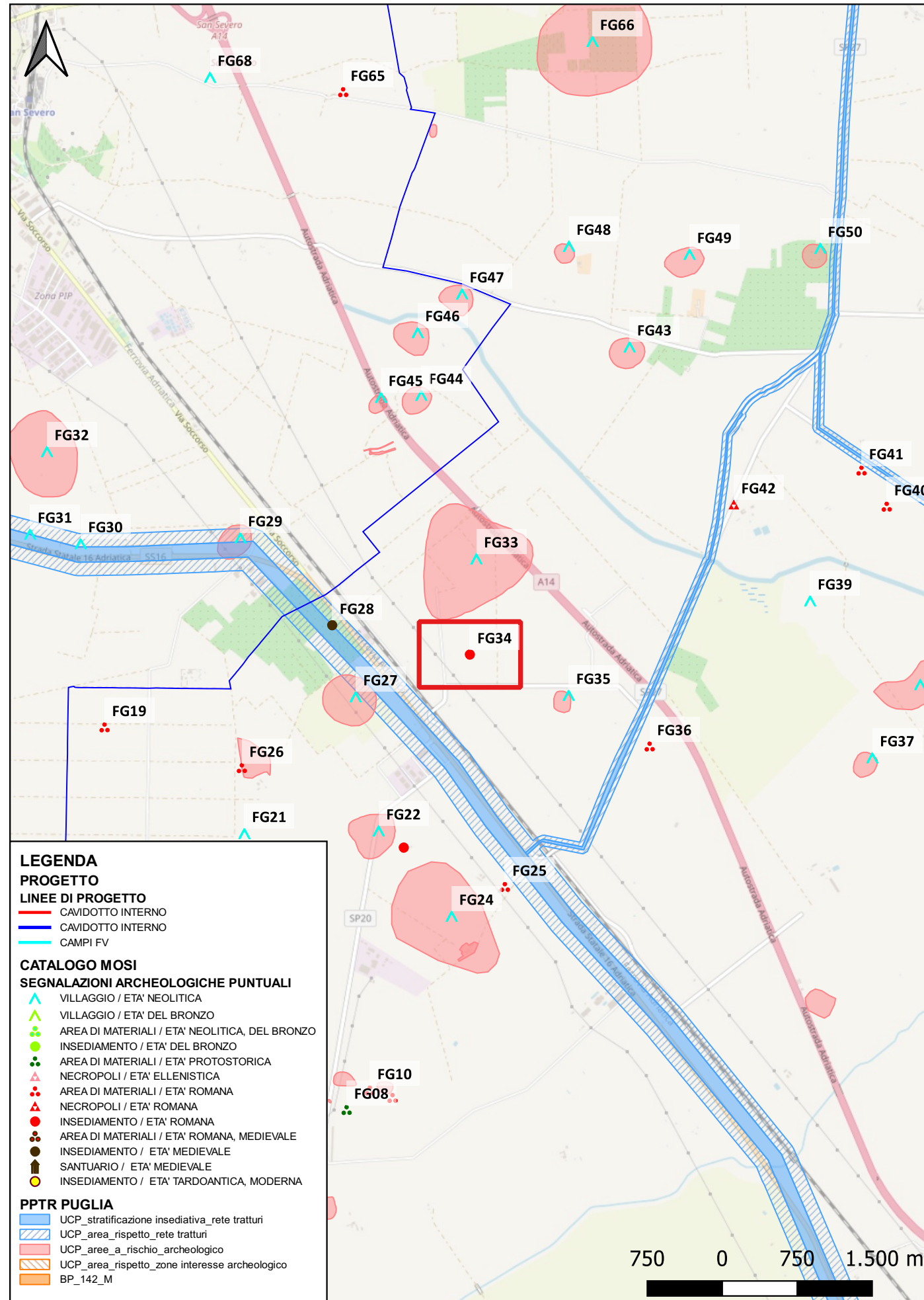


COMUNE di SAN SEVERO



Società Proponente	 <p>AM ENERGY 2 S.R.L. * Sede: via Tiberio Solis, n. 128 - 71016 San Severo (FG) Pec: amenergy2@pec.it P.iva: 04351510716</p> <p><small>*Società con socio unico, soggetta a direzione e coordinamento di PLAN A HOLDING S.R.L. p.iva 03930741206</small></p>	Sviluppo e Coordinamento	 <p>PLAN A ENERGY S.R.L. Sede: Via Cavour n.104 40026 Imola BO Pec: planaenergy@pec.it C.F e P.IVA : 03930841204</p>		
Progettazione generale e progettazione elettrica	 <p>STUDIO INGEGNERIA ELETTRICA MEZZINA dott. ing. Antonio Via T. Solis 128 71016 San Severo (FG) Tel. 0882.228072 Fax 0882.243651 e-mail: info@studiomezzina.net Ordine degli ingegneri della Provincia di Foggia matr. n 1604</p>  	Supervisione scientifica piani culturali e montaggio	 <p>Università di Foggia Dipartimento di Scienze Agrarie, Alimenti, Risorse Naturali e Ingegneria (DAFNE) Sede: via Antonio Gramsci,89/91 Foggia 71122 P.iva: 03016180717</p>		
Studio e progetto ecologico vegetazionale	 <p>Dott. Biol. Leonardo Beccarisi Via D'Enghien, 43 - 73013 Galatina (LE) cell. 3209709895 E-Mail: beccarisi@gmail.com Ordine nazionale dei Biologi Albo-Sezione matr. n. AA_067313</p>	Studio di impatto ambientale	 <p>Dott.ssa Anastasia Agnoli Via Armando Diaz, 37 73100 Lecce (LE) cell. 3515100328 E-Mail: anastasia.agnoli989@gmail.com</p>		
Studio meteorologico	 <p>Dott. Biol. Elisa Gatto Via S. Santo, 22 73044 Galatone (LE) cell. 3283433525 E-Mail: dottelisagatto@gmail.com Ordine nazionale dei Biologi matr.n. AA_090001</p>	Studio paesaggistico e di inserimento urbanistico	 <p>Dott. Agr. Barnaba Marinosci via Pilella 19, 73040 Alliste (LE) Cell. 329 3620201 E-Mail: barnabamarinosci@gmail.com Ordine dei Dottori Agronomi e Forestali provincia di Lecce matr. n 674</p>		
Studio faunistico	 <p>Dott. Antonio Feola Via Civitella n°25 84060 Moio della Civitella (SA) cell. 338 2593262 E-Mail: feolantx@gmail.com Ordine Nazionale dei Biologi matr. n . AA_047004</p>	Rappresentazioni fotorealistiche	 <p>Arch. Gaetano Fornarelli Via Fulcignano Casale 17 73100 Lecce (LE) cell. 3358758545 E-Mail: forgaet@gmail.com Ordine degli Architetti della provincia di Lecce matr. n 1739</p>		
Studio archeologico	 <p>NOSTOI s.r.l. Dott.ssa Maria Grazia Liseno Tel. 0972.081259 Fax 0972.83694 E-Mail: mgliseno@nostoi-archeologia.it Elenco Nazionale Archeologo Fascia I matr n. 1646</p>	Consulenza strutturale	 <p>Ing. Tommaso Monaco Tel. 0885.429850 Fax 0885.090485 E-Mail: ing.tommaso@studiotecnicomonaco.it Ordine degli Ingegneri della provincia di Foggia matr. n. 2906</p>		
Studio acustico	 <p>Ing. Antonio Falcone Tel. 0884.534378 Fax. 0884.534378 E-Mail: antonio.falcone@studiofalcone.eu Ordine degli Ingegneri di Foggia matr. n.2100</p>	Consulenza topografica	 <p>Geom. Matteo Occhiochiuso Tel. 328 5615292 E-Mail: matteo.occhiochiuso@gmail.com Collegio dei Circondariale Geometri e Geometri Laureati di Lucera matr. n. 1101</p>		
Studio grafico geologico e geotecnico	 <p>Dott. Nazario Di Lella Tel./Fax 0882.991704 cell. 328 3250902 E-Mail: geol.dilella@gmail.com Ordine regionale dei Geologi della Puglia matr. n. 345</p>				
Opera	<p>Progetto definitivo per la realizzazione di un impianto Agri-Fotovoltaico denominato "Apricena Agricolo" da realizzarsi su aree agricole ricadenti nella "Solar Belt" delle aree a destinazione industriale, artigianale e commerciale e cave nelle località "Podere Camilli - San Giovanni - Corrado", nel territorio comunale di Apricena (FG) per una potenza complessiva di 88,529 MWp ed immissione di 70,4 MW, nonchè delle opere connesse ed infrastrutture indispensabili alla costruzione ed all'esercizio dell'impianto nei comuni di Apricena (FG) e San Severo (FG).</p>				
AUTORITA' PROCEDENTE V.I.A. :	 <p>MINISTERO DELL'AMBIENTE E DELLA SICUREZZA ENERGETICA</p>	AUTORITA' PROCEDENTE A.U. :	 <p>REGIONE PUGLIA</p>		
Oggetto	<p>Nome Elaborato: 8526186_CATALOGO MOSI_Puntuale</p>				
Oggetto	<p>Descrizione Elaborato: CATALOGO MOSI_Puntuale parte 2 di 2</p>				
00	Gennaio 2023	Progetto definitivo	Dott. M.G. Liseno	Ing. A. Mezzina	AM ENERGY 2 S.R.L.
Rev.	Data	Oggetto della revisione	Elaborazione	Verifica	Approvazione
Scala:					
Formato:	Codice Pratica	8526816			

Sito 0000_34 - FG34 (SABAP-FG_2022_00042-NST_0000_34)



Localizzazione: San Severo (FG) - Casale Basso, San Severo (FG)

Definizione e cronologia: insediamento, {insediamento rupestre}. {Età Romano repubblicana},

Modalità di individuazione: {dati bibliografici, dati di archivio}

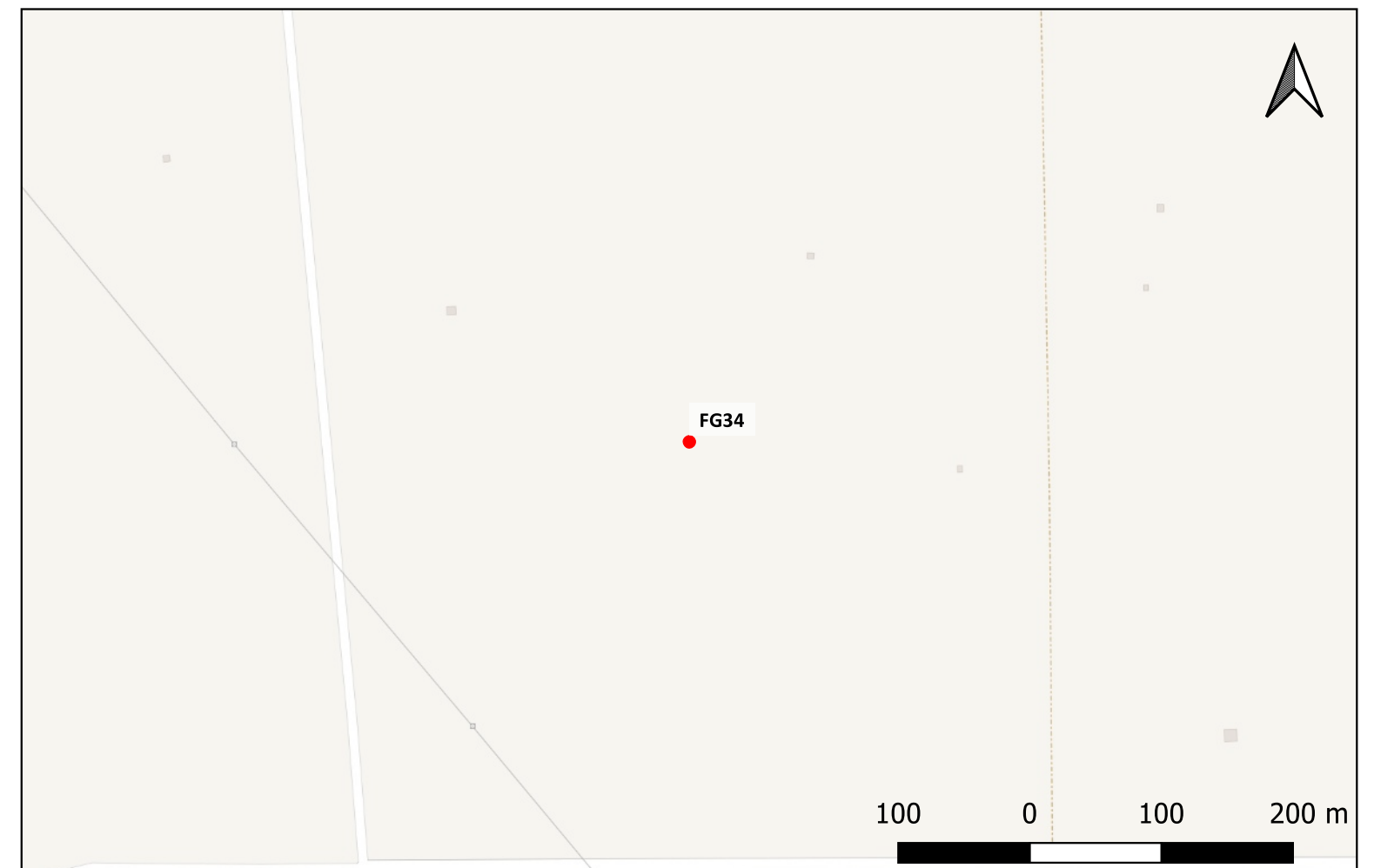
Distanza dall'opera in progetto: circa metri >1000

Potenziale: potenziale nullo

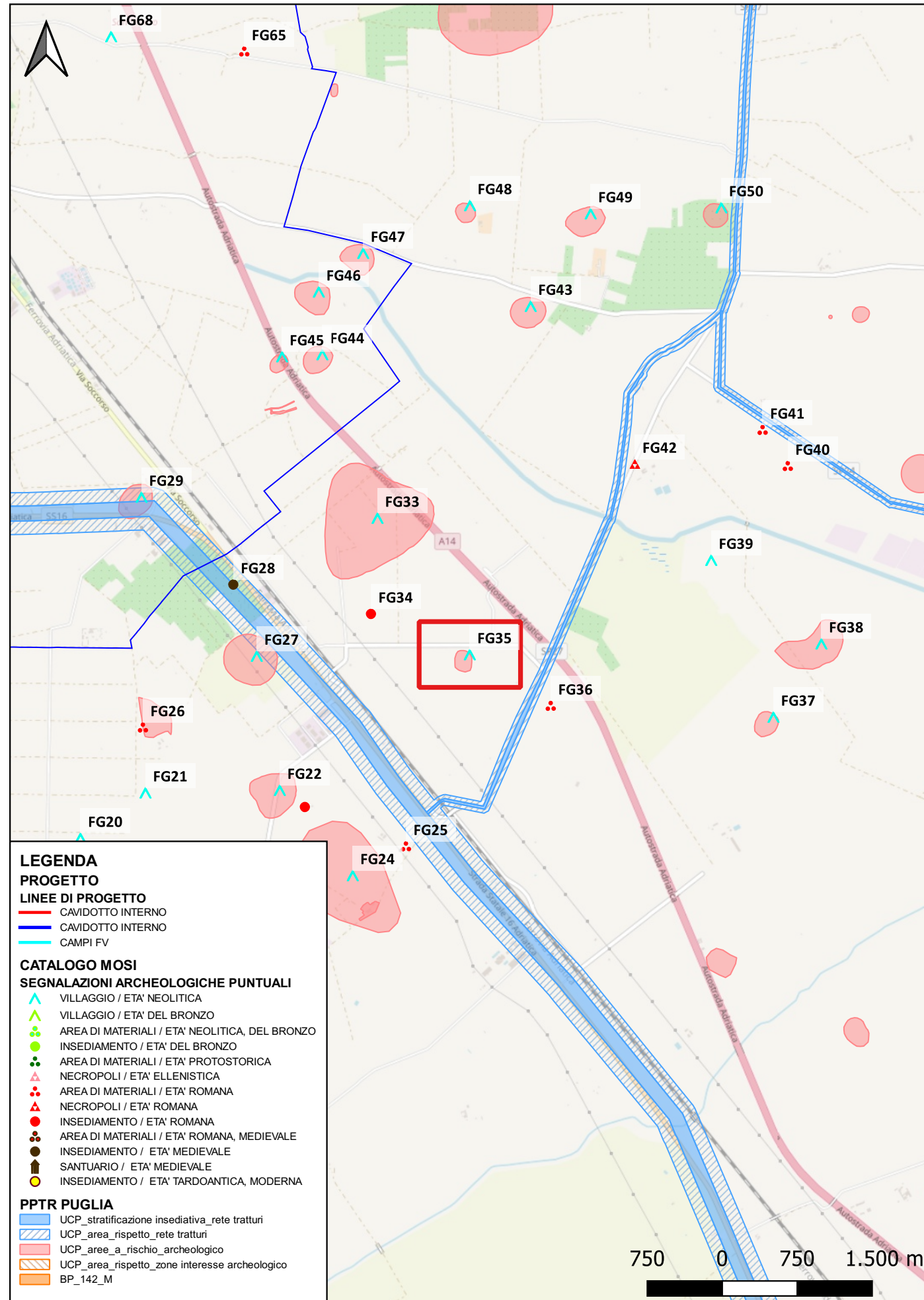
Rischio relativo: rischio nullo

Area di piccole dimensioni, circa mq 200, con pochi frammenti di ceramica a vernice nera, riferita ad un piccolo insediamento rurale datato tra la fine del III e il II sec. a.C. Cronologia: Romano repubblicana (fine VI-I sec. a.C.)

Volpe G., 1990, *La Daunia nell'età della romanizzazione*, p. 123, n. 104; <http://sirpac.regione.puglia.it/>; Codice Carta Beni Culturali Regione Puglia FGBIS003377



Sito 0000_35 - FG35 (SABAP-FG_2022_00042-NST_0000_35)



Localizzazione: San Severo (FG) - Casino Imperati, San Severo (FG)

Definizione e cronologia: insediamento, {villaggio}. {Neolitico},

Modalità di individuazione: {dati bibliografici, dati di archivio, fotointerpretazione/foto restituzione}

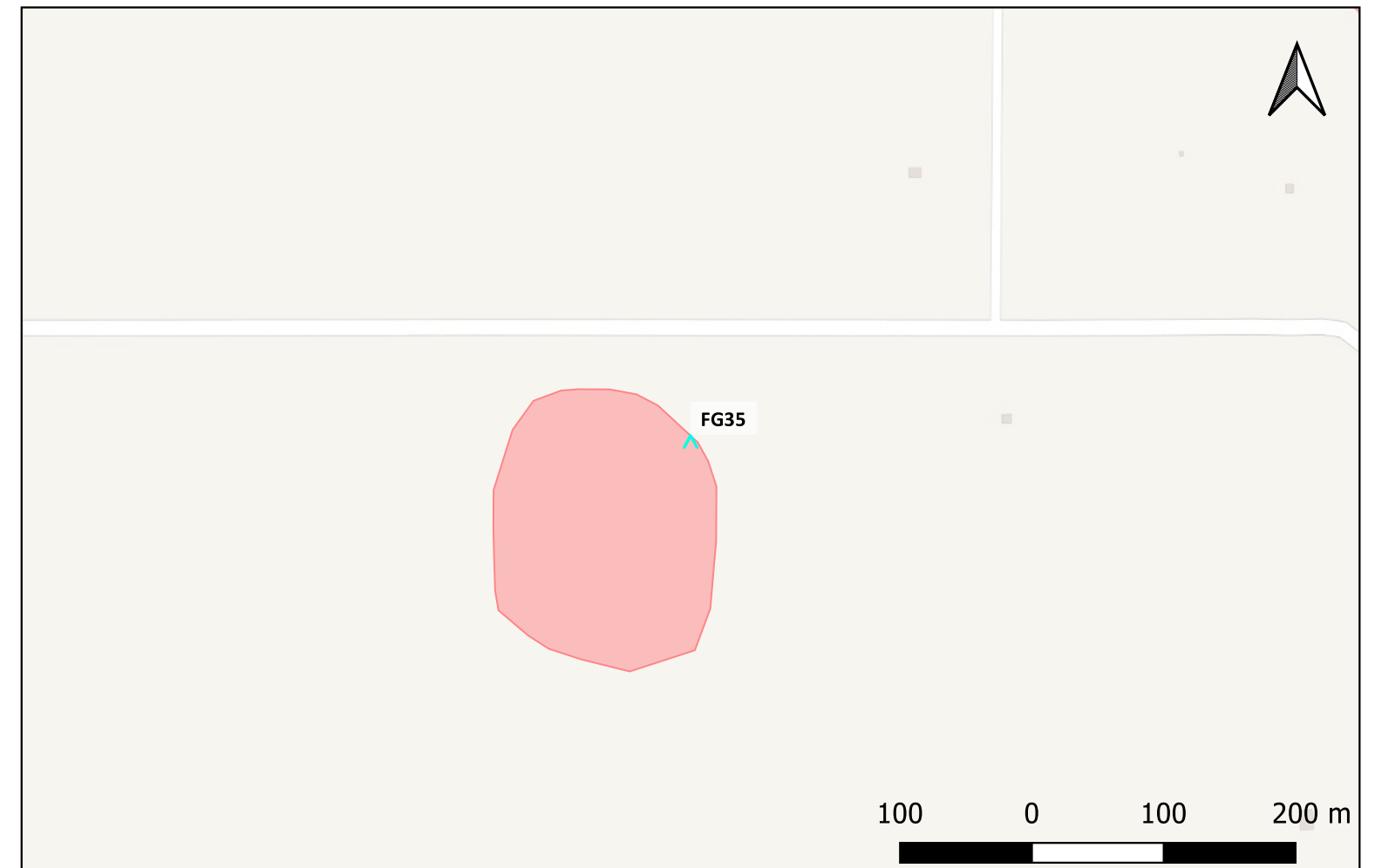
Distanza dall'opera in progetto: circa metri >1000

Potenziale: potenziale nullo

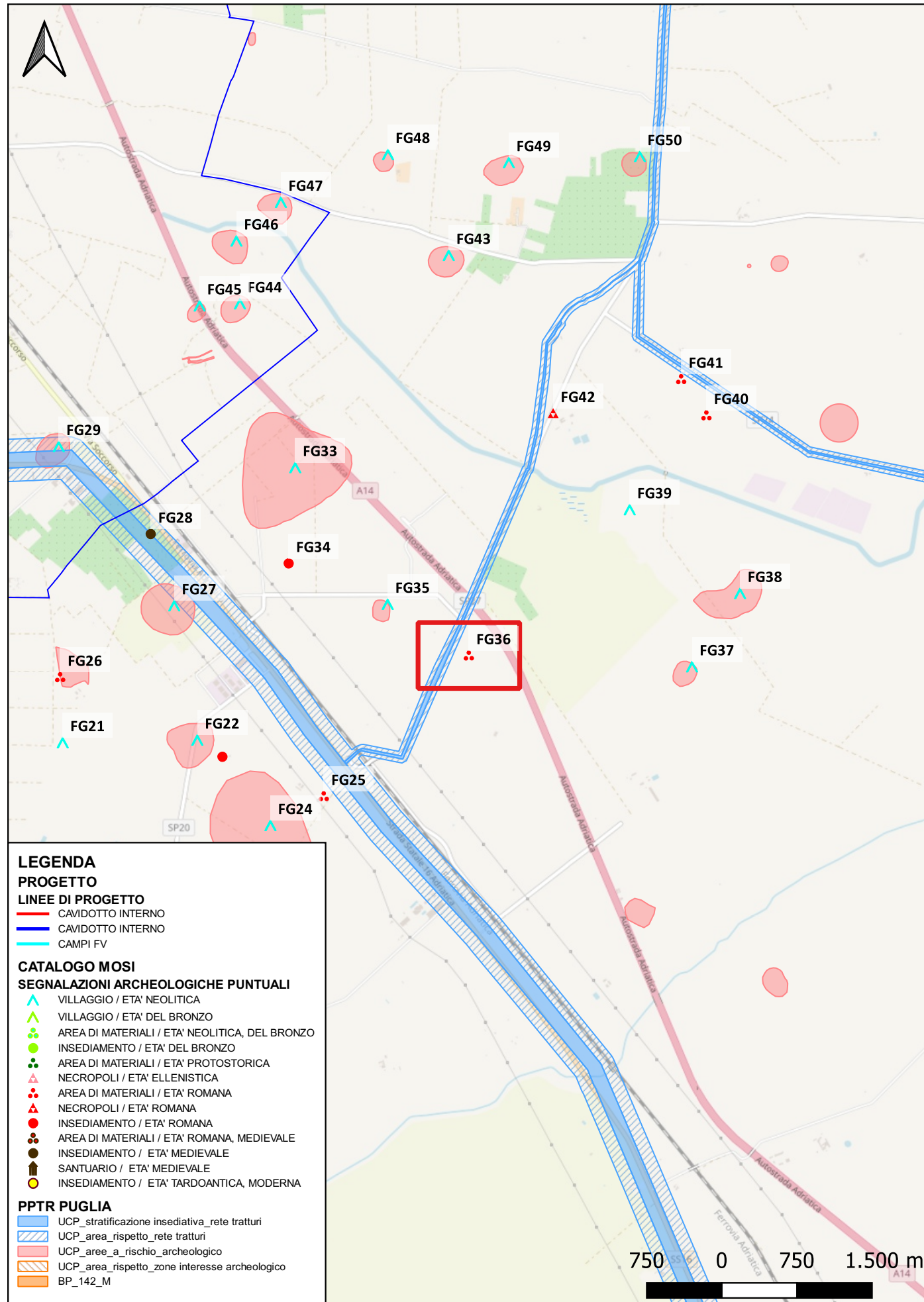
Rischio relativo: rischio nullo

Villaggio neolitico di medie dimensioni (157 x 126 m secondo gli assi N-S e E-W) di forma ovale allungata in senso N-S. Le tracce in fotografia aerea sono visibili solo parzialmente a causa della localizzazione del sito in parte in campi a grano ed in parte in uliveti. Il sito è delimitato da almeno un fossato perimetrale e non si può escludere la presenza di altri fossati. All'interno del sito si coglie la presenza di un recinto più piccolo e di un compound posto al suo interno.

Goffredo R., Mancassola N., Saggioro F., 2006, *La fotointerpretazione per lo studio dell'insediamento rurale del tavoliere tra XI e XIV secolo d. C.*; <http://sirpac.regione.puglia.it/>; Codice Carta Beni Culturali Regione Puglia FGBIS001021



Sito 0000_36 - FG36 (SABAP-FG_2022_00042-NST_0000_36)



Localizzazione: San Severo (FG) - Vignali, San Severo (FG)

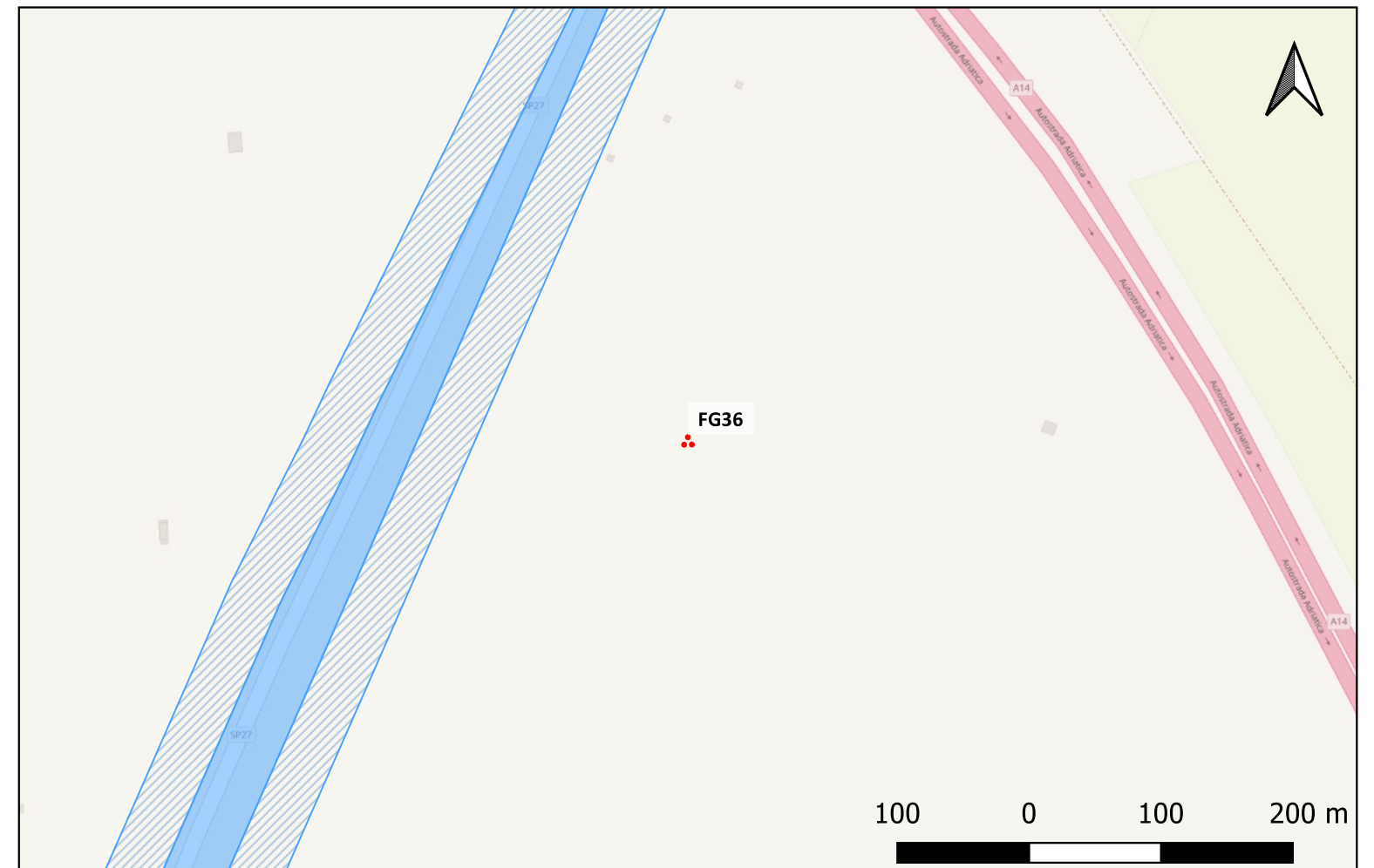
Definizione e cronologia: area di materiale mobile, {area di materiale eterogeneo}. {Età Romana},

Modalità di individuazione: {analisi di testimonianze materiali provenienti dall'area in esame, dati bibliografici, dati di archivio}

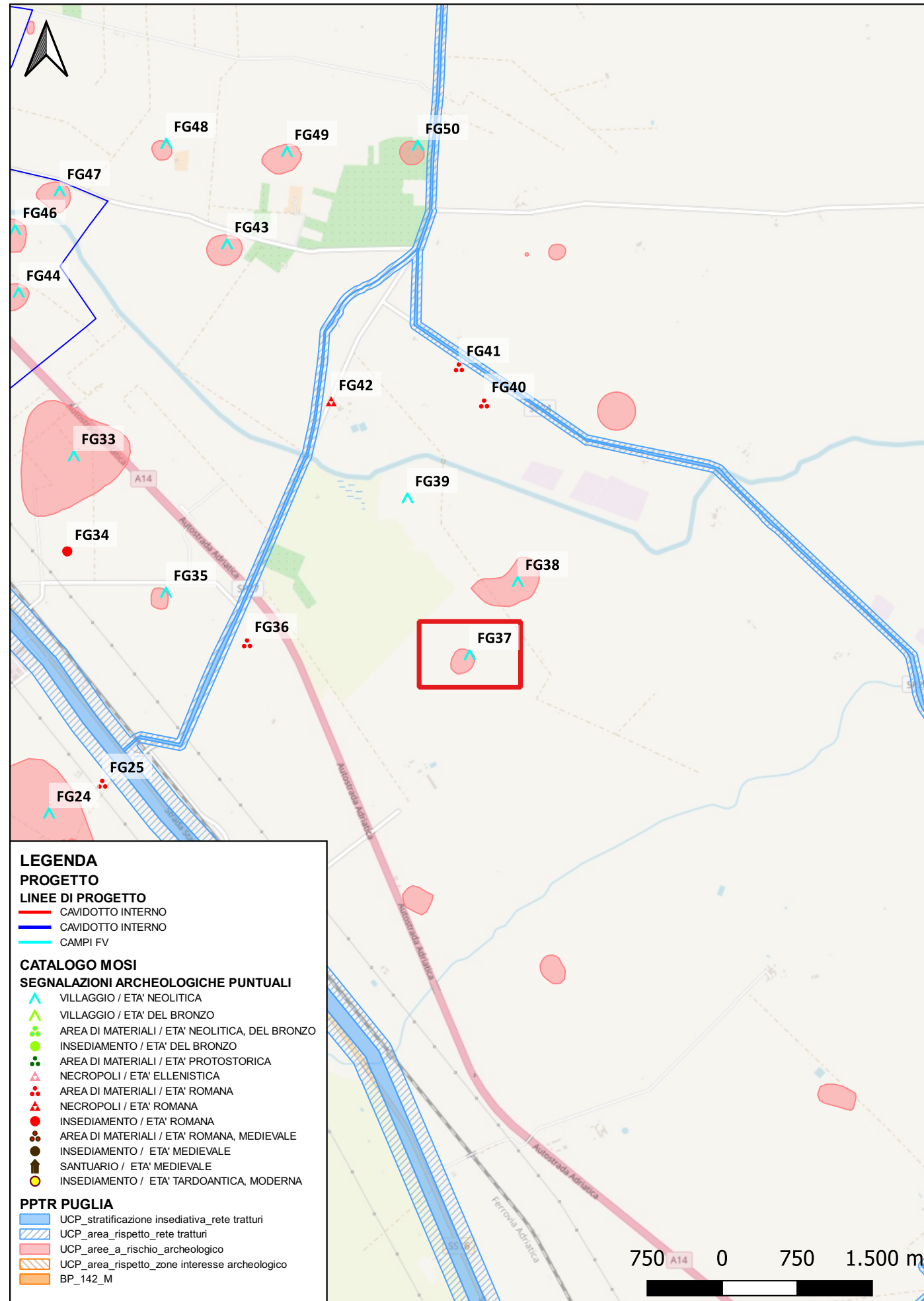
Distanza dall'opera in progetto: circa metri >1000 **Potenziale:** potenziale nullo **Rischio relativo:** rischio nullo

Lungo i bordi di un tratturo sono stati individuati numerosi frammenti di tegole e doli.

Volpe G., 1990, *La Daunia nell'età della romanizzazione*, p. 123, n. 105; <http://sirpac.regione.puglia.it/>; Codice Carta Beni Culturali Regione Puglia FGBIS003378



Sito 0000_37 - FG37 (SABAP-FG_2022_00042-NST_0000_37)



Localizzazione: San Severo (FG) - Masseria Miniscetti I, San Severo (FG)

Definizione e cronologia: insediamento, {tracce di insediamento}. {Neolitico},

Modalità di individuazione: {fotointerpretazione/foto restituzione, riprese da drone}

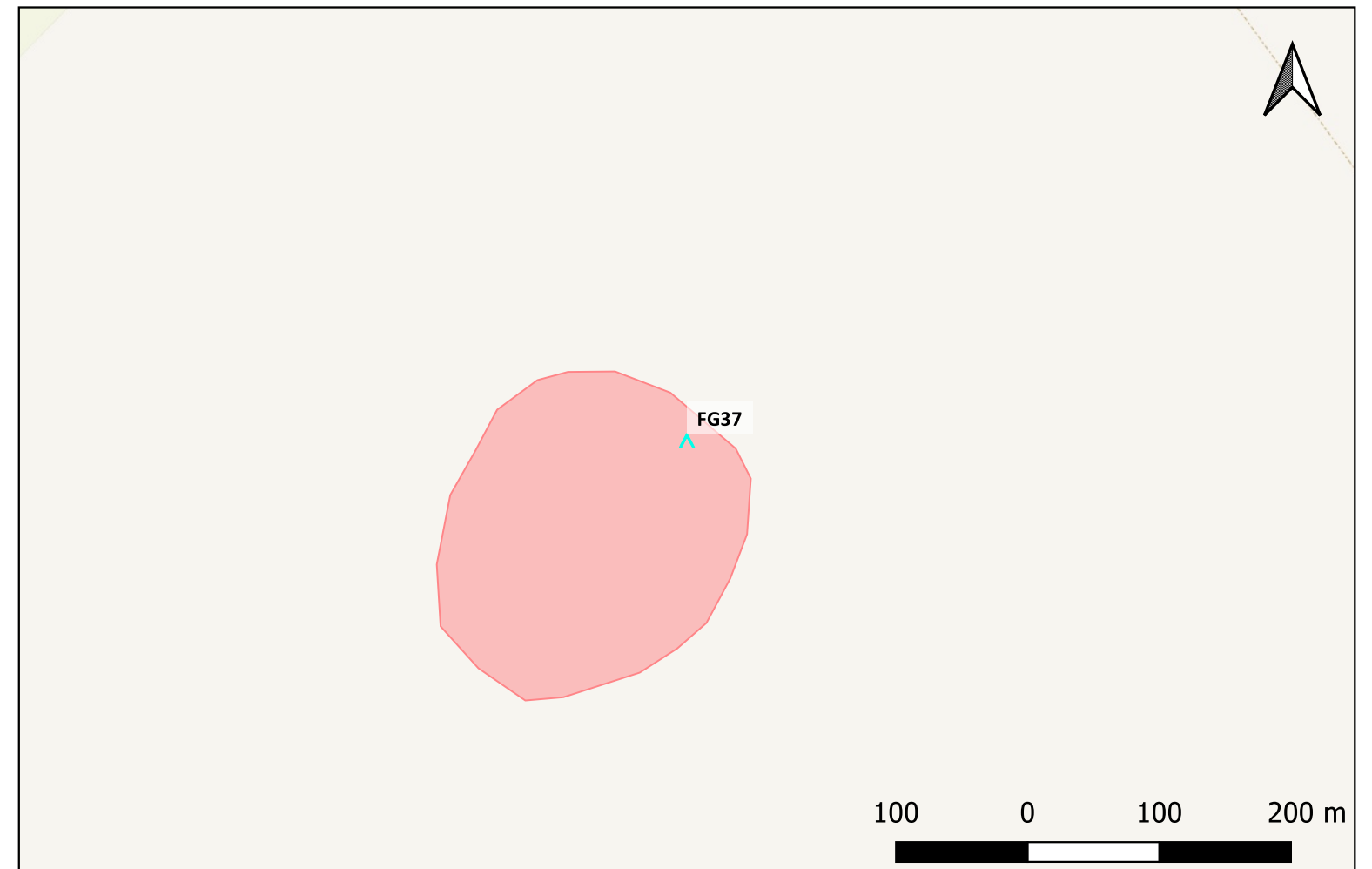
Distanza dall'opera in progetto: circa metri >1000

Potenziale: potenziale nullo

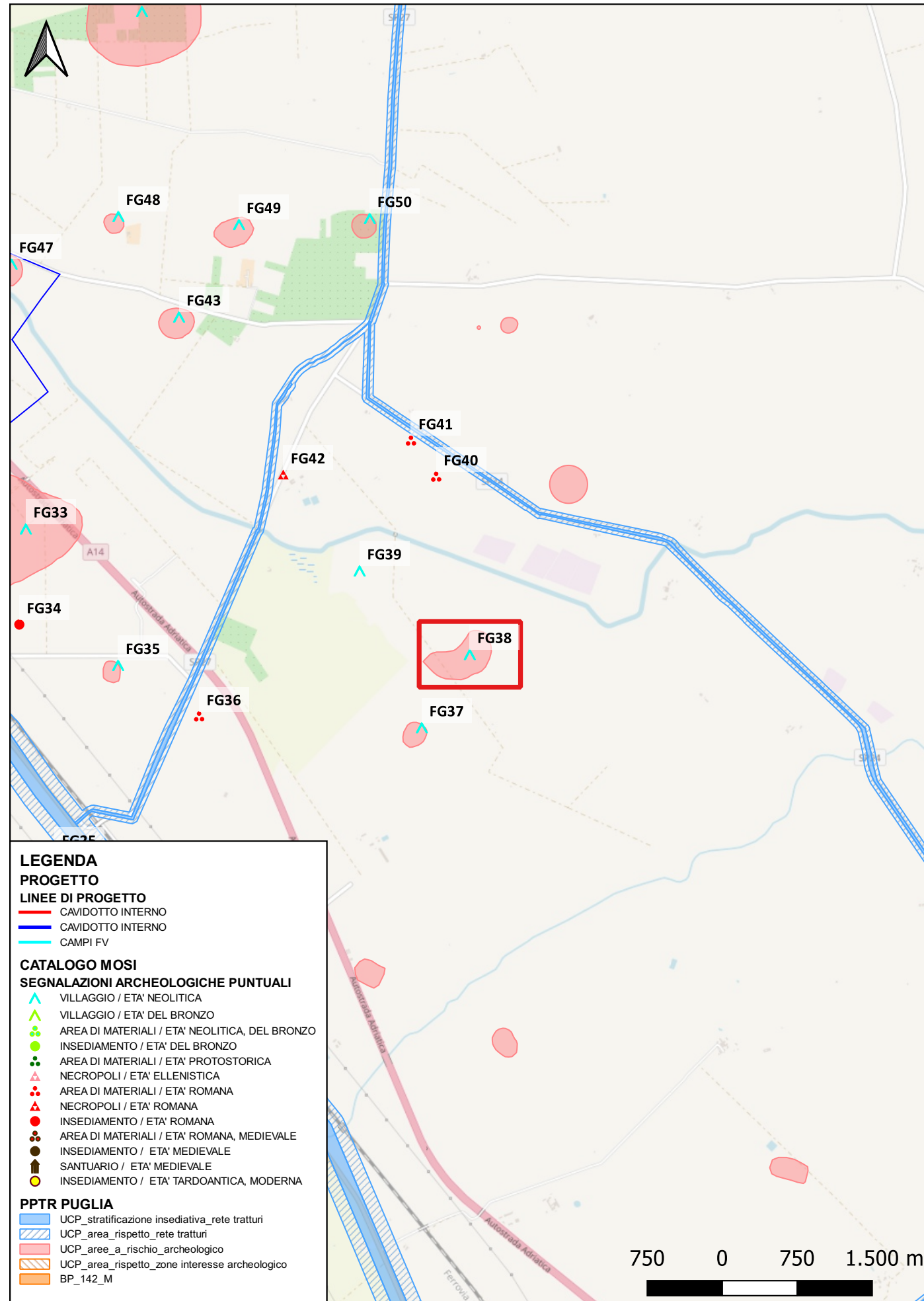
Rischio relativo: rischio nullo

Le tracce in fotografia aerea permettono di cogliere tracce labili del perimetro di questo sito, mentre numerose sono le tracce riferibili ai compounds. Si stima un'estensione del sito superiore ai 200 m di diametro.

Jones G.D.B., 1987, *Apulia. Vol. I: Neolithic settlement in the Tavoliere*, p. 112, sito n. 222; <http://sirpac.regione.puglia.it/>; Codice Carta Beni Culturali Regione Puglia FGBIS000079



Sito 0000_38 - FG38 (SABAP-FG_2022_00042-NST_0000_38)



Localizzazione: San Severo (FG) - Masseria Miniscetti II, San Severo (FG)

Definizione e cronologia: insediamento, {tracce di insediamento}. {Neolitico},

Modalità di individuazione: {dati bibliografici, dati di archivio, ricognizione archeologica/survey }

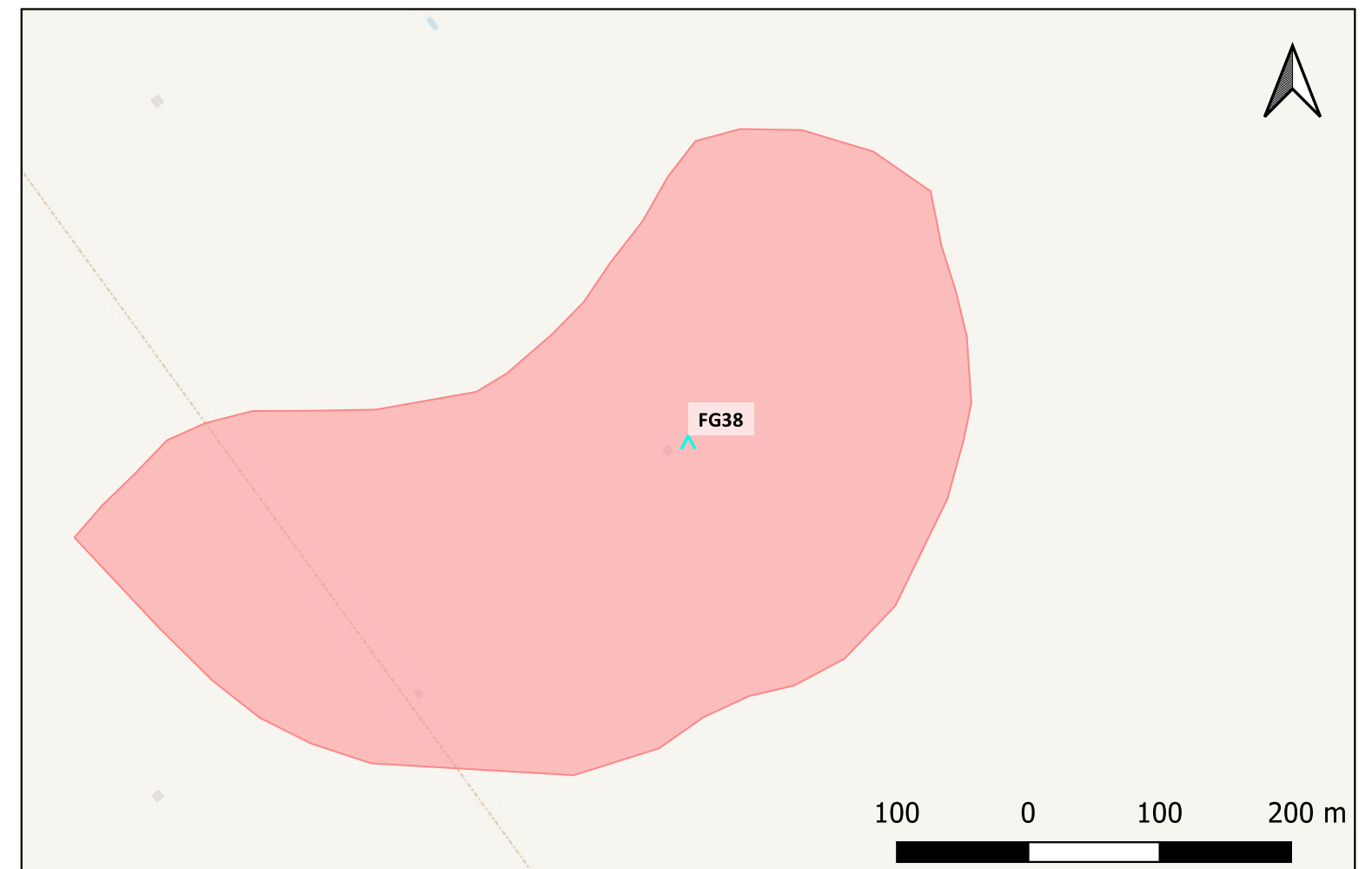
Distanza dall'opera in progetto: circa metri >1000

Potenziale: potenziale nullo

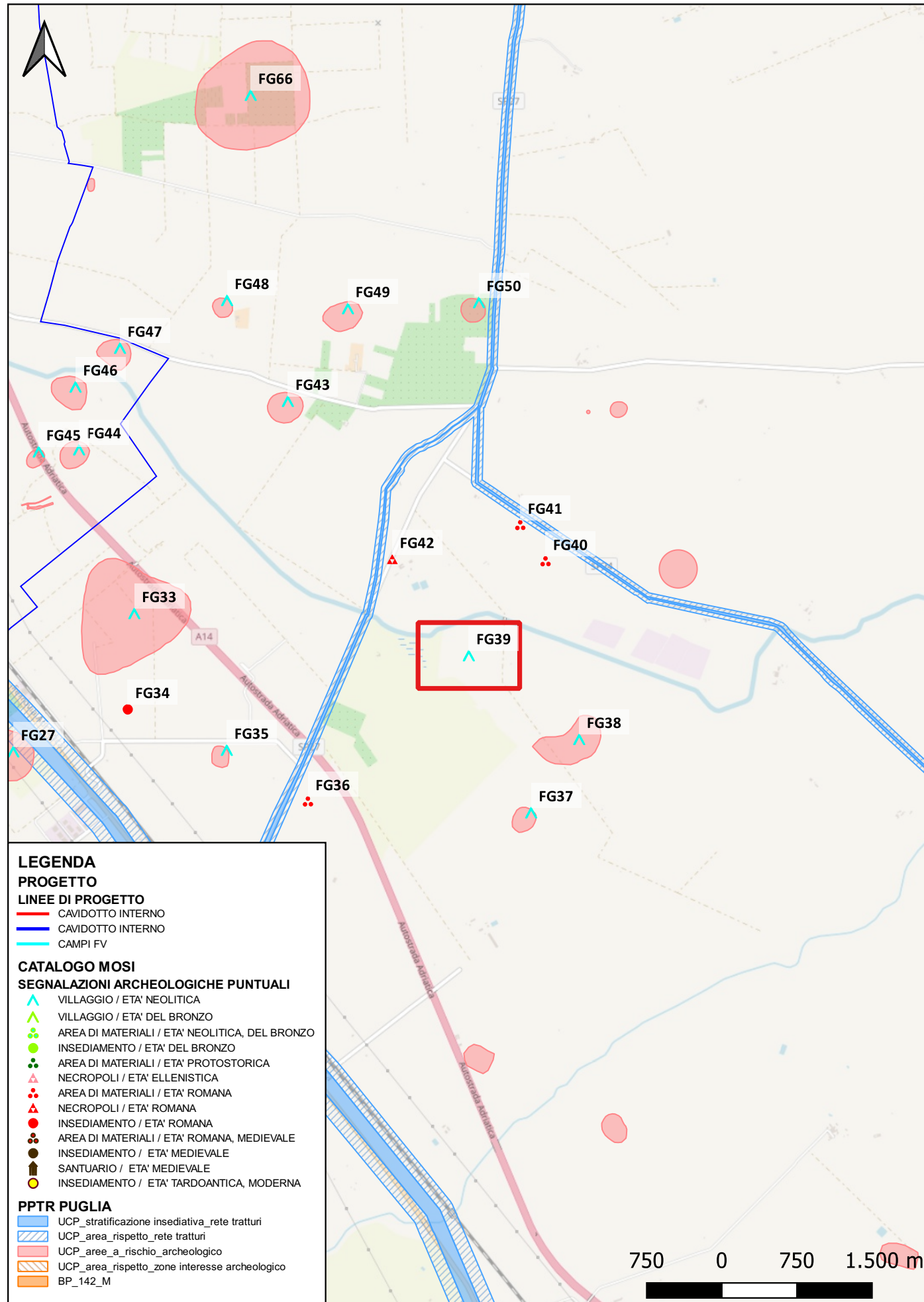
Rischio relativo: rischio nullo

Sito di forma ovale allungato in senso N-S della dimensione massima di circa 270 m. Le coltivazioni moderne impediscono di cogliere dettagli interni.

Jones G.D.B., 1987, *Apulia. Vol. I: Neolithic settlement in the Tavoliere*, p. 112, sito n. 223; <http://sirpac.regione.puglia.it/>; Codice Carta Beni Culturali Regione Puglia FGBIS000073



Sito 0000_39 - FG39 (SABAP-FG_2022_00042-NST_0000_39)



Localizzazione: San Severo (FG) - Torrione del Casone, San Severo (FG)

Definizione e cronologia: insediamento, {villaggio}. {Neolitico},

Modalità di individuazione: {dati bibliografici, dati di archivio, fotointerpretazione/foto restituzione, riprese da drone}

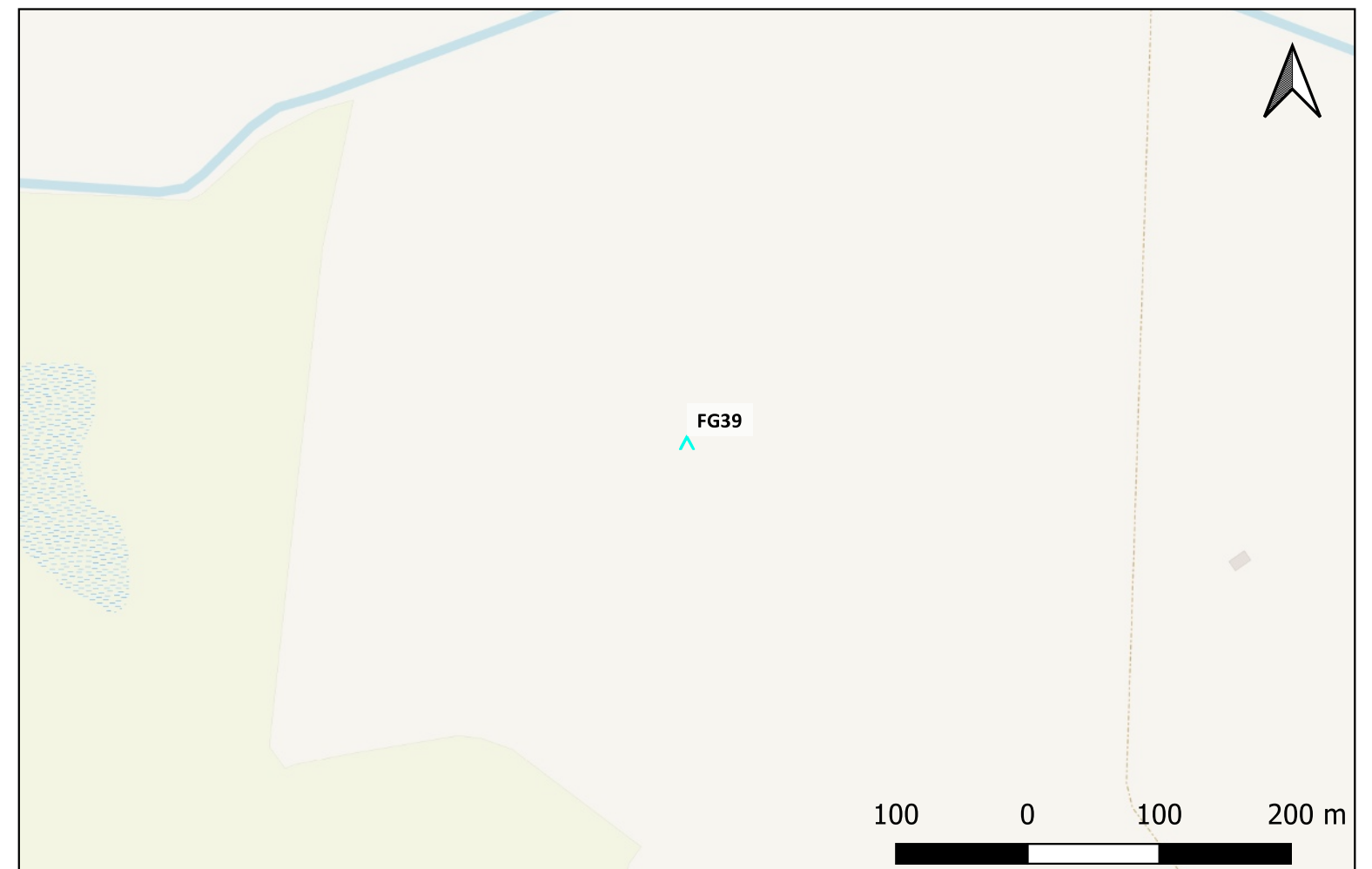
Distanza dall'opera in progetto: circa metri >1000

Potenziale: potenziale nullo

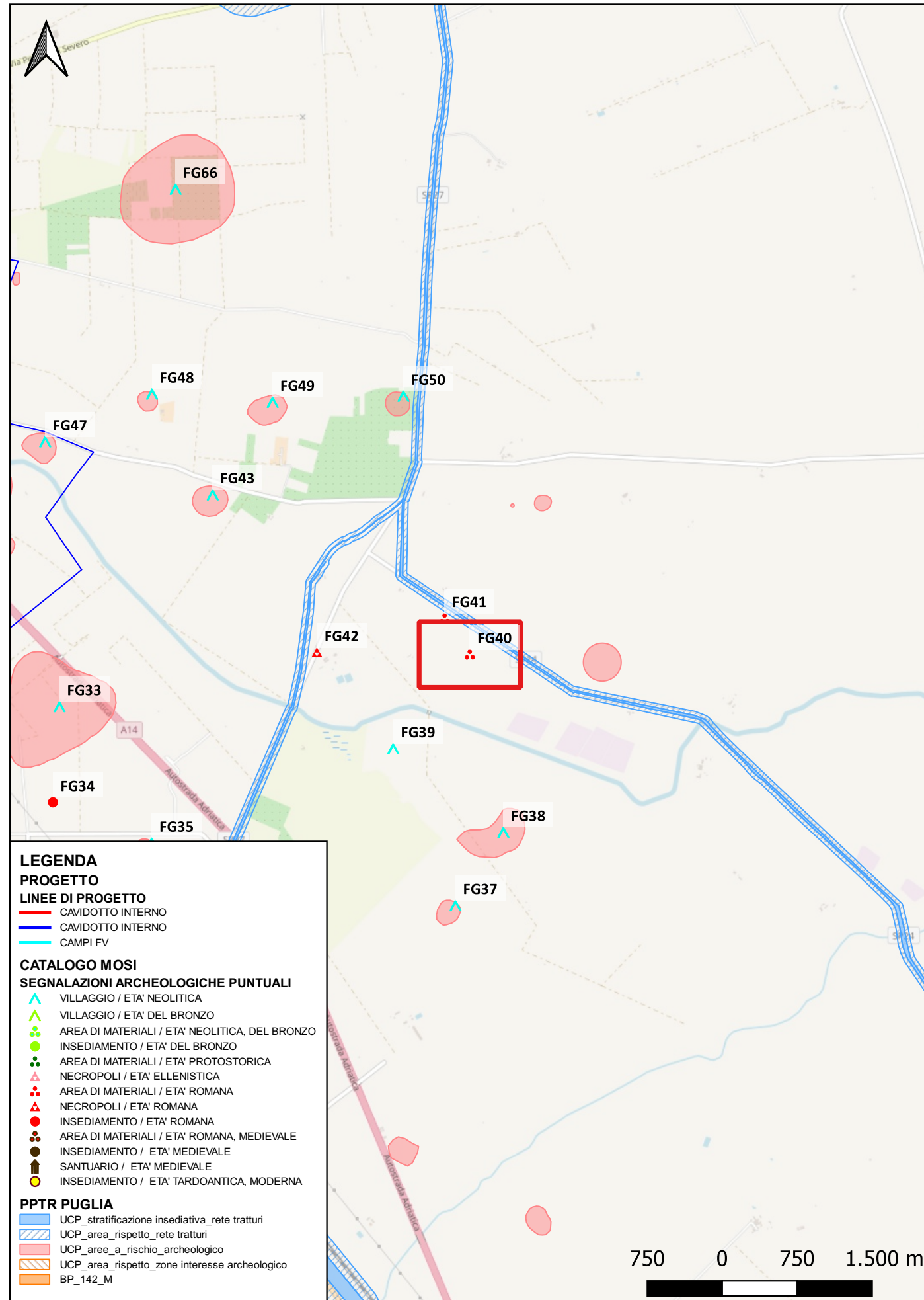
Rischio relativo: rischio nullo

Villaggio neolitico trincerato individuato tramite fotointerpretazione, localizzato immediatamente a nord di Posta Casone. L'area, interessata da una lunga occupazione di vita, dal neolitico ad età medievale, è caratterizzata dalla presenza di reperti in superficie, tra cui si segnalano frammenti di ceramica d'impasto con decorazioni incise che confermano la presenza di un insediamento neolitico. La zona è stata inoltre oggetto di scavi eseguiti a partire dal 1963 da una missione archeologica della British School at Rome con la direzione di Patrice Bradford e poi di Barri Jones; gli scavi hanno evidenziato una successione di livelli abitativi dal neolitico al medioevo.

Jones G.D.B., 1987, *Apulia. Vol. I: Neolithic settlement in the Tavoliere*, p. 110, sito n. 220; <http://sirpac.regione.puglia.it/>; Codice Carta Beni Culturali Regione Puglia FGBIS003685



Sito 0000_40 - FG40 (SABAP-FG_2022_00042-NST_0000_40)



Localizzazione: San Severo (FG) - Contrada Casone, San Severo (FG)

Definizione e cronologia: area di materiale mobile, {area di frammenti fittili e materiali da costruzione}. {Età Romano repubblicana},

Modalità di individuazione: {analisi di testimonianze materiali provenienti dall'area in esame, dati bibliografici, dati di archivio}

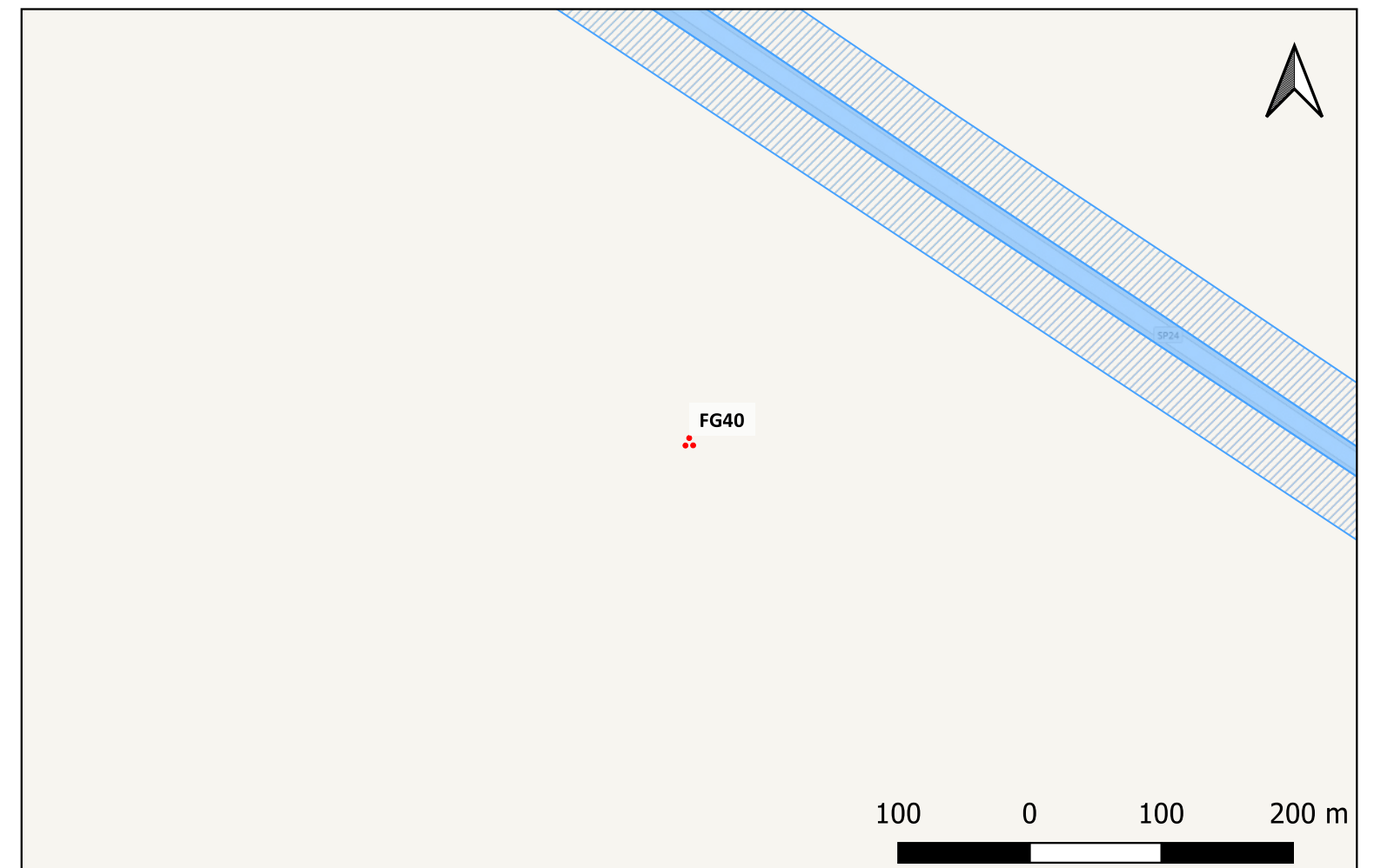
Distanza dall'opera in progetto: circa metri >1000

Potenziale: potenziale nullo

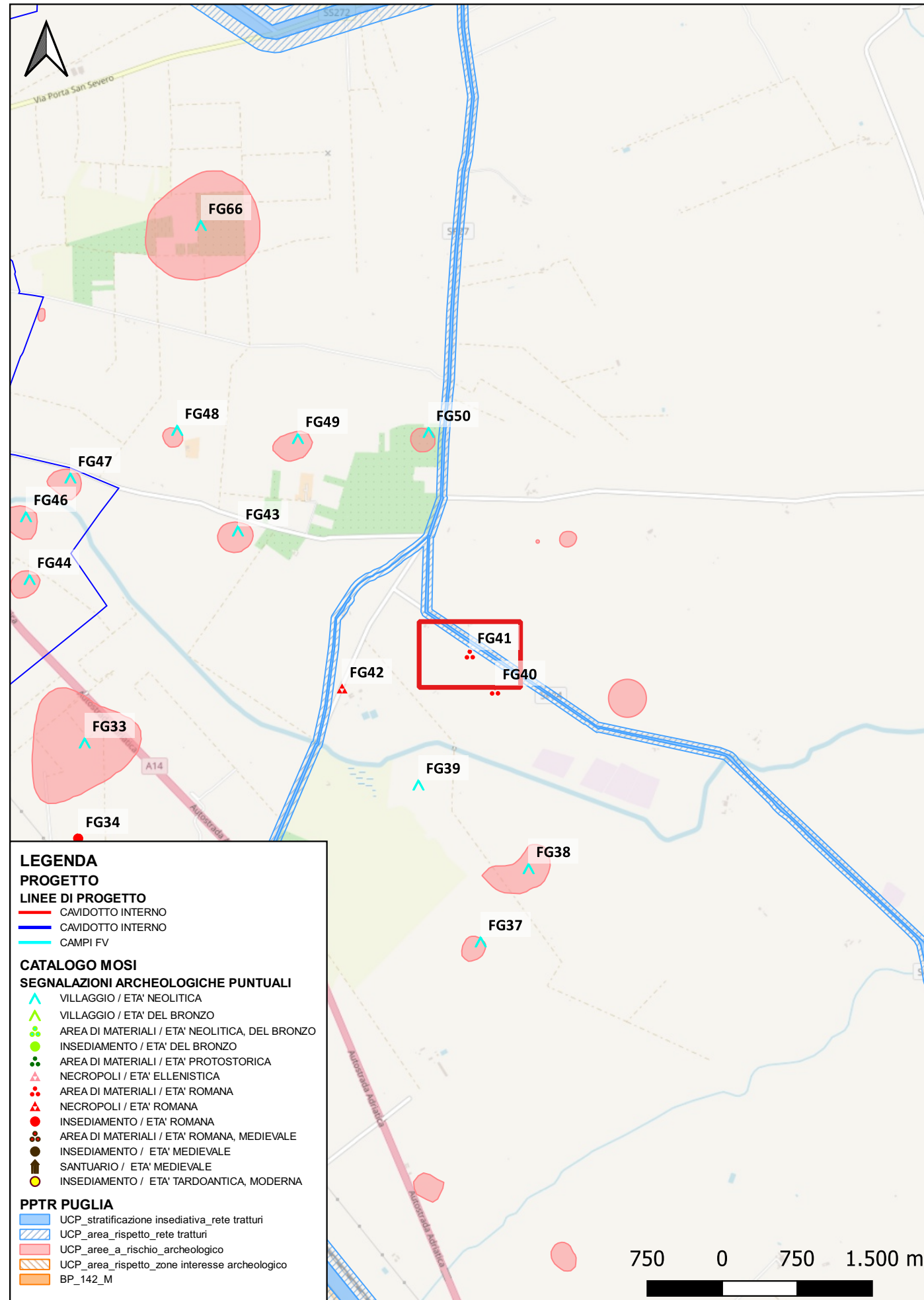
Rischio relativo: rischio nullo

Area di frammenti posta a km 6,5 circa a SE di San Severo. Nell'aprile del 1980, i lavori di profonda aratura per l'impianto di un vigneto effettuati a circa 800 m a NE di Masseria Casone hanno portato alla luce frammenti ceramici di età repubblicana e parte di una vasca binata, realizzata in mattoni e rivestita da intonaco idraulico spesso 3 cm, che misurava 1,90x 0,75 m e risultava profonda 85 cm circa. La vasca potrebbe essere l'inferno ("structile gemellar") di un impianto oleario di una villa.

Volpe G., 1990, *La Daunia nell'età della romanizzazione*, p. 125, n. 130; <http://sirpac.regione.puglia.it/>; Codice Carta Beni Culturali Regione Puglia FGBIS003401



Sito 0000_41 - FG41 (SABAP-FG_2022_00042-NST_0000_41)



Localizzazione: San Severo (FG) - Portata Casone, San Severo (FG)

Definizione e cronologia: luogo di attività produttiva, {}, {Età Romano repubblicana},

Modalità di individuazione: {dati bibliografici, dati di archivio}

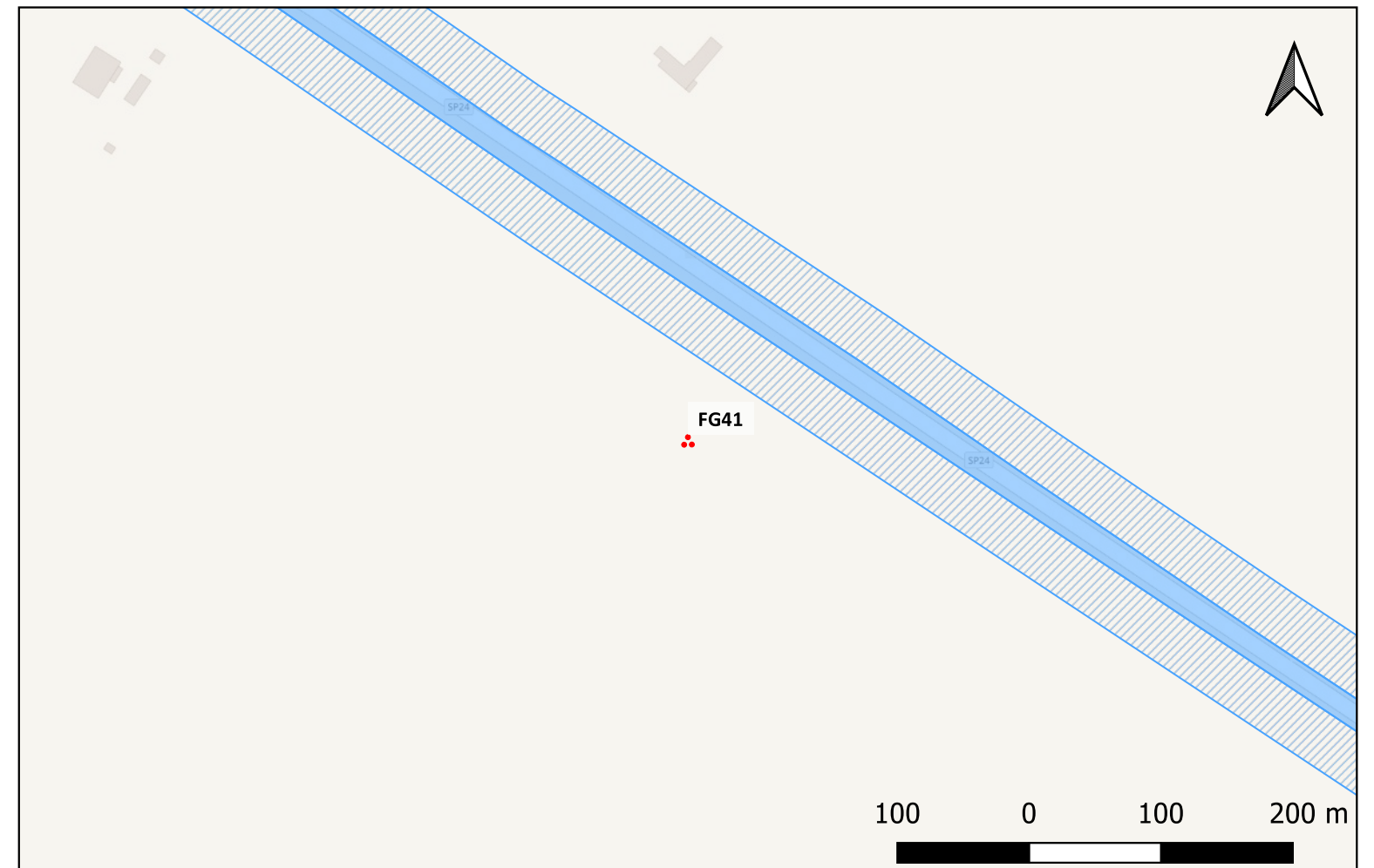
Distanza dall'opera in progetto: circa metri >1000

Potenziale: potenziale nullo

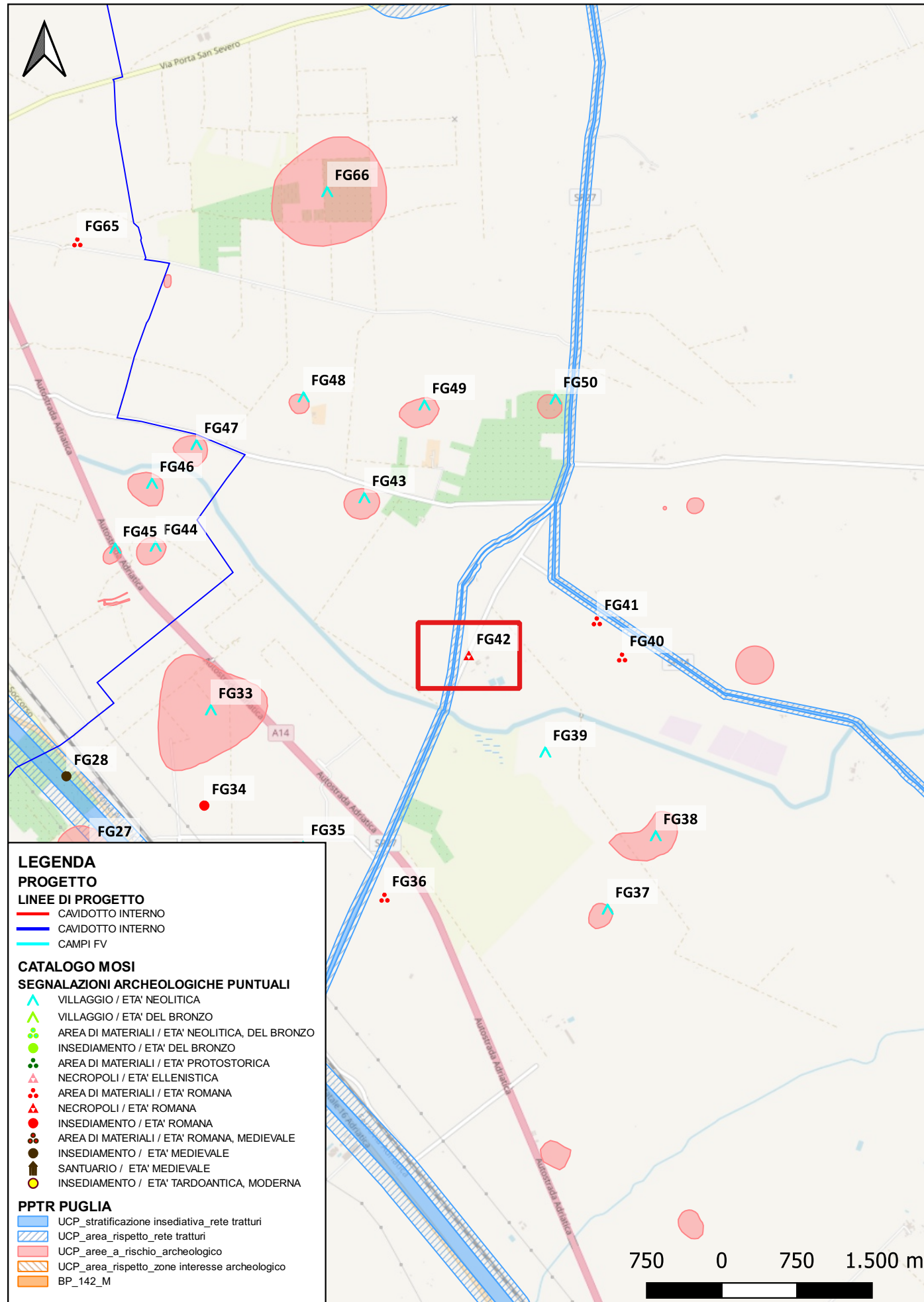
Rischio relativo: rischio nullo

Località posta a km 8 circa a SE di San Severo, poco a sud della strada di bonifica n. 2; sono stati segnalati resti di una fattoria.

Volpe G., 1990, *La Daunia nell'età della romanizzazione*, p. 125, n. 132; <http://sirpac.regione.puglia.it/>; Codice Carta Beni Culturali Regione Puglia FGBIS003403



Sito 0000_42 - FG42 (SABAP-FG_2022_00042-NST_0000_42)



Localizzazione: San Severo (FG) -

Definizione e cronologia: area ad uso funerario, {tombe}. {Età Romana},

Modalità di individuazione: {dati bibliografici, dati di archivio}

Distanza dall'opera in progetto: circa metri >1000

Potenziale: potenziale nullo

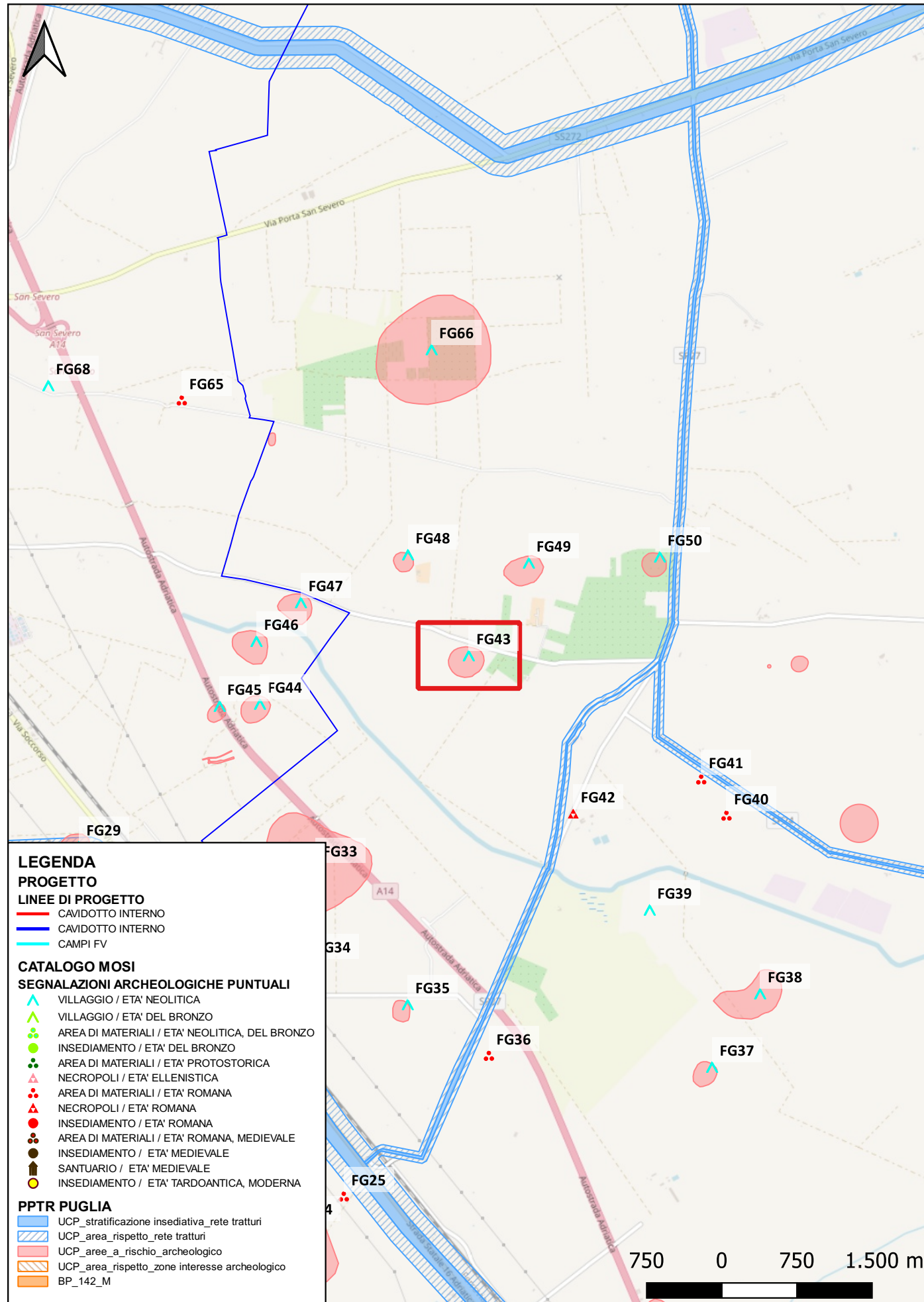
Rischio relativo: rischio nullo

Nel 1951 in occasione dei lavori per la sistemazione della strada di Bonifica n. 15 furono individuate alcune sepolture a fossa, alla cappuccina e a grotticella, in particolare in corrispondenza del tratto compreso tra il Casone e il Casonetto. Nella zona erano osservabili alcune depressioni del terreno della larghezza di 2-3 metri; successivamente fu possibile verificare che ad ognuna di queste corrispondeva il dromos di accesso di una tomba a grotticella. Cronologia: Età Ellenistica (IV-I sec. a.C.) Età Classica (V-IV sec. a.C.)

De Juliis E. M., *San Severo: la necropoli di masseria Casone*, p. 16;
<http://sirpac.regione.puglia.it/>; Codice Carta Beni Culturali Regione Puglia FGBIU000115



Sito 0000_43 - FG43 (SABAP-FG_2022_00042-NST_0000_43)



Localizzazione: San Severo (FG) - Stelatella, San Severo (FG)

Definizione e cronologia: insediamento, {villaggio}. {Neolitico},

Modalità di individuazione: {dati bibliografici, dati di archivio}

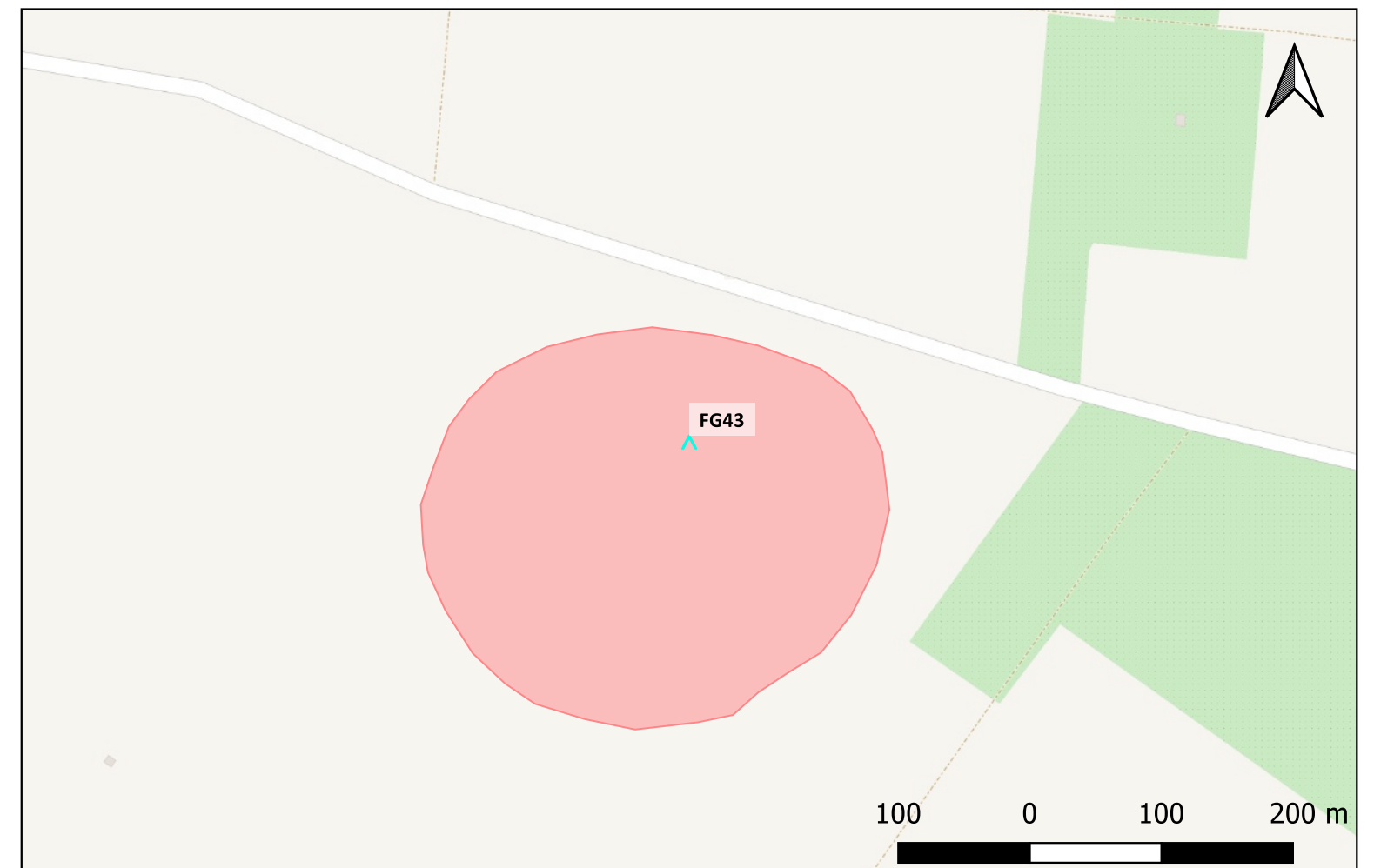
Distanza dall'opera in progetto: circa metri 500-1000

Potenziale: potenziale basso

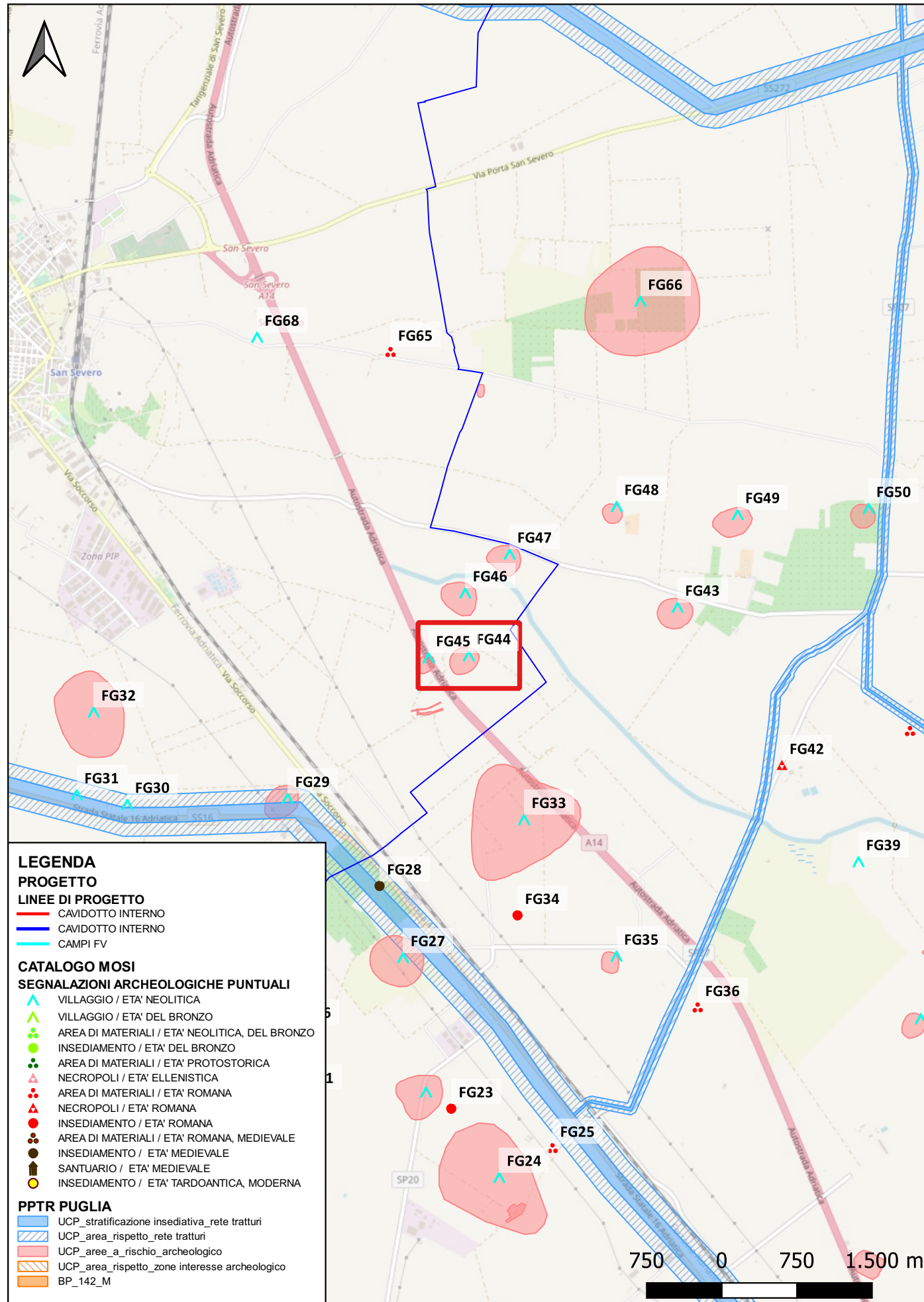
Rischio relativo: rischio basso

Il villaggio è individuato da un doppio fossato perimetrale di forma ovale che misura circa 240 m in senso E-W; il fossato più interno è posto a circa 30 m di distanza da quello più esterno. La parte settentrionale del fossato risulta essere quella meglio conservata. All'interno del sito sono visibili quattro compounds, mentre ulteriori dettagli sono nascosti dalla sovrapposizione delle tracce della centuriazione romana.

Jones G.D.B., 1987, *Apulia. Vol. I: Neolithic settlement in the Tavoliere*, p. 113, sito n. 232; <http://sirpac.regione.puglia.it/>; Codice Carta Beni Culturali Regione Puglia FGBIS000037



Sito 0000_44 - FG44 (SABAP-FG_2022_00042-NST_0000_44)



Localizzazione: San Severo (FG) - Masseria Cupola II, San Severo (FG)

Definizione e cronologia: struttura di fortificazione, {fossato}. {Neolitico, Età Medievale},

Modalità di individuazione: {dati bibliografici, dati di archivio}

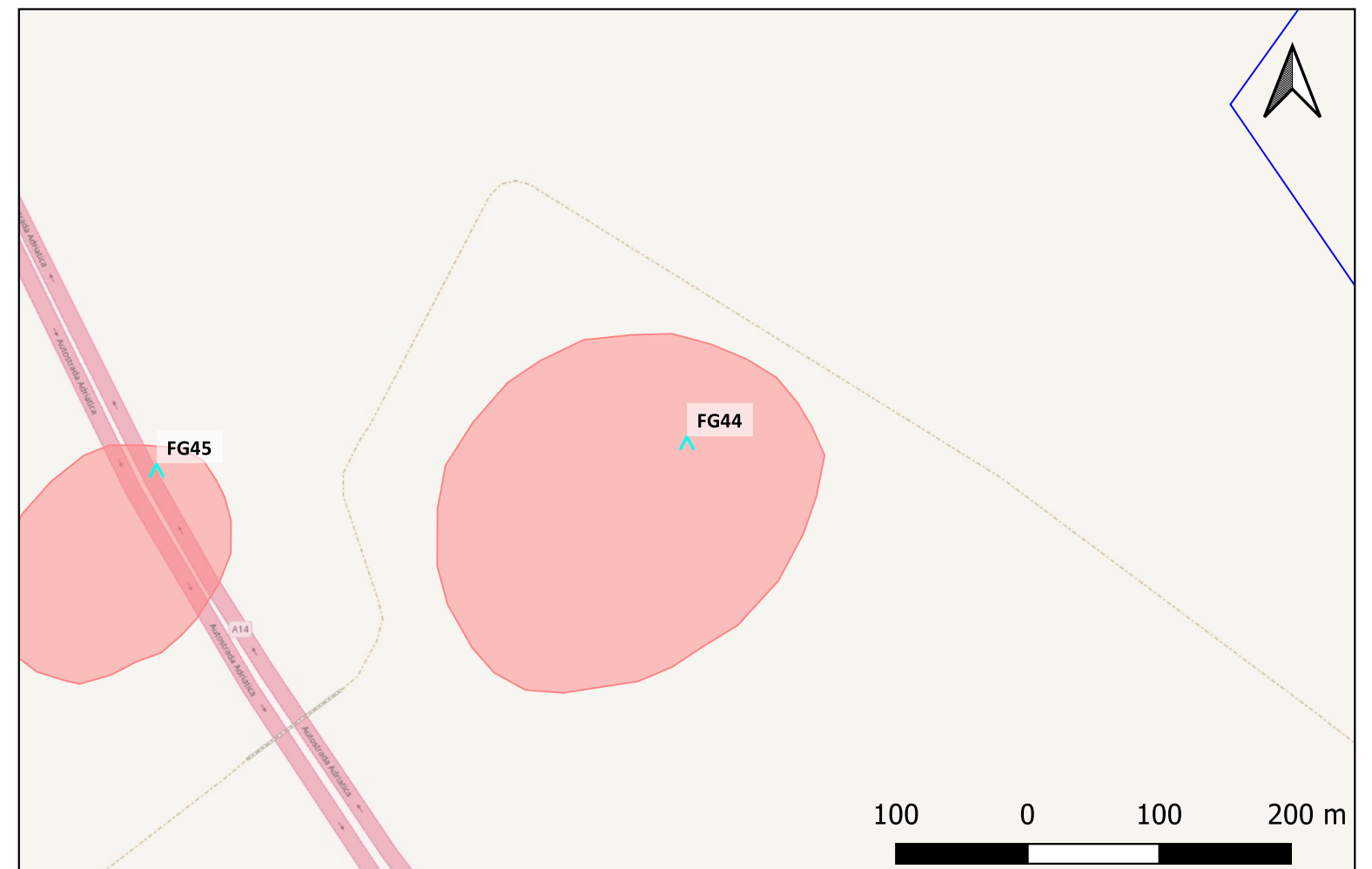
Distanza dall'opera in progetto: circa metri 200-500

Potenziale: potenziale basso

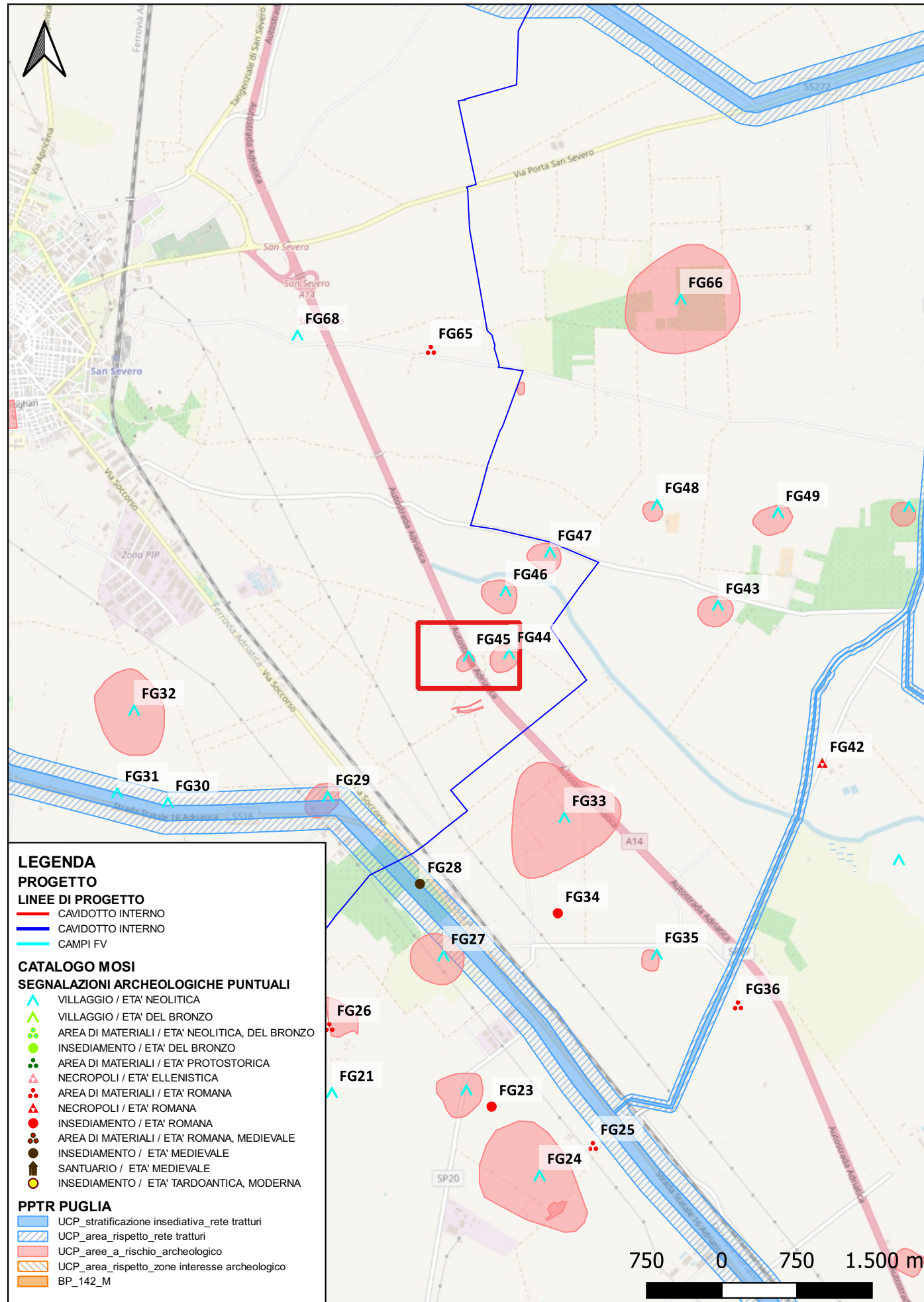
Rischio relativo: rischio basso

Il sito presenta due fossati perimetrali parzialmente resi illeggibili dalla presenza di tracce sovrapposte di coltivazioni di età romana; il fossato più interno misura circa 120 m di diametro, mentre quello più esterno, misura circa 330 m. Sono state riscontrate possibili tracce di un fossato ancora più esterno, ma queste sono rese di difficile lettura dalla presenza di tracce riferibili a viabilità di epoca medievale.

Jones G.D.B., 1987, *Apulia. Vol. I: Neolithic settlement in the Tavoliere*, p. 113, sito Jones n. 234; <http://sirpac.regione.puglia.it/>; Codice Carta Beni Culturali Regione Puglia FGBIS000055



Sito 0000_45 - FG45 (SABAP-FG_2022_00042-NST_0000_45)



Localizzazione: San Severo (FG) - Masseria Cupola I, San Severo (FG)

Definizione e cronologia: struttura di fortificazione, {fossato}. {Neolitico},

Modalità di individuazione: {dati bibliografici, dati di archivio}

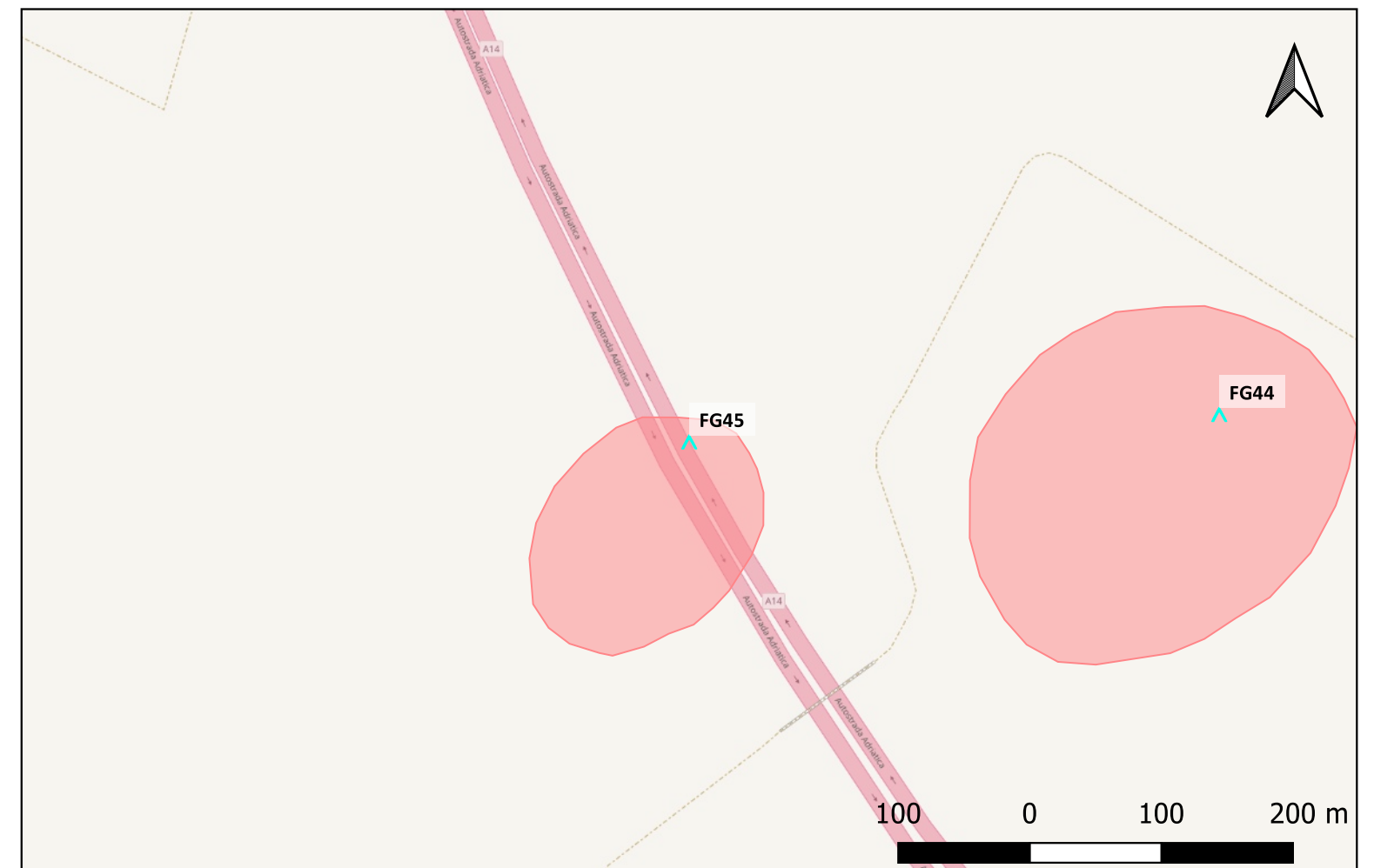
Distanza dall'opera in progetto: circa metri 500-1000

Potenziale: potenziale nullo

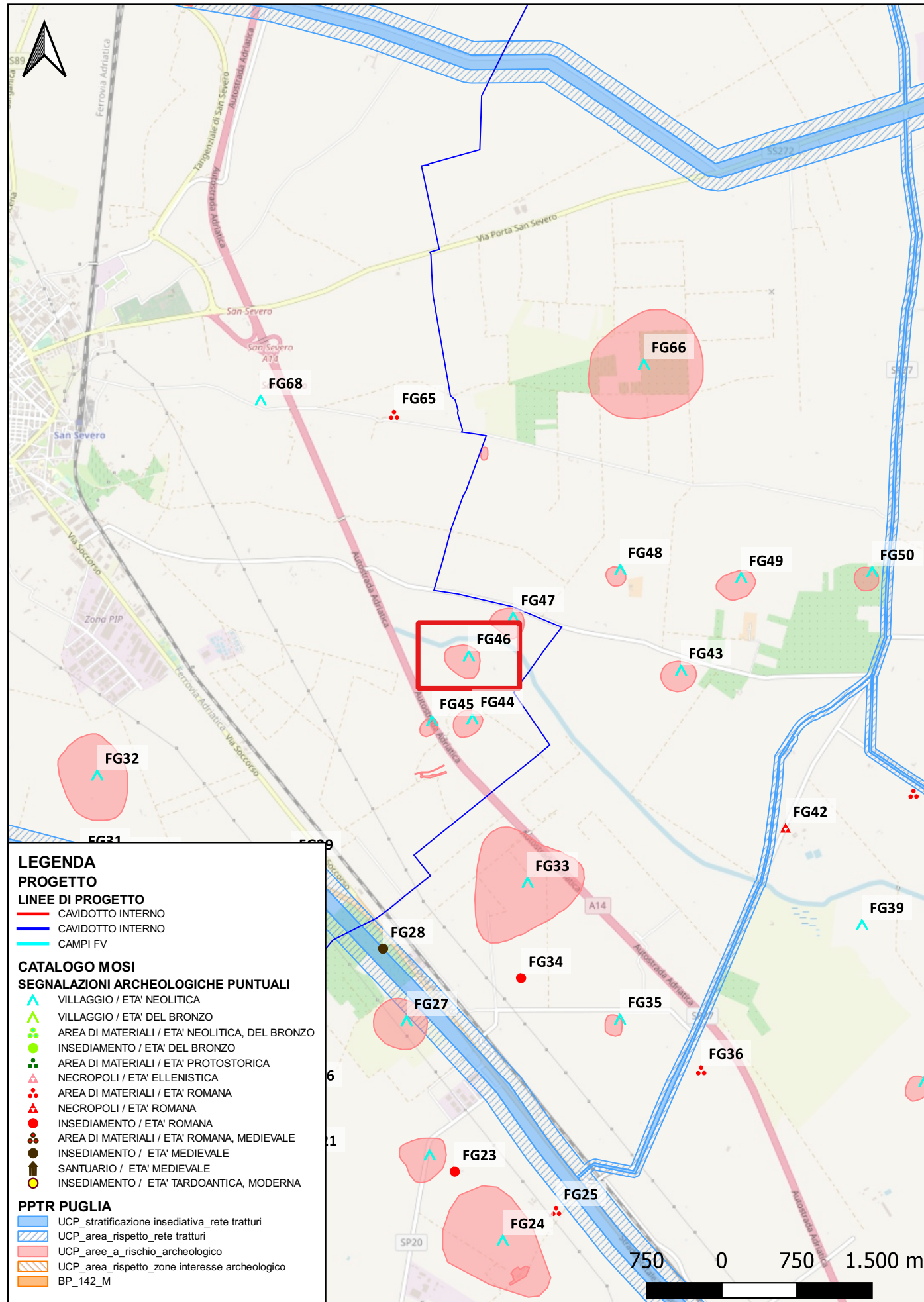
Rischio relativo: rischio nullo

Il perimetro del sito è definito da tracce piuttosto labili di un singolo fossato esterno delle dimensioni di circa 150 m; all'interno del sito sono visibili chiaramente almeno sei compounds localizzati nella parte orientale del sito. I compounds sono rivolti a nord.

Jones G.D.B., 1987, *Apulia. Vol. I: Neolithic settlement in the Tavoliere*, p. 113, sito Jones n. 233; <http://sirpac.regione.puglia.it/>; Codice Carta Beni Culturali Regione Puglia FGBIS000048



Sito 0000_46 - FG46 (SABAP-FG_2022_00042-NST_0000_46)



Localizzazione: San Severo (FG) - Masseria Stelletta I, San Severo (FG)

Definizione e cronologia: luogo con tracce di frequentazione, {}. {Neolitico},

Modalità di individuazione: {dati bibliografici, dati di archivio, fotointerpretazione/foto restituzione, riprese da drone}

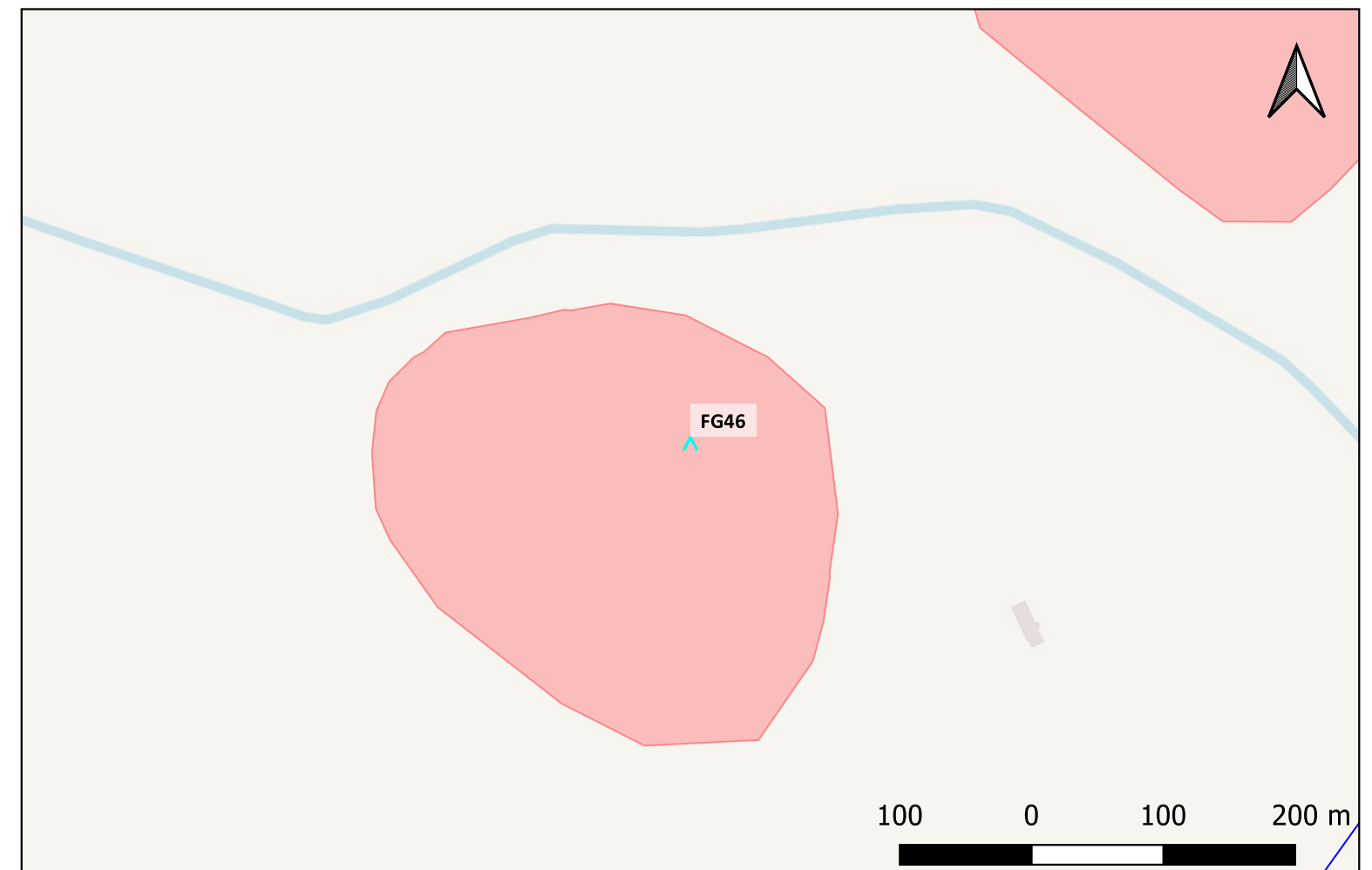
Distanza dall'opera in progetto: circa metri 200-500

Potenziale: potenziale basso

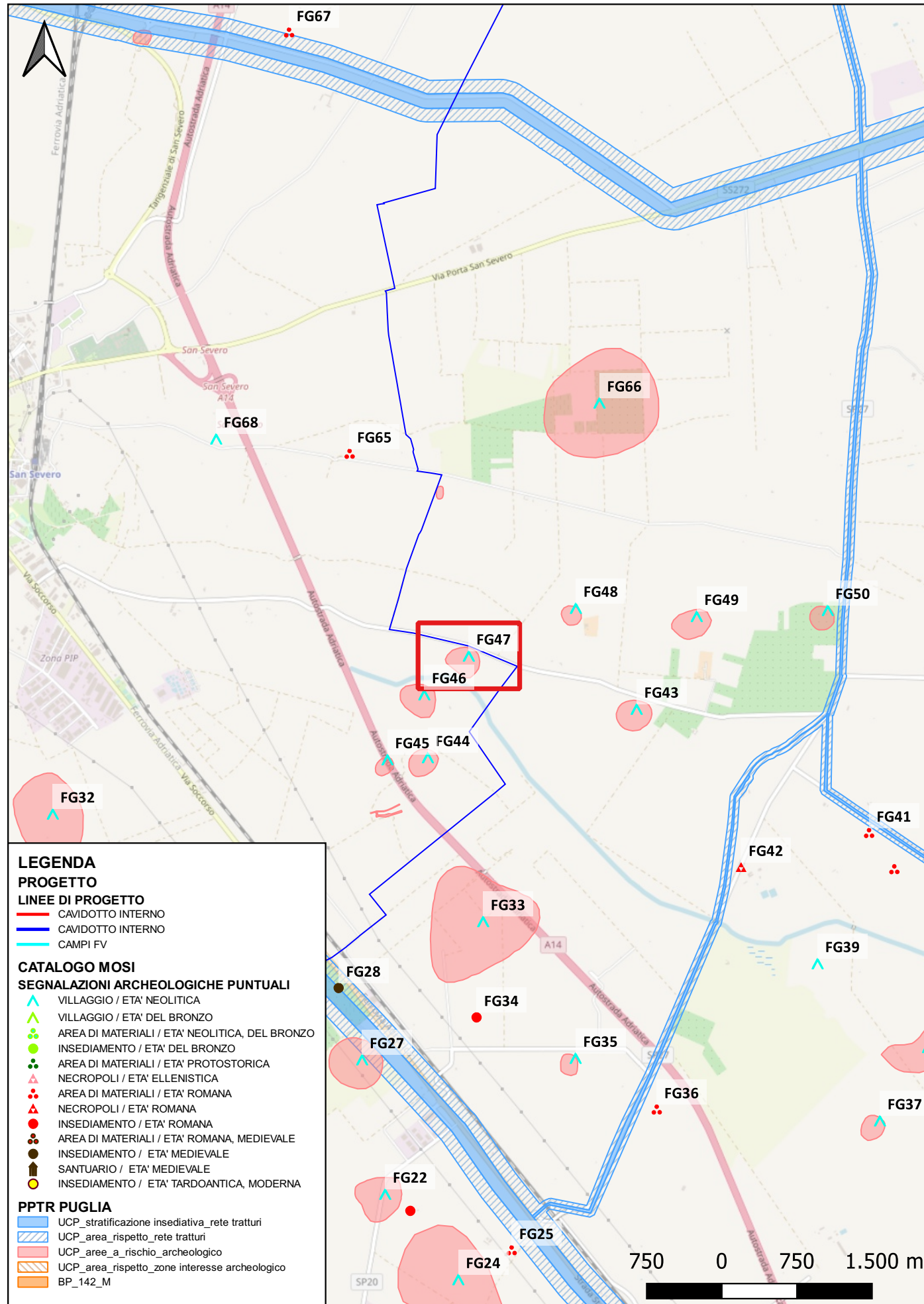
Rischio relativo: rischio basso

Area di forma ovale delle dimensioni di circa 280 x 235 m secondo gli assi NW-SE e NE-SW localizzata a breve distanza a ovest rispetto a Masseria Stelletta ed a sud del Canale Venolo. Il sito è stato individuato tramite fotografia aerea.

Jones G.D.B., 1987, *Apulia. Vol. I: Neolithic settlement in the Tavoliere*, sito n. 227; <http://sirpac.regione.puglia.it/>; Codice Carta Beni Culturali Regione Puglia FGBIS003259



Sito 0000_47 - FG47 (SABAP-FG_2022_00042-NST_0000_47)



Localizzazione: San Severo (FG) - Masseria Stelatella II, San Severo (FG)

Definizione e cronologia: struttura di fortificazione, {fossato}. {Neolitico},

Modalità di individuazione: {dati bibliografici, dati di archivio}

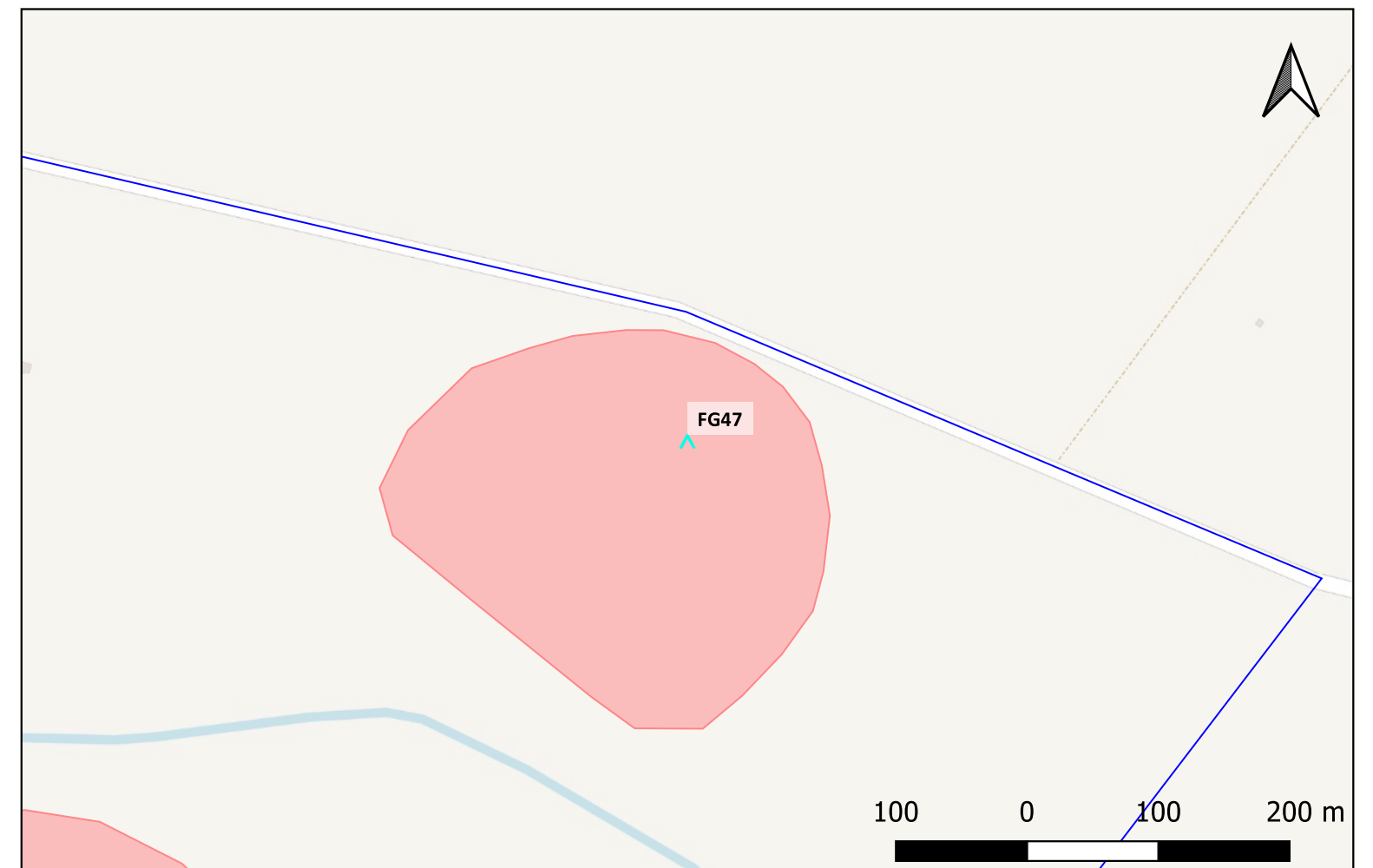
Distanza dall'opera in progetto: circa metri 0-10

Potenziale: potenziale medio

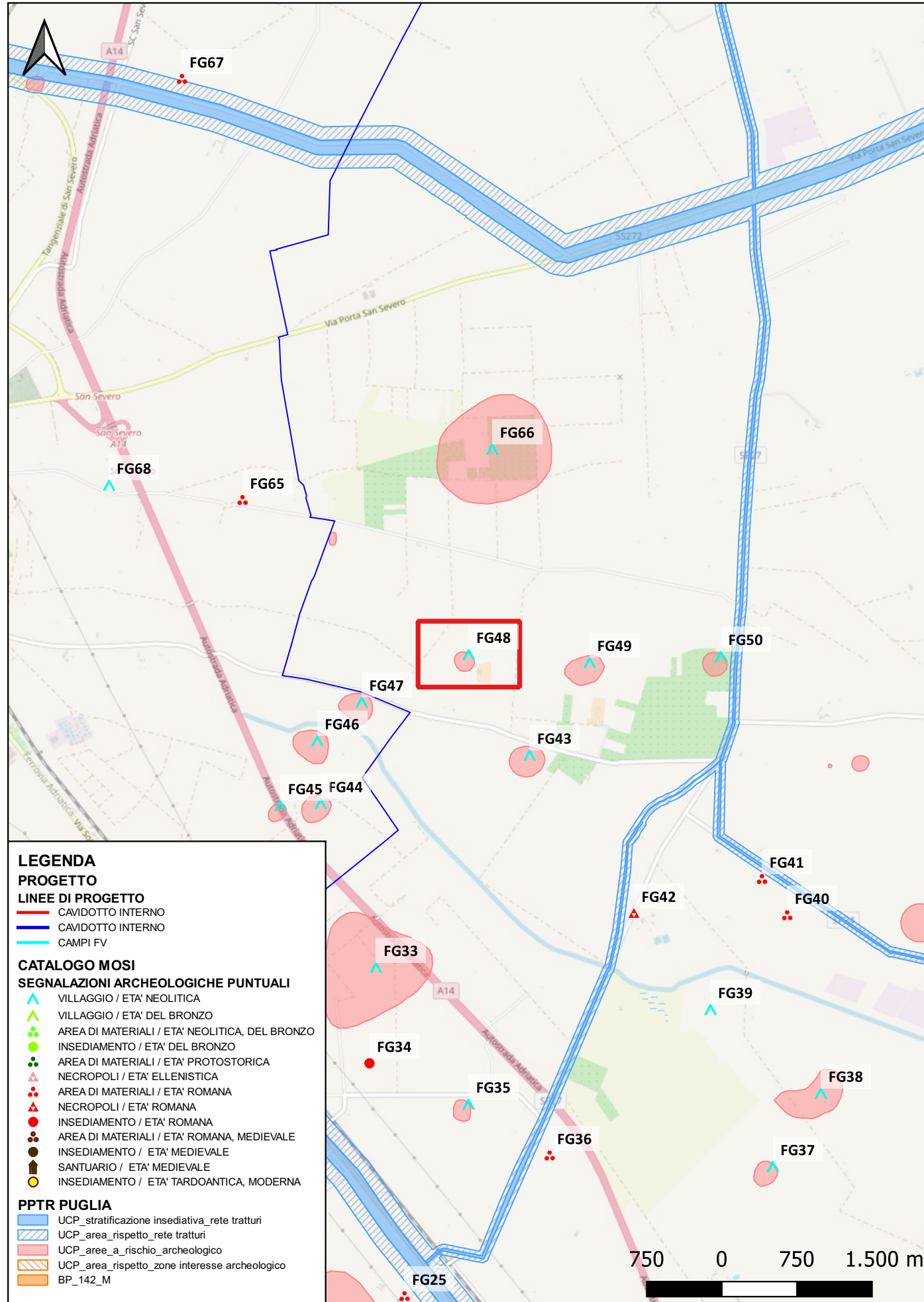
Rischio relativo: rischio medio

I sito è individuato da un singolo fossato perimetrale di forma ovale allungata in senso E-W e delle dimensioni massime di circa 350 m.

Jones G.D.B., 1987, *Apulia. Vol. I: Neolithic settlement in the Tavoliere*, p. 112, sito Jones n. 229; <http://sirpac.regione.puglia.it/>; Codice Carta Beni Culturali Regione Puglia FGBIS000042



Sito 0000_48 - FG48 (SABAP-FG_2022_00042-NST_0000_48)



Localizzazione: San Severo (FG) - Masseria Masselli I, San Severo (FG)

Definizione e cronologia: struttura di fortificazione, {fossato}. {Neolitico},

Modalità di individuazione: {dati bibliografici, dati di archivio}

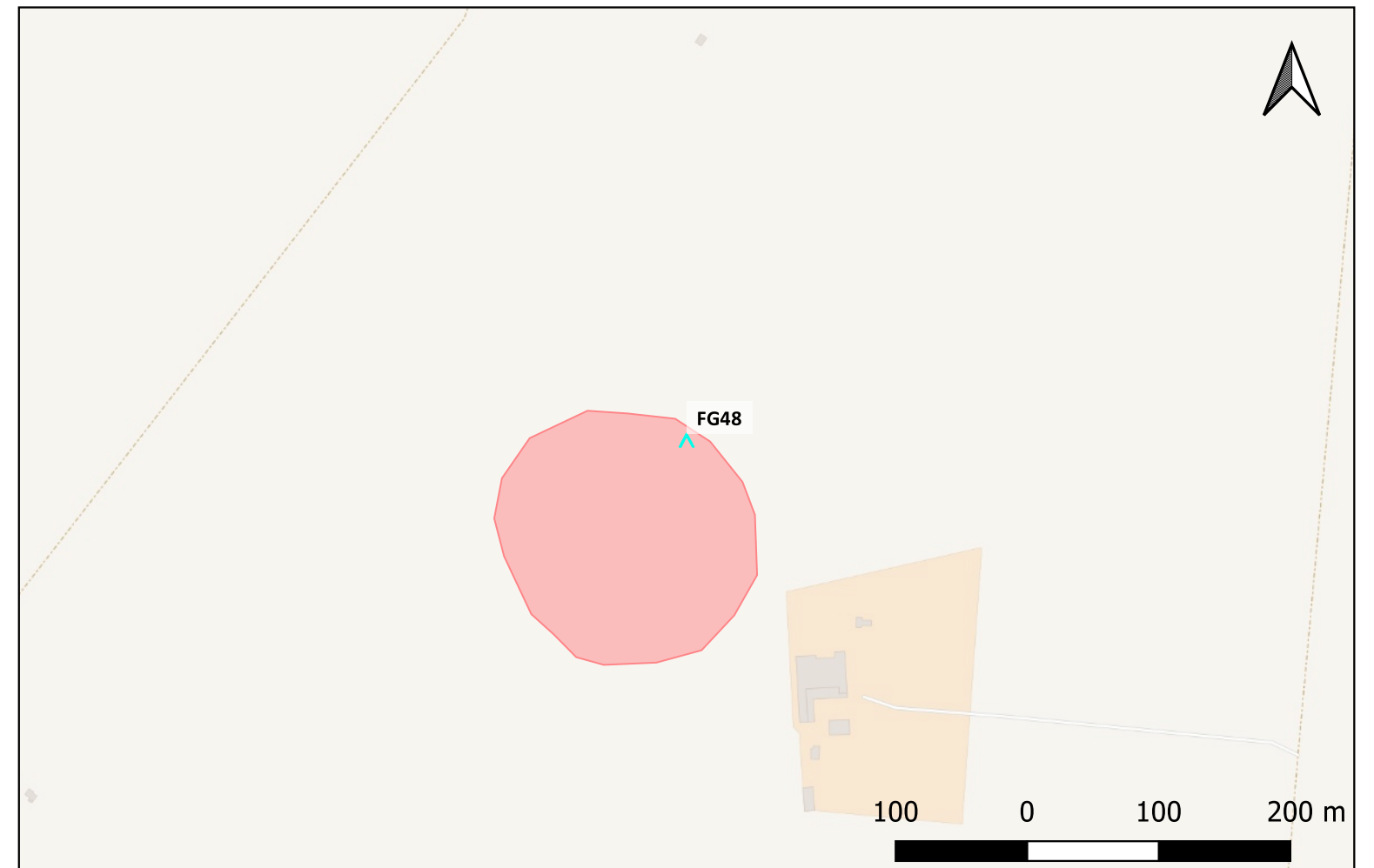
Distanza dall'opera in progetto: circa metri 200-500

Potenziale: potenziale basso

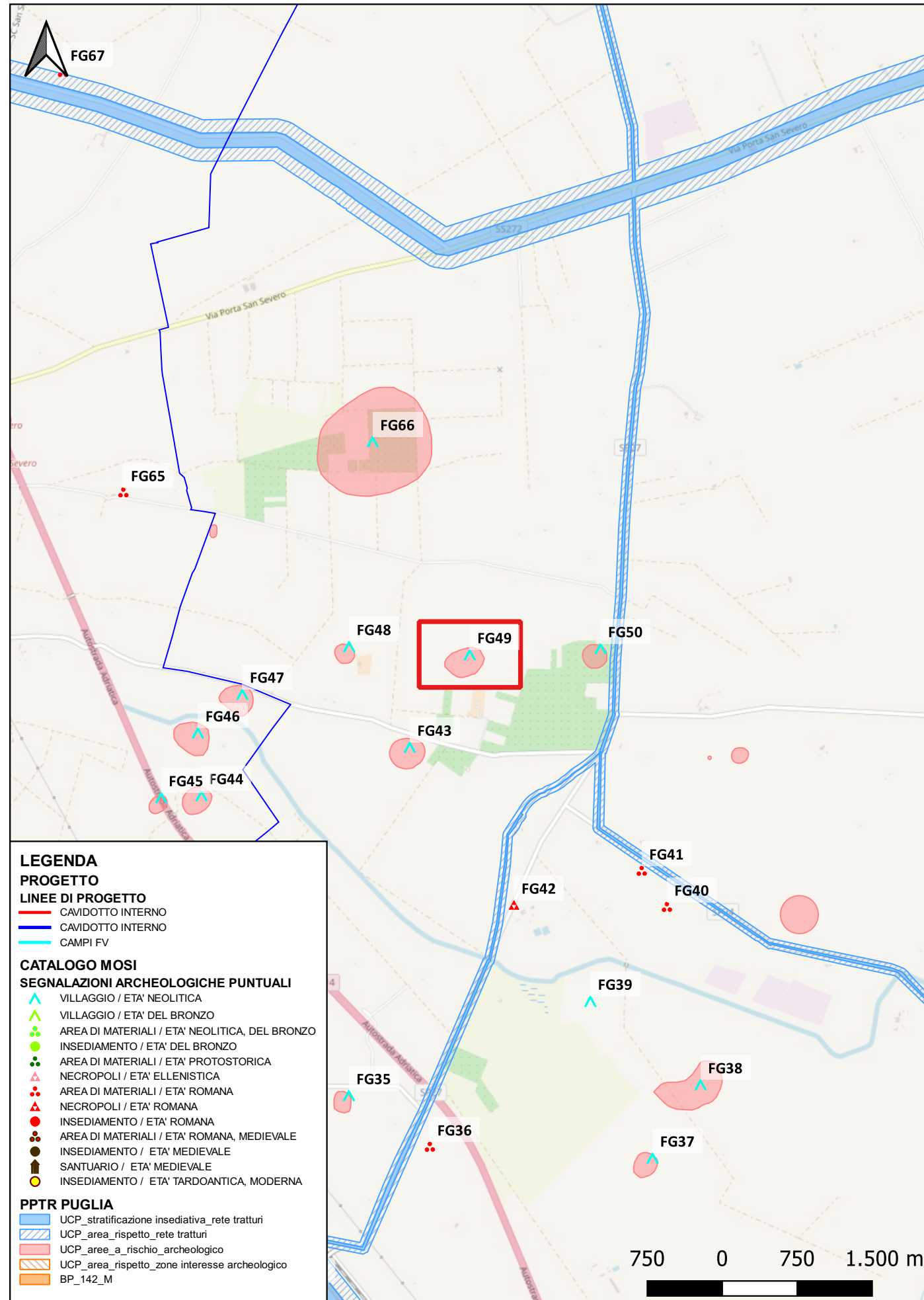
Rischio relativo: rischio basso

I cropmarks indicano la presenza di un singolo fossato, delle dimensioni di circa 150 m di diametro, e in un unico compound nella zona orientale del sito.

Jones G.D.B., 1987, *Apulia. Vol. I: Neolithic settlement in the Tavoliere*, pp. 112-113, sito Jones n. 230; <http://sirpac.regione.puglia.it/>; Codice Carta Beni Culturali Regione Puglia FGBIS000031



Sito 0000_49 - FG49 (SABAP-FG_2022_00042-NST_0000_49)



Localizzazione: San Severo (FG) - Masseria Masselli, San Severo (FG)

Definizione e cronologia: insediamento, {villaggio}. {Neolitico},

Modalità di individuazione: {dati bibliografici, dati di archivio, fotointerpretazione/foto restituzione}

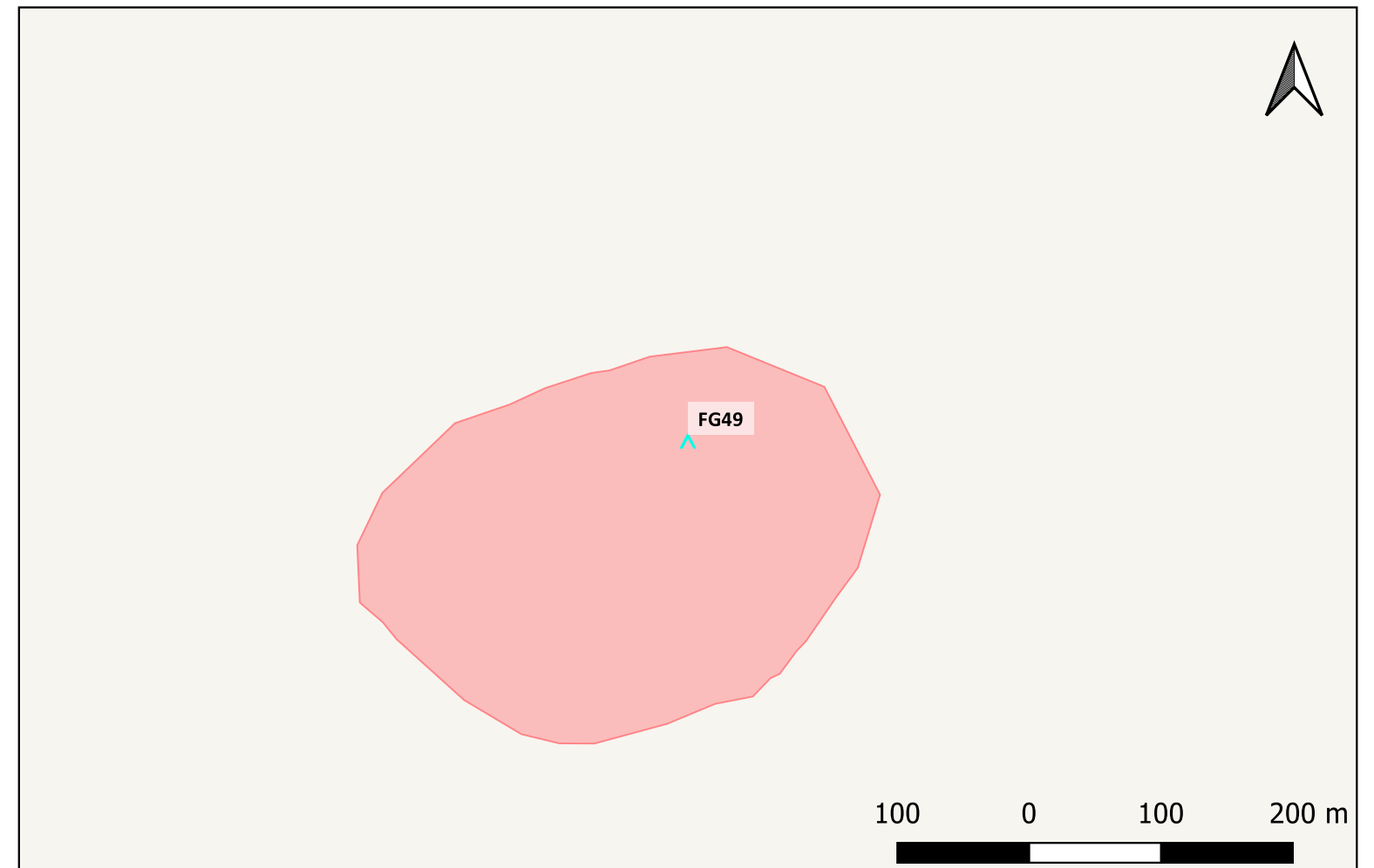
Distanza dall'opera in progetto: circa metri 500-1000

Potenziale: potenziale nullo

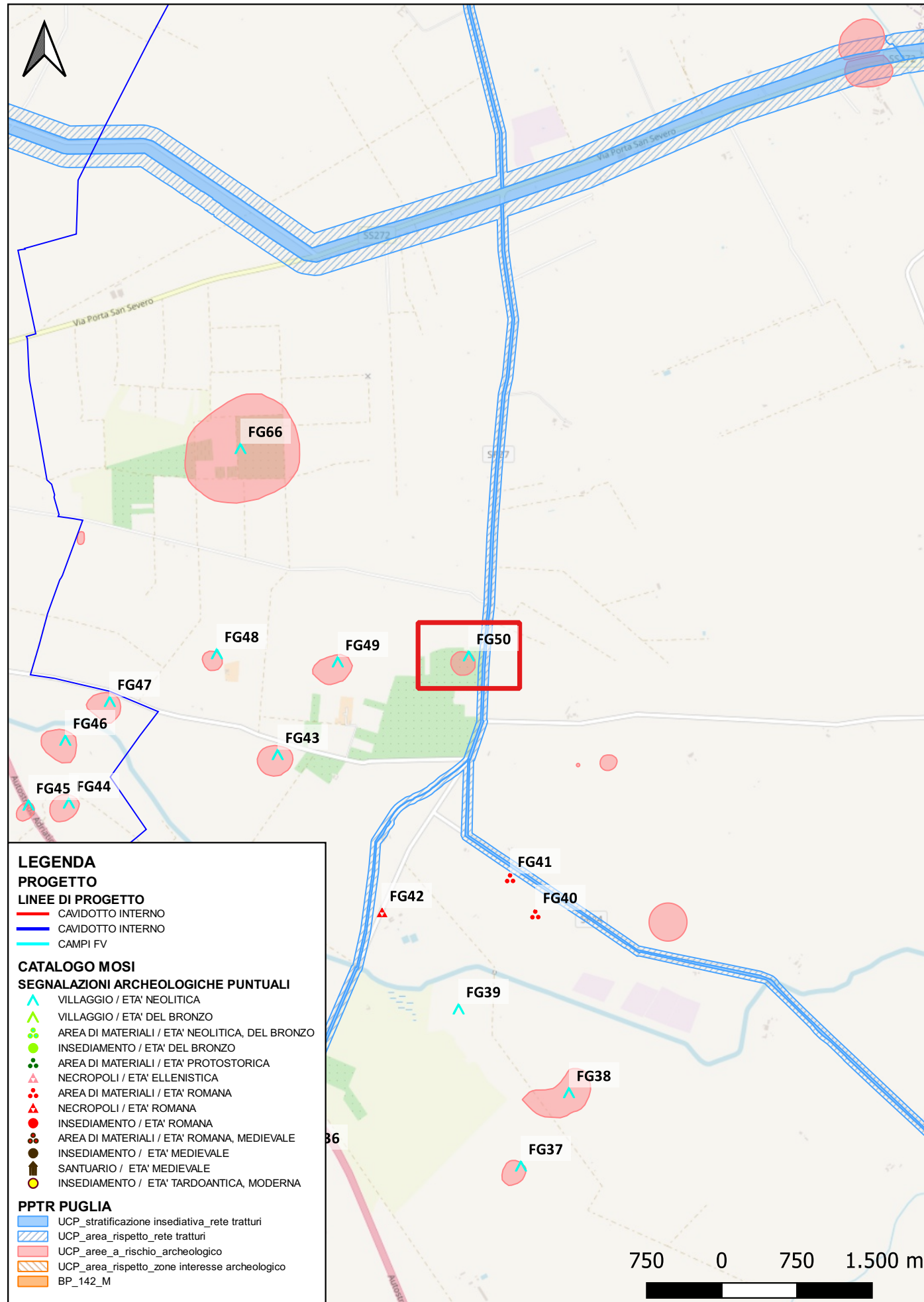
Rischio relativo: rischio nullo

Anomalia di forma ovaleggiante visibile in fotografia aerea localizzata a circa 5 km a SE del centro abitato di San Severo e a circa 560 m a E di Masseria Masselli. Le tracce visibili in fotografia aerea definiscono verosimilmente un villaggio di età neolitica.

Jones G.D.B., 1987, *Apulia. Vol. I: Neolithic settlement in the Tavoliere*, sito n. 231; <http://sirpac.regione.puglia.it/>; Codice Carta Beni Culturali Regione Puglia FGBIS003686



Sito 0000_50 - FG50 (SABAP-FG_2022_00042-NST_0000_50)



Localizzazione: San Severo (FG) - Masseria Scoppa, San Severo (FG)

Definizione e cronologia: insediamento, {tracce di insediamento}. {Neolitico},

Modalità di individuazione: {dati bibliografici, dati di archivio}

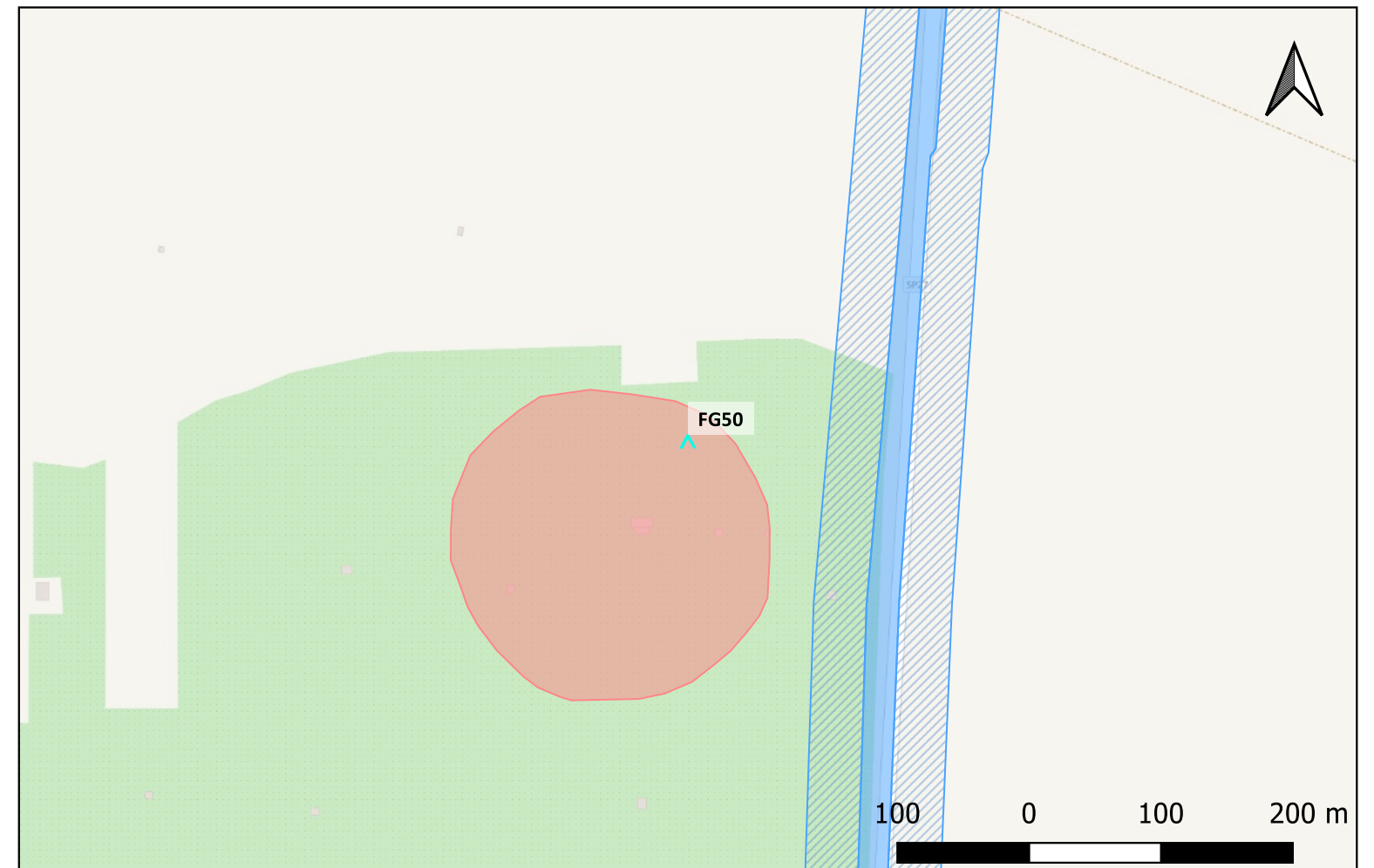
Distanza dall'opera in progetto: circa metri >1000

Potenziale: potenziale nullo

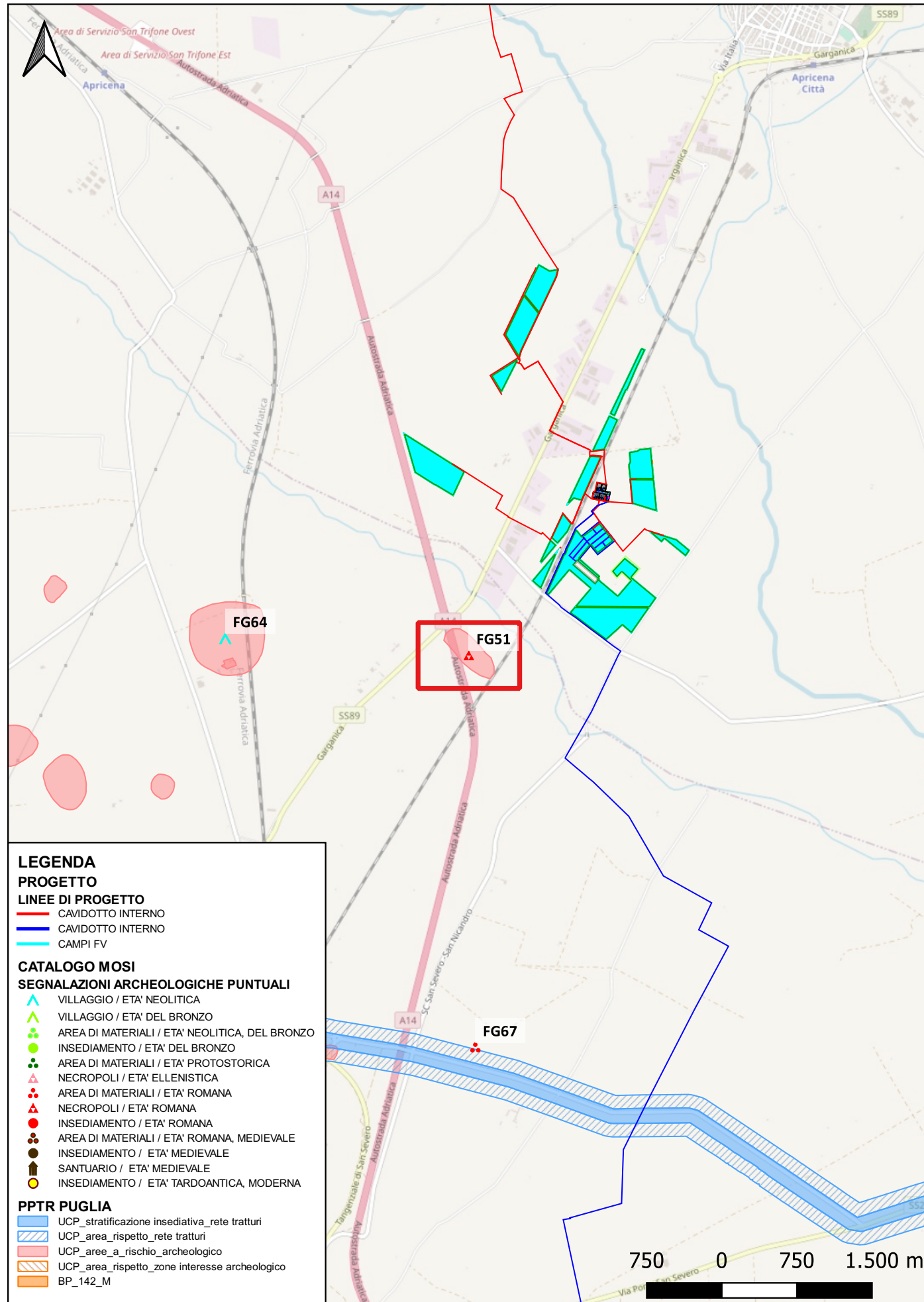
Rischio relativo: rischio nullo

Piccolo insediamento di forma circolare, individuato da un singolo fossato perimetrale, tagliato in due da una strada della centuriazione romana. Il diametro del sito è di 97 m e non sono visibili dettagli al suo interno.

Jones G.D.B., 1987, *Apulia. Vol. I: Neolithic settlement in the Tavoliere*, p. 112, sito n. 224; <http://sirpac.regione.puglia.it/>; Codice Carta Beni Culturali Regione Puglia FGBIS000067



Sito 0000_51 - FG51 (SABAP-FG_2022_00042-NST_0000_51)



Localizzazione: San Severo (FG) - Località Pedincone

Definizione e cronologia: area ad uso funerario, {necropoli}. {Età Romana},

Modalità di individuazione: {dati bibliografici, dati di archivio}

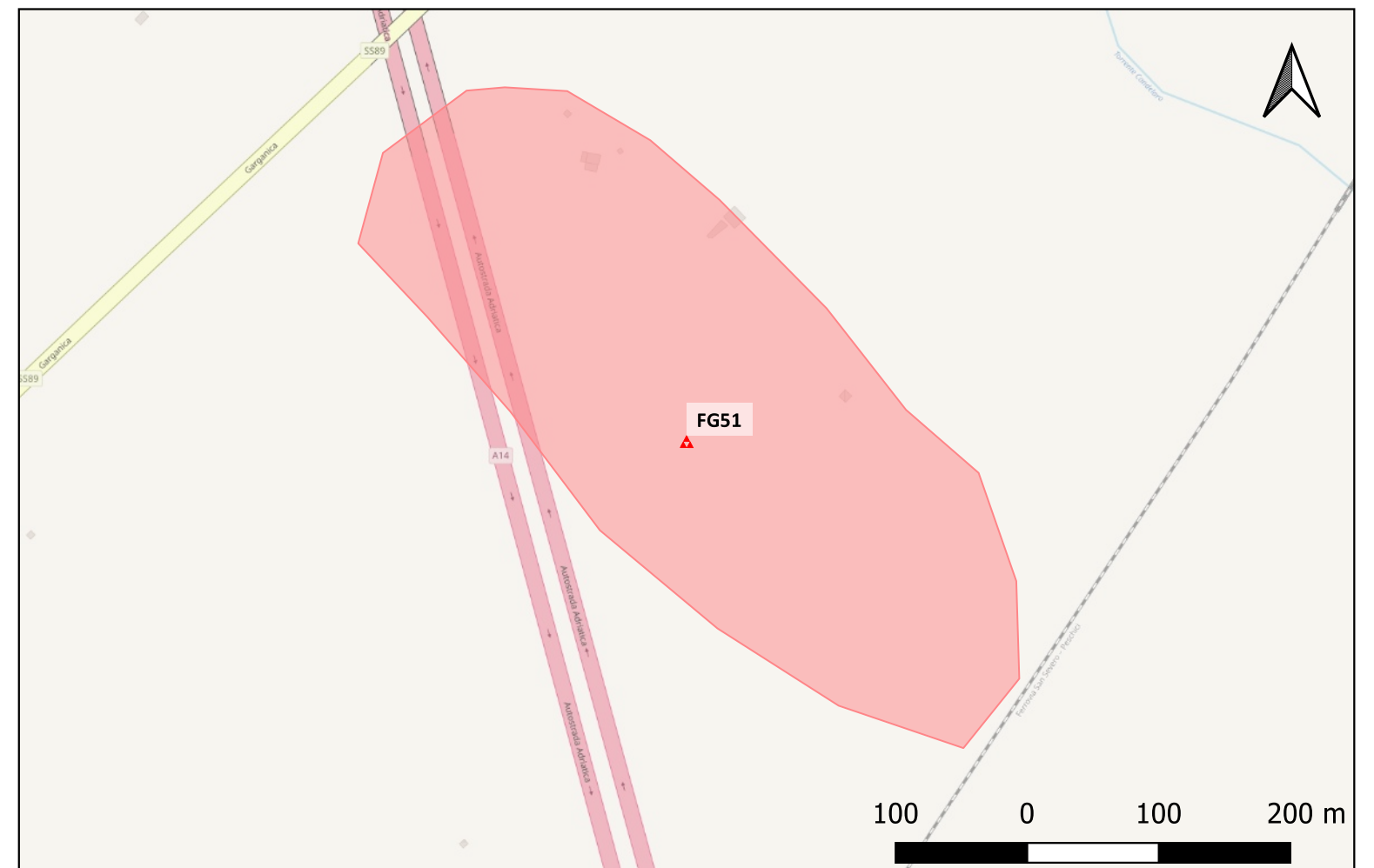
Distanza dall'opera in progetto: circa metri 500-1000

Potenziale: potenziale nullo

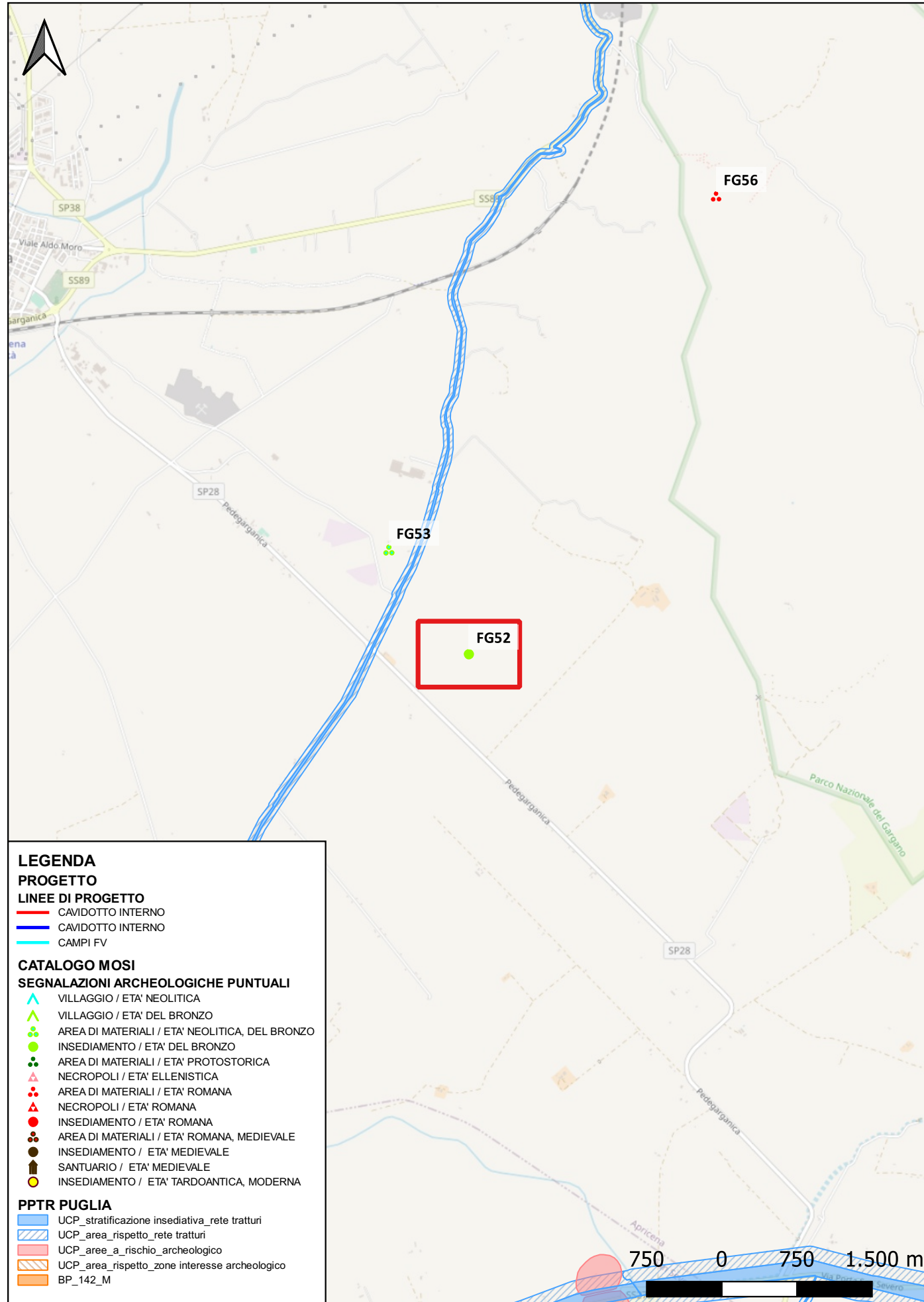
Rischio relativo: rischio nullo

Necropoli di età ellenistica individuata in località Pedincone a brevissima distanza a NE rispetto alla masseria Posticchi di Candelaro e a ovest rispetto al corso del torrente Candelaro. L'area è delimitata a ovest dal tracciato dell'autostrada A14. Nell'area sono state rinvenute, nel gennaio del 1975, cinque tombe con cassa in lastroni di pietra databili fra IV e III sec. a.C. A breve distanza a sud rispetto all'area in cui sono state rinvenute le tombe è stata individuata un'area di frammenti fittili che è stata riferita alla probabile presenza di un insediamento.

FG002620 - CARTA 2008



Sito 0000_52 - FG52 (SABAP-FG_2022_00042-NST_0000_52)



Localizzazione: Apricena (FG) - Località Posta Monica

Definizione e cronologia: insediamento, {tracce di insediamento}. {Età del Bronzo},

Modalità di individuazione: {dati bibliografici, dati di archivio}

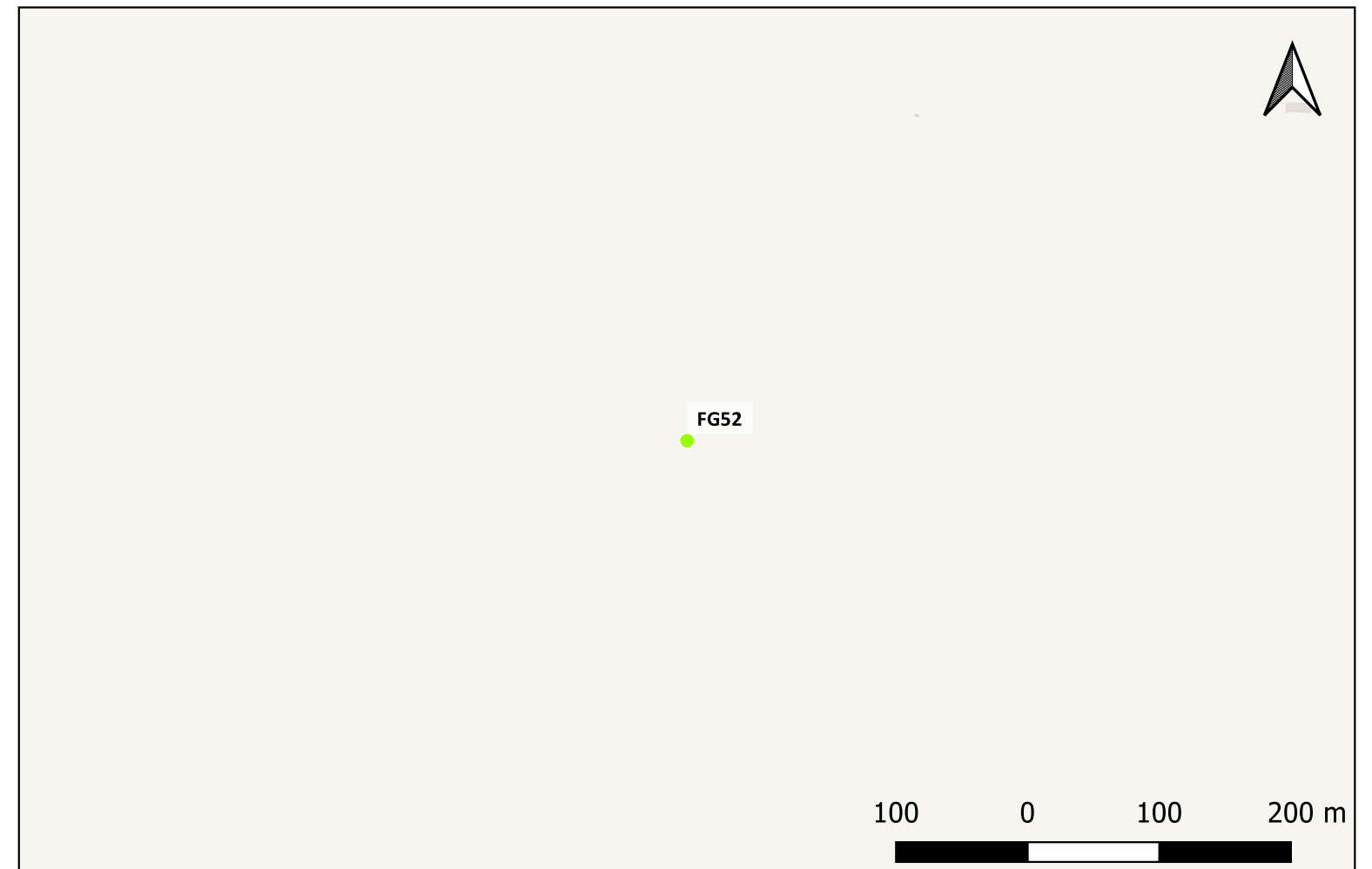
Distanza dall'opera in progetto: circa metri >1000

Potenziale: potenziale nullo

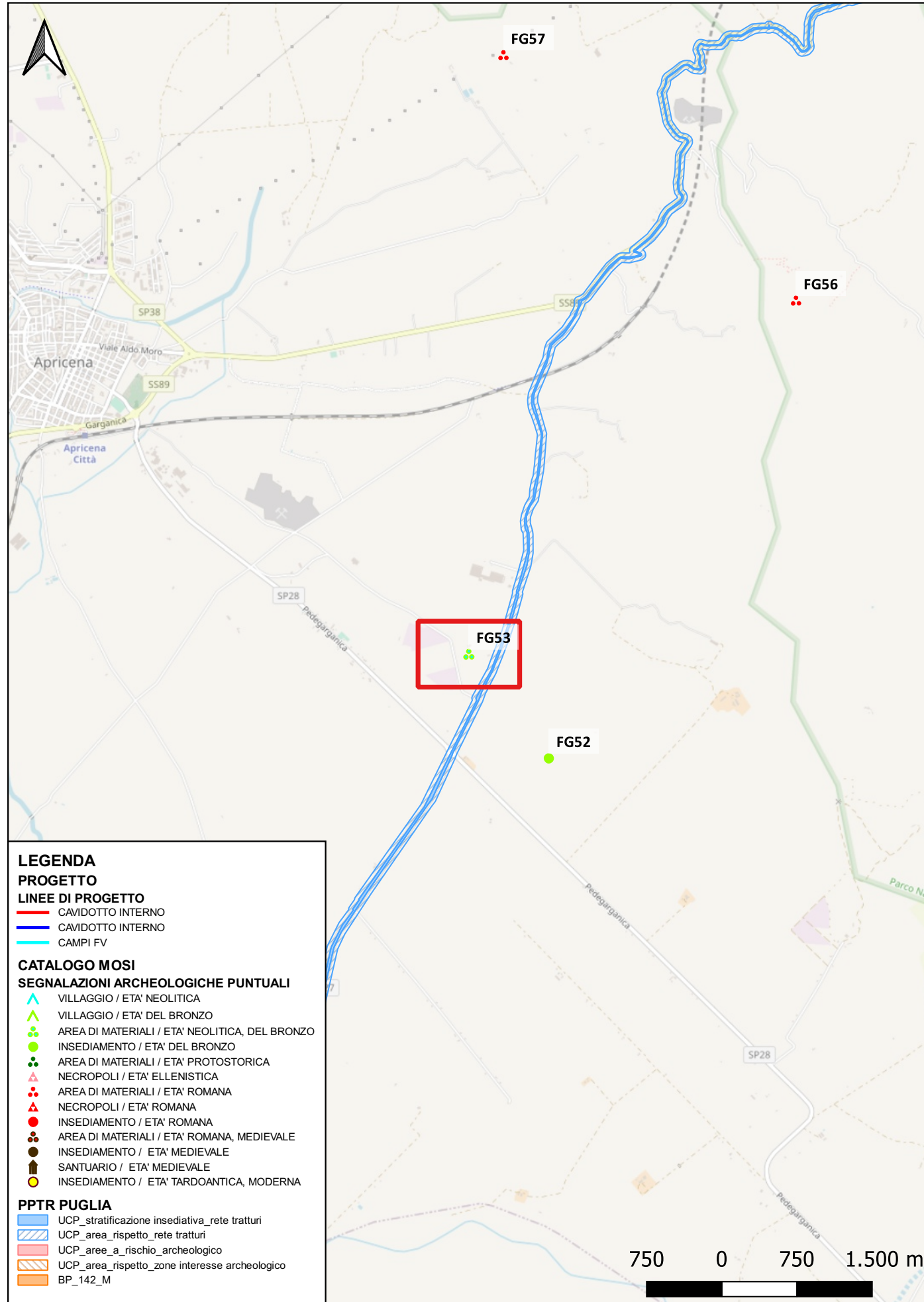
Rischio relativo: rischio nullo

Area di frammenti fittili relativa ad un insediamento dell'età del Bronzo

Gargano Antico. Testimonianze archeologiche dalla preistoria al Tardoantico - 2005 - Mazzei M.; Tunzi Sisto A.M.;



Sito 0000_53 - FG53 (SABAP-FG_2022_00042-NST_0000_53)



LEGENDA

PROGETTO

LINEE DI PROGETTO

- CAVIDOTTO INTERNO
- CAVIDOTTO INTERNO
- CAMPI FV

CATALOGO MOSI

SEGNALAZIONI ARCHEOLOGICHE PUNTUALI

- VILLAGGIO / ETÀ NEOLITICA
- VILLAGGIO / ETÀ DEL BRONZO
- AREA DI MATERIALI / ETÀ NEOLITICA, DEL BRONZO
- INSEDIAMENTO / ETÀ DEL BRONZO
- AREA DI MATERIALI / ETÀ PROTOSTORICA
- NECROPOLI / ETÀ ELLENISTICA
- AREA DI MATERIALI / ETÀ ROMANA
- NECROPOLI / ETÀ ROMANA
- INSEDIAMENTO / ETÀ ROMANA
- AREA DI MATERIALI / ETÀ ROMANA, MEDIEVALE
- INSEDIAMENTO / ETÀ MEDIEVALE
- SANTUARIO / ETÀ MEDIEVALE
- INSEDIAMENTO / ETÀ TARDOANTICA, MODERNA

PPTR PUGLIA

- UCP_stratificazione insediativa_rete tratturi
- UCP_area_rispetto_rete tratturi
- UCP_ree_a_rischio_archeologico
- UCP_area_rispetto_zone interesse archeologico
- BP_142_M

Localizzazione: Apricena (FG) - Località Mezzana Quercia

Definizione e cronologia: insediamento, {tracce di insediamento}. {Neolitico, Età del Bronzo},

Modalità di individuazione: {dati bibliografici, dati di archivio}

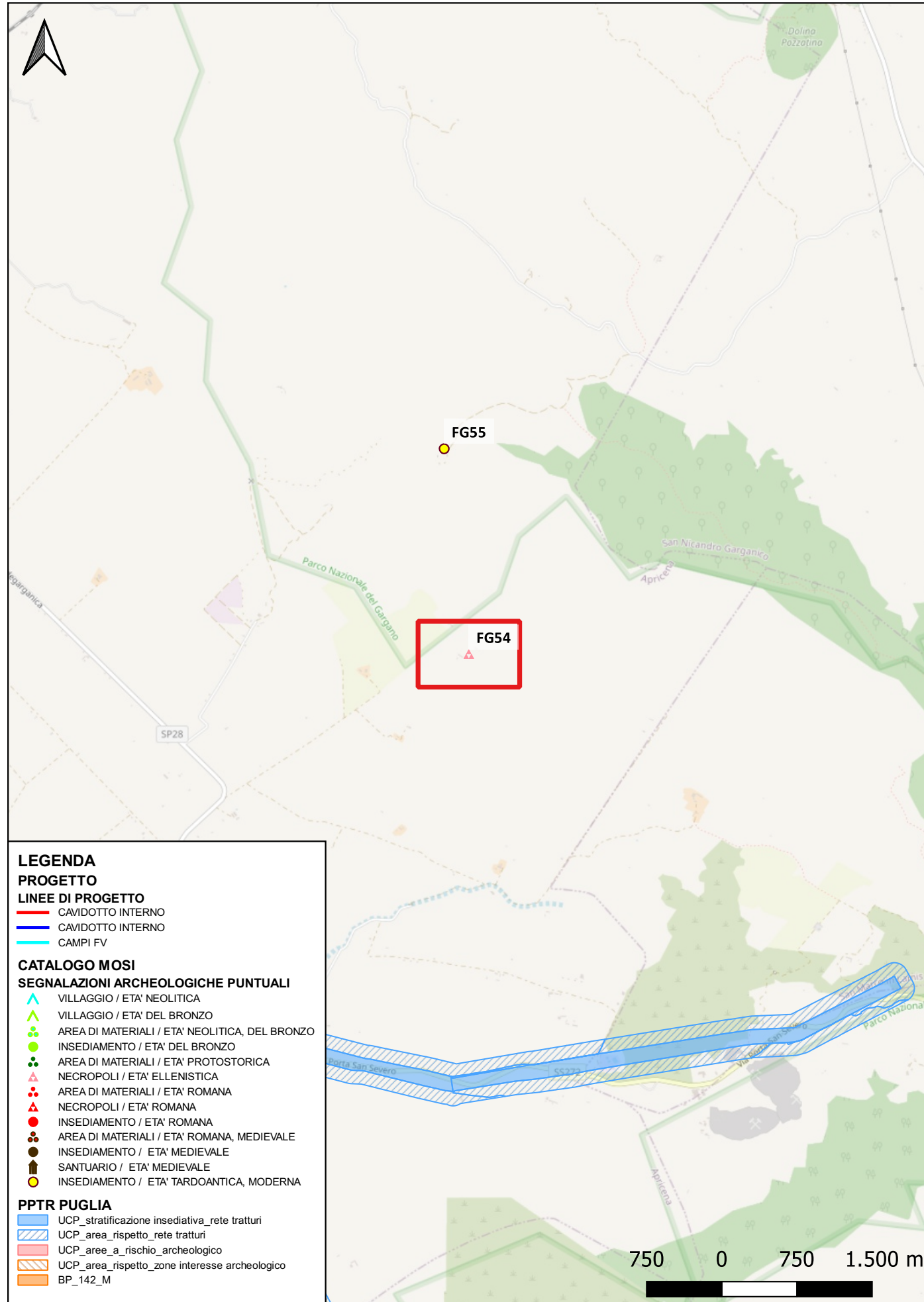
Distanza dall'opera in progetto: circa metri >1000 **Potenziale:** potenziale nullo **Rischio relativo:** rischio nullo

Area di frammenti fittili riferibili ad un insediamento dell'età neolitica e del Bronzo

FG001145 - CARTA 2008



Sito 0000_54 - FG54 (SABAP-FG_2022_00042-NST_0000_54)



Localizzazione: Apricena (FG) - Località Crastate

Definizione e cronologia: area ad uso funerario, {necropoli}. {Età Romana},

Modalità di individuazione: {dati bibliografici, dati di archivio}

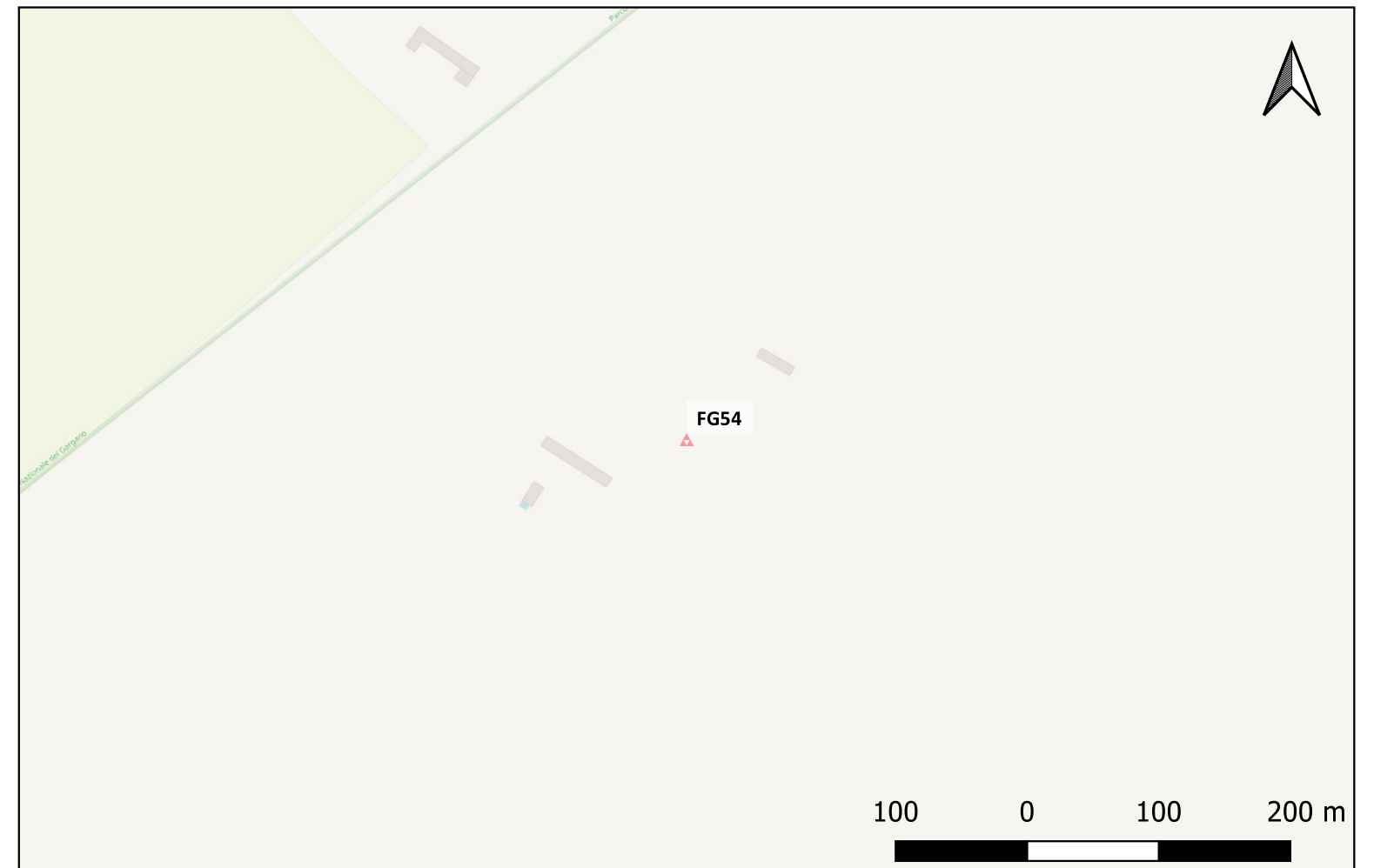
Distanza dall'opera in progetto: circa metri >1000

Potenziale: potenziale nullo

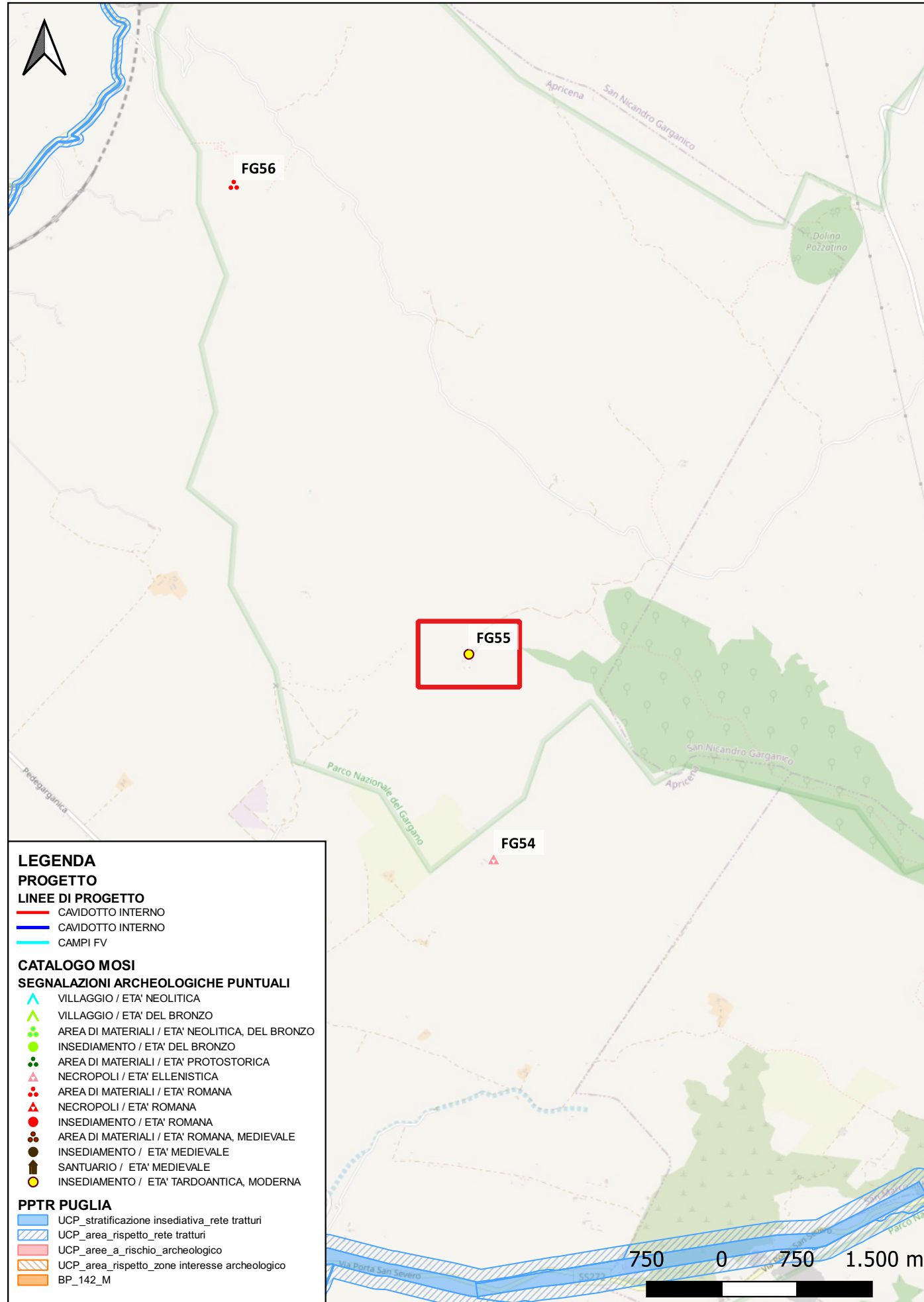
Rischio relativo: rischio nullo

Area con tombe a fossa dell'età ellenistica

Gargano Antico. Testimonianze archeologiche dalla preistoria al Tardoantico - 2005 - Mazzei M.; Tunzi Sisto A.M.; - pag.: 82



Sito 0000_55 - FG55 (SABAP-FG_2022_00042-NST_0000_55)



LEGENDA

PROGETTO

LINEE DI PROGETTO

- CAVIDOTTO INTERNO
- CAVIDOTTO INTERNO
- CAMPI FV

CATALOGO MOSI

SEGNALAZIONI ARCHEOLOGICHE PUNTUALI

- VILLAGGIO / ETÀ NEOLITICA
- VILLAGGIO / ETÀ DEL BRONZO
- AREA DI MATERIALI / ETÀ NEOLITICA, DEL BRONZO
- INSEDIAMENTO / ETÀ DEL BRONZO
- AREA DI MATERIALI / ETÀ PROTOSTORICA
- NECROPOLI / ETÀ ELLENISTICA
- AREA DI MATERIALI / ETÀ ROMANA
- NECROPOLI / ETÀ ROMANA
- INSEDIAMENTO / ETÀ ROMANA
- AREA DI MATERIALI / ETÀ ROMANA, MEDIEVALE
- INSEDIAMENTO / ETÀ MEDIEVALE
- SANTUARIO / ETÀ MEDIEVALE
- INSEDIAMENTO / ETÀ TARDOANTICA, MODERNA

PPTR PUGLIA

- UCP_stratificazione insediativa_rete tratturi
- UCP_area_rispetto_rete tratturi
- UCP_ree_a_rischio_archeologico
- UCP_area_rispetto_zone interesse archeologico
- BP_142_M

Localizzazione: Apricena (FG) - Castelpagano

Definizione e cronologia: insediamento, {castello}. {Età Medievale, Età Bassomedievale, Età Moderna},

Modalità di individuazione: {dati bibliografici, dati di archivio}

Distanza dall'opera in progetto: circa metri >1000

Potenziale: potenziale nullo

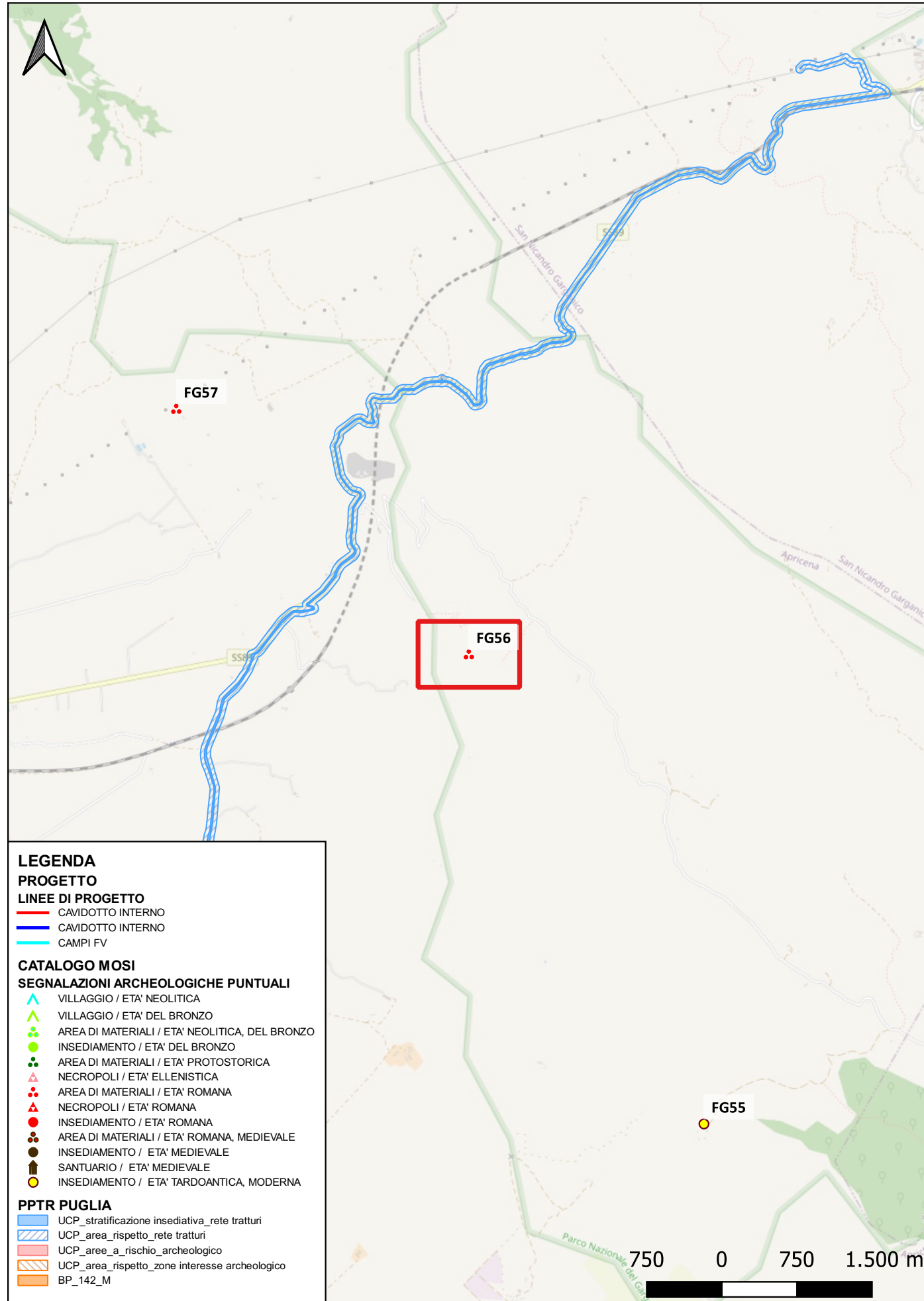
Rischio relativo: rischio nullo

Il sito di Castelpagano è situato a circa 8 km a sud-est del comune di Apricena, su di uno sperone roccioso a 545 msl, naturalmente difeso tra due valloni a nord e a sud, il costone roccioso ad occidente e la serie delle Coppe di Monte Castello. L'insediamento, oggi allo stato di rudere, ma recentemente restaurato, è caratterizzato da un settore castrale posto nel punto più alto del pianoro, un'area sacra utilizzata anche come necropoli e l'abitato esteso lungo il crinale. Ancora incerta la sua origine: le sue prime fortificazioni potrebbero risalire all'occupazione dei saraceni nel X secolo. Nel 1007 Castelpagano passò dal Catapano Niceforo da Xifea all'abate di S. Giovanni in Lama, che a sua volta lo cedette al normanno Enrico conte di Monte Sant'Angelo. Il primo documento che menziona gli 'homines Castri Pagani' e il castellano Guimundus da Castello Pagano risale al 1095 quando l'abate Benedetto dell'abbazia di San Giovanni de Lama si recò a Monte Sant'Angelo dal Conte Enrico per chiedere la conferma dei possedimenti e che si facessero rispettare i diritti dall'abbazia su quelle terre. Nel 1137, l'imperatore tedesco Lotario III di Suplimburgo (1060-1137), assediò Castelpagano, riconquistata da Ruggero II. Secondo il Catalogus Baronum, nel 1154, la Contea del Gargano, unitamente al feudo di Castelpagano, fu aggregata alla Contea di Loretello, amministrata da Roberto II de Basunvilla, conte di Conversano. Probabilmente dopo la sua fuga, il feudo di Castelpagano, insieme a quello di San Eleuterio, fu dato in demanio a Ugo, filius Raynaldi filii Guillelmi e diventò per tutta la seconda metà del XII secolo, feudo autonomo 'di due cavalieri'. In un privilegio di conferma dei beni dell'abbazia rilasciato a Palermo dal re Guglielmo II all'abate Gualtiero, il 7 maggio 1176, la chiesa di San Pietro in Veterano, insieme a quelle di Sant'Andrea e di Santo Stefano, tutte nel territorio di Castelpagano, con gli oliveti e le altre pertinenze vengono confermate all'abbazia di San Giovanni in Lama. Nel febbraio 1177 Guglielmo II sposa

Architettura sveva nell'Italia meridionale - 1992 - Haseloff A.; Calò Mariani M.S.; - pag.: p. 43 Castelpagano. Studi e ricerche - 2001 - Di Perna G.; Iaculano L.; Violano M.;
 Apricena. Scavi archeologici a Castelpagano. Vol I - 2005 - Maulucci Vivolo F.P.; Maulucci Vivolo F.P.;
 Apricena. Scavi archeologici a Castelpagano. Vol. II - 2009 - AA. VV.; Maulucci F. P.; Suadoni A.; Lisciarelli T.;
 Il sito di Castelpagano di Apricena. Campagna di scavi archeologici e restauri architettonici. 2008-2009 - 2009 - Lisciarelli A., Suadoni T.;
 Castelpagano di Apricena - 2009 - Lisciarelli A., Suadoni T.; - pag.: pp. 70-73



Sito 0000_56 - FG56 (SABAP-FG_2022_00042-NST_0000_56)



Localizzazione: Apricena (FG) - Località Santa Lucia

Definizione e cronologia: area di materiale mobile, {area di frammenti fittili}. {Età Romana},

Modalità di individuazione: {dati bibliografici, dati di archivio}

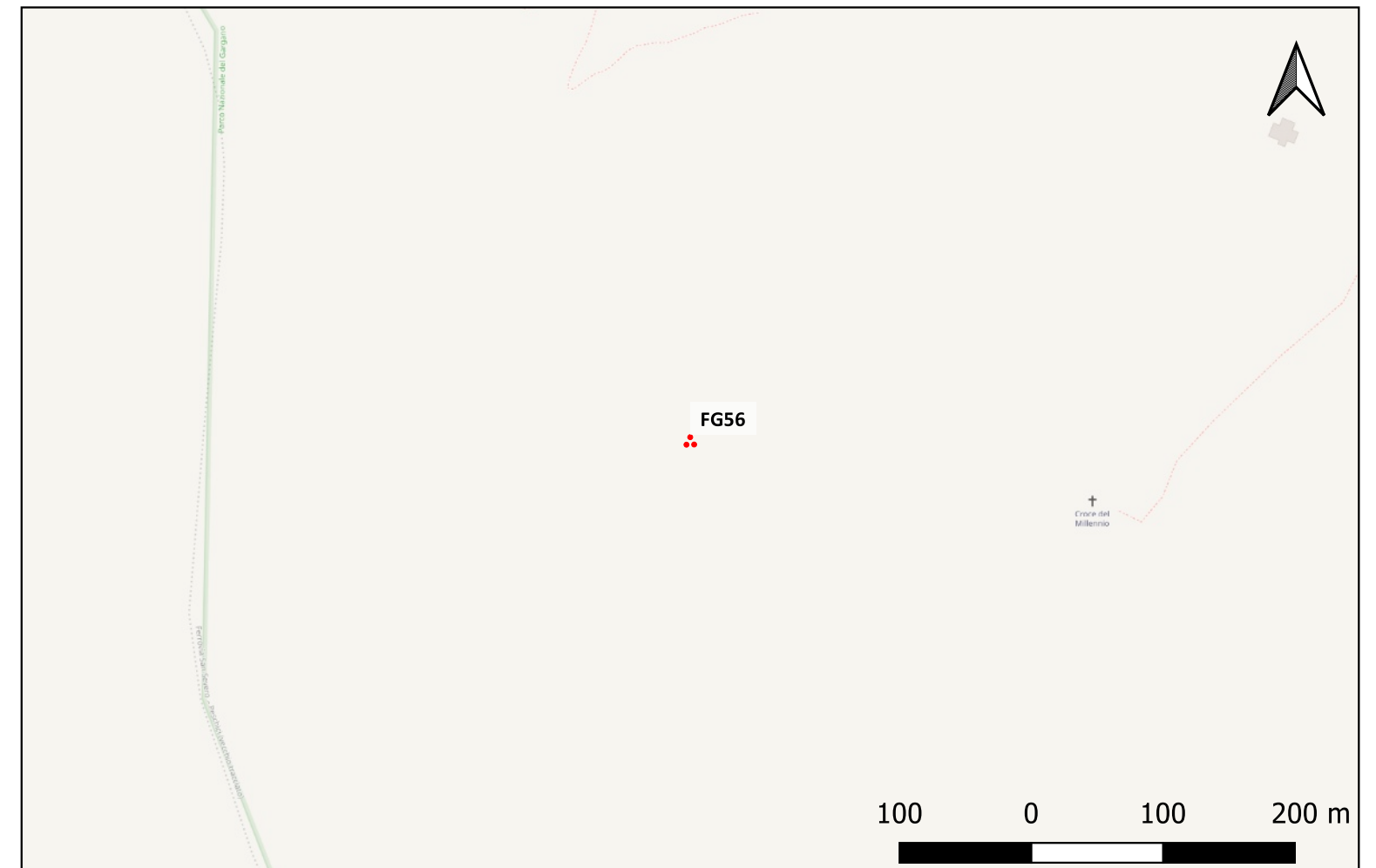
Distanza dall'opera in progetto: circa metri >1000

Potenziale: potenziale nullo

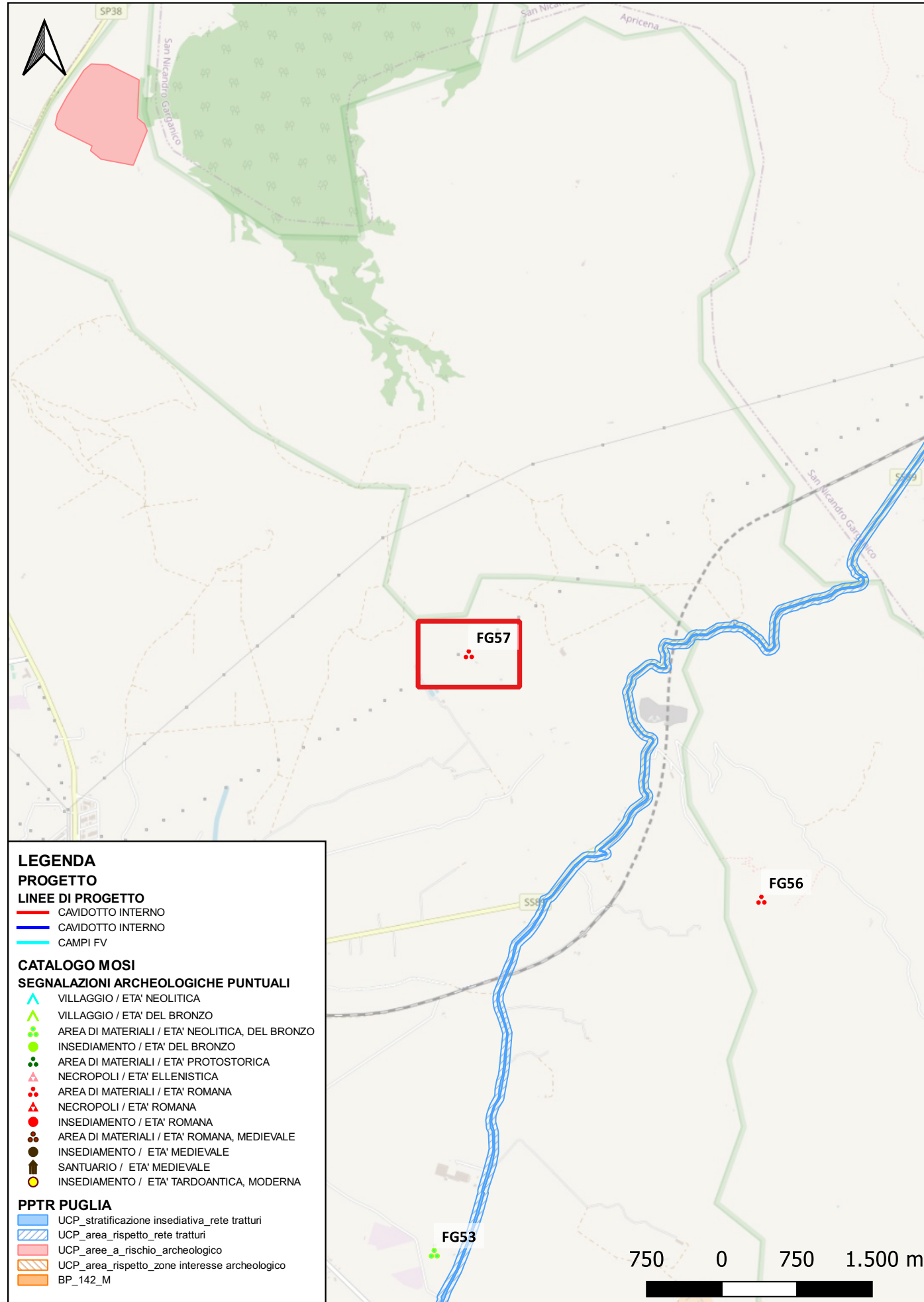
Rischio relativo: rischio nullo

Area di frammenti fittili di età romana

La Daunia nell'età della romanizzazione - 1990 - Volpe G.;



Sito 0000_57 - FG57 (SABAP-FG_2022_00042-NST_0000_57)



Localizzazione: Apricena (FG) - Località Pavolocella

Definizione e cronologia: area di materiale mobile, {area di frammenti fittili e materiali da costruzione}. {Età Romana},

Modalità di individuazione: {dati bibliografici, dati di archivio, ricognizione archeologica/survey }

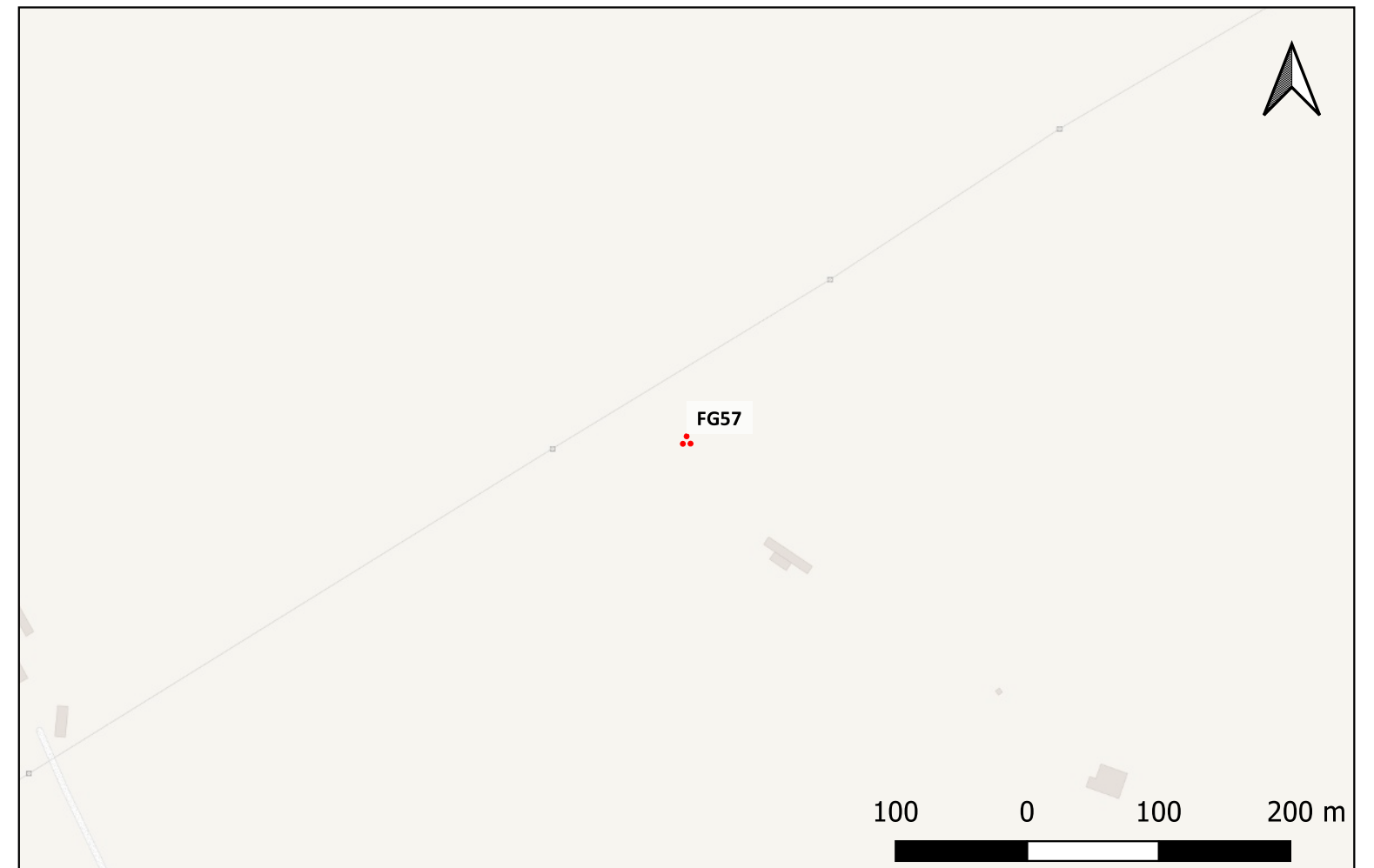
Distanza dall'opera in progetto: circa metri >1000

Potenziale: potenziale nullo

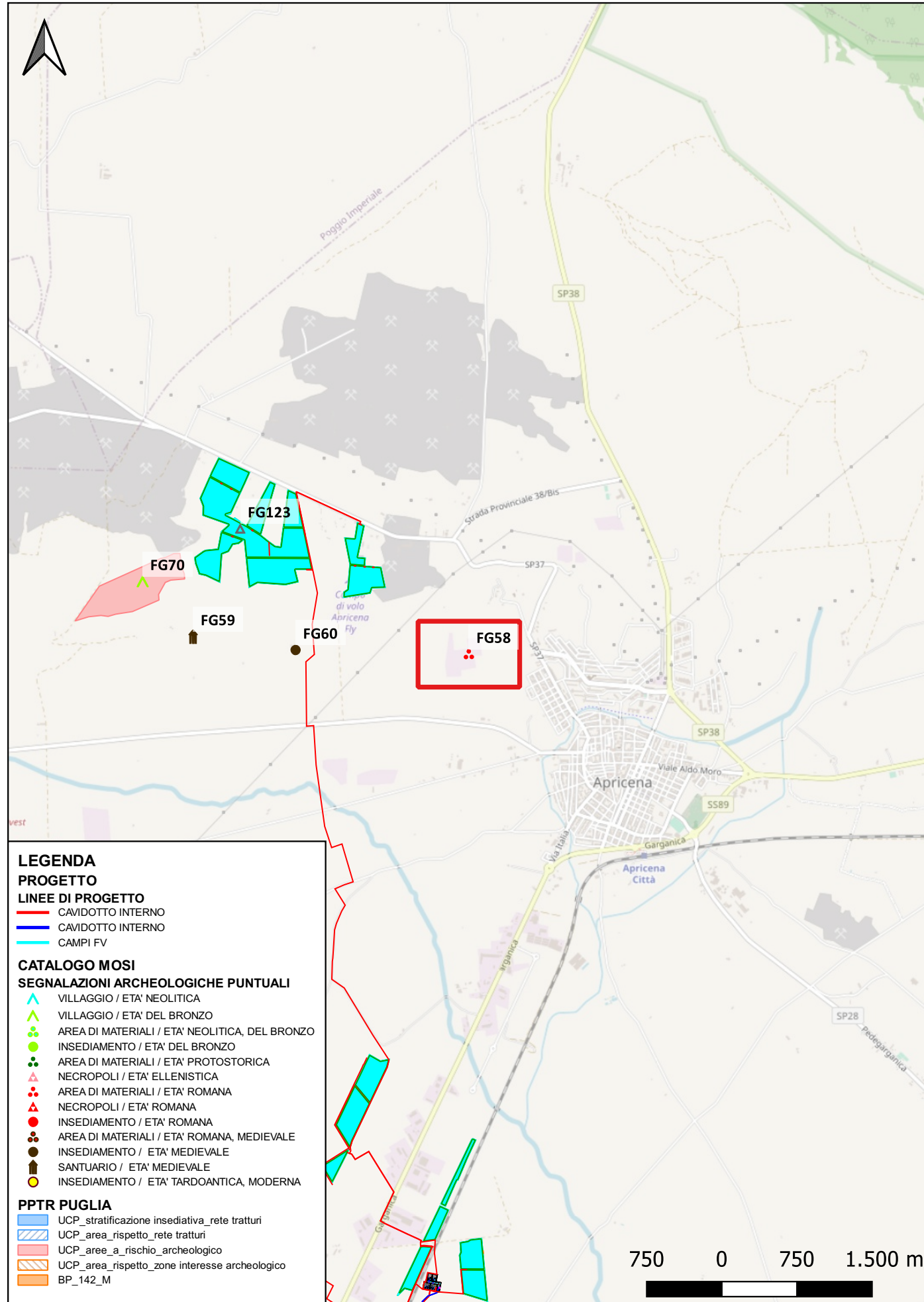
Rischio relativo: rischio nullo

Area localizzata a circa 3,5 km a NE di Apricena caratterizzata dalla presenza di frammenti fittili e di creste di muri riferibili probabilmente alla presenza di una villa di età romana.

Siti archeologici nel territorio di Apricena. Santa Maria di Selva della Rocca. Studi e ricerche - 1997 - Di Perna G.;La Rosa V.;Violano M.;



Sito 0000_58 - FG58 (SABAP-FG_2022_00042-NST_0000_58)



Localizzazione: Apricena (FG) - Località Incoronatella

Definizione e cronologia: area di materiale mobile, {area di frammenti fittili}. {Età Romano repubblicana},

Modalità di individuazione: {ricognizione archeologica/survey }

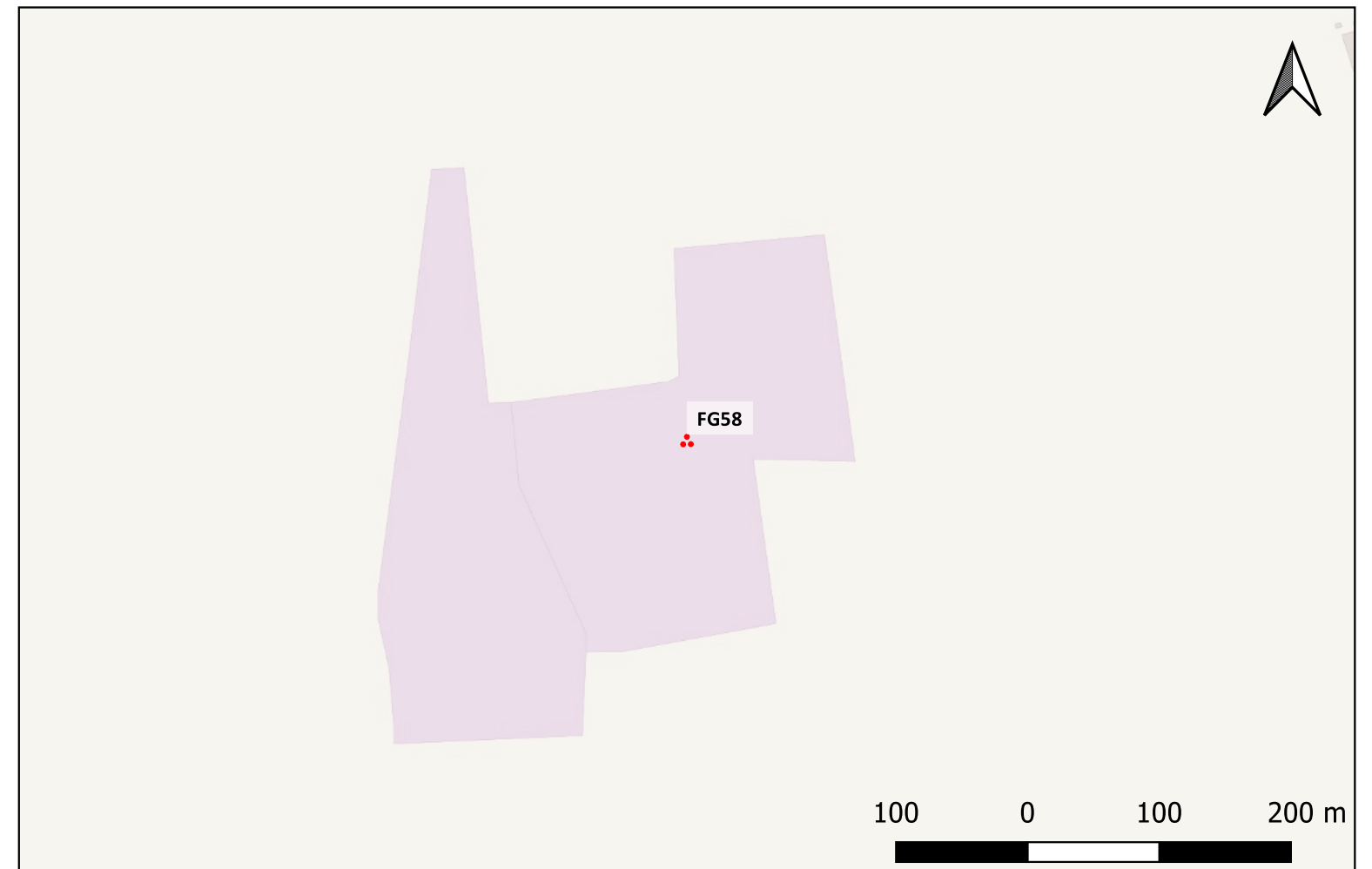
Distanza dall'opera in progetto: circa metri >1000

Potenziale: potenziale nullo

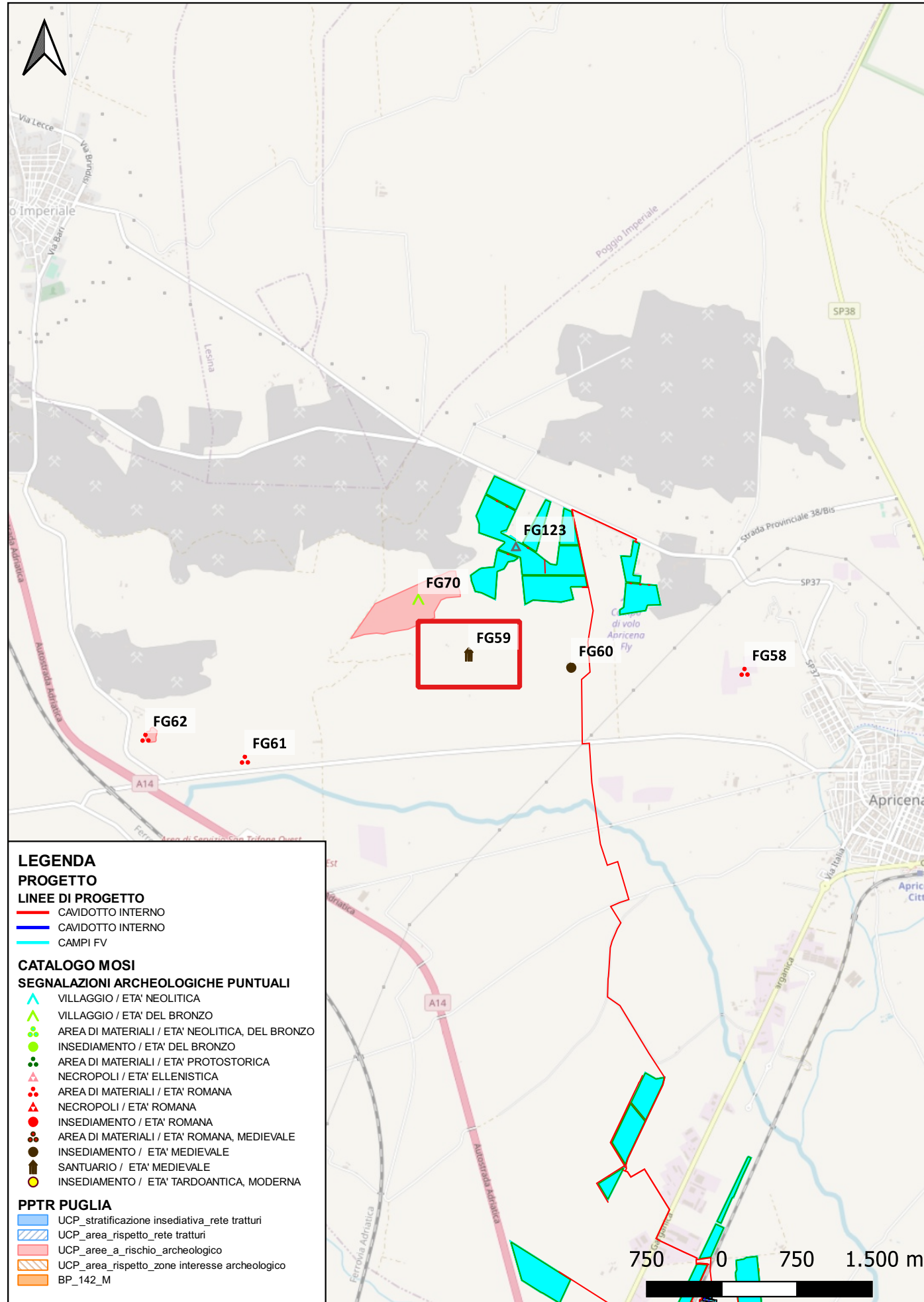
Rischio relativo: rischio nullo

Area con materiale fittile connesso alla presenza di resti di strutture in opus incertum con andamento N-NO / S-SE, messi in luce a seguito di lavori per l'impianto di tubazioni dell'acquedotto, riferibili a un complesso rurale.

La Daunia nell'età della romanizzazione. Merci, produzioni e scambi - 1990 - Volpe G.; - pag.:119, n. 52



Sito 0000_59 - FG59 (SABAP-FG_2022_00042-NST_0000_59)



Localizzazione: Apricena (FG) - Grotta di San Sabino

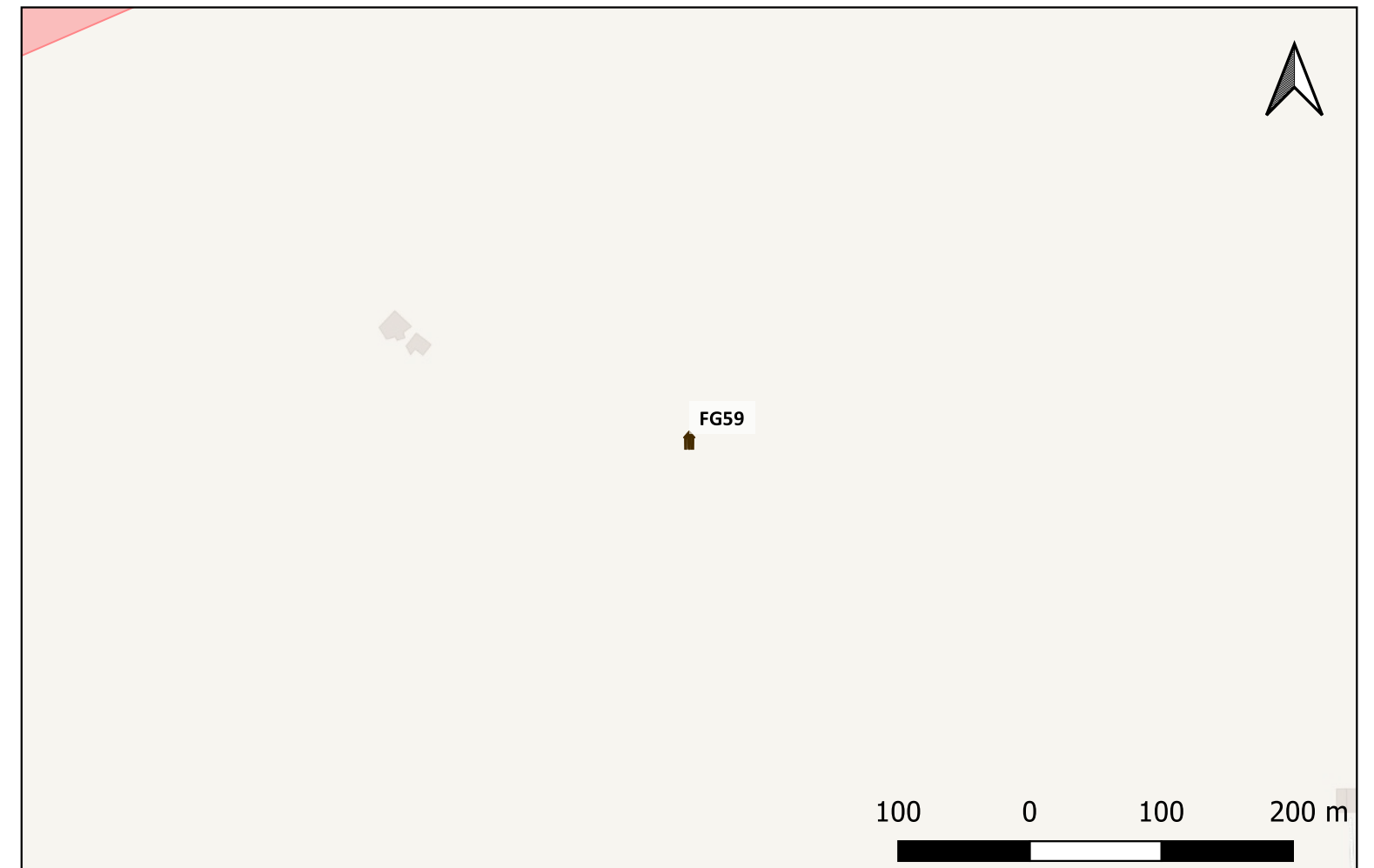
Definizione e cronologia: strutture per il culto, {santuario}. {Età Medievale},

Modalità di individuazione: {ricognizione archeologica/survey }

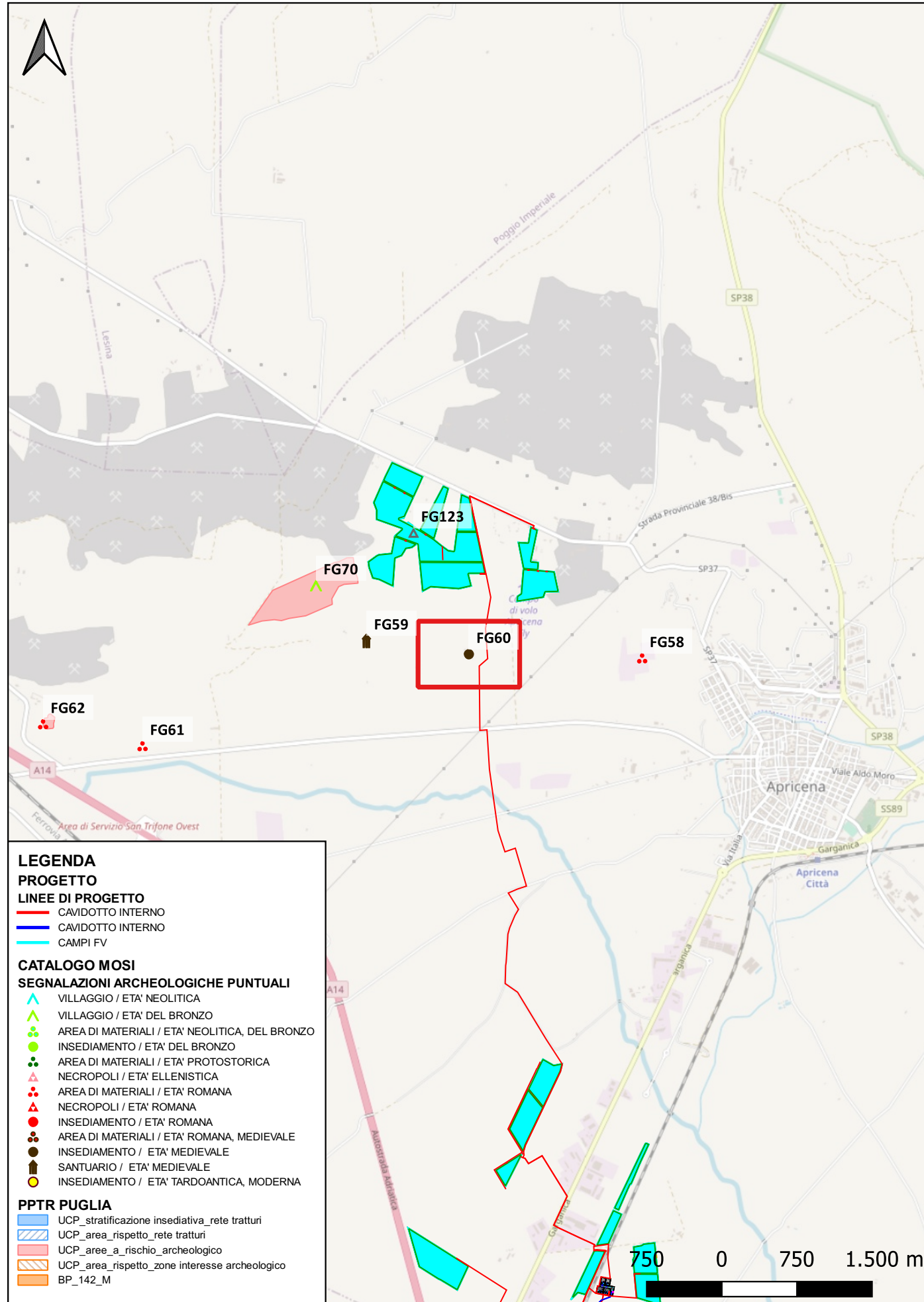
Distanza dall'opera in progetto: circa metri 500-1000 **Potenziale:** potenziale nullo **Rischio relativo:** rischio nullo

Grotta e santuario ipogeo di età medievale

FG001168 - CARTA 2008



Sito 0000_60 - FG60 (SABAP-FG_2022_00042-NST_0000_60)



Localizzazione: Apricena (FG) - Località La Torretta

Definizione e cronologia: insediamento, {insediamento fortificato}. {Età Medievale, Età Bassomedievale},

Modalità di individuazione: {ricognizione archeologica/survey }

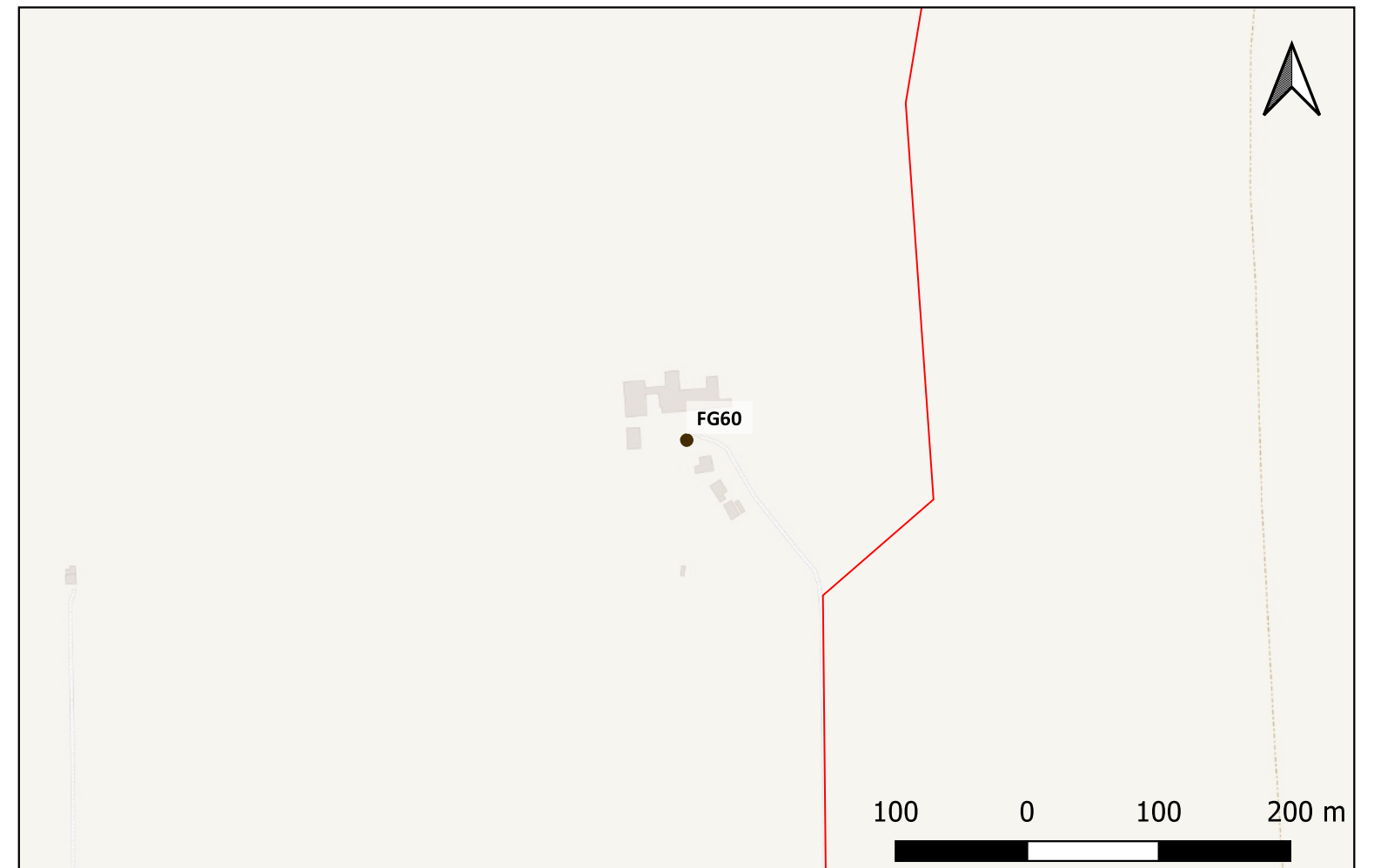
Distanza dall'opera in progetto: circa metri 20-50

Potenziale: potenziale medio

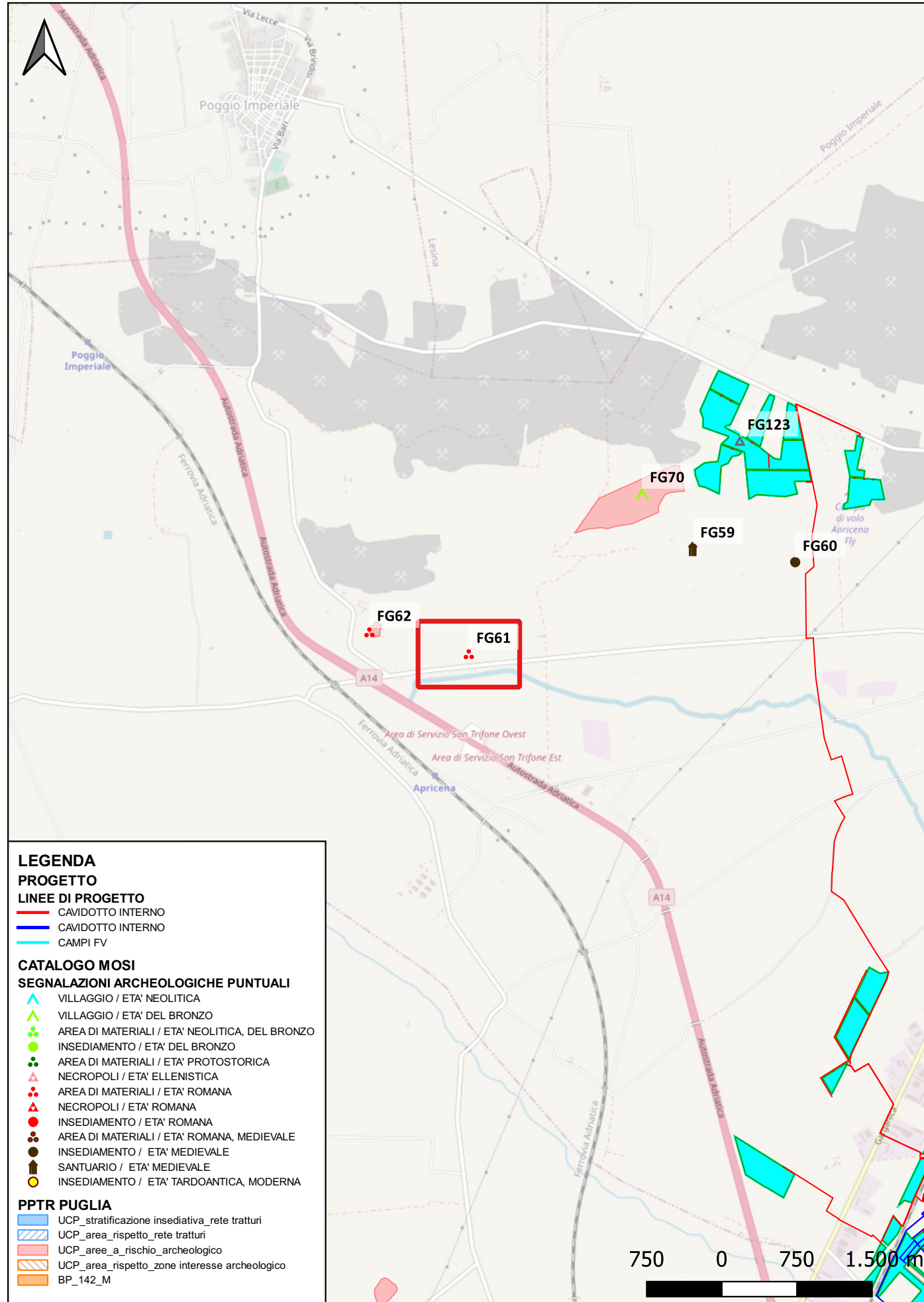
Rischio relativo: rischio medio

Insedimento medievale caratterizzato dalla presenza di una torre basso medievale.

FG001169 - CARTA 2008



Sito 0000_61 - FG61 (SABAP-FG_2022_00042-NST_0000_61)



Localizzazione: Apricena (FG) - Masseria La Torre

Definizione e cronologia: area ad uso funerario, {necropoli}. {Età Arcaica, Età Romana},

Modalità di individuazione: {dati bibliografici, dati di archivio}

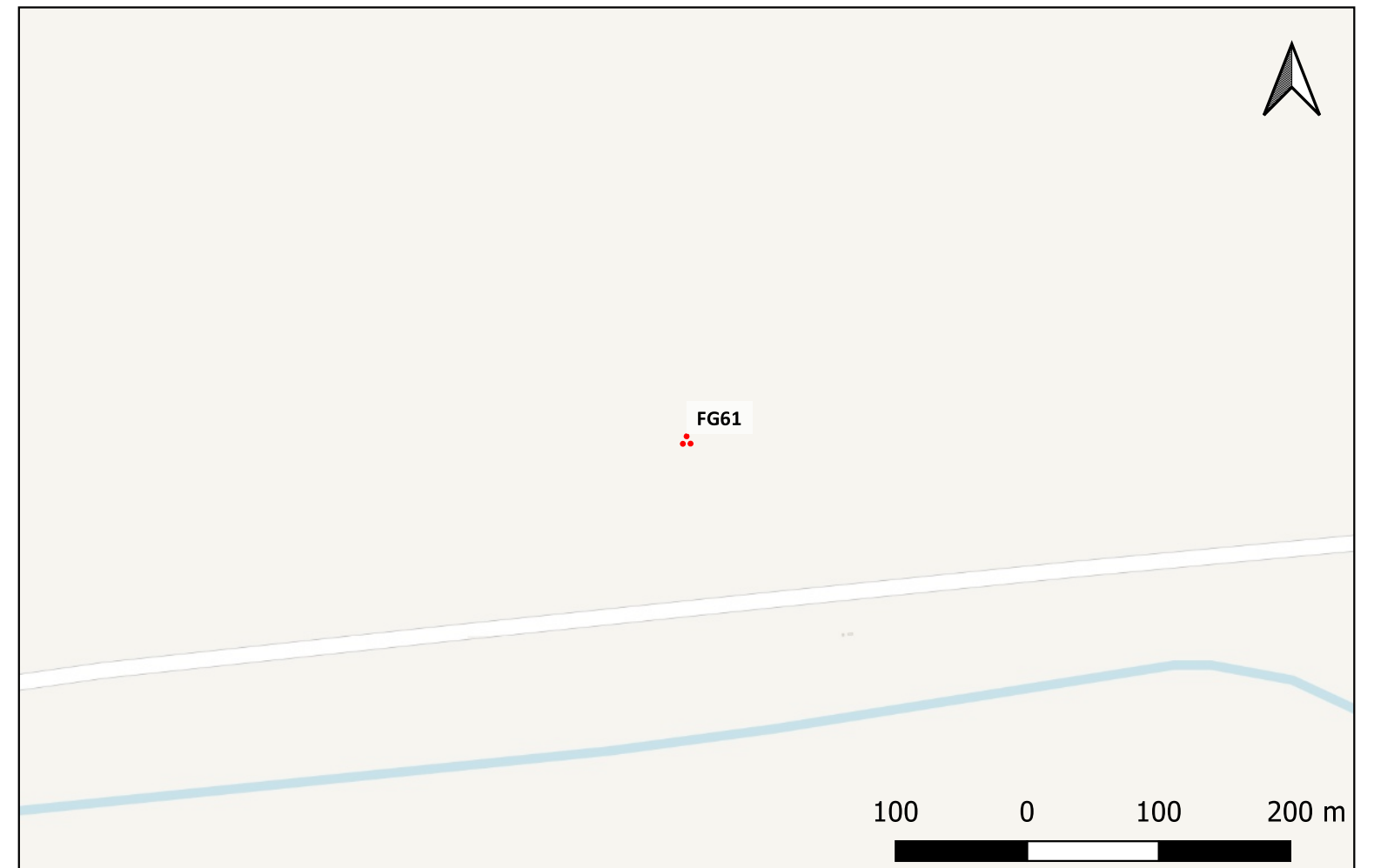
Distanza dall'opera in progetto: circa metri >1000

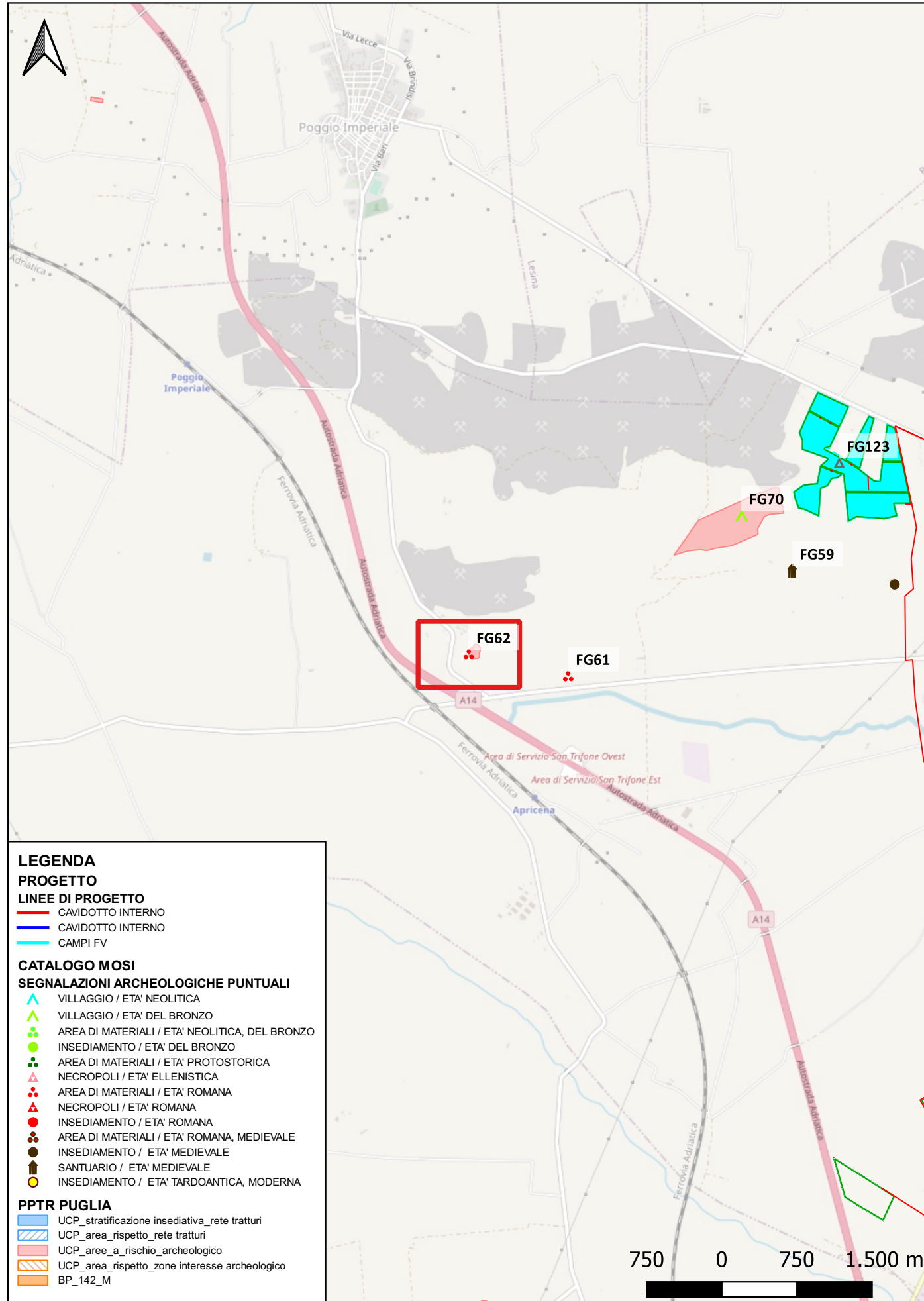
Potenziale: potenziale nullo

Rischio relativo: rischio nullo

Località posta a 4 km a W di Apricena, ai piedi delle colline di S. Giovanni in Piano: durante lavori agricoli sono stati rinvenuti frammenti ceramici e strutture relativi ad una necropoli di età preromana e romana.

La Daunia nell'età della romanizzazione - 1990 - Volpe G.; - pag.: 119, n. 51





Localizzazione: Apriceha (FG) - Masseria del Campo

Definizione e cronologia: area di materiale mobile, {area di frammenti fittili}. {Età Romana, Età Romano repubblicana},

Modalità di individuazione: {fotointerpretazione/foto restituzione, ricognizione archeologica/survey }

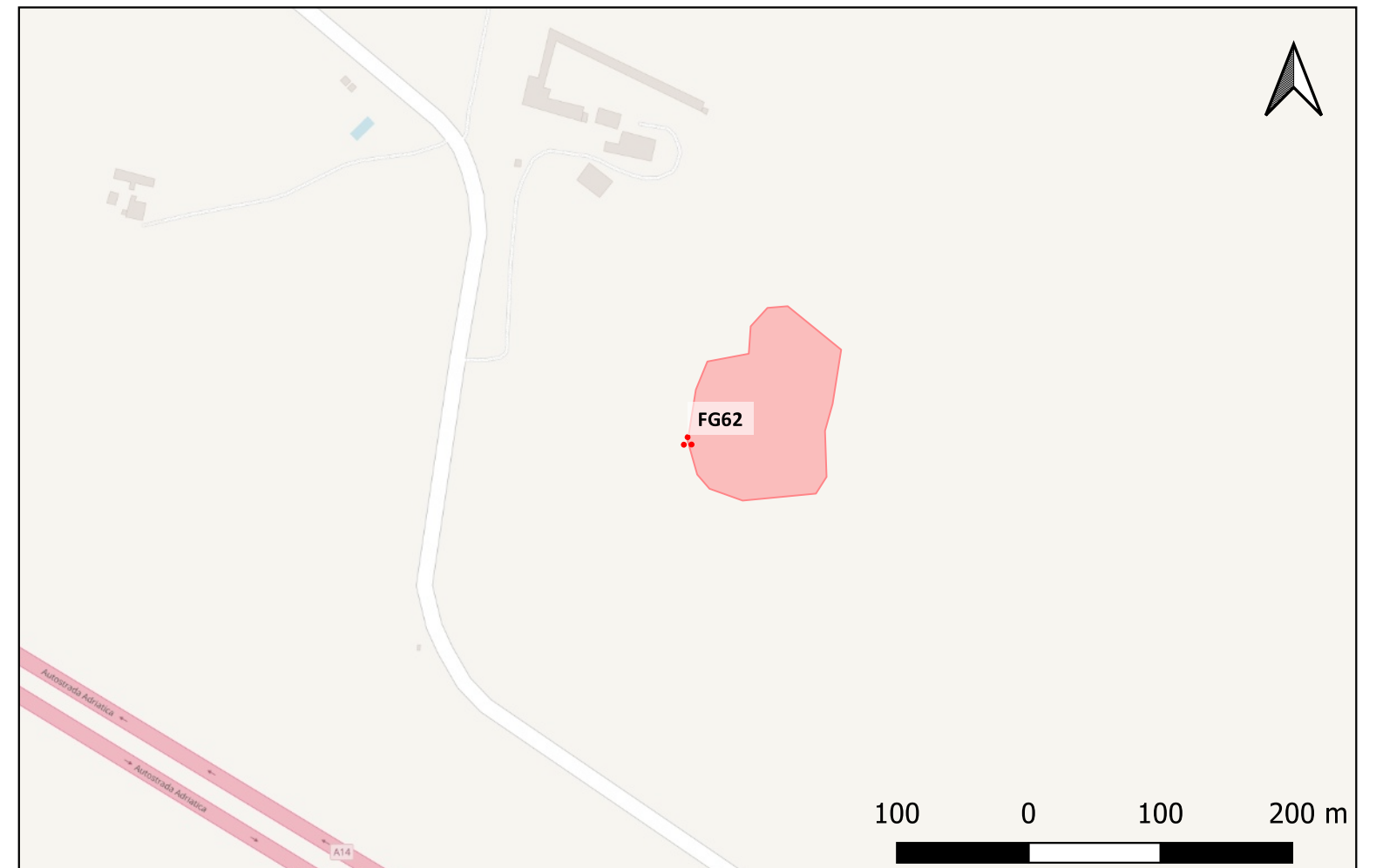
Distanza dall'opera in progetto: circa metri >1000

Potenziale: potenziale nullo

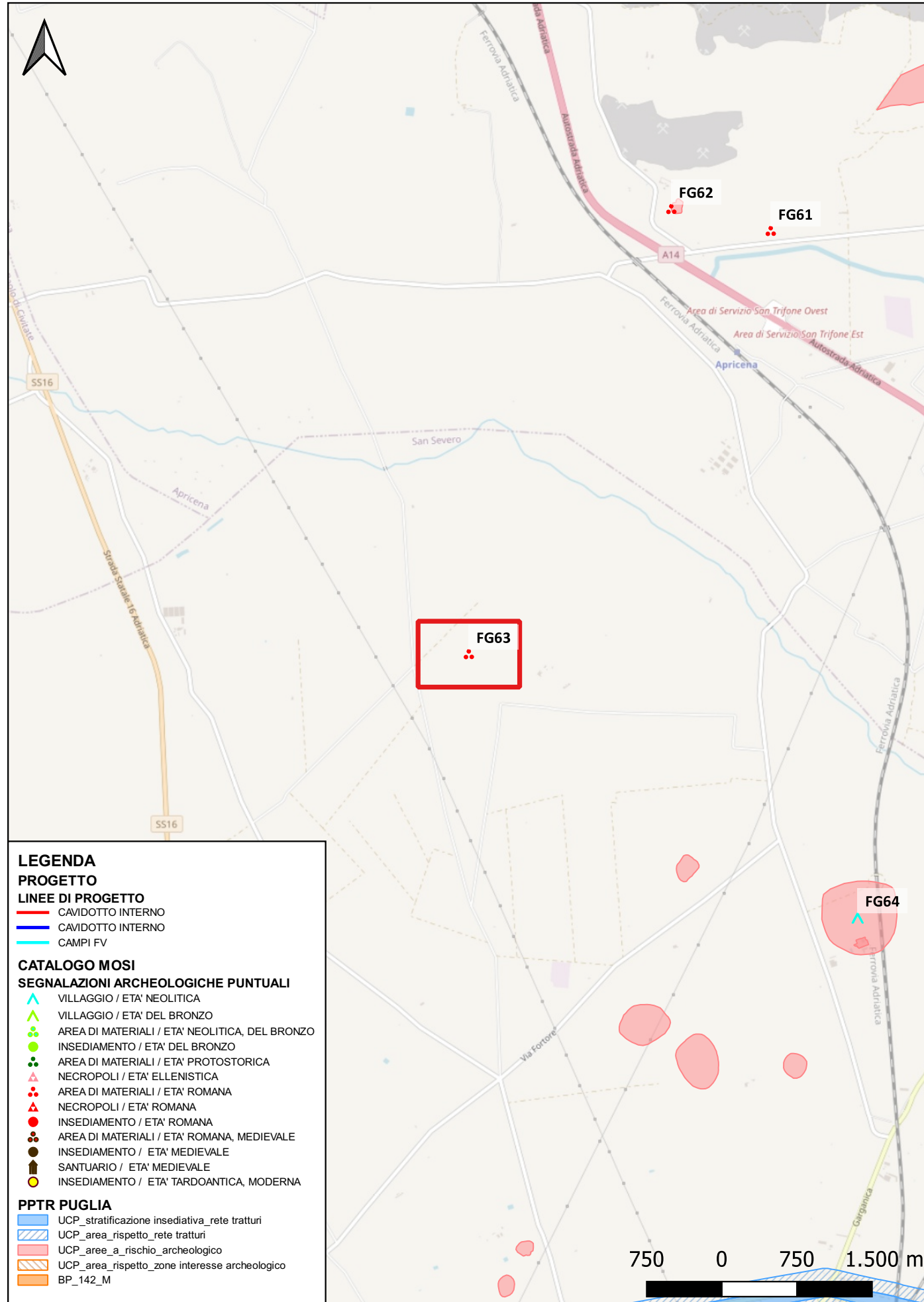
Rischio relativo: rischio nullo

Area con presenza in superficie di materiale fittile, a cui si collega, nella parte ovest, un affioramento di argilla rossastra cotta, collegabile ad una struttura produttiva (forse una fornace).

FG001125 - CARTA 2008



Sito 0000_63 - FG63 (SABAP-FG_2022_00042-NST_0000_63)



Localizzazione: San Severo (FG) - Località Pavolocella

Definizione e cronologia: area di materiale mobile, {area di frammenti fittili}. {Età Romana},

Modalità di individuazione: {ricognizione archeologica/survey }

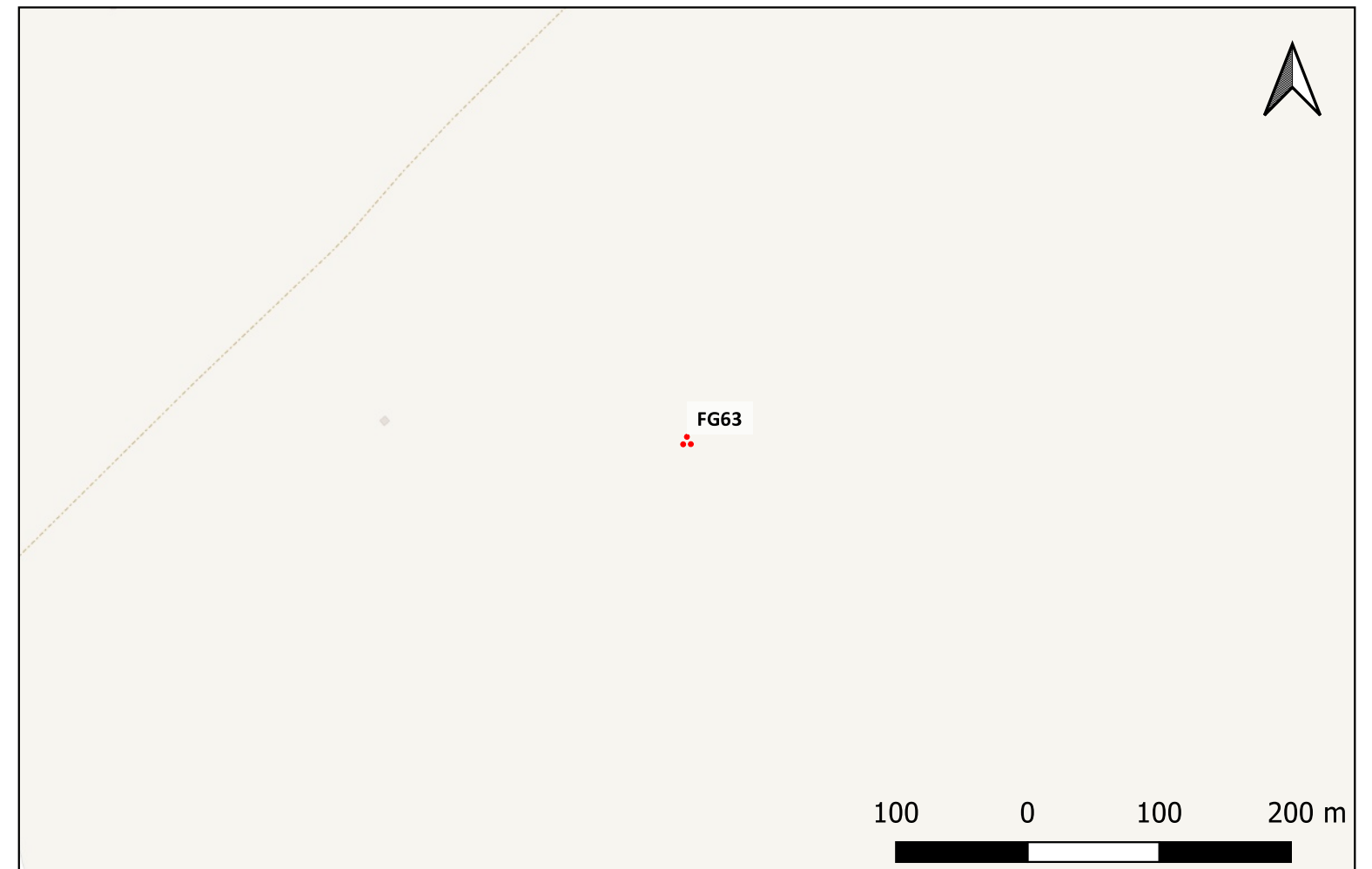
Distanza dall'opera in progetto: circa metri >1000

Potenziale: potenziale nullo

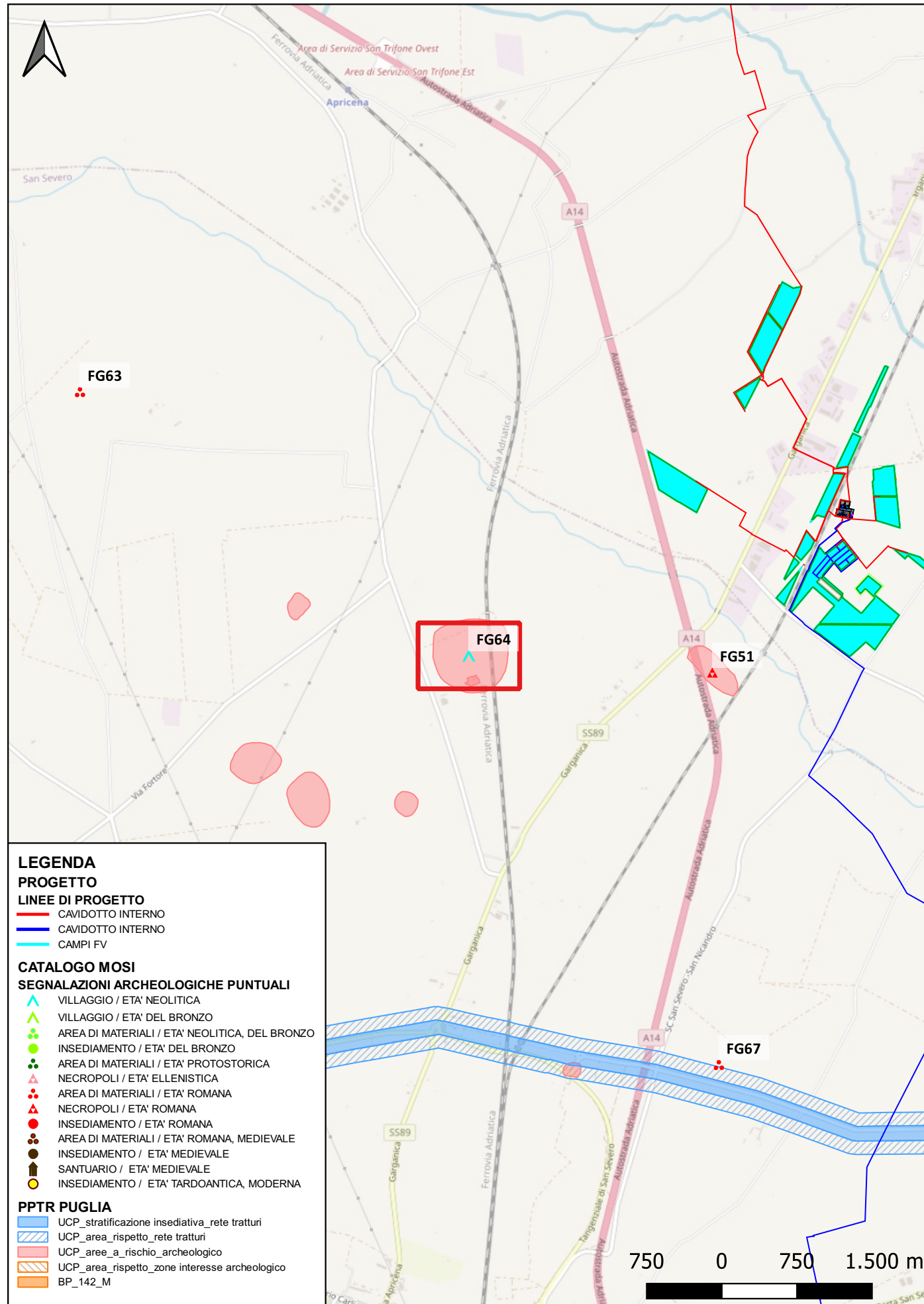
Rischio relativo: rischio nullo

Area di frammenti fittili e creste di muri riferibili probabilmente alla presenza di una villa romana

Siti archeologici nel territorio di Apricena. Santa Maria di Selva della Rocca. Studi e ricerche - 1997 - Di Perna G.;La Rosa V.;Violano M.;



Sito 0000_64 - FG64 (SABAP-FG_2022_00042-NST_0000_64)



Localizzazione: San Severo (FG) - Località Masseria Russi

Definizione e cronologia: insediamento, {villaggio}. {Neolitico},

Modalità di individuazione: {fotointerpretazione/foto restituzione}

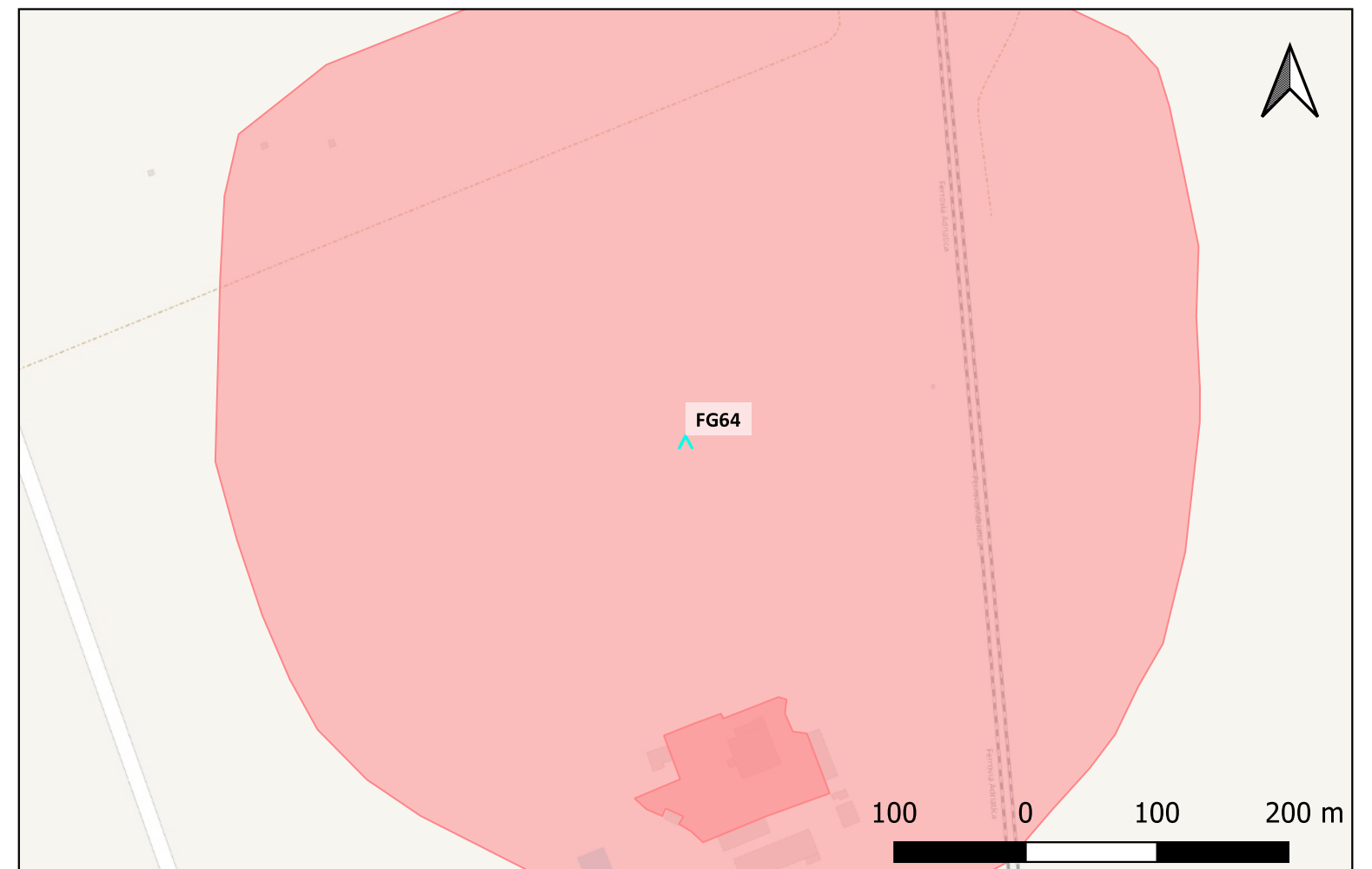
Distanza dall'opera in progetto: circa metri 500-1000

Potenziale: potenziale nullo

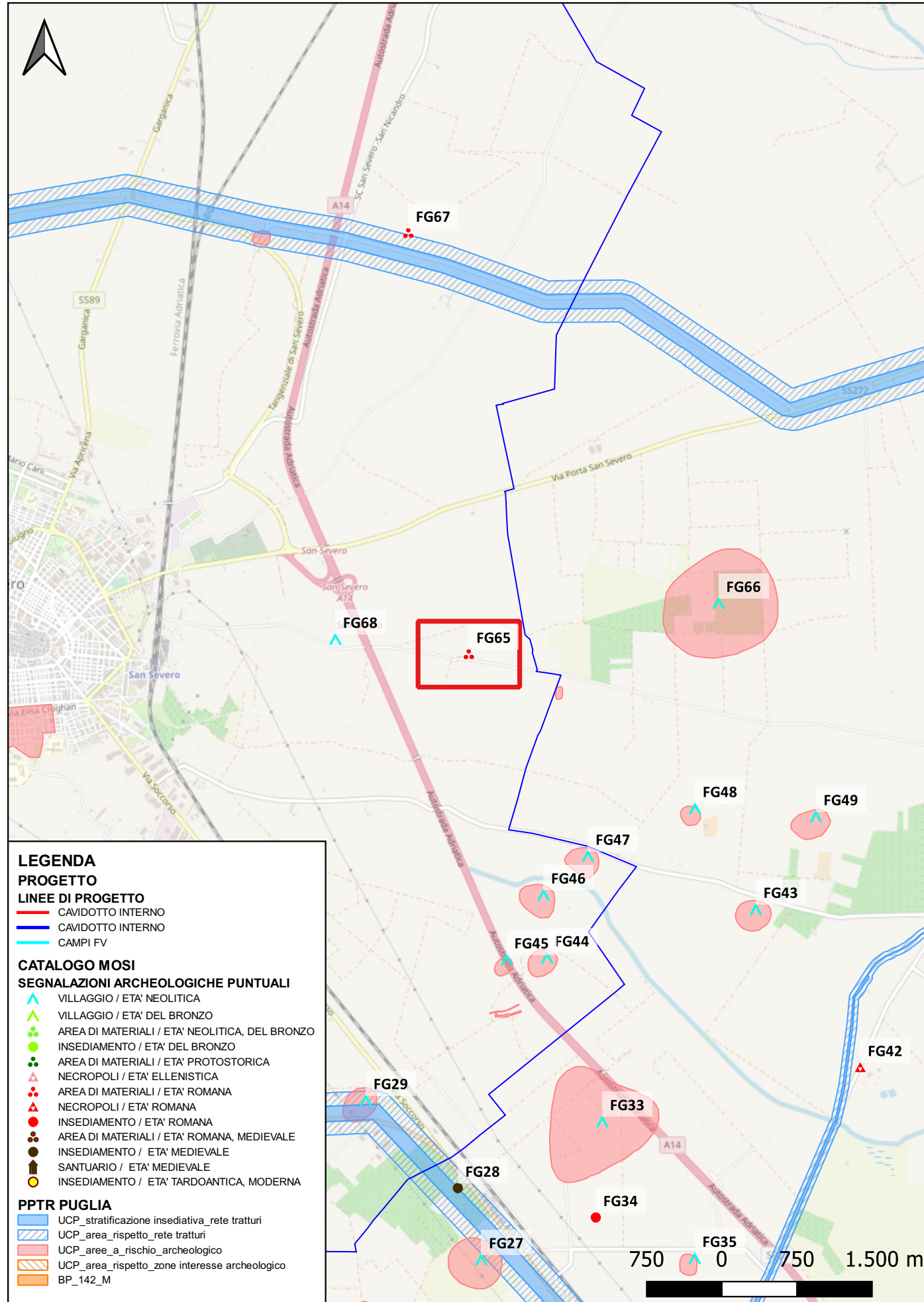
Rischio relativo: rischio nullo

Traccia aerofotografica di forma pressochè circolare del diametro di circa 570 m interpretabile come villaggio neolitico. La presenza di un sito neolitico nella zona era stata segnalata, seppur in maniera puntiforme, da Keri Brown. Le successive indagini aerofotografiche nel corso delle campagne di ricognizione aerea condotte dal Dipartimento di Scienze Umane dell'Università di Foggia hanno consentito di delimitare con maggiore esattezza il perimetro del sito.

Aerial archaeology of the Tavoliere. The Italian air photographic record and the Riley archive - 2001/2003 - Brown K.A.;



Sito 0000_65 - FG65 (SABAP-FG_2022_00042-NST_0000_65)



Localizzazione: San Severo (FG) - Demanio

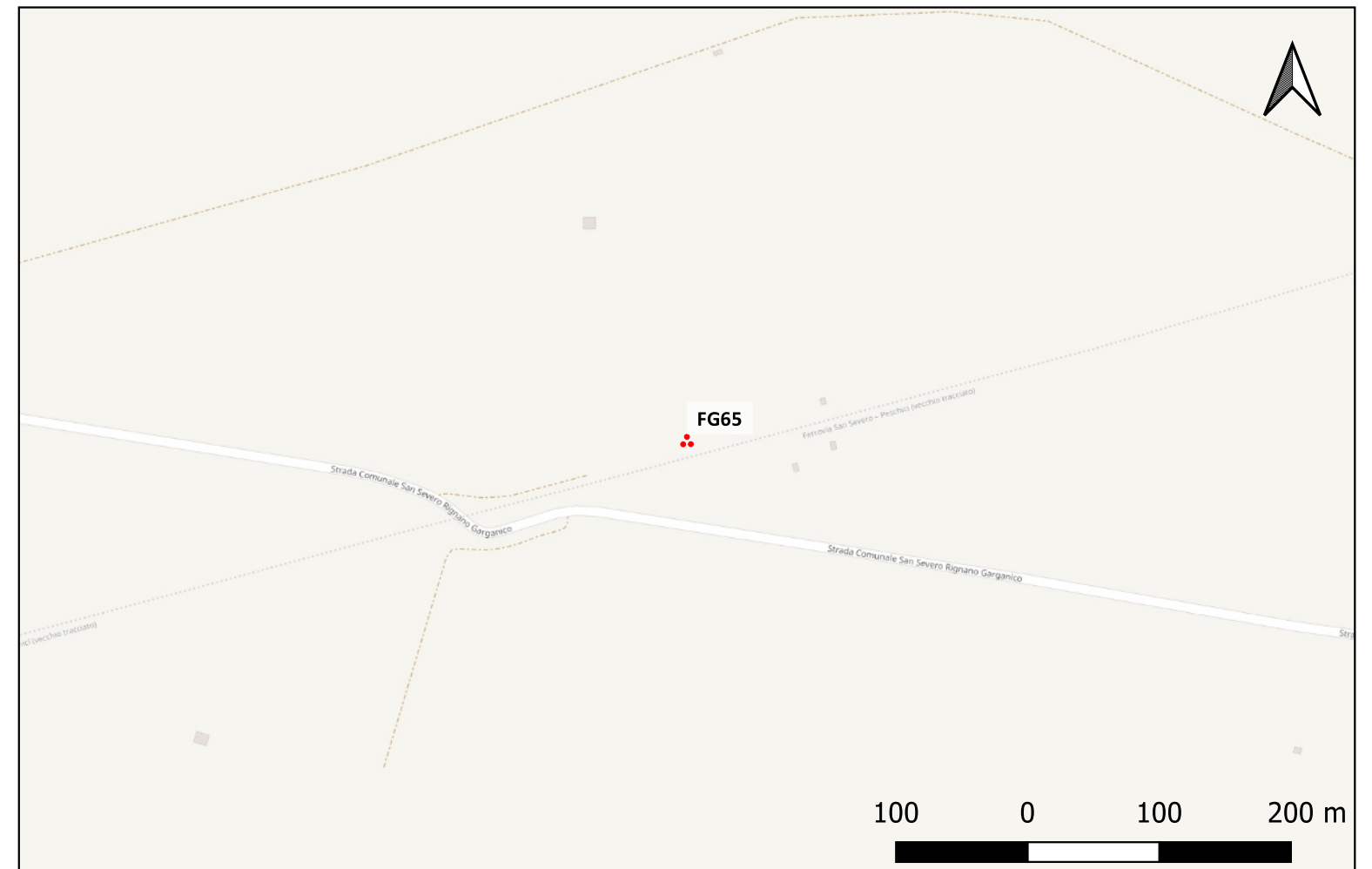
Definizione e cronologia: area di materiale mobile, {area di frammenti fittili}. {Età Romano repubblicana, Età Romano imperiale},

Modalità di individuazione: {dati bibliografici, dati di archivio, documentazione di indagini archeologiche pregresse}

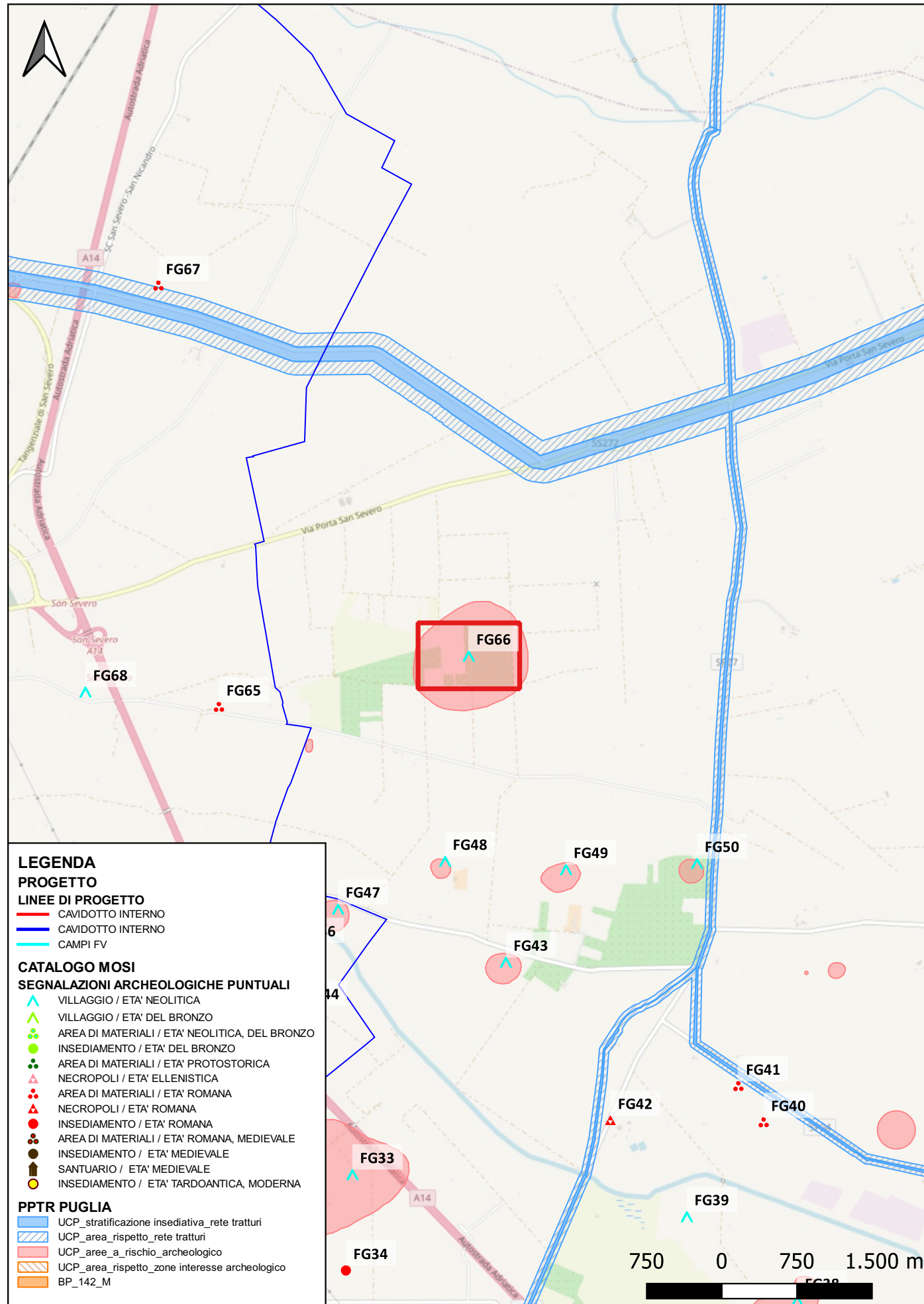
Distanza dall'opera in progetto: circa metri 500-1000 **Potenziale:** potenziale nullo **Rischio relativo:** rischio nullo

Località posta a km 2 circa a E di San Severo, sui due lati della ferrovia Garganica; a nord della ferrovia c'è area con frammenti ceramici, nei pressi di un tracciato stradale antico che si dirigeva dalla via Litoranea verso località Casone

Codice Carta Beni Culturali Regione Puglia (FGBIS003365); *La Daunia nell'età della romanizzazione* - 1990 - Volpe G.; - pag.: 122, n. 92.



Sito 0000_66 - FG66 (SABAP-FG_2022_00042-NST_0000_66)



Localizzazione: San Severo (FG) - Demanio

Definizione e cronologia: insediamento, {villaggio}. {Neolitico},

Modalità di individuazione: {dati bibliografici, dati di archivio, documentazione di indagini archeologiche pregresse}

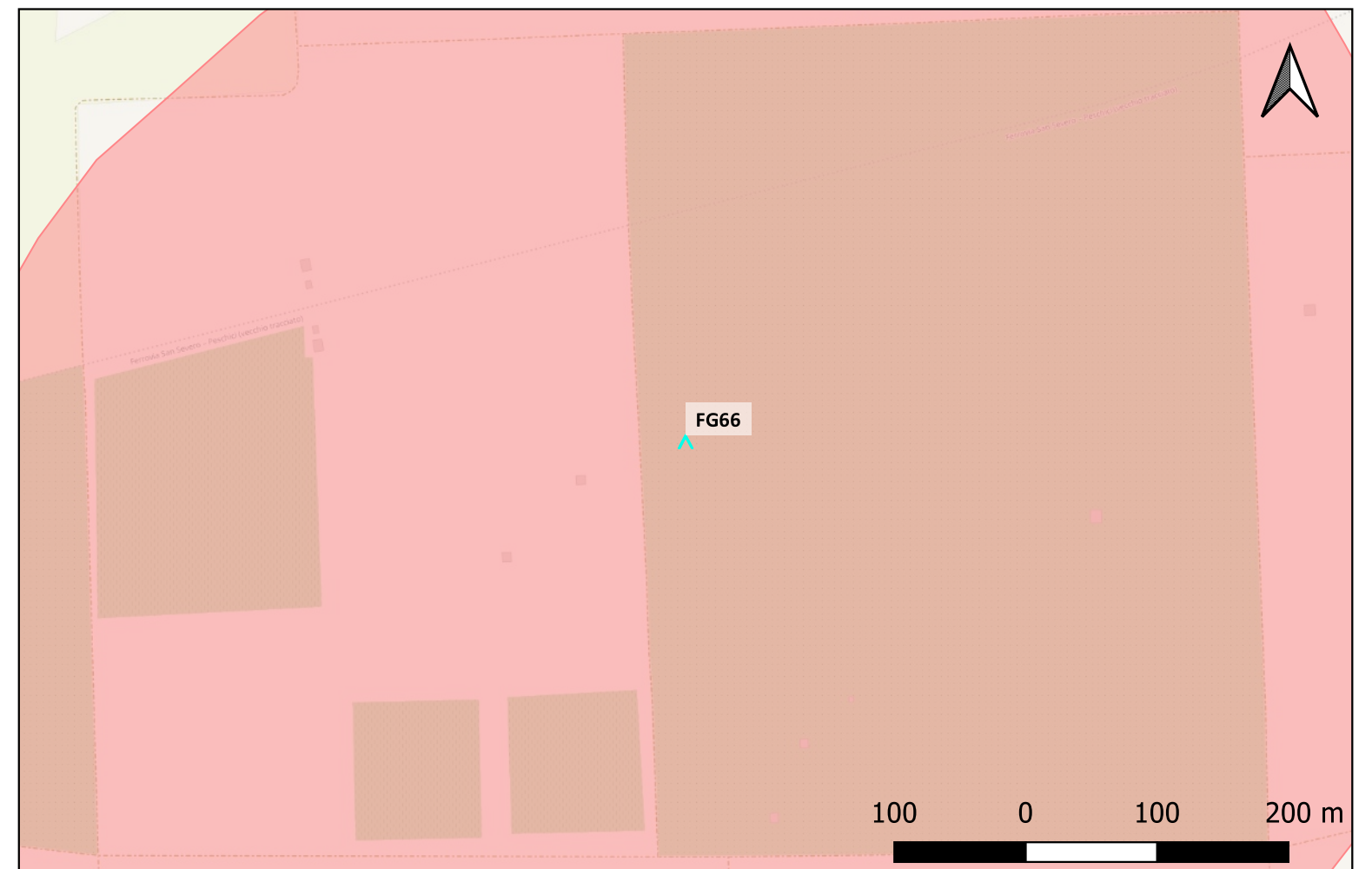
Distanza dall'opera in progetto: circa metri >1000

Potenziale: potenziale nullo

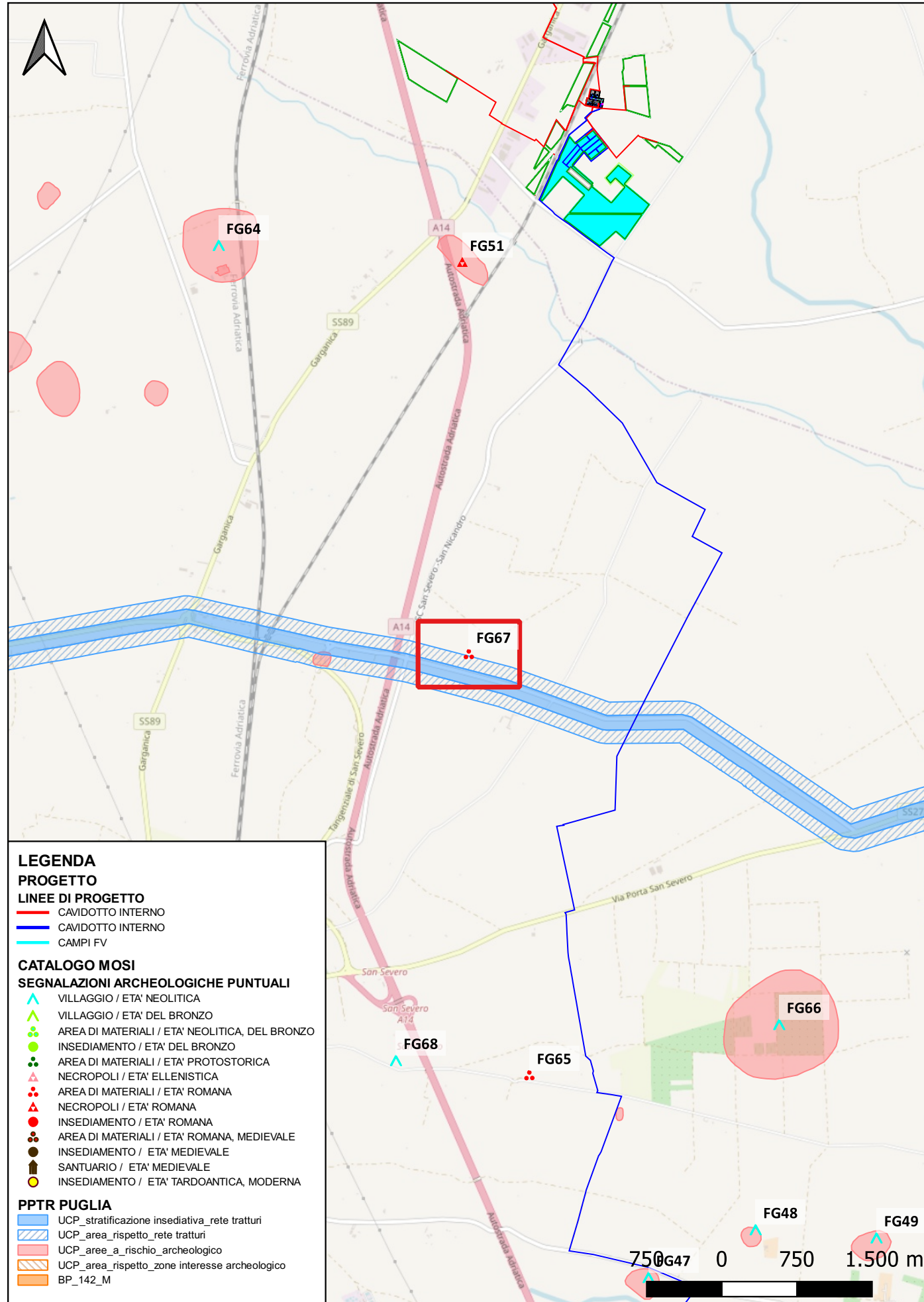
Rischio relativo: rischio nullo

Nella fotografia aerea sono visibili labili tracce, oscurate dagli uliveti, di un vasto insediamento circondato da un doppio fossato; il sito misura approssimativamente 930 m di diametro. Il sito è stato sottoposto ad una raccolta dei reperti in superficie ed è probabilmente stato oggetto del primo test di scavo di un villaggio neolitico da parte di J. Bradford, anche se purtroppo non vi è nessun report di questo scavo.

Codice Carta Beni Culturali Regione Puglia (FGBIS000026); Apulia. Volume I: Neolithic settlement in the Tavoliere - 1987 - Jones G.D.B.; - pag.: 222; fig. 50; sito Jones n° 256



Sito 0000_67 - FG67 (SABAP-FG_2022_00042-NST_0000_67)



Localizzazione: San Severo (FG) - Masseria Torre dei Giunchi

Definizione e cronologia: area di materiale mobile, {area di frammenti fittili}. {Età Romana},

Modalità di individuazione: {dati bibliografici, dati di archivio, documentazione di indagini archeologiche pregresse}

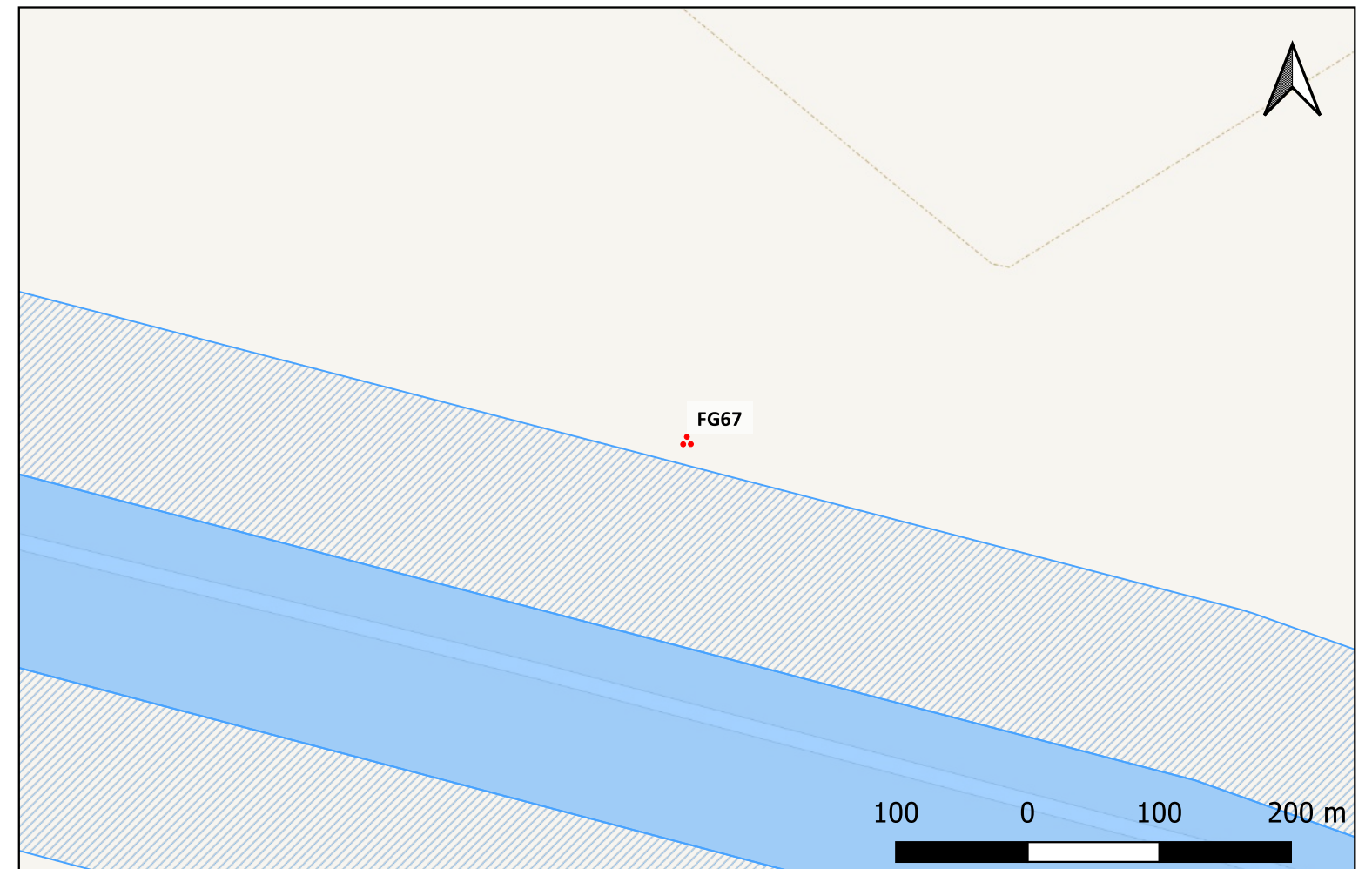
Distanza dall'opera in progetto: circa metri >1000

Potenziale: potenziale nullo

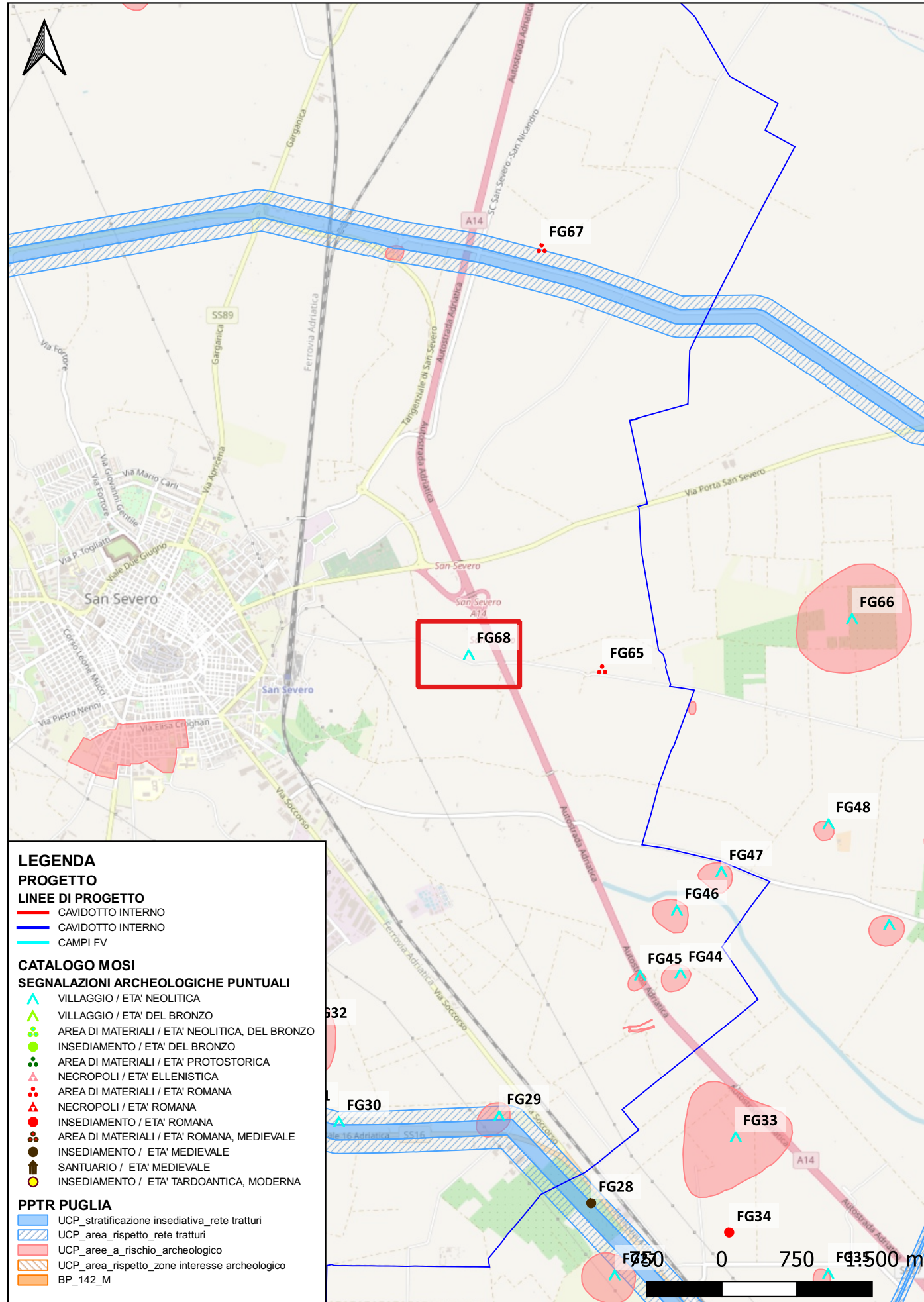
Rischio relativo: rischio nullo

Area con frammenti ceramici in superficie posta a 3 Km circa a NE di San Severo

Codice Carta Beni Culturali Regione Puglia (FGBIS003359); *La Daunia nell'età della romanizzazione* - 1990 - Volpe G.; - pag.: 122, n. 86;



Sito 0000_68 - FG68 (SABAP-FG_2022_00042-NST_0000_68)



Localizzazione: San Severo (FG) - Orsello

Definizione e cronologia: insediamento, {villaggio}. {Neolitico},

Modalità di individuazione: {dati bibliografici, dati di archivio, documentazione di indagini archeologiche pregresse}

Distanza dall'opera in progetto: circa metri >1000

Potenziale: potenziale nullo

Rischio relativo: rischio nullo

Evidenza aerofotografica riferibile alla presenza di un villaggio neolitico

Codice Carta Beni Culturali Regione Puglia (FGBIS002457)

