
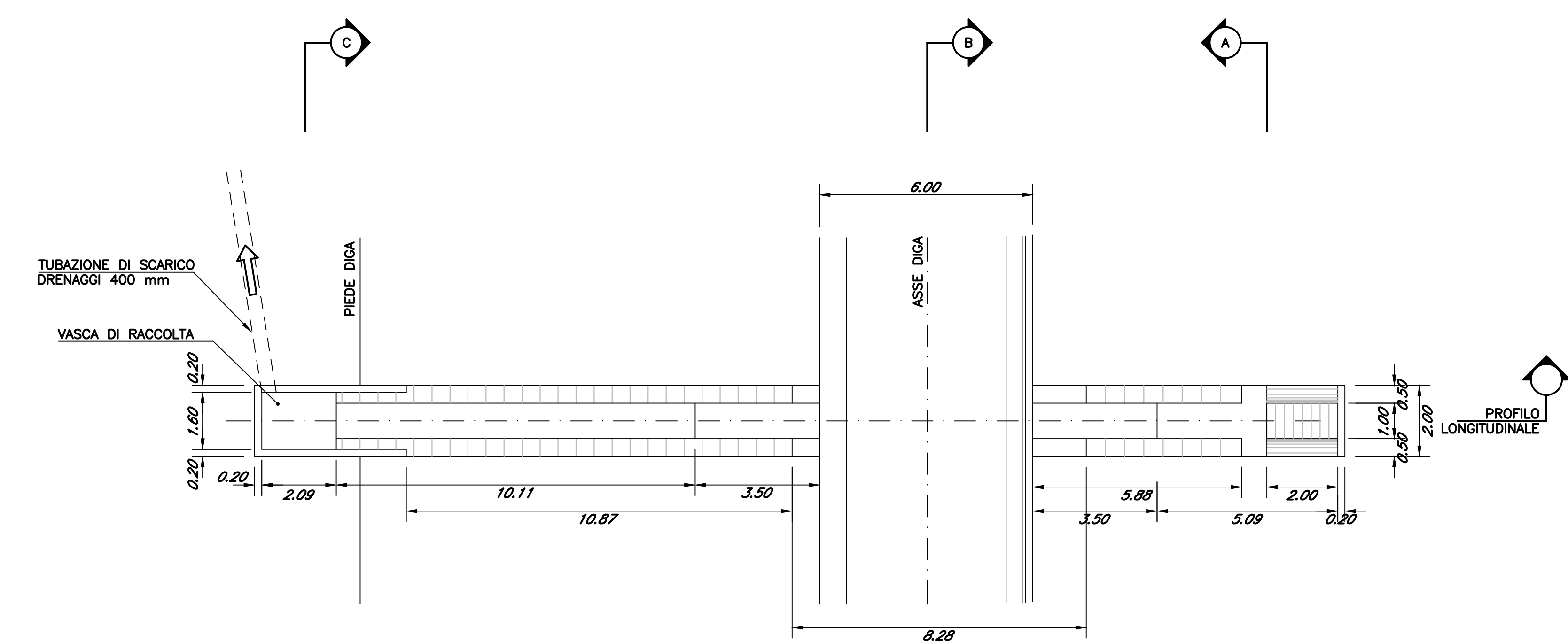


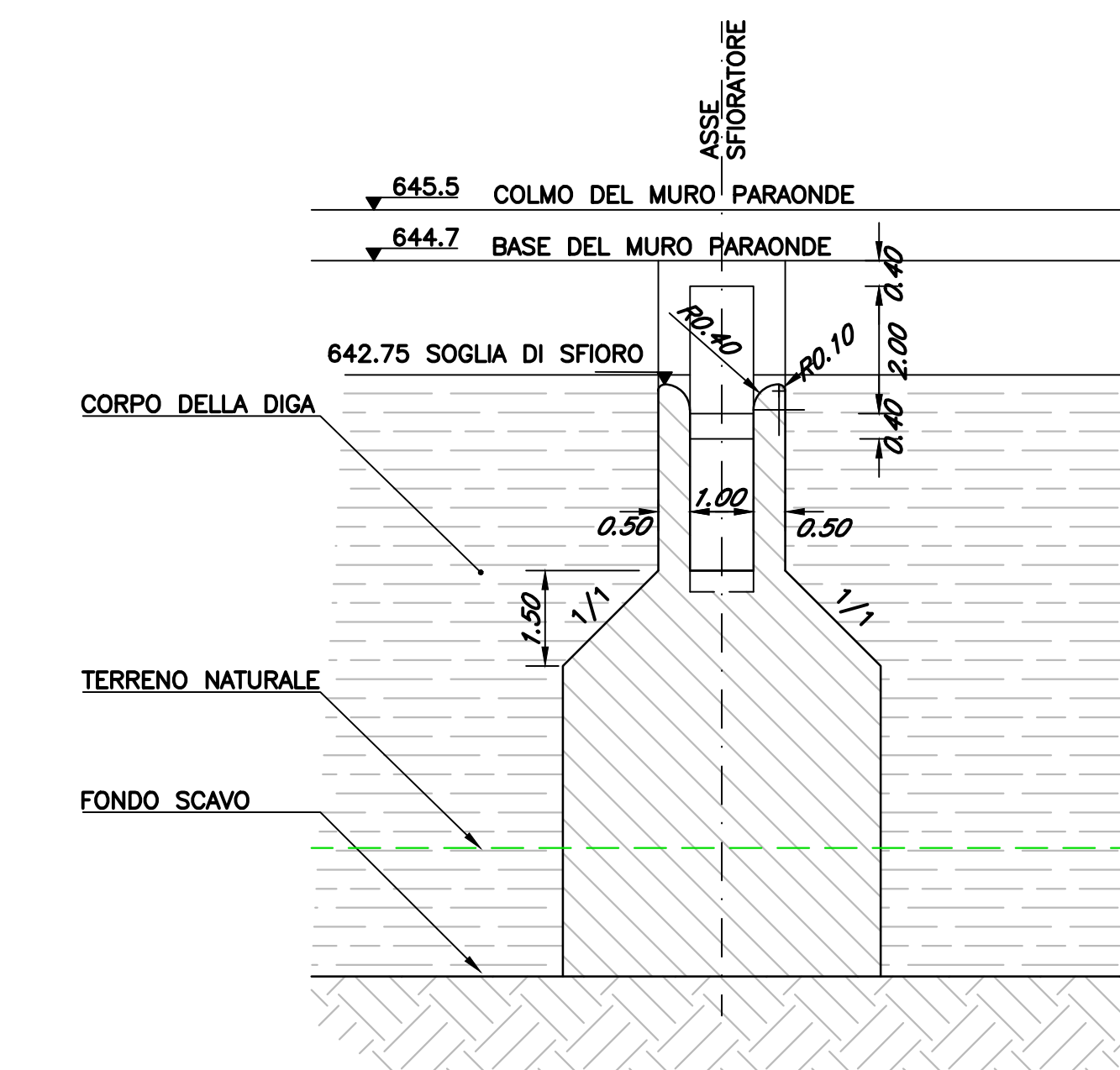
SEZIONE 4 - SFIORATORE
SCALA 1:100



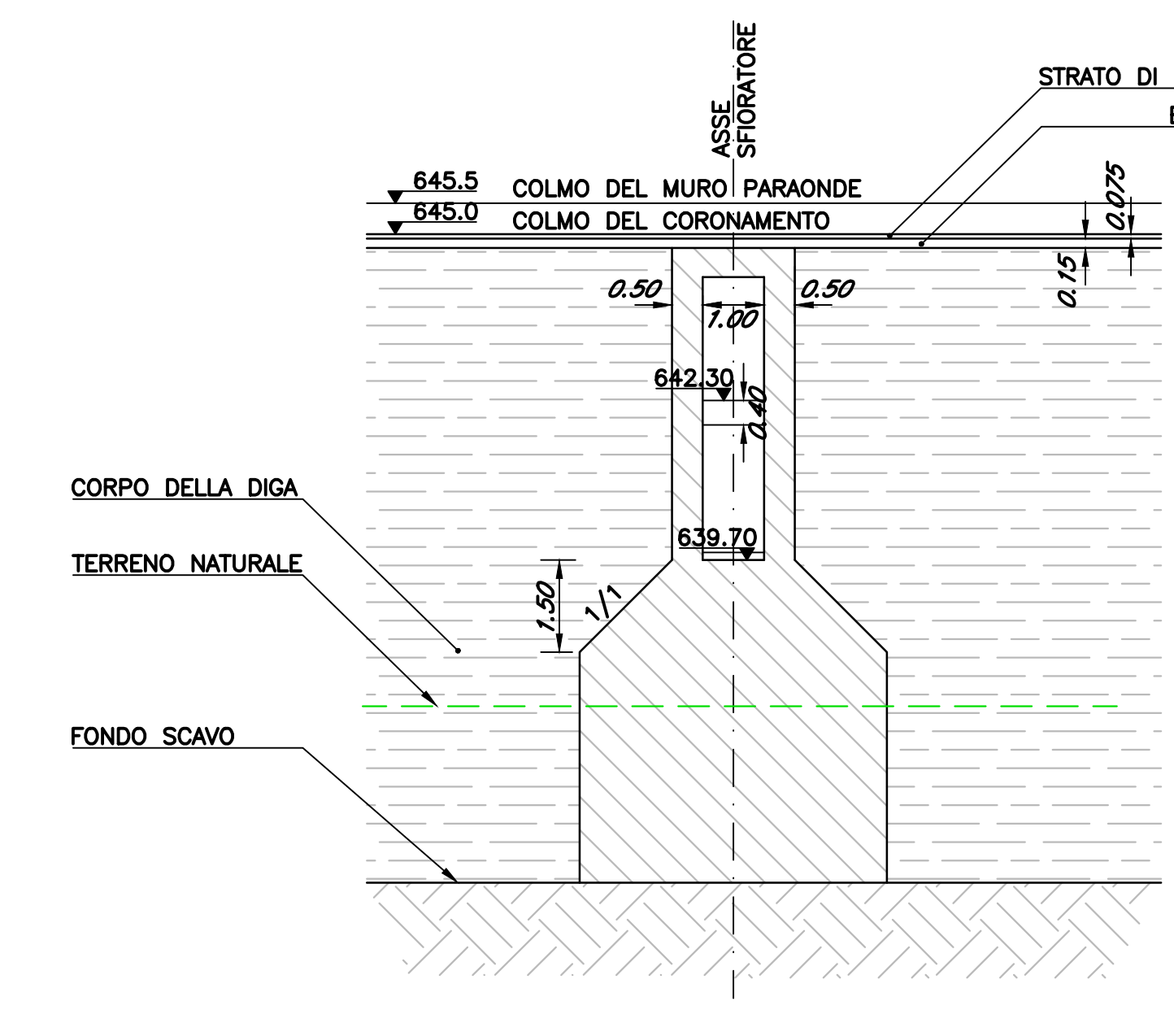
PIANTA SFIORATORE
vista dall'alto
SCALA 1:100



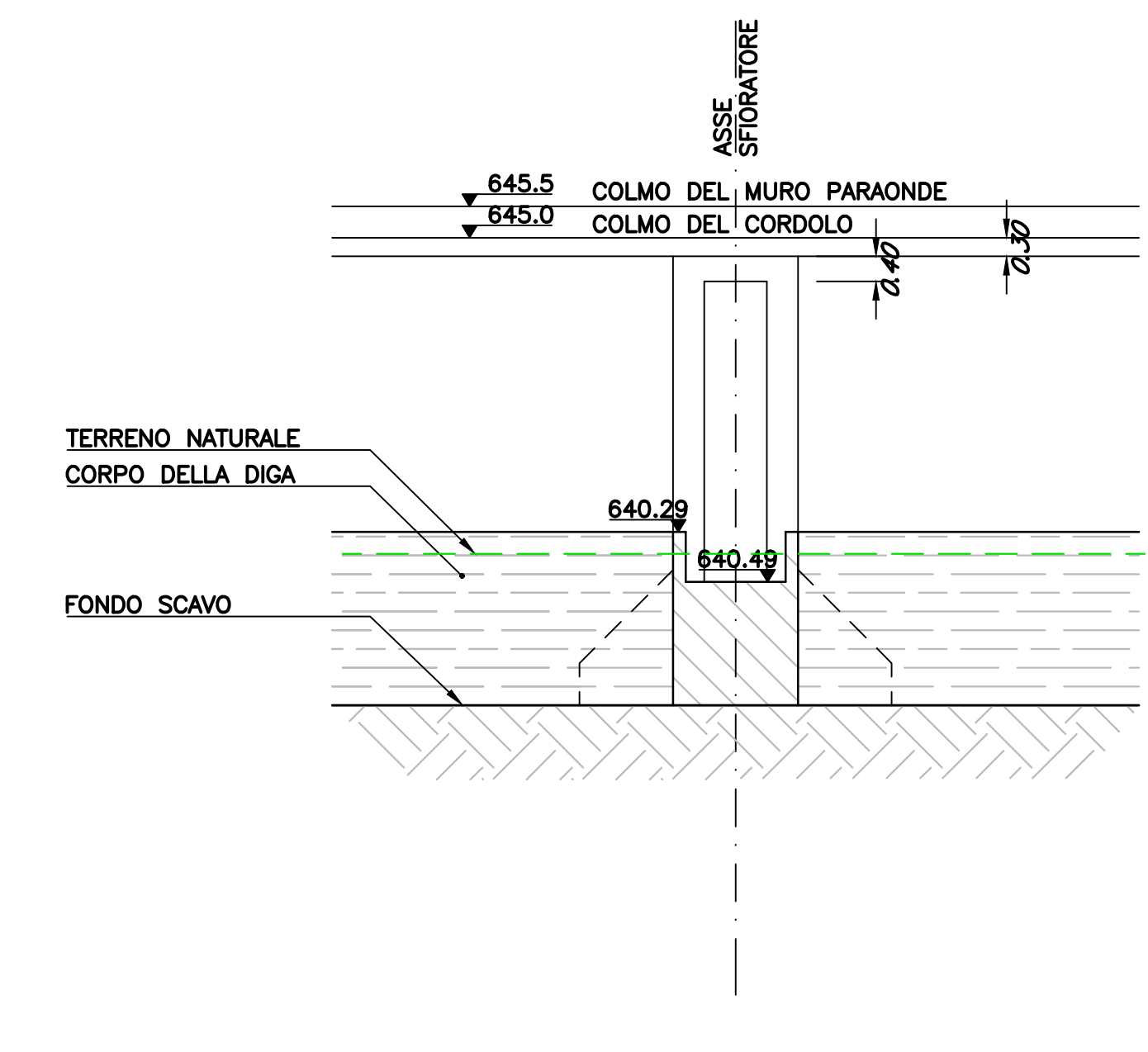
SEZIONE A
SCALA 1:100



SEZIONE B
SCALA 1:100



SEZIONE C
SCALA 1:100



"VILLAROSA"
Progetto di impianto di accumulo idroelettrico
Comuni di Calascibetta, Erina e Villarosa (EN)

COMITENTE	PROGETTAZIONE				
EDISON edf group	STRATEGIES FOR WATER FROSIO next				
TITOLO ELENCO	SCALA				
Bacino di monte Sezione 4 - Sfiatore	1:100				
	COMMESSA				
	1388				
	COPIA DOCUMENTO				
	1388-H-FN-D-09-1				
4					
3					
2					
1					
0					
REV.	DESCRIZIONE	DATA	REDATTO	VERIFICATO	APPROVATO
1	REVISIONE 1 - INTEGRAZIONI	06/06/2023	M.Brucchi	P.Macchi	L.Papetti
0	PRIMA EMISSIONE	19/05/2022	M.Brucchi	C.Pisacchi	L.Papetti

Questo disegno non può essere riprodotto, né utilizzato altrove, né ceduto a terzi in tutto o in parte senza il consenso scritto degli autori