
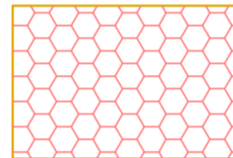
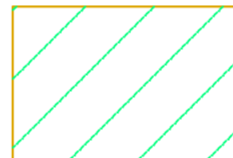


-  Strada di nuovo impinato
-  Zona D.1.4 per gli inseamanti produttivi ha. 15.30
-  Parco extraurbano ha. 433.64

## CITTA' DI VILLAROSA PIANO REGOLATORE GENERALE

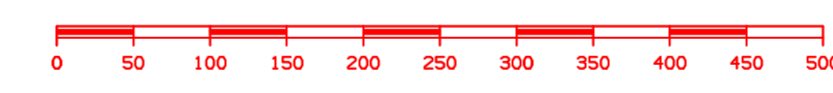
Adeguato alle prescrizioni di cui al D.A. n. 546/DRU del 28/12/99

### INTERVENTI TERRITORIALI

Tav. 3.3.1 - Individuazione catastale degli interventi - Scala 1:5000

Progettisti: **G.Geraci**    **C. Restivo**    **D.M. Sollami**

**SCALA 1:5000**

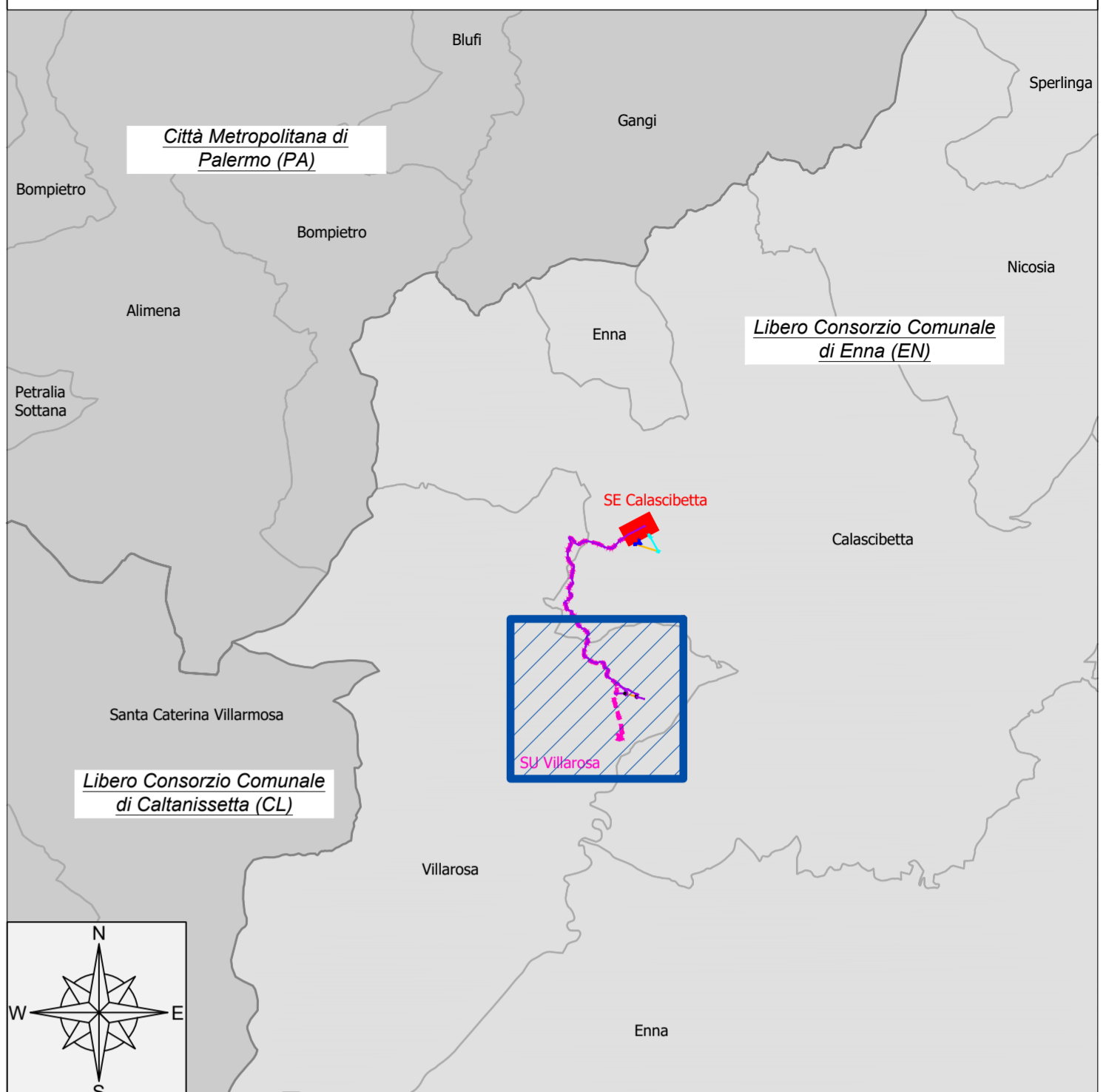


**COMMITTENTE** : Studio Tecnico Pro. Geraci  
**PROPRIETA'** : Studio Tecnico Pro. Geraci

Mappa eseguita conformemente alle norme proposte dalla Commissione Geodetica Italiana  
 Controllato ai sensi della legge n. 68 del 2-2-1960  
 Autorizzazione S.M.R. n. 889 del 24-08-1967

Ellissoide Internazionale orientato a Roma - Monte Mario  
 Proiezione GAUSS-BORGA (Sistema Nazionale - Fuso Est)

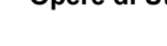

**INQUADRAMENTO - scala 1:100.000**



**Legenda**



**OPERE IN PROGETTO CONNESSIONE RTN**

**Opere di Utenza**

-  Elettrodotto 380 kV in cavo interrato "SE Calascibetta - SU Villarosa"
-  Centrale ipogea e Sottostazione Elettrica ipogea "Villarosa"

Fonte base PRG Comune di Villarosa:  
<http://www.comune.villarosa.en.it/zf/index.php/trasparenza/index/index/categoria/189>  
 Parco sub urbano - Anno 2018



"VILLAROSA"			
Progetto di impianto di accumulo idroelettrico			
Opere di connessione alla RTN			
Piano Tecnico delle Opere Utenza			
			
TITOLO ELABORATO	SCALA		
Stralcio PRG con indicazione del tracciato - Comune di Villarosa	1:5.000		
COMMESSA	G970		
CODIFICA DOCUMENTO	G970_DEF_T_006_UT_PRG_Villarosa_1-1_REV01		
4			
3			
2			
1	EMISSIONE PER INTEGRAZIONI MASE	Luglio 2023	Germoli S.r.l.    Germoli S.p.A.    Edison S.p.A.
0	PRIMA EMISSIONE	Luglio 2022	Germoli S.r.l.    Germoli S.p.A.    Edison S.p.A.
REV.	DESCRIZIONE	DATA	REDAITO    VERIFICATO    APPROVATO
1			
2			
3			
4			
5			
6			
7			
8			
9			
10			
11			
12			
13			
14			
15			
16			
17			

Questo disegno non può essere riprodotto, né utilizzato altrove, né ceduto a terzi in tutto o in parte senza il consenso scritto degli autori.