Firmato digitalmente da:

RICCIARDINI PIETRO

Firmato il 14/07/2023 14:30

Seriale Certificato: 709896

Valido dal 08/09/2021 al 08/09/2024

InfoCamere Qualified Electronic Signature CA

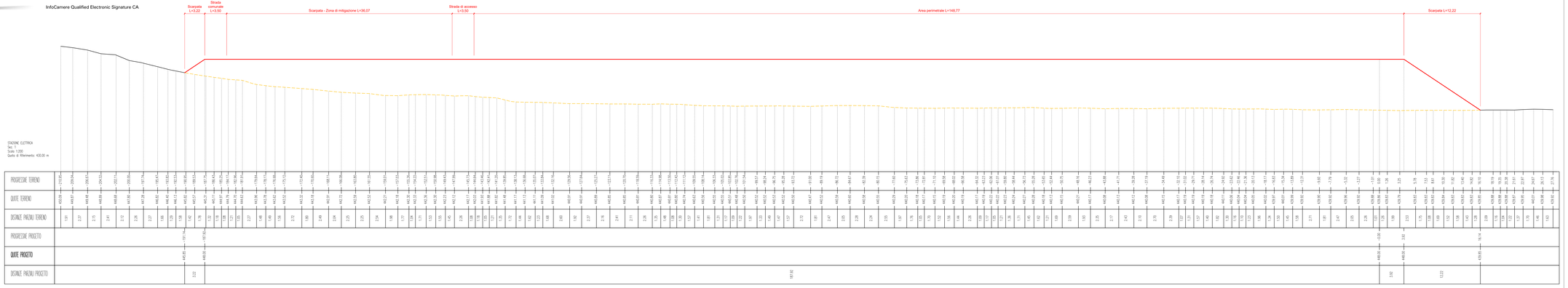

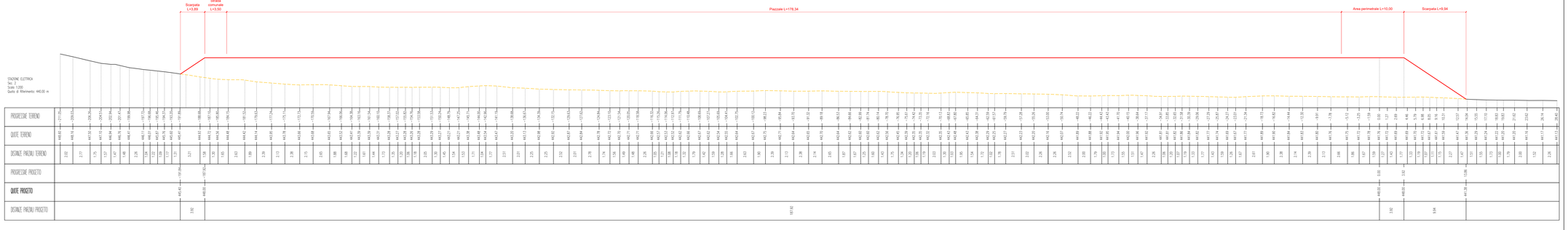

PIANTA GUIDA - scala 1:2.500

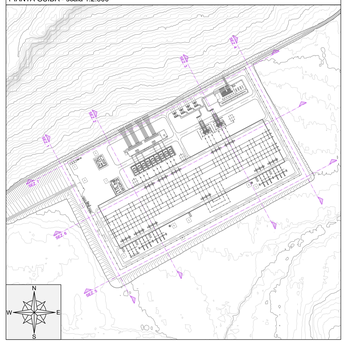

Legenda

- Profilo terreno
- Profilo stato di fatto
- Profilo stato di progetto

Quota piano stazione: 448.00 m s.l.m

Tutte le misure sono espresse in metri

"VILLAROSA"

Progetto di impianto di accumulo idroelettrico

Opere di connessione alla RTN

Piano Tecnico delle Opere RTN

COMMITTENTE: EDISON EDF GROUP

PROGETTAZIONE: GEOTECH S.r.l. SOCIETA' DI INGEGNERIA, Via T. Nano, 7 Montegrotto (SO) 23030 Tovo S.Giacomo (SO), E-mail: info@geotech-srl.it, Sito: www.geotech-srl.it

TITOLO ELABORATO	SCALA	1:200
Sezioni stato di fatto e di progetto	COMMESSA	G970
	CODIFICA DOCUMENTO	G970_DEF_T_015_RTN_sez_fatto_prog_0_0_REV01

REV.	DESCRIZIONE	DATA	REDATTO	VERIFICATO	APPROVATO
4					
3					
2					
1	EMISSIONE PER INTEGRAZIONI MASE	Luglio 2023	Geotech S.r.l.	Geotech S.r.l.	Edison S.p.A.
0	PRIMA EMISSIONE	Luglio 2022	Geotech S.r.l.	Geotech S.r.l.	Edison S.p.A.

Questo disegno non può essere riprodotto, nè utilizzato altrove, nè ceduto a terzi in tutto o in parte senza il consenso scritto degli autori