Firmato digitalmente da:

NICCIARDINI PIETRO

Firmato il 14/07/2023 14:30

Seriale Certificato: 708896

Valido dal 06/09/2021 al 06/09/2024

InfoCamere Qualified Electronic Signature CA

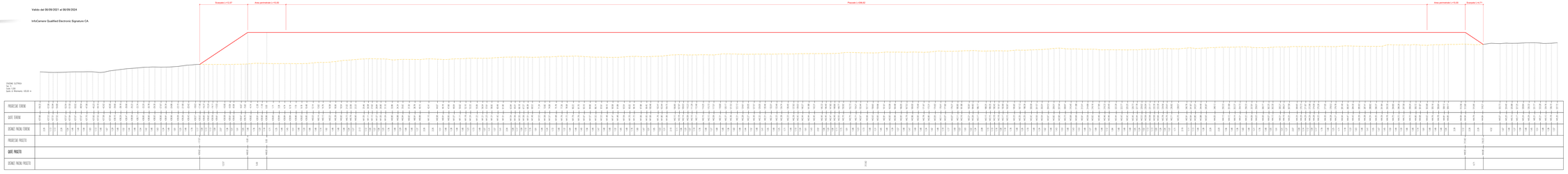





PIANTA GUIDA - scala 1:2.500

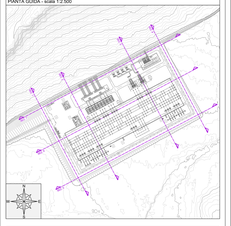

Legenda

- Profilo terreno
- Profilo stato di fatto
- Profilo stato di progetto

Quota piano stazione: 448.00 m s.l.m.

Tutte le misure sono espresse in metri

"VILLAROSA"

Progetto di impianto di accumulo idroelettrico

Opere di connessione alla RTN

Piano Tecnico delle Opere RTN

COMMITTENTE: EDISON EDF GROUP

PROGETTISTA: GEOTECH S.r.l. SOCIETÀ DI INGEGNERIA Via Vecchia Ferriera, 10 - 84084 Fisciano (SA) Tel. +39 089 953911 Fax +39 089 953912 Sito: www.geotech-srl.it

TITOLO ELABORATO: Sezioni stato di fatto e di progetto

SCALA: 1:200

COMMESSA: G870

CODIFICA DOCUMENTO: GPRL_G870_I_EDI_PTR_vol_NAN_gen_TS_A_00001

REV.	DESCRIZIONE	DATA	REDATTO	CONTROLLATO	APPROVATO
A					
B					
C					
D					
E	EMISSIONE PER INTEGRAZIONI MASE	Luglio 2023	Geotech S.r.l.	Geotech S.r.l.	Edison Spa
0	PRIMA EMISSIONE	Giugno 2023	Geotech S.r.l.	Geotech S.r.l.	Edison Spa

REV.	DESCRIZIONE	DATA	REDATTO	CONTROLLATO	APPROVATO

1	2	3	4	5	6	7	8	9	10	11	12	13	14	15	16	17

QUESTO DOCUMENTO NON POTRÀ ESSERE RIPRODOTTO, PER INTERO O PARZIALE, NÉ CEDUTO A TERZI IN TUTTO O IN PARTE SENZA AUTORIZZAZIONE DELLA GEOTECH S.r.l.