Firmato digitalmente da:

RICCIARDINI PIETRO

Firmato il 14/07/2023 14:32

Seriale Certificato: 709896

Valido dal 08/09/2021 al 08/09/2024

InfoCamere Qualified Electronic Signature CA

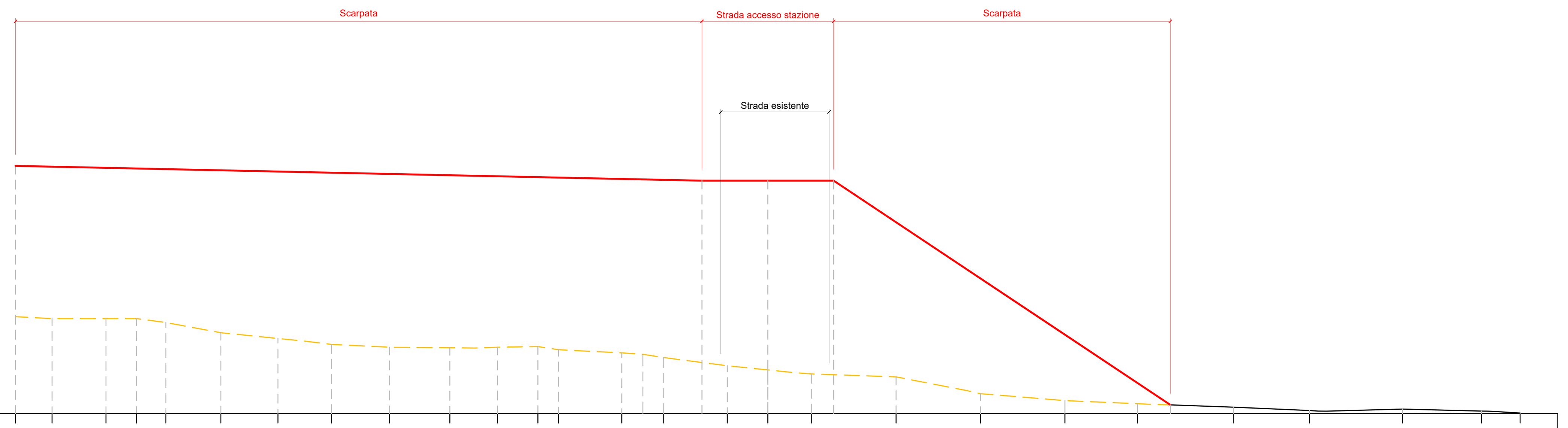


STRADA ACCESSO STAZIONE
Sez. 5
Scala 1:100
Quota di Riferimento: 440.00 m

| PROGRESSIVE TERRENO | QUOTE TERRENO | DISTANZE PARZIALI TERRENO |
|---|---|---|
| -20.00 | 442.58 | 0.97 |
| -19.03 | 442.53 | 1.43 |
| -17.60 | 442.53 | 0.81 |
| -16.79 | 442.43 | 0.78 |
| -16.00 | 442.43 | 1.46 |
| -14.54 | 442.15 | 1.52 |
| -13.02 | 442.00 | 1.42 |
| -11.60 | 441.84 | 1.54 |
| -10.05 | 441.77 | 1.60 |
| -8.45 | 441.75 | 1.27 |
| -7.19 | 441.77 | 1.08 |
| -6.11 | 441.70 | 0.55 |
| -5.57 | 441.70 | 1.68 |
| -3.88 | 441.62 | 1.10 |
| -2.78 | 441.49 | 1.70 |
| -1.08 | 441.27 | 1.08 |
| 0.00 | 441.16 | 1.17 |
| 1.17 | 441.06 | 2.24 |
| 3.41 | 440.98 | 2.24 |
| 5.66 | 440.62 | 2.24 |
| 7.90 | 440.35 | 1.93 |
| 9.83 | 440.27 | 2.56 |
| 12.39 | 440.17 | 2.01 |
| 14.40 | 440.08 | 2.47 |
| 16.87 | 440.12 | 2.10 |
| 18.97 | 440.07 | 1.02 |
| 20.00 | 440.02 | |

| PROGRESSIVE PROGETTO | QUOTE PROGETTO | DISTANZE PARZIALI PROGETTO |
|---|---|---|
| -20.00 | 446.59 | 18.25 |
| -1.75 | 446.20 | 1.75 |
| 0.00 | 446.20 | 1.75 |
| 1.75 | 446.20 | 8.95 |
| 10.70 | 440.23 | |

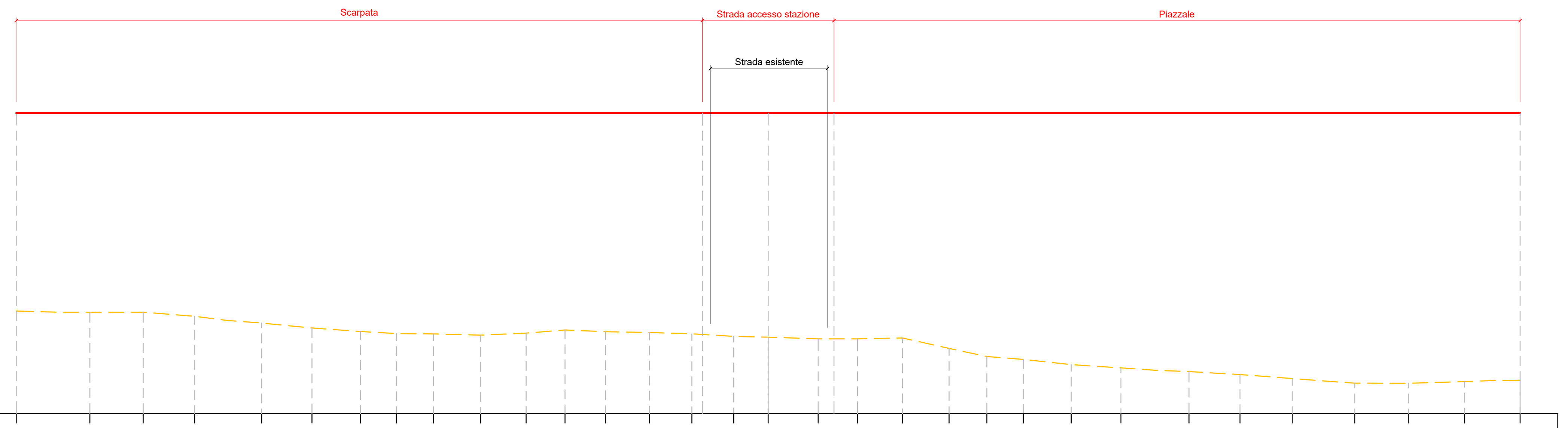


STRADA ACCESSO STAZIONE
Sez. 6
Scala 1:100
Quota di Riferimento: 440.00 m

| PROGRESSIVE TERRENO | QUOTE TERRENO | DISTANZE PARZIALI TERRENO |
|---|---|---|
| -20.00 | 442.73 | 1.96 |
| -18.04 | 442.70 | 1.42 |
| -16.62 | 442.70 | 1.37 |
| -15.25 | 442.59 | 1.78 |
| -13.47 | 442.41 | 1.34 |
| -12.14 | 442.28 | 1.29 |
| -10.85 | 442.13 | 0.96 |
| -9.89 | 442.12 | 0.99 |
| -8.90 | 442.12 | 1.25 |
| -7.65 | 442.09 | 1.21 |
| -6.44 | 442.14 | 1.04 |
| -5.40 | 442.23 | 1.07 |
| -4.33 | 442.18 | 1.17 |
| -3.16 | 442.16 | 1.13 |
| -2.03 | 442.12 | 1.12 |
| -0.92 | 442.03 | 0.92 |
| 0.00 | 442.03 | 1.33 |
| 1.33 | 441.99 | 1.05 |
| 2.38 | 441.99 | 1.20 |
| 3.57 | 442.01 | 1.24 |
| 4.81 | 441.74 | 1.00 |
| 5.82 | 441.52 | 0.96 |
| 8.06 | 441.30 | 1.28 |
| 8.06 | 441.30 | 1.32 |
| 9.38 | 441.22 | 1.81 |
| 11.19 | 441.12 | 1.36 |
| 12.55 | 441.04 | 1.41 |
| 13.95 | 440.93 | 1.65 |
| 15.60 | 440.81 | 1.43 |
| 17.04 | 440.81 | 1.49 |
| 18.52 | 440.85 | 1.48 |
| 20.00 | 440.89 | |

| PROGRESSIVE PROGETTO | QUOTE PROGETTO | DISTANZE PARZIALI PROGETTO |
|---|---|---|
| -20.00 | 448.00 | 18.25 |
| -1.75 | 448.00 | 1.75 |
| 0.00 | 448.00 | 1.75 |
| -1.75 | 448.00 | 18.25 |
| 20.00 | 448.00 | |

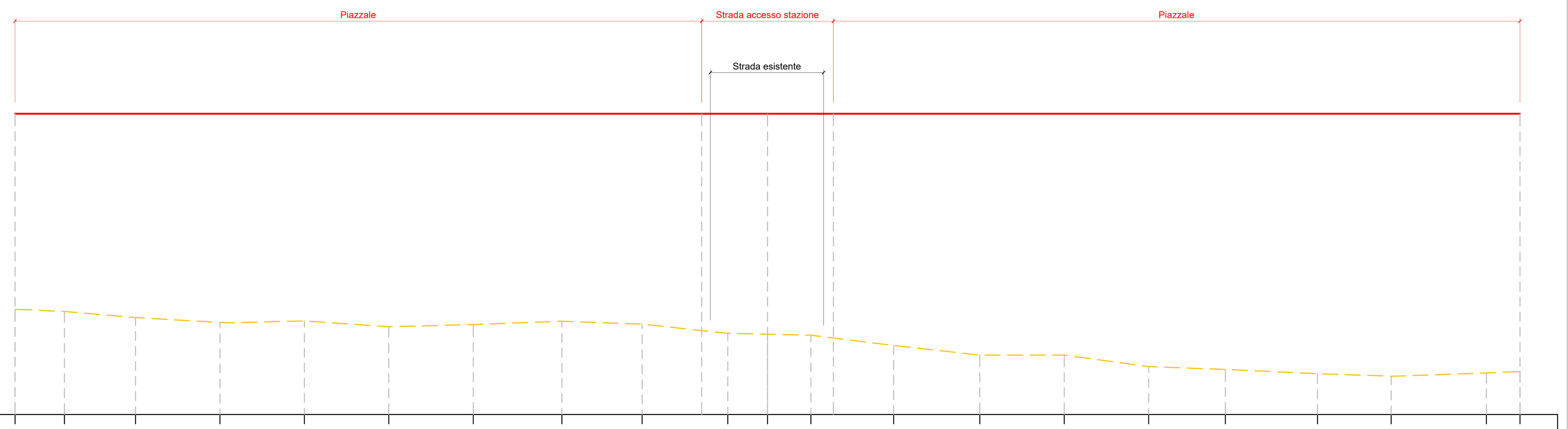


STRADA ACCESSO STAZIONE
Sez. 7
Scala 1:100
Quota di Riferimento: 440.00 m

| PROGRESSIVE TERRENO | QUOTE TERRENO | DISTANZE PARZIALI TERRENO |
|---|---|---|
| -20.00 | 442.80 | 1.31 |
| -18.69 | 442.74 | 1.89 |
| -16.80 | 442.58 | 2.24 |
| -14.55 | 442.45 | 2.24 |
| -12.31 | 442.49 | 2.24 |
| -10.07 | 442.33 | 2.24 |
| -7.82 | 442.39 | 2.36 |
| -5.46 | 442.48 | 2.13 |
| -3.33 | 442.40 | 2.28 |
| -1.06 | 442.16 | 1.06 |
| 0.00 | 442.14 | 1.15 |
| 1.15 | 442.11 | 2.20 |
| 3.35 | 441.83 | 2.29 |
| 5.64 | 441.58 | 2.24 |
| 7.89 | 441.58 | 2.24 |
| 10.13 | 441.27 | 2.04 |
| 12.17 | 441.20 | 2.45 |
| 14.62 | 441.08 | 1.96 |
| 16.58 | 441.02 | 2.53 |
| 19.11 | 441.11 | 0.89 |
| 20.00 | 441.14 | |

| PROGRESSIVE PROGETTO | QUOTE PROGETTO | DISTANZE PARZIALI PROGETTO |
|---|---|---|
| -20.00 | 448.00 | 18.25 |
| -1.75 | 448.00 | 1.75 |
| 0.00 | 448.00 | 1.75 |
| -1.75 | 448.00 | 18.25 |
| 20.00 | 448.00 | |

PIANTA GUIDA - scala 1:5.000

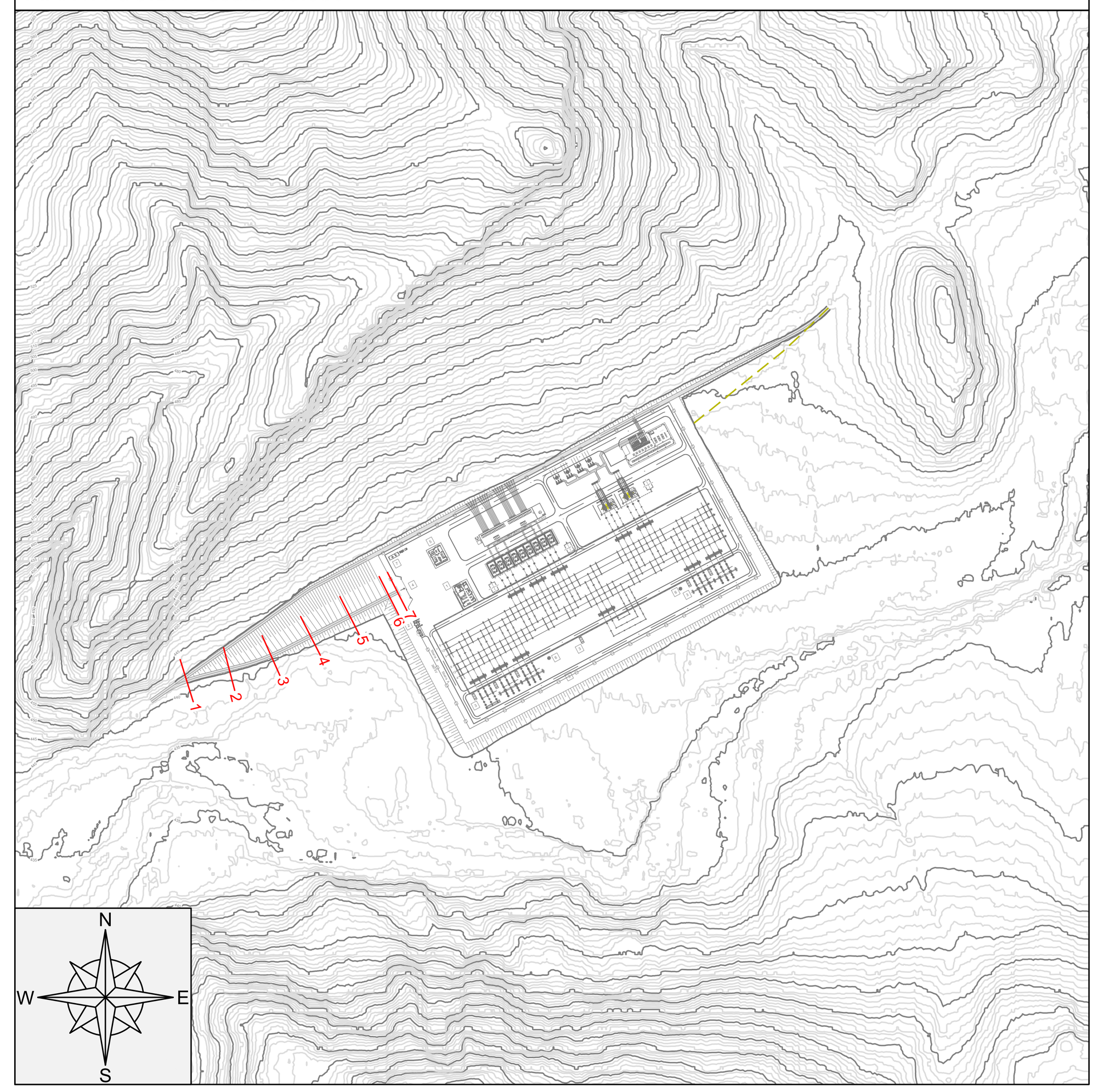


**Legenda**

- Profilo terreno
- Profilo stato di fatto
- Profilo stato di progetto

Tutte le misure sono espresse in metri

# "VILLAROSA"

Progetto di impianto di accumulo idroelettrico

**Opere di connessione alla RTN**

**Piano Tecnico delle Opere RTN**

COMMITTENTE: EDISON EDF GROUP

PROGETTAZIONE: GEOTECH S.r.l.
SOCIETA' DI INGEGNERIA
Via T.Nani, 7 Morbegno (SO)
Tel. +39 0342610774
E-mail: info@geotech-srl.it
Sito: www.geotech-srl.it

TITOLO ELABORATO

Inquadramento e dettagli viabilità
Strada di accesso alla centrale - Sezioni

| | |
|---|---|
| SCALA | 1:200 |
| COMMESSA | G970 |
| CODIFICA DOCUMENTO | G970_DEF_T_030_RTN_viabilità_10-11_REV01 |

| REV. | DESCRIZIONE | DATA | REDATTO | VERIFICATO | APPROVATO |
|---|---|---|---|---|---|
| 4 | | | | | |
| 3 | | | | | |
| 2 | | | | | |
| 1 | EMISSIONE PER INTEGRAZIONI MASE | Luglio 2023 | Geotech S.r.l. | Geotech S.r.l. | Edison S.p.A. |
| 0 | PRIMA EMISSIONE | Luglio 2022 | Geotech S.r.l. | Geotech S.r.l. | Edison S.p.A. |

1 2 3 4 5 6 7 8 9 10 11 12 13 14 15 16 17

Questo disegno non può essere riprodotto, nè utilizzato altrove, nè ceduto a terzi in tutto o in parte senza il consenso scritto degli autori