





LÈGENDE / LEGENDA






Craines de base / Temi di base

-  Chantier de la galerie d'exploration de "La Maddalena", actuellement dans la phase de réalisation et oeuvres jointres / Cantiere del cunicolo esplorativo "La Maddalena", attualmente in fase di realizzazione e opere connesse
-  Route de liaison Giaglione-Chiomonte / Strada di collegamento Giaglione-Chiomonte
-  Frontières communales / Limiti comunali

Légende de projet / Legenda di progetto



-  Tracé de projet / Tracciato in progetto


Limites ambiant et paysagistique / Vincoli ambientali e paesaggistici

- Source: Répertoire Cartographique Région de Piemonte /  
Fonte: Repertorio cartografico Regione Piemonte
-  Zones soumises au lien hydrogéologique (ex R.D. 3267/1923) / Aree sottoposte a vincolo idrogeologico (ex R.D. 3267/1923)
  -  Zones a restrictions archéologiques aux sens de l'art.10 D.Lgs. 42/2004 smi - ex L1089/39 / Aree sottoposte a vincolo archeologico ai sensi dell'art. 10 D.Lgs. 42/2004 smi - ex L1089/39
  -  Zones de restrictions aux sens de l'art. 136 D.Lgs. 42/2004 smi - Galassini ex DM 1/08/85 / Vincolo paesaggistico-ambientale ai sensi dell'art. 136 D.Lgs. 42/2004 smi - Galassini ex DM 1/08/85
  -  Zones des respect des course d'eau, aux sens du point c art. 142 D.Lgs. 42/2004 - ex L. 431/1985 / Aree sottoposte a vincolo paesaggistico-ambientale ai sensi del punto c art.142 D.Lgs. 42/2004 - ex L. 431/1985 - Fasce di rispetto fluviali
  -  Zones des respect des boisées aux sens du point g art. 142 D.Lgs. 42/2004 - ex L. 431/1985 - (PFT Région de Piemonte, enquêtes de champ et photo-interprétation) / Aree sottoposte a vincolo paesaggistico-ambientale ai sensi del punto g art.142 D.Lgs. 42/2004 - ex L. 431/1985 - Aree boscate (da PTF della Regione Piemonte, sopralluoghi e fotointerpretazione)

BANDES PAI / FASCE PAI

Source: Plan extrait pour le rangement hydrogéologique /  
Fonte: Piano stralcio per l'Assetto idrogeologico

-  Bande A / Fascia A
-  Bande B / Fascia B

-  Barricades du Clarea / Barricate del Clarea

REFERENCES / RIFERIMENTI : PD2\_C3C\_MUS\_0200\_A\_AP\_NOT - Studio di Impatto Ambientale

**LIASON LYON - TURIN / COLLEGAMENTO TORINO - LIONE**  
 Partie commune franco-italienne / Sezione transfrontaliere  
 Parte comune italo-francese / Sezione transfrontaliere

**NOUVELLE LIGNE LYON TURIN - NUOVA LINEA TORINO LIONE**  
**PARTIE COMMUNE FRANCO-ITALIENNE - PARTE COMUNE ITALO-FRANCESE**  
 REVISION DE L'AVANT-PROJET DE REFERENCE - REVISIONE DEL PROGETTO DEFINITIVO  
 CUP C11J05000030001  
 ECHANGEUR DE LA MADDALENA - SVINCOLO DE LA MADDALENA  
 ETUDE D'IMPACT SUR L'ENVIRONNEMENT - STUDIO DI IMPATTO AMBIENTALE  
 CARTE DES CONTRAINTES - CARTA DEI VINCOLI

Index	Date / Data	Modification / Modifica	Elabé par / Concepito da	Vérifié par / Controllato da	Autorisé par / Autorizzato da
0	09/01/2013	Première diffusion / Prima emissione	L.BARBIS (Maître)	C.GIOVANNETTI (Maître)	M. BERTI (Staff)
A	09/03/2013	Revision suite aux commentaires LTF / Revisione a seguito commenti LTF	L.BARBIS (Maître)	C.GIOVANNETTI (Maître)	M. BERTI (Staff)

Code Doc	P	D	2	C	3	C	M	U	S	0	2	1	1	A	A	P	P	L	A
	Phase / Fase		Signé / emise / Signa				Émetteur / Emittente							Numéro	Index	Statut / Stato			Type / Tipo

INDRIZZO GED / ADRESSE GED	CSC	01	86	80	20	15
ECHELLE / SCALA						1:5.000