



## CORRIDOIO PLURIMODALE TIRRENICO-NORD EUROPA ITINERARIO AGRIGENTO –CALTANISSETTA–A19

S.S. N° 640 "DI PORTO EMPEDOCLE"

AMMODERNAMENTO E ADEGUAMENTO ALLA CAT. B DEL D.M. 5.11.2001  
Dal km 44+000 allo svincolo con l'A19

### PROGETTO DEFINITIVO

GRUPPO DI PROGETTAZIONE

ATI:  
TECHNITAL s.p.a. (mandataria)  
S.I.S. Studio di Ingegneria Stradale s.r.l.  
DELTA Ingegneria s.r.l.  
INFRATEC s.r.l Consulting Engineering  
PROGIN s.p.a.

I RESPONSABILI DI PROGETTO

*Dott. Ing. M. Raccosta*  
Ordine Ing. Verona n° A1665  
*Prof. Ing. A. Bevilacqua*  
Ordine Ing. Palermo n° 4058  
*Dott. Ing. M. Carlino*  
Ordine Ing. Agrigento n° A628  
*Dott. Ing. N. Troccoli*  
Ordine Ing. Potenza n° 836  
*Dott. Ing. S. Esposito*  
Ordine Ing. Roma n° 20837

IL GEOLOGO

INTEGRAZIONE PRESTAZIONI  
SPECIALISTICHE

*Dott. Ing. M. Raccosta*

VISTO:IL RESPONSABILE  
DEL PROCEDIMENTO

*Dott. Ing. Massimiliano Fidenzi*

VISTO:IL RESPONSABILE DEL  
SERVIZIO PROGETTAZIONE

*Dott. Ing. Antonio Valente*

DATA

PROTOCOLLO

### INTERSEZIONI E SVINCOLI SVINCOLO CALTANISSETTA NORD SEZIONI TRASVERSALI DELLE RAMPE

CODICE PROGETTO		NOME FILE	REVISIONE	FOGLIO	SCALA:
L0407B D 0501		L0407B-D-0501-V01-SV04-TRA-SZ01-B.PDF	B	01 di 01	1:200
		CODICE ELAB. V01SV04TRASZ01			
D					
C					
B	REVISIONE A SEGUITO ISTRUTTORIA ANAS DEL 19/03/2007	Aprile 2007			
A	EMISSIONE	Ottobre 2006	G. Fusani	F. Arciuli	C. Marro
REV.	DESCRIZIONE	DATA	VERIFICATO RESP. TECNICO	CONTROLLATO RESP. D'ITINERARIO	APPROVATO RESP. DI SETTORE

RAMPA 1

SCAVI E BONIFICHE	
STERRO	12.229 mq
SCOTICO	13.055 m
BONIFICA	4.964 mq
BONIFICA RILEVATO	9.037 mq
FOSSO (SEZ. DBBL.)	2.918 mq

SEZIONE N. : 1  
 QT. PROGETTO : 504.591  
 DIST. PRG. : 0.00  
 DIST. SUCC. : 10.00


RILEVATI	
RILEVATO	14.172 mq
TERRENO VEGETALE	8.595 m

SOVRASTRUTTURA STRADALE	
STRATI LEGATI	9.500 m
MISTO CEMENTATO	10.071 m
MISTO GRANULARE	11.876 m

DIFESA IDRAULICA	
MATERASSO DRENANTE	0.692 mq

SCALA 1:200

QT. RIF. 480.493



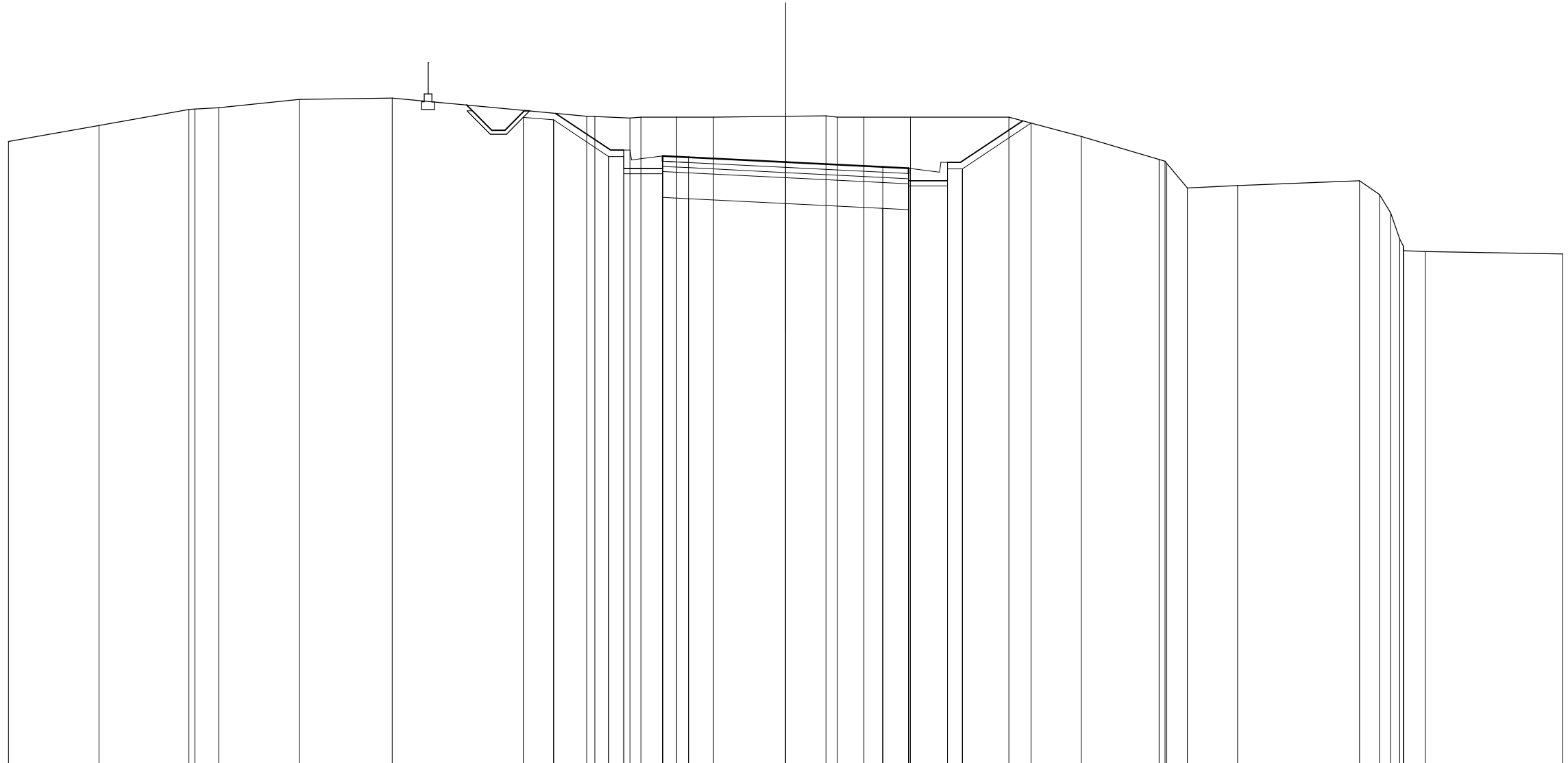
QUOTE TERRENO	506.623	506.638	506.656	506.587	506.579	506.572	506.561	506.493	506.366	506.106	506.035	506.000	505.978	505.125	504.642	504.368	504.017	504.010	502.833	501.984	501.709	501.829	505.321	505.270	505.000	501.864	501.556	501.363	501.296	501.233	501.262	501.309	501.337	
DIST. PARZIALI TERRENO	1.179	0.751	1.490	0.248	0.248	0.248	1.671	5.070	5.409	1.367	1.183	5.480	2.466	1.667	1.394	0.200	0.664	0.596	1.635	6.047	0.278	3.039	2.778	2.042	5.644	3.659	3.357							
QUOTE PROGETTO				505.658	504.768	504.508	504.508	504.738	505.658	505.502	504.702	505.295	504.702	504.355	504.472	504.472	504.472	504.472	503.992	504.457	504.591	504.497	504.472	504.625	504.580	501.482	501.132	501.132	500.522	500.522	500.382	500.382	501.132	
DIST. PARZIALI PROGETTO				0.212	0.688	0.150	0.688	0.212	1.000	1.198	0.800	0.800	1.200	1.000	3.750				3.750	1.000	1.070	4.644	1.159	0.688	0.688	0.688	0.688	0.688	0.688					





SCAVI E BONIFICHE	
STERRO	46.085 mq
BONIFICA	9.500 mq
FOSSO (SEZ. OBBL.)	1.192 mq
RILEVATI	
TERRENO VEGETALE	6.443 m
SOVRASTRUTTURA STRADALE	
STRATI LEGATI	9.500 m
MISTO CEMENTATO	9.500 m
MISTO GRANULARE	12.500 m

SEZIONE N. : 4  
 QT. PROGETTO : 503.966  
 DIST. PRG. : 30.00  
 DIST. PREC. : 10.00  
 DIST. SUCC. : 10.00



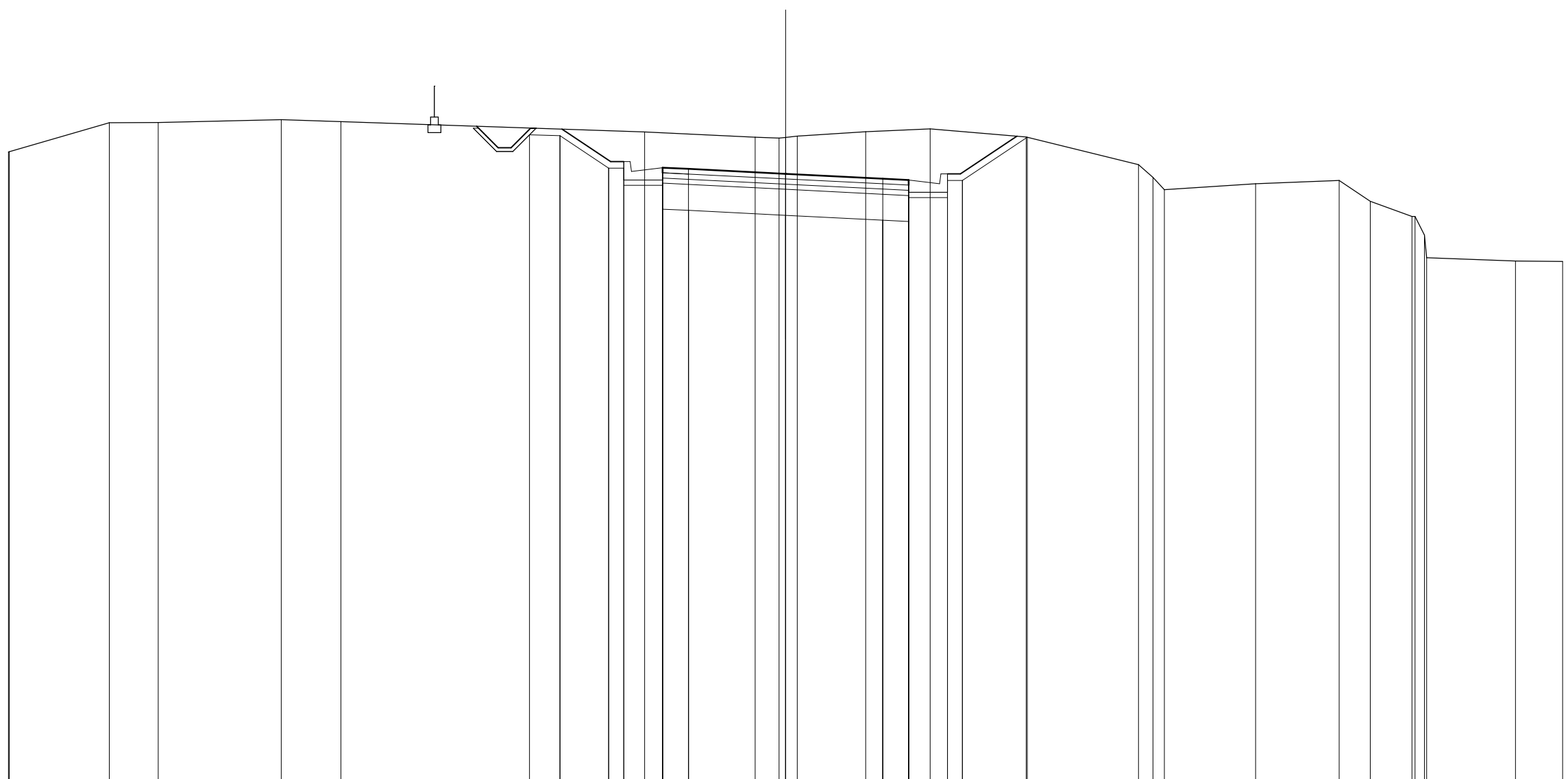
SCALA 1:200

QT. RIF. 480.711

QUOTE TERRENO	504.768	505.384	506.000 506.021	506.067	506.387	506.444	505.728 505.728	505.667 505.700	505.700	505.700	505.737	505.738 505.700	505.700	505.700	505.700	504.960	504.068 504.000 503.920	502.973	503.062	503.250 503.717	503.000 501.002 500.761 500.511	500.482			
DIST. PARZIALI TERRENO	3.497	3.464	0.918	3.110	3.591	7.510	0.312	1.356	1.381	1.427	2.781	1.560	0.444	1.023	1.793	3.799	2.796	3.008	1.940	4.704	0.774	0.466	0.349	0.823	5.304
QUOTE PROGETTO							505.946 505.946 505.946 505.946 505.946 505.946	505.946 505.946 505.946 505.946 505.946 505.946	505.946	505.946	503.966	503.778 503.728 503.728 503.728	503.728 503.728 503.728 503.728	505.959											
DIST. PARZIALI PROGETTO							0.272	0.688	0.800	1.200	1.000	3.750	3.750	1.000	1.200	0.800	2.401								

SCAVI E BONIFICHE	
STERRO	42.879 mq
BONIFICA	9.500 mq
FOSSE (SEZ. OBBL.)	1.024 mq
RILEVATI	
TERRENO VEGETALE	5.887 m
SOVRASTRUTTURA STRADALE	
STRATI LEGATI	9.500 m
MISTO CEMENTATO	9.500 m
MISTO GRANULARE	12.500 m

SEZIONE N. : 5  
 QT. PROGETTO : 503.644  
 DIST. PRG. : 40.00  
 DIST. PREC. : 10.00  
 DIST. SUCC. : 10.00



SCALA 1:200

QT. RIF. 480.248

QUOTE TERRENO	504.491 504.499	505.617	505.623	505.736	505.698	505.259	505.058	505.084 505.050	505.096	505.269	505.375	505.063	504.000	503.508	503.035	503.258	503.384	502.579	502.000 502.000 502.000	500.280	500.266
DIST. PARZIALI TERRENO	3.858	1.886	4.753	2.304	11.729	4.261	0.986 0.261	0.428	2.638	2.489	3.716	4.333	0.529 0.434	3.526	3.229	1.198	1.606	0.364	3.422	1.825	
QUOTE PROGETTO									503.644												
DIST. PARZIALI PROGETTO									3.750	3.750	1.000	1.200	2.183								



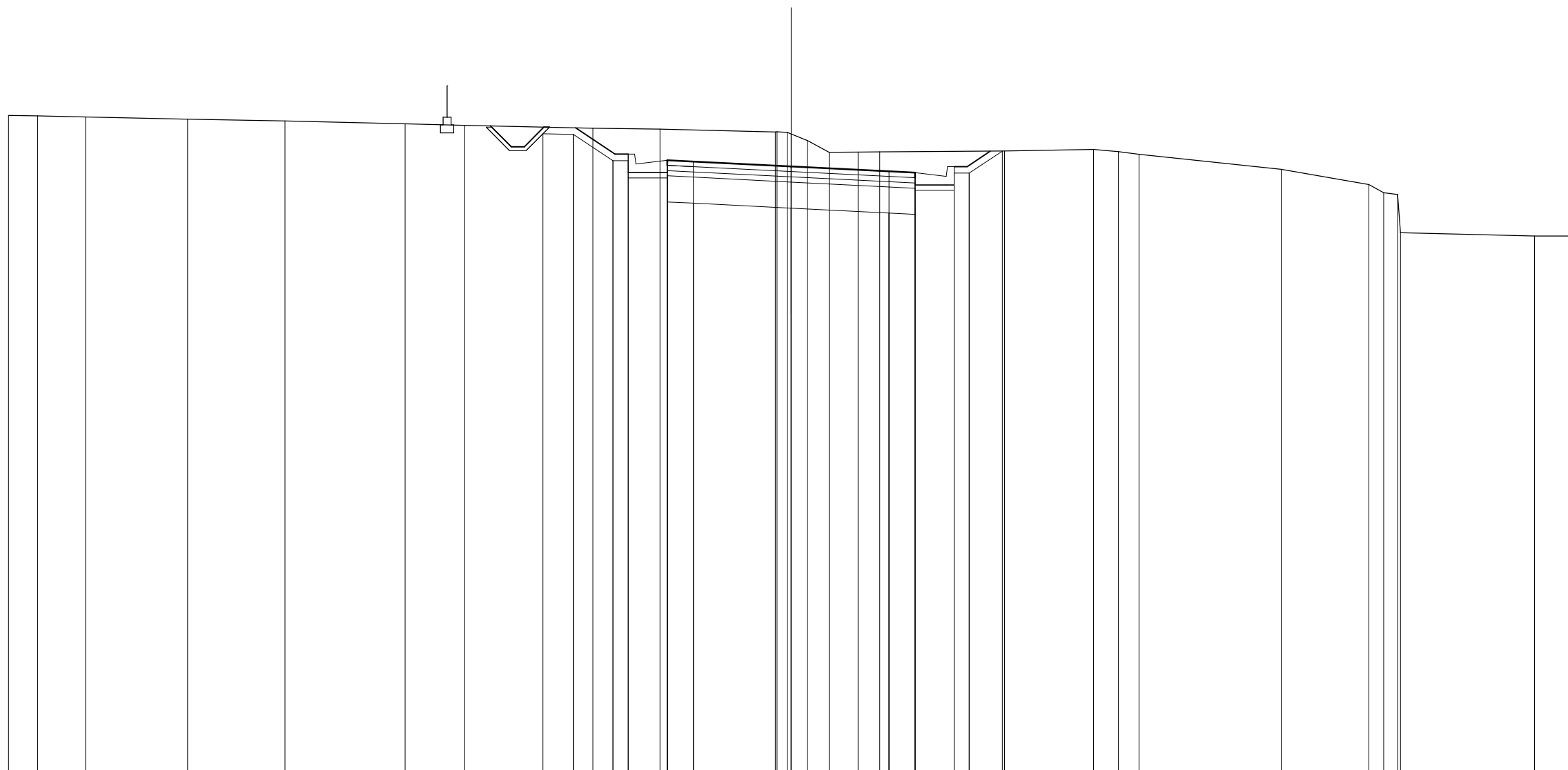


SCAVI E BONIFICHE	
STERRO	33.010 mq
BONIFICA	9.500 mq
FOSSE (SEZ. OBBL.)	0.992 mq

RILEVATI	
TERRENO VEGETALE	3.884 m

SOVRASTRUTTURA STRADALE	
STRATI LEGATI	9.500 m
MISTO CEMENTATO	9.500 m
MISTO GRANULARE	12.500 m

SEZIONE N. : 7  
 QT. PROGETTO : 502.701  
 DIST. PRG. : 60.00  
 DIST. PREC. : 10.00  
 DIST. SUCC. : 10.00



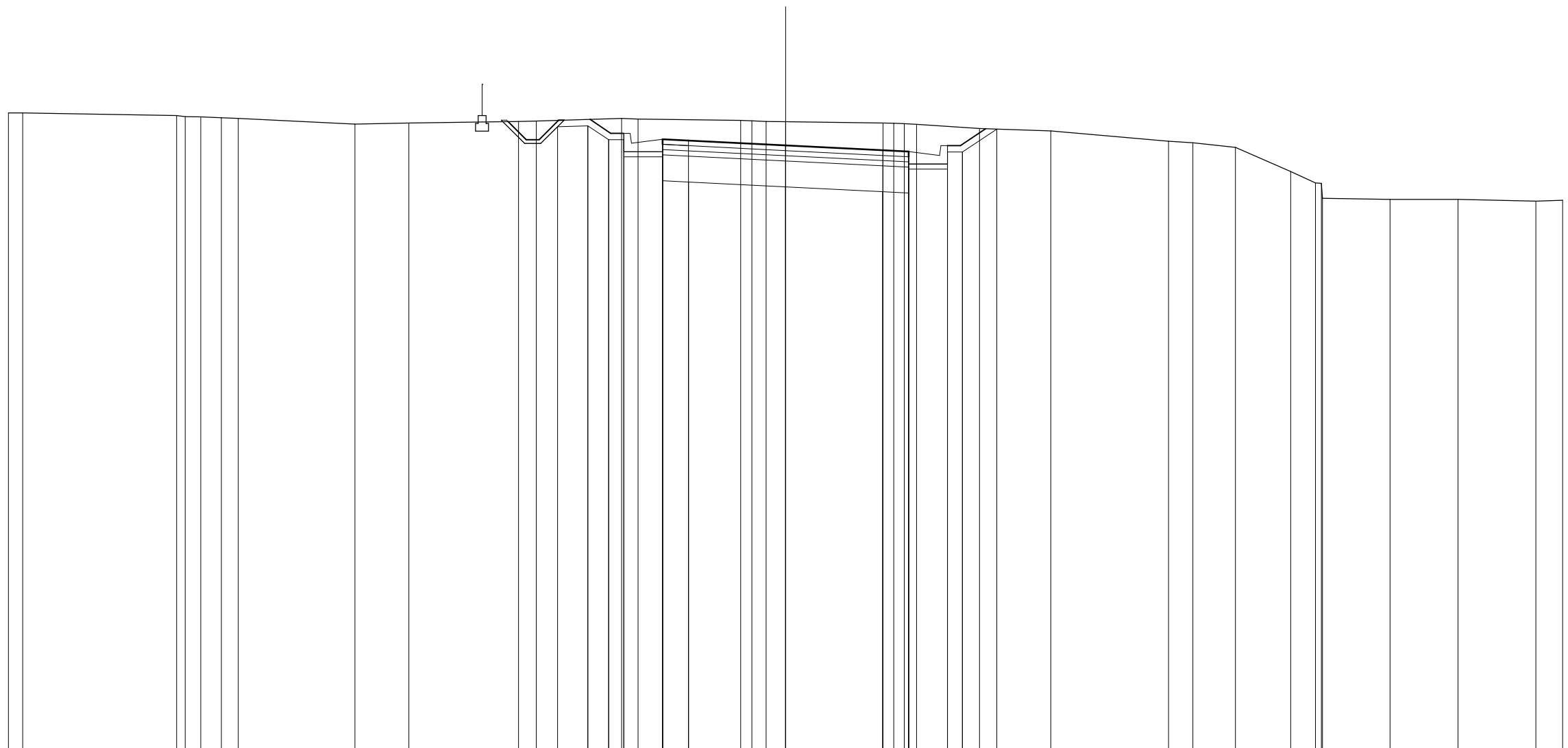
SCALA 1:200

QT. RIF. 479.509

QUOTE TERRENO	504.651	504.638	504.593	504.514	504.444	504.337	504.274	504.164	504.131	504.020	504.019	503.911	503.685	503.237	503.245	503.261	503.287	503.351	503.264	503.161	502.591	502.000	501.691	501.682	500.156	500.032	500.069	
DIST. PARZIALI TERRENO	1.112	1.838	3.913	3.733	4.606	2.290	4.909	2.569	4.424	0.395	0.625	0.832	1.110	0.894	4.784	3.408	0.956	0.791	5.448	3.364	0.967	0.331	5.141	1.497				
QUOTE PROGETTO										504.502	504.502	503.705	503.705	503.705	503.705	503.705	503.705	503.705	503.705	503.705	504.179	503.169	502.759	502.759	502.759	502.759	502.759	502.759
DIST. PARZIALI PROGETTO										0.688	0.688	0.688	0.688	0.688	0.688	0.688	0.688	0.688	0.688	0.688	1.000	1.514	0.500	0.500	0.500	0.500	0.500	0.500

SCAVI E BONIFICHE	
STERRO	31.077 mq
BONIFICA	9.500 mq
FOSSE (SEZ. OBBL.)	0.870 mq
RILEVATI	
TERRENO VEGETALE	3.134 m
SOVRASTRUTTURA STRADALE	
STRATI LEGATI	9.500 m
MISTO CEMENTATO	9.500 m
MISTO GRANULARE	12.500 m

SEZIONE N. : 8  
 QT. PROGETTO : 502.080  
 DIST. PRG. : 70.00  
 DIST. PREC. : 10.00  
 DIST. SUCC. : 10.00



SCALA 1:200

QT. RIF. 478.780

QUOTE TERRENO	503.335 503.331		503.282 503.192 503.178	503.143 503.118	502.900	502.943	503.003 503.020	503.119 503.096	503.046 503.026 503.006	502.996	502.944 502.931 502.914 502.889	502.728	502.642	502.240 502.179	502.000	501.072 500.634 500.597	499.993	499.994	499.930 499.965
DIST. PARZIALI TERRENO	0.590	5.939	0.324 0.603 0.796 0.646	4.511	2.075	4.236	0.687 3.293	0.626 3.965	0.428 0.543 0.729	3.761	0.413 0.468 0.474	2.432	2.754	4.545	0.935 1.643	2.133	0.935 2.604	2.621	3.011 1.032
QUOTE PROGETTO							503.053 503.053 502.153 502.303 502.303 502.153 503.053 503.083	502.547 502.837 502.547 502.837 502.317 502.317 501.837 502.267		502.080	501.892 501.842 501.642 501.542 501.362	501.562 502.072 501.562 502.072							
DIST. PARZIALI PROGETTO							0.688 0.590 0.688 1.000 0.808 0.500 1.200 1.000	3.750 3.750	1.000 1.200		1.000 1.200	0.500 0.972							



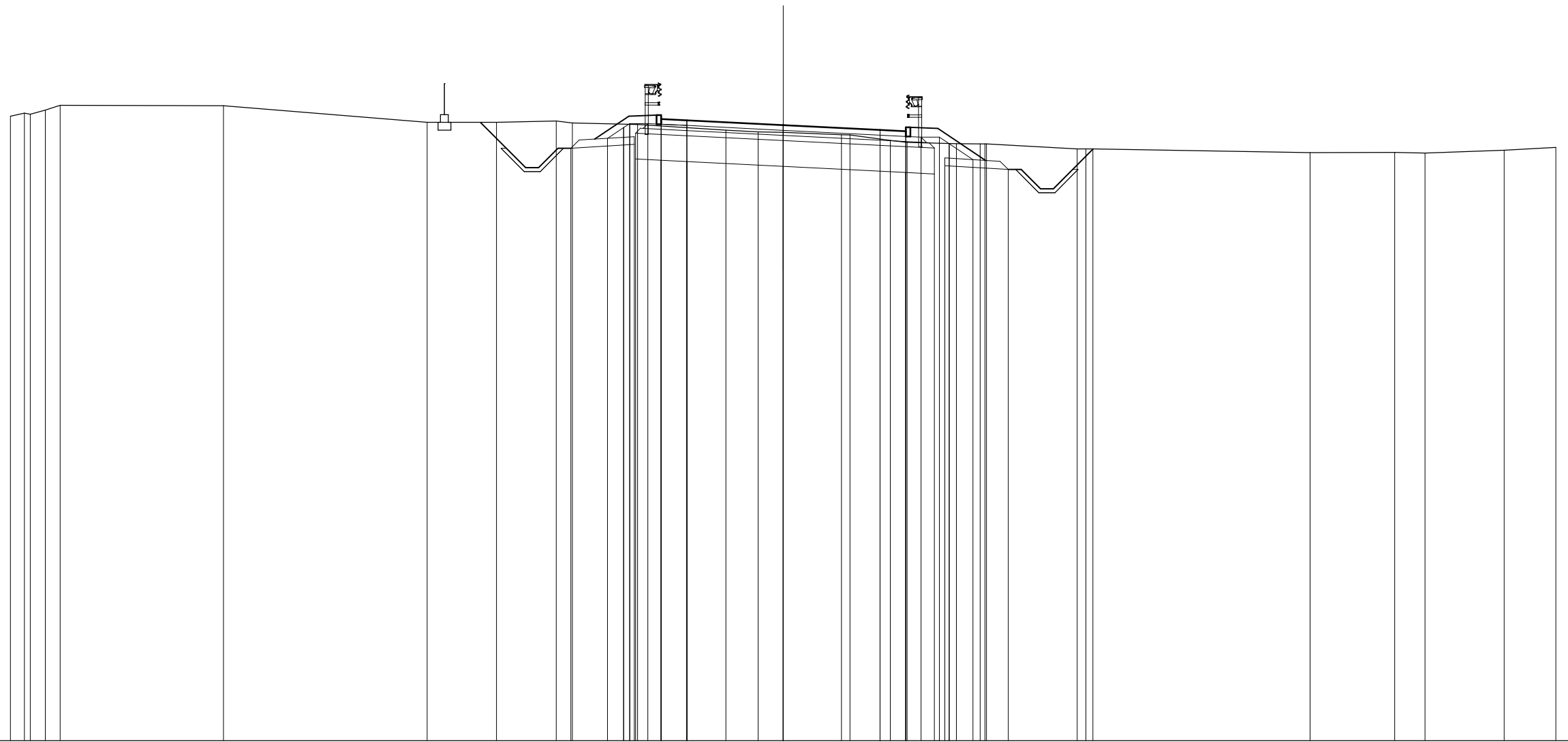
SCAVI E BONIFICHE	
STERRO	19.452 mq
BONIFICA	11.606 mq
FOSSE (SEZ. OBBL.)	7.489 mq

RILEVATI	
RILEVATO	0.230 mq
TERRENO VEGETALE	5.971 m

SOVRASTRUTTURA STRADALE	
STRATI LEGATI	9.499 m
MISTO CEMENTATO	10.604 m
MISTO GRANULARE	11.205 m

DIFESA IDRAULICA	
MATERASSO DRENANTE	1.384 mq

SEZIONE N. : 10  
 QT. PROGETTO : 500.684  
 DIST. PRG. : 90.00  
 DIST. PREC. : 10.00  
 DIST. SUCC. : 10.00



SCALA 1:200

QT. RIF. 476.791

QUOTE TERRENO	501.027 501.150 501.111 501.268 501.450	501.436	500.795	500.792	500.847 500.767	500.713	500.489	500.420	500.407	500.308 500.304	500.090	500.018	499.966 499.985 499.954 499.954	499.798 499.795	499.615	499.624	499.601	499.706	499.819		
DIST. PARZIALI TERRENO	0.535 0.200 0.384 0.375	6.345	2.688	2.327	0.666	2.528	3.427	1.254	0.977	2.254	0.334	1.565	0.651	1.917	0.918	3.522	8.427	3.290	1.173	3.079	2.004
QUOTE PROGETTO				499.784 499.784	499.884 499.884 499.884 499.884 499.884 499.884	500.141	501.028	501.071 501.071 500.721	500.871	500.684	500.496	500.445 500.536 500.536	500.353	499.316	499.962 499.962 499.962 499.962 499.962						
DIST. PARZIALI PROGETTO				0.212	0.688 0.688 0.688 0.688 0.688	1.211	1.331	1.070	1.000	3.741	3.758	1.000	1.070	1.856	1.162	0.688 0.688 0.688 0.688					

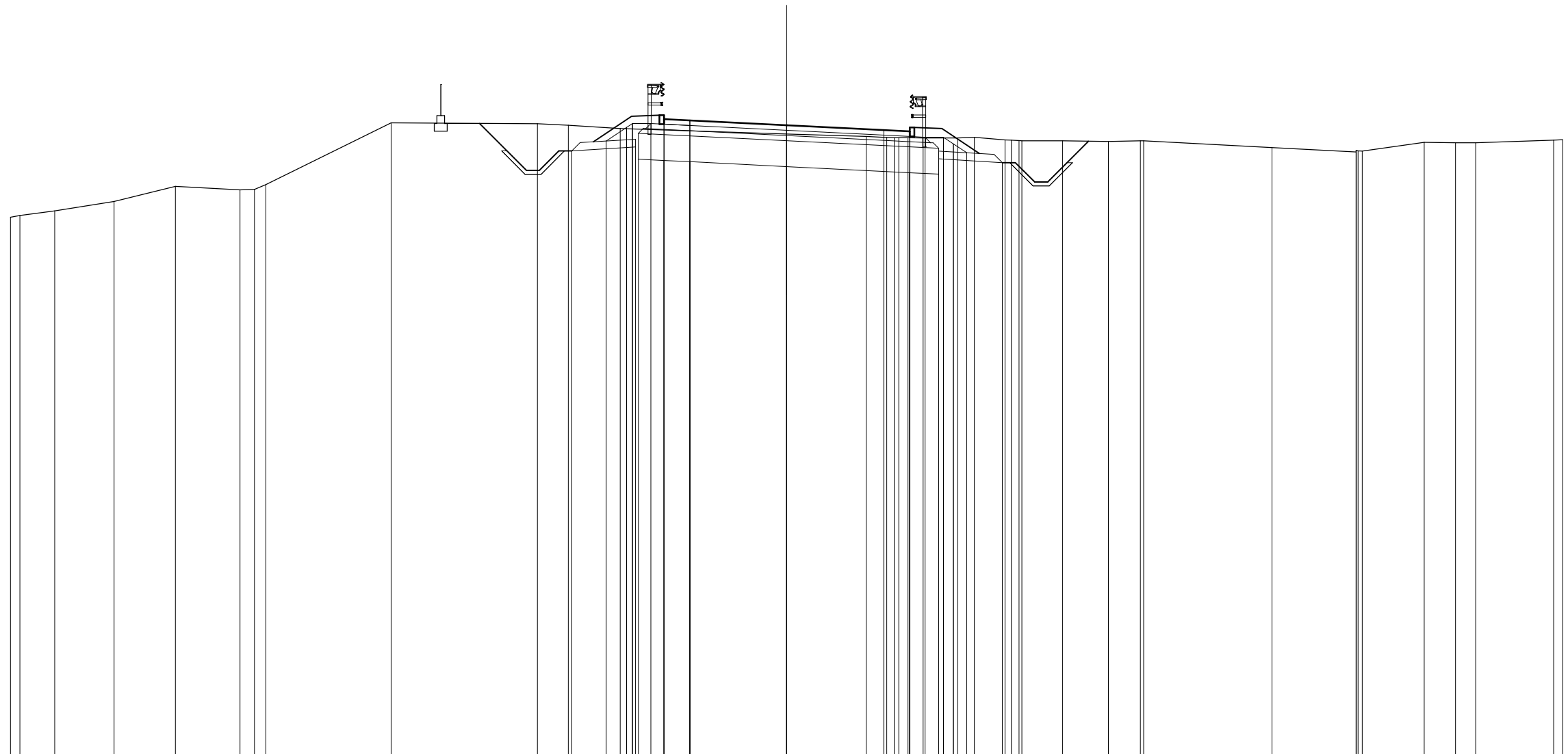
SCAVI E BONIFICHE	
STERRO	18.869 mq
BONIFICA	11.605 mq
FOSSO (SEZ. DBBL.)	7.497 mq

RILEVATI	
RILEVATO	0.206 mq
TERRENO VEGETALE	5.663 m

SOVRASTRUTTURA STRADALE	
STRATI LEGATI	9.498 m
MISTO CEMENTATO	10.604 m
MISTO GRANULARE	11.205 m

DIFESA IDRAULICA	
MATERASSO DRENANTE	1.384 mq

SEZIONE N. : 11  
 QT. PROGETTO : 499.984  
 DIST. PROG. : 100.00  
 DIST. PREC. : 10.00  
 DIST. SUCC. : 10.00



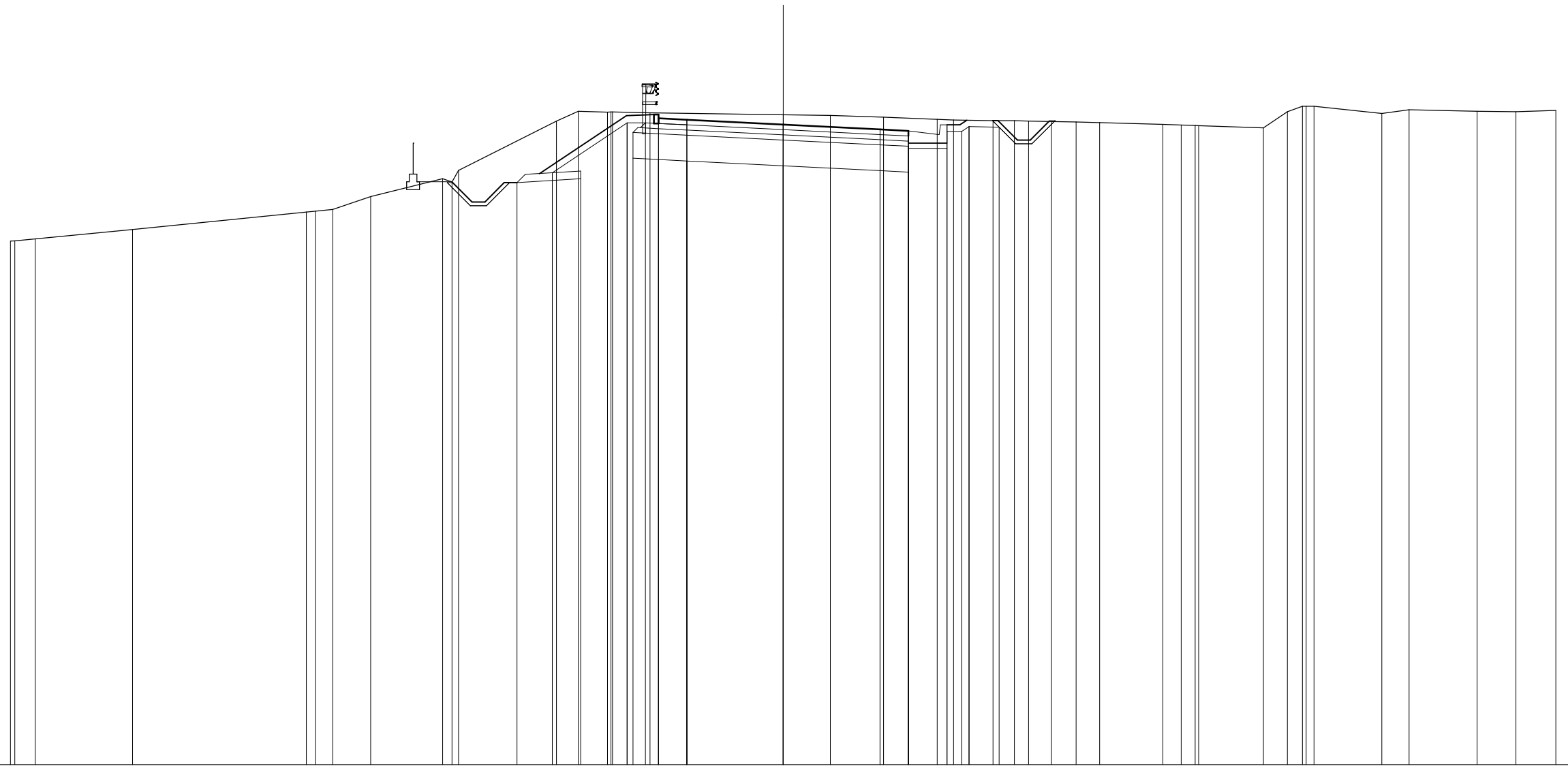
SCALA 1:200

QT. RIF. 475.623

QUOTE TERRENO	496.425 496.490	496.672	497.030	497.620	497.486 497.503 497.687	500.077	500.036	499.982	499.852	499.645	499.546	499.509 499.500 499.495 499.495 499.492	499.493 499.517	499.412 499.402 499.386	499.377	499.351	499.381 499.383	499.119	498.949 498.909 498.934 498.980	499.324	499.306	499.303	499.403 499.423				
DIST. PARZIALI TERRENO	0.360 1.343	2.296	2.370	2.502	0.355 0.448	4.841	5.661	1.190	2.006	6.435	3.071	0.800 0.671 0.350 0.350 0.365	1.340	0.648	1.186	1.577	1.769	1.236	4.962	3.251	2.403	1.211	0.774	3.015	0.349		
QUOTE PROGETTO												499.988 499.988 499.088 499.238 499.238 499.088 499.088 499.988	499.339	500.328	500.371 500.021 500.021	500.171	499.984	499.796	499.745 499.806 499.853	499.889	498.534 498.534 497.534 497.784 497.784 499.534 498.534						
DIST. PARZIALI PROGETTO												0.212 0.688 0.350 0.688 0.350 0.688 0.212	1.120	1.483	1.070	1.000	3.739	3.759	1.000	1.070	1.446	1.173	0.688 0.350 0.688 0.212				

SCAVI E BONIFICHE	
STERRO	30.510 mq
BONIFICA	10.691 mq
FOSSO (SEZ. DBBL.)	4.297 mq
RILEVATI	
TERRENO VEGETALE	5.959 m
SOVRASTRUTTURA STRADALE	
STRATI LEGATI	9.698 m
MISTO CEMENTATO	10.210 m
MISTO GRANULARE	12.000 m
DIFESA IDRAULICA	
MATERASSO DRENANTE	0.692 mq

SEZIONE N. : 12  
 QT. PROGETTO : 499.293  
 DIST. PRG. : 110.00  
 DIST. PREC. : 10.00  
 DIST. SUCC. : 10.00



SCALA 1:200

QT. RIF. 474.452

QUOTE TERRENO	494.768 494.783 0.796	494.856	495.280	495.898 495.932 0.342	496.000	496.499	497.189 497.068 0.267	497.514	499.424	499.807	499.778 499.778 0.000	499.780	499.747	499.673	499.647	499.582	499.494 499.472 0.268	499.444	499.441 499.431 0.005	499.410	499.390	499.371	499.297 499.276 0.716	499.254 499.249 0.240	499.167	499.791 500.000 500.000 0.364	499.723	499.864	499.807	499.792	499.839
DIST. PARZIALI TERRENO	3.773	6.753	1.468	2.796	3.801	0.854	1.131	1.456	5.170	1.828	2.070	2.085	0.688	1.533	0.830	0.395	0.889	0.951	0.913	2.456	0.716	2.510	0.934	0.981	2.641	1.057	2.638	1.512	1.546		
QUOTE PROGETTO	497.038 497.038 0.688	496.138 496.288 496.288 0.688	497.038 497.038 0.688	497.389	499.642	499.655 499.335 499.335	499.480	499.673	499.105 499.050 499.050 498.570	499.200 499.280 499.280 499.280 499.462	499.444 499.444 0.688	499.274 499.594 499.594 0.688	499.444	499.297 499.276 0.716	499.254 499.249 0.240	499.167	499.791 500.000 500.000 0.364	499.723	499.864	499.807	499.792	499.839									
DIST. PARZIALI PROGETTO	1.100	1.208	1.000	1.100	3.739	3.759	1.100	1.208	3.739	3.759	1.100	1.208	1.000	1.100	1.208	1.000	1.100	1.208	1.000	1.100	3.739	1.100	1.208	1.000	1.100	3.739	1.100	1.208	1.000	1.100	

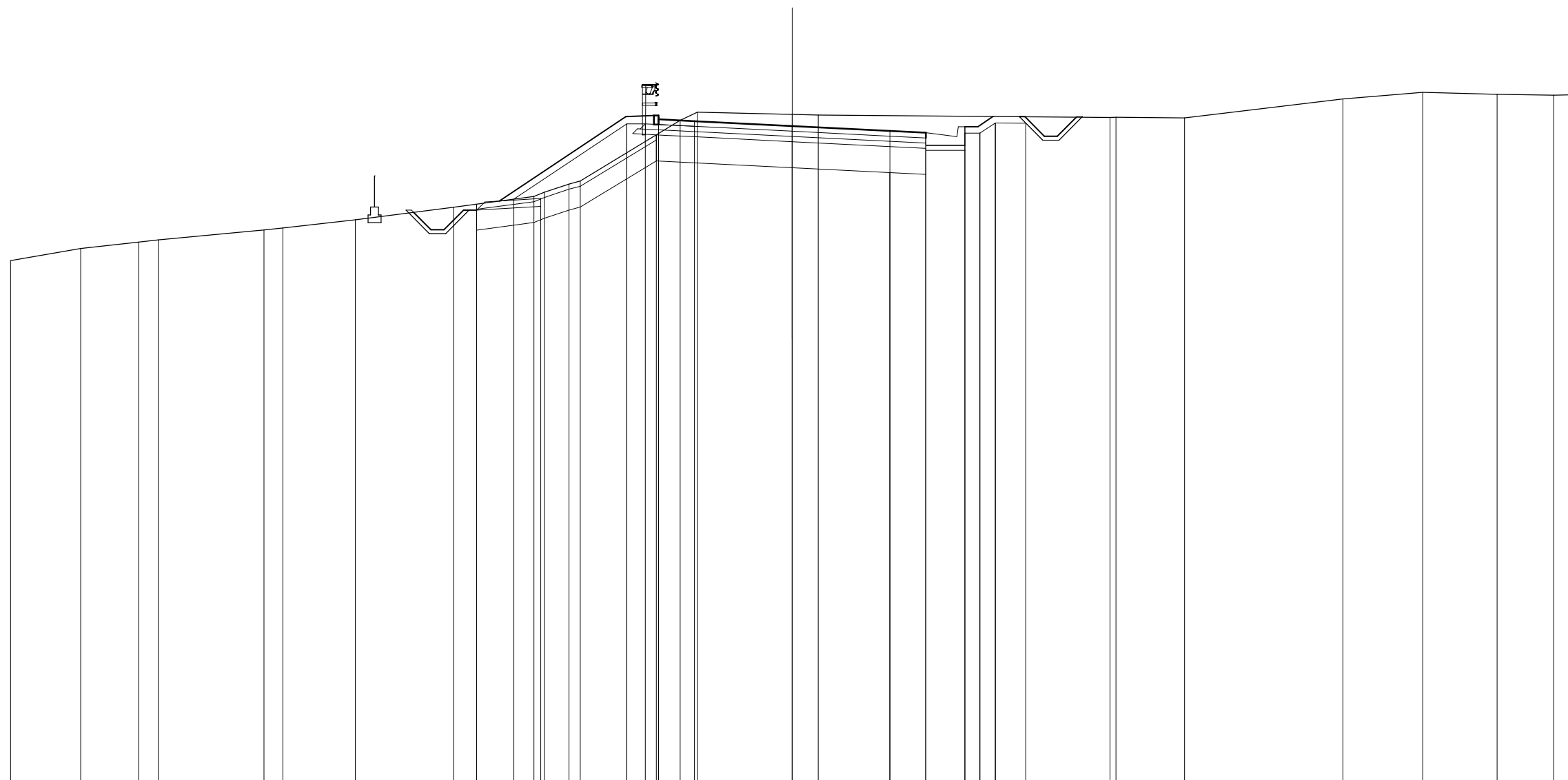
SCAVI E BONIFICHE	
STERRO	24.325 mq
SCOTICO	7.512 m
BONIFICA	10.343 mq
BONIFICA RILEVATO	5.519 mq
FOSSO (SEZ. DBBL.)	2.032 mq

SEZIONE N. : 13  
 QT. PROGETTO : 498.703  
 DIST. PRG. : 120.00  
 DIST. PREC. : 10.00  
 DIST. SUCC. : 6.38

RILEVATI	
RILEVATO	3.899 mq
TERRENO VEGETALE	8.127 m

SOVRASTRUTTURA STRADALE	
STRATI LEGATI	10.258 m
MISTO CEMENTATO	10.343 m
MISTO GRANULARE	11.843 m

DIFESA IDRAULICA	
MATERASSO DRENANTE	0.692 mq



SCALA 1:200

QT. RIF. 473.548

QUOTE TERRENO	493.536	494.000	494.250	494.331	494.716	494.791	495.100	495.589	496.000	496.161	496.477	496.590	498.918	499.237	499.149	499.185	499.034	499.034	499.017	499.746	500.000	499.921	499.888	499.908	
DIST. PARZIALI TERRENO	2.685	2.230	0.754	4.057	0.727	2.773	3.776	3.083	0.403	0.945	0.434	3.831	0.662	3.640	1.000	11.200	0.224	2.632	6.078	3.066	2.851	2.177	0.742		
QUOTE PROGETTO									495.473	495.473	494.573	494.573	494.723	494.723	494.253	494.253	495.473	495.473	495.823						
DIST. PARZIALI PROGETTO									0.812	0.688	0.850	0.850	0.688	0.688	0.850	0.990	1.000	0.688	0.688	0.850	0.688	0.812	0.688	0.688	





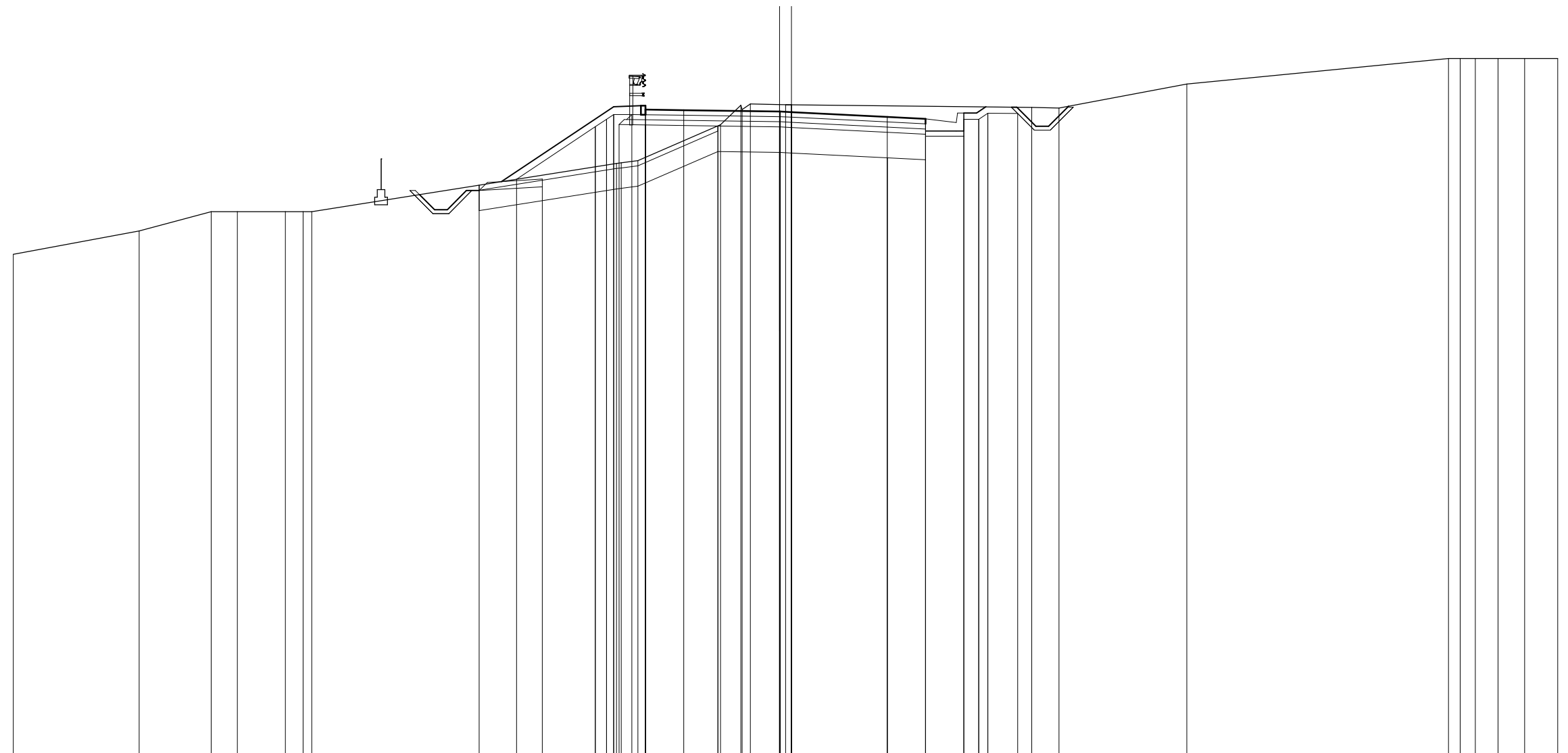


SCAVI E BONIFICHE	
STERRO	13.325 mq
BONIFICA	5.691 mq
FOSSO (SEZ. OBBL.)	0.912 mq
RILEVATI	
TERRENO VEGETALE	0.930 m
SOVRASTRUTTURA STRADALE	
STRATI LEGATI	5.691 m
MISTO CEMENTATO	5.691 m
MISTO GRANULARE	7.191 m

SEZIONE N. : 17      SEZIONE N. : 16  
 QT. PROGETTO : 497.921    QT. PROGETTO : 497.899  
 DIST. PROG. : 137.63      DIST. PROG. : 140.00  
 DIST. PREC. : 10.00  
 DIST. SUCC. : 10.00

SCALA 1:200

QT. RIF. 472.768



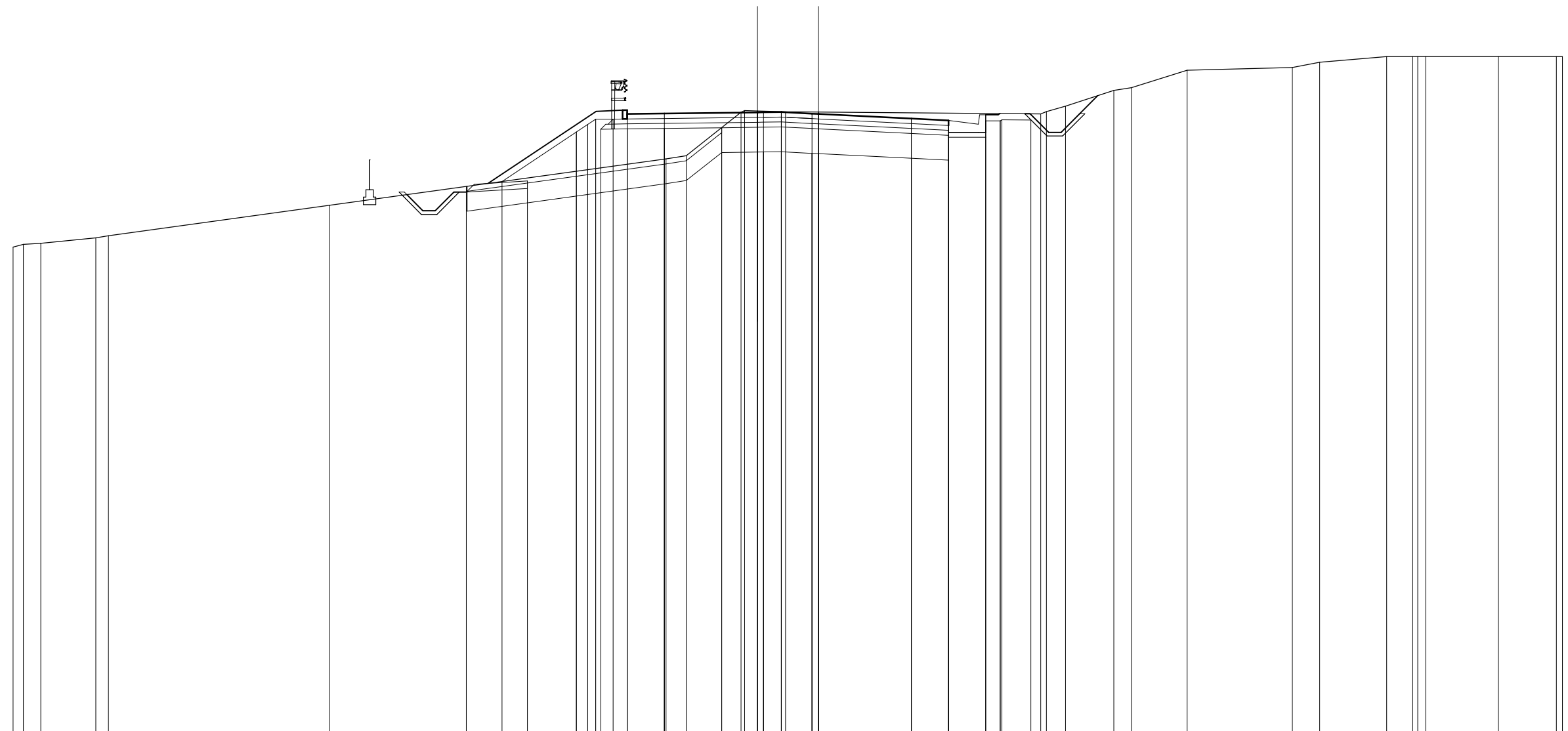
QUOTE TERRENO	492.336	493.246	494.000	494.000	494.000	494.000	495.916	496.000	497.403	498.164	498.215	498.190	498.185	498.182	498.087	498.061	498.993	500.000	500.000	500.000	500.000	500.000		
DIST. PARZIALI TERRENO	4.927	2.818	1.024	1.883	0.696	0.337	11.928	0.182	0.656	0.797	0.368	1.143	0.249	0.249	9.407	1.069	4.998	10.245	0.457	0.591	0.892	1.045	1.295	
QUOTE PROGETTO							494.828	494.828	495.928	496.078	496.129	497.921	497.921	497.921	497.711	497.636	497.736	497.736	497.156	497.156	497.156	497.156	497.156	497.156
DIST. PARZIALI PROGETTO							0.212	0.468	0.250	0.468	0.250	0.250	0.250	0.250	3.750	1.500	1.200	1.200	0.500	0.500	0.500	0.500	0.500	0.500

SCAVI E BONIFICHE	
STERRO	13.773 mq
BONIFICA	6.742 mq
FOSSE (SEZ. OBBL.)	1.504 mq
RILEVATI	
TERRENO VEGETALE	0.589 m
SOVRASTRUTTURA STRADALE	
STRATI LEGATI	6.742 m
MISTO CEMENTATO	6.742 m
MISTO GRANULARE	8.242 m

SEZIONE N. : 16      SEZIONE N. : 17  
 QT. PROGETTO : 497.747    QT. PROGETTO : 497.684  
 DIST. PROG. : 127.49      DIST. PROG. : 150.00  
 DIST. PREC. : 10.00  
 DIST. SUCC. : 10.00

SCALA 1: 200

QT. RIF. 472.759



QUOTE TERRENO	492.319 492.463 492.467	492.691 492.772	494.000	495.872 496.000	497.748 497.881 497.805	497.776 497.771	497.760	497.687 497.777	498.000	498.634 498.742	499.441	499.595 499.765	500.000 500.000 500.000	500.000	500.000 500.000	500.000	500.000 500.000
DIST. PARZIALI TERRENO	0.411 0.702	2.224 0.305	8.905 13.573	0.817 2.210	0.516 0.960	1.323	8.966	0.288 0.774	1.945	0.711 2.249	4.234	1.105 2.702	1.046 0.500	2.928	2.331	0.291	
QUOTE PROGETTO	494.532 0.688 0.850 0.850 0.688 0.688 0.688	494.532 493.532 493.782 493.782 493.532 494.532	494.882	497.790	497.833 497.883	497.701	497.747 497.750	497.759 497.697 497.684	497.497	497.422 497.522 496.942	497.372 496.542 497.522 496.542 497.522 497.522	497.693 0.688 0.850 0.850 0.688 0.688	496.793 496.543 496.543 497.693	497.693			
DIST. PARZIALI PROGETTO	0.688 0.850 0.850 0.688 0.688 0.688	1.159	4.360	1.070 1.500	3.750	0.850 1.242 0.800	3.750	1.500 1.200	0.800 1.000	0.688 0.850 0.850 0.688	0.688 0.850 0.850 0.688	0.688 0.850 0.850 0.688					







SCAVI E BONIFICHE	
STERRO	38.136 mq
BONIFICA	7.196 mq
FOSSE (SEZ. OBBL.)	2.969 mq
SBANCAMENTO MUR	27.042 mq

RILEVATI	
RILEVATO	0.336 mq
TERRENO VEGETALE	5.613 m

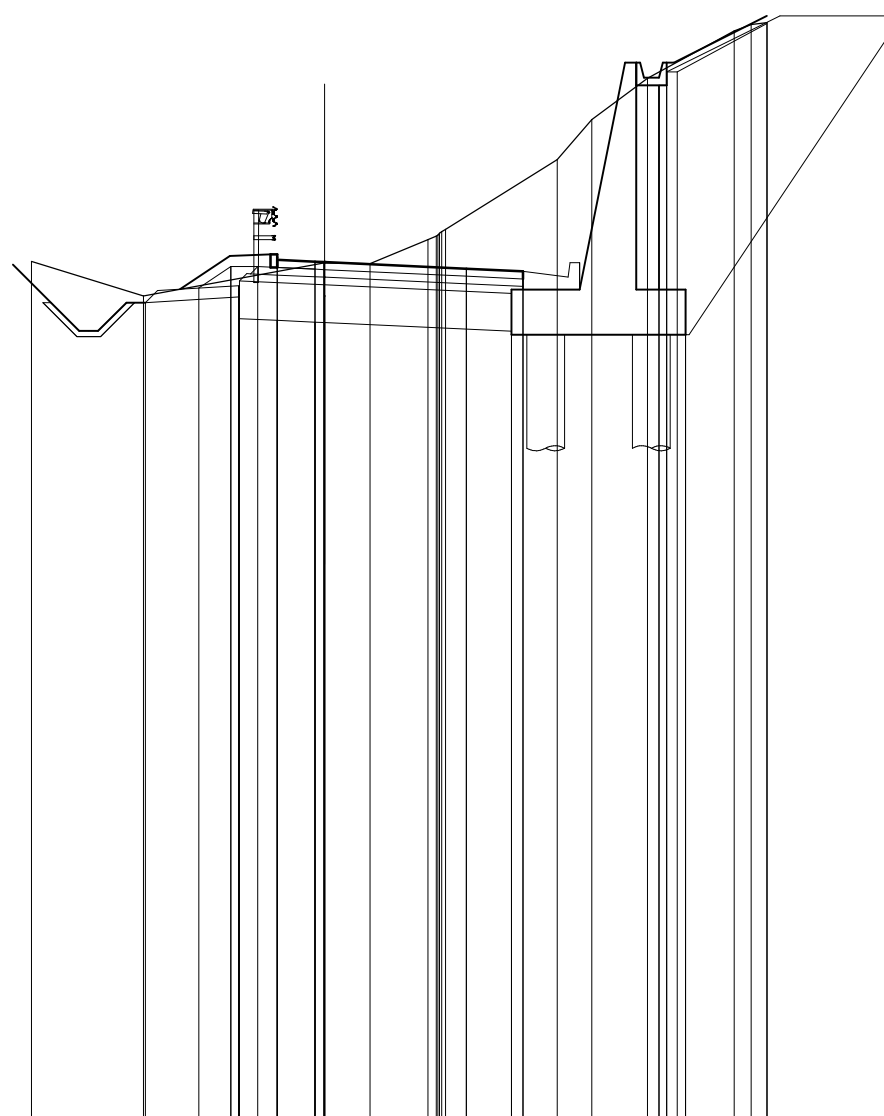
SOVRASTRUTTURA STRADALE	
STRATI LEGATI	6.500 m
MISTO CEMENTATO	7.014 m
MISTO GRANULARE	7.305 m

DIFESA IDRAULICA	
MATERASSO DRENANTE	0.692 mq

SEZIONE N. : 21  
 QT. PROGETTO : 497.286  
 DIST. PRG. : 190.00  
 DIST. PREC. : 10.00  
 DIST. SUCC. : 10.00

SCALA 1:200

QT. RIF. 474.648



QUOTE TERRENO	497.301	496.390	497.259	497.248	497.883	500.000	501.051	502.148	503.397	503.570	503.662		
DIST. PARZIALI TERRENO	2.966	4.764	1.208	1.531	2.956	0.913	1.471	2.297	0.448	0.284			
QUOTE PROGETTO	496.213	495.213	495.163	495.144	497.112	496.892	497.272	502.562	503.800				
DIST. PARZIALI PROGETTO	0.688	0.500	0.688	0.198	1.328	1.070	1.000	3.750	1.500	1.200	2.300	0.200	2.451

SCAVI E BONIFICHE	
STERRO	39.178 mq
BONIFICA	7.198 mq
FOSSE (SEZ. OBBL.)	2.373 mq
SBANCAMENTO MUR	22.153 mq

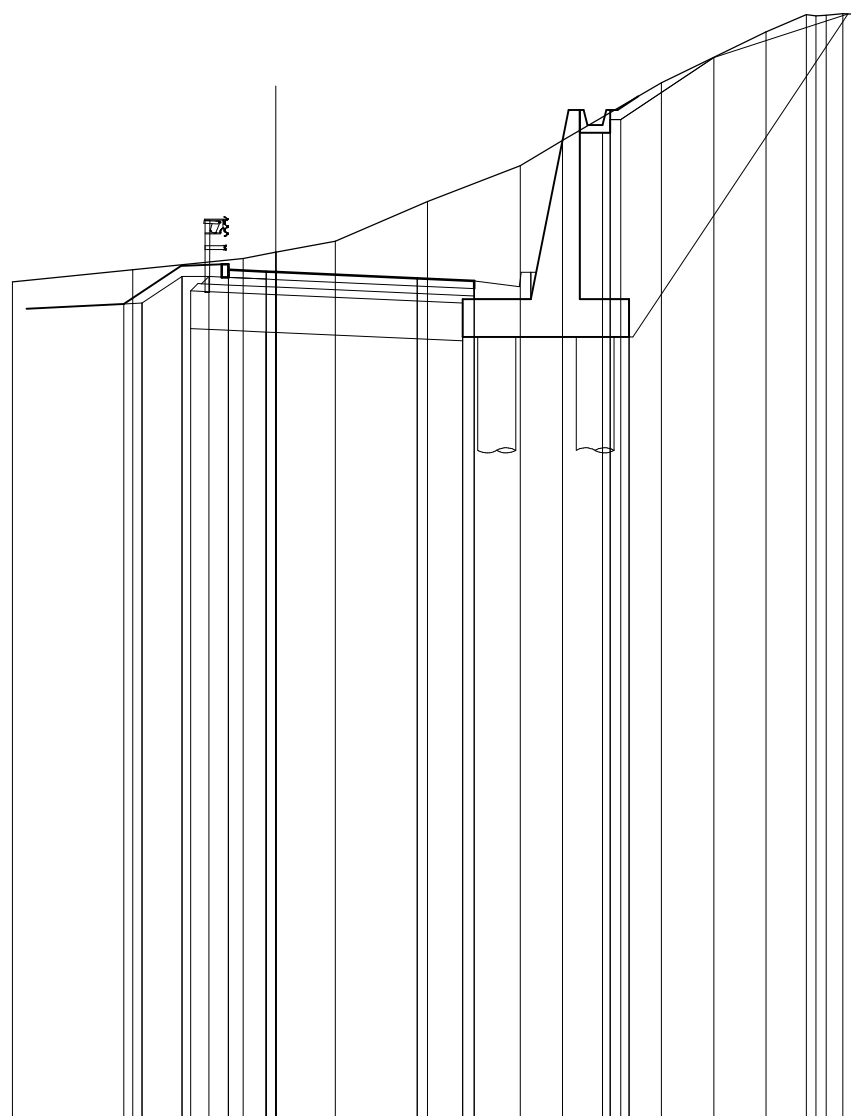
RILEVATI	
TERRENO VEGETALE	3.748 m

SOVRASTRUTTURA STRADALE	
STRATI LEGATI	6.500 m
MISTO CEMENTATO	7.015 m
MISTO GRANULARE	7.306 m

SEZIONE N. : 22  
 QT. PROGETTO : 497.189  
 DIST. PRG. : 200.00  
 DIST. PREC. : 10.00  
 DIST. SUCC. : 10.00

SCALA 1:200

QT. RIF. 474.813



QUOTE TERRENO	496.983	497.247	497.543	497.714	498.000	499.030	500.000	500.671	502.190	503.537	504.000	503.967	503.967	504.021	504.000		
DIST. PARZIALI TERRENO	3.189	2.915	0.862	1.566	2.438	2.462	1.115	2.616	2.767	1.071	0.440	0.440	0.440	0.315	0.315		
QUOTE PROGETTO	496.341	497.353	497.396	497.546	497.580	497.189	497.020	496.952	496.725	496.772	496.802	496.772	497.185	496.772	497.185	501.772	501.834
DIST. PARZIALI PROGETTO		1.517	1.070	1.000	0.850	3.750	1.500	1.200	0.850	1.958	0.200	0.413					



SCAVI E BONIFICHE	
STERRO	39,855 mq
BONIFICA	7,499 mq
FOSSE (SEZ. OBBL.)	0,280 mq
SBANCAMENTO MURD	9,612 mq

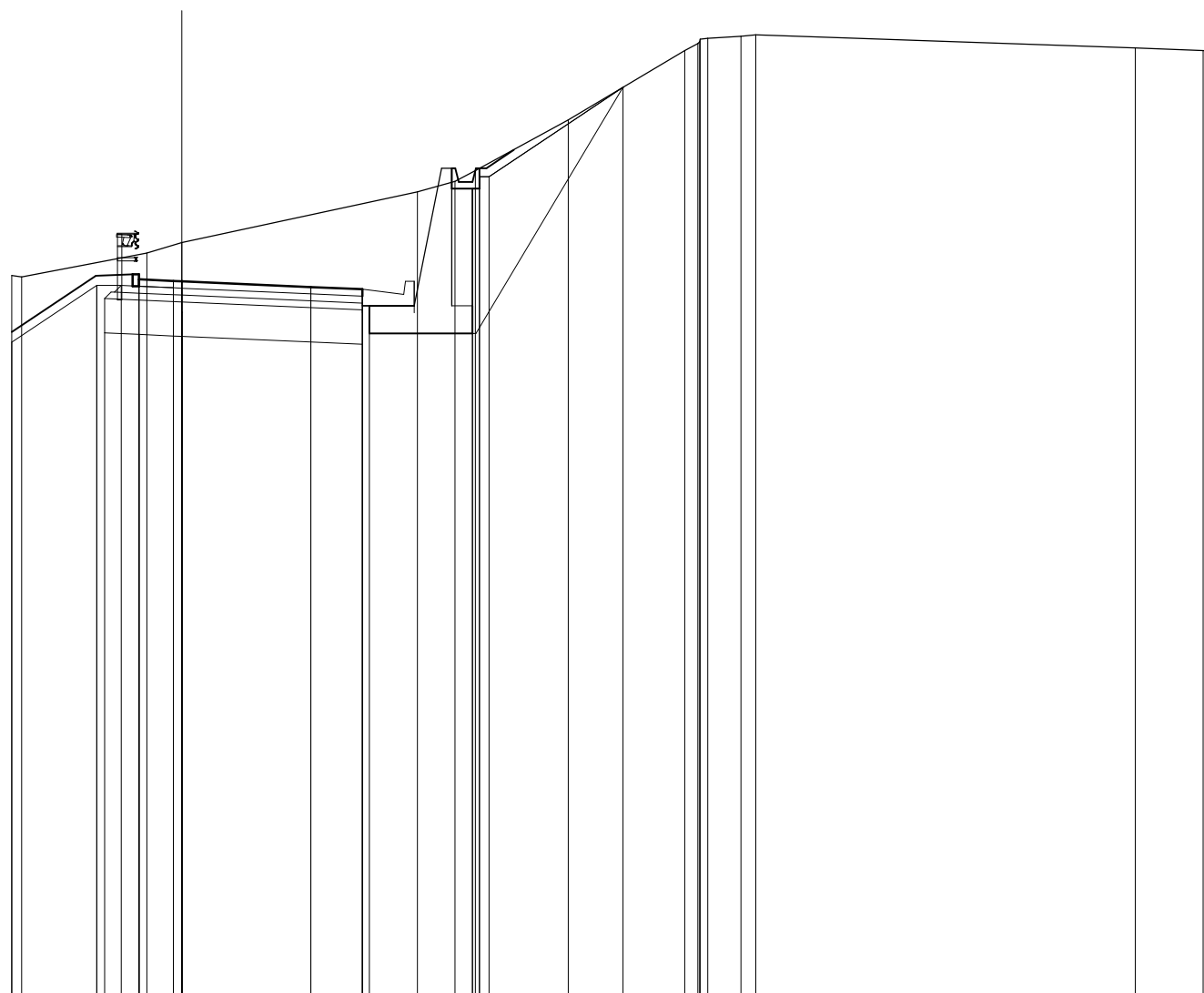
RILEVATI	
TERRENO VEGETALE	5,174 m

SOVRASTRUTTURA STRADALE	
STRATI LEGATI	6,500 m
MISTO CEMENTATO	7,016 m
MISTO GRANULARE	8,607 m

SEZIONE N. : 23  
 QT. PROGETTO : 497.093  
 DIST. PRG. : 210.00  
 DIST. PREC. : 10.00  
 DIST. SUCC. : 10.00

SCALA 1:200

QT. RIF. 476.358



QUOTE TERRENO	497,265 497,218	497,913	498,215	499,692	500,000 500,306	501,782	503,798 504,000 504,093 504,152 504,211 504,256	503,877	503,950 503,950 503,862
DIST. PARZIALI TERRENO	0,286	3,647	1,015	6,847	1,092 0,397	2,701	3,380	11,031	1,980
QUOTE PROGETTO	495,622	497,255	497,598 496,548	497,104 497,093	496,927	496,861 496,861 496,861 496,881	496,711 497,091 497,091 496,381	500,381 500,381	500,914
DIST. PARZIALI PROGETTO	2,448	1,070	1,000	0,280	3,750	1,500	1,200	0,280	1,900

SCAVI E BONIFICHE	
STERRO	49.827 mq
BONIFICA	8.397 mq
FOSSE (SEZ. OBBL.)	0.280 mq
SBANCAMENTO MUR	15.334 mq

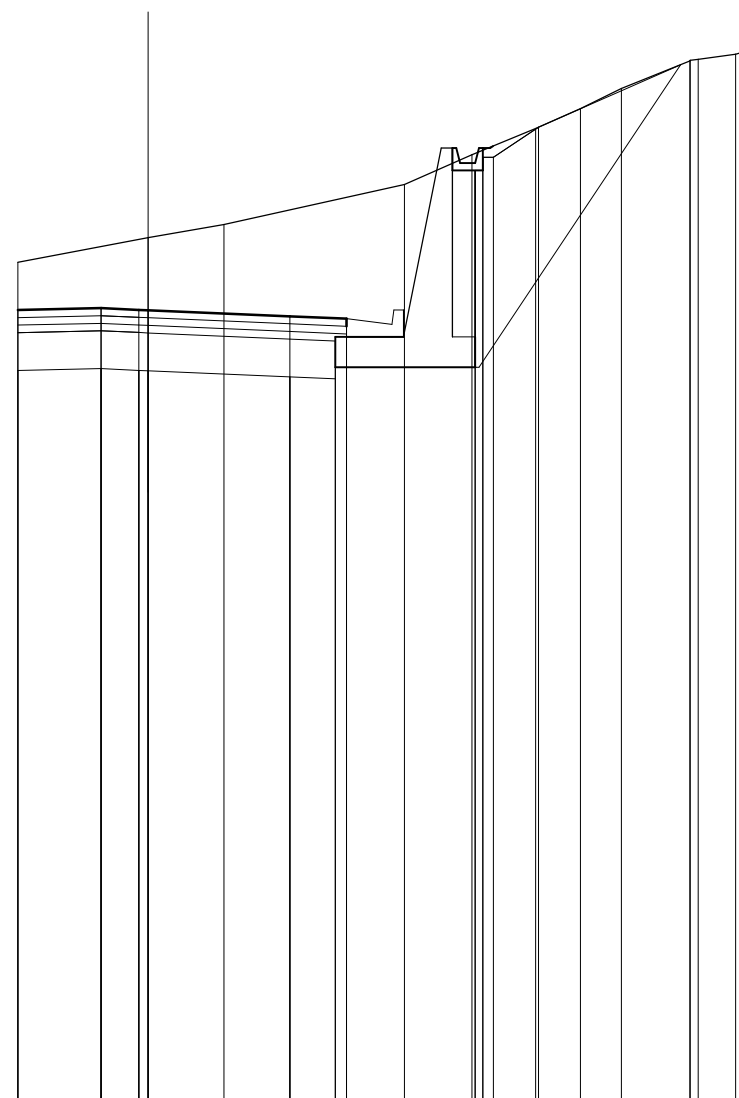
RILEVATI	
TERRENO VEGETALE	0.289 m

SOVRASTRUTTURA STRADALE	
STRATI LEGATI	8.696 m
MISTO CEMENTATO	8.696 m
MISTO GRANULARE	8.696 m

SEZIONE N. : 24  
 QT. PROGETTO : 496.996  
 DIST. PRG. : 220.00  
 DIST. PREC. : 10.00  
 DIST. SUCC. : 3.63

SCALA 1:200

QT. RIF. 476.108



QUOTE TERRENO	498.268	498.920	499.261	500.322	501.109	501.806	502.326	502.862	503.591	503.631	503.754	503.832	
DIST. PARZIALI TERRENO		3.446	2.005	4.776	1.783	1.689	1.178	1.086	1.815	0.211	0.995	0.227	
QUOTE PROGETTO	497.004	497.050	497.007	496.996	496.835	496.771	496.771	496.621	496.621	497.001	496.891	501.291	501.340
DIST. PARZIALI PROGETTO		2.196	1.000	0.250	3.750	1.500	1.200	0.250	2.100	0.250	0.250	0.250	

SCAVI E BONIFICHE	
STERRO	47.127 mq
BONIFICA	7.266 mq
FOSSO (SEZ. OBBL.)	0.280 mq
SBANCAMENTO MUR	22.255 mq
RILEVATI	
TERRENO VEGETALE	0.707 m
SOVRASTRUTTURA STRADALE	
STRATI LEGATI	7.566 m
MISTO CEMENTATO	7.566 m
MISTO GRANULARE	7.566 m

SEZIONE N. : 770      SEZIONE N. : 25  
 QT. PROGETTO : 497.507      QT. PROGETTO : 496.961  
 DIST. PRG. : 19225.00      DIST. PRG. : 223.63  
    DIST. PREC. : 3.63  
    DIST. SUCC. : 6.37



SCALA      1:250

QT. RIF. 469.201

QUOTE TERRENO	494.885	495.111	495.167	495.272	495.499	496.000	496.000	496.000	496.000	496.000	496.000	496.000	496.000	496.000	496.000	496.000	497.925	498.000	498.113	498.191	498.599	498.879	498.879	500.167	500.719	501.375	502.558	503.085	503.426	503.607	503.914	503.756	503.914	503.504	503.432	503.456	503.450	503.400	503.382	503.354	
DIST. PARZIALI TERRENO	1.703	0.601	1.441	2.405	4.704	2.862	0.280	0.287	0.383	2.053	2.280	1.645	2.973	1.081	1.629	1.250	0.988	2.913	1.229	1.705	0.710	498.191	4.454	2.316	7.573	0.715	0.608	1.985	1.436	1.199	0.488	1.426	11.107	1.396	1.354	0.256	0.256	0.256	0.256	0.256	0.256
QUOTE PROGETTO	495.027	495.027	494.127	494.577	494.577	494.577	495.027	495.377	498.261	498.324	497.974	498.174	497.934	497.591	497.534	497.507	497.450	497.107	497.027	497.027	497.014	496.972	496.961	496.802	496.798	496.538	496.298	496.298	496.588	496.628	496.668	496.668	501.159	501.159	501.159	501.159	501.159	501.159	501.159	501.159	501.159
DIST. PARZIALI PROGETTO	0.268	0.268	0.280	0.688	1.159	4.324	1.570	5.248	7.500	1.280	2.879	1.280	7.500	1.755	1.495	1.066	1.800	3.750	1.500	1.200	1.958	0.422	0.422	1.500	1.200	1.958	0.422	1.985	1.436	1.199	0.488	1.426	11.107	1.396	1.354	0.256	0.256	0.256	0.256	0.256	0.256

SCAVI E BONIFICHE	
STERRO	44.046 mq
BONIFICA	6.200 mq
FOSSE (SEZ. OBBL.)	0.280 mq
SBANCAMENTO MUR	15.980 mq

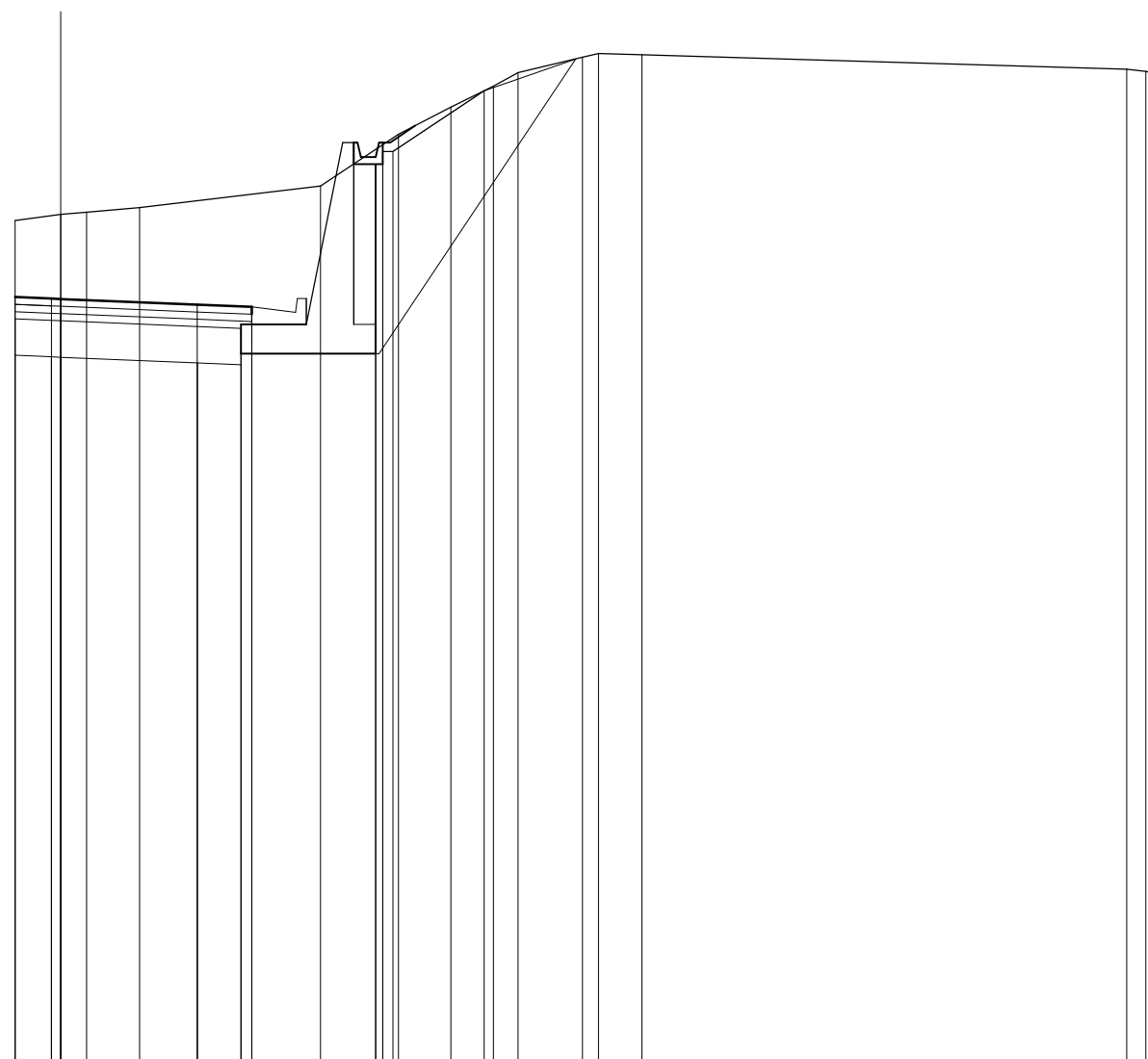
RILEVATI	
TERRENO VEGETALE	1.026 m

SOVRASTRUTTURA STRADALE	
STRATI LEGATI	6.500 m
MISTO CEMENTATO	6.500 m
MISTO GRANULARE	6.500 m

SEZIONE N. : 26  
 QT. PROGETTO : 496.900  
 DIST. PRG. : 230.00  
 DIST. PREC. : 6.37  
 DIST. SUCC. : 10.00

SCALA 1:200

QT. RIF. 475.967



QUOTE TERRENO	499.056	499.222	499.283	499.408	500.000	501.424	502.167	502.745	503.121	503.539	503.642	503.611	503.215	503.183	503.101
DIST. PARZIALI TERRENO	1.250	0.709	1.461	4.968	2.145	1.439	1.163	0.678	1.774	0.437	1.199	13.312	0.531	0.185	
QUOTE PROGETTO	496.952	496.910	496.900	496.743	496.680	496.680	496.680	496.600	496.530	496.510	496.510	496.200	501.200	501.200	501.659
DIST. PARZIALI PROGETTO	1.000	0.230	3.750	1.500	1.200	0.230	0.887	2.100							



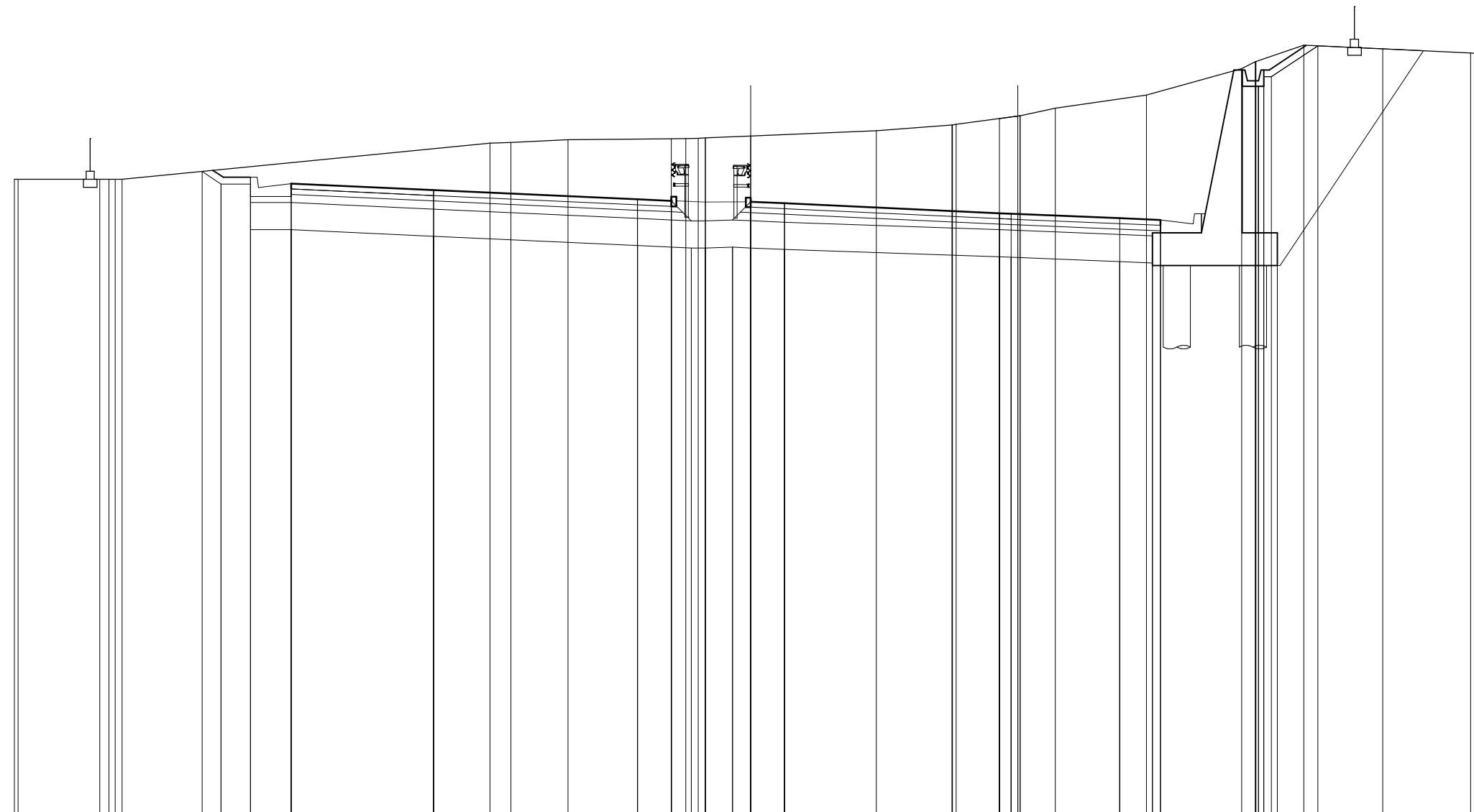
SCAVI E BONIFICHE	
STERRO	60,803 mq
BONIFICA	5,632 mq
FOSSE (SEZ. OBBL.)	0,280 mq
SBANCAMENTO MUR	25,492 mq

RILEVATI	
TERRENO VEGETALE	1,835 m

SOVRASTRUTTURA STRADALE	
STRATI LEGATI	5,932 m
MISTO CEMENTATO	5,932 m
MISTO GRANULARE	5,932 m

SEZIONE N. : 771  
 QT. PROGETTO : 497.172  
 DIST. PRG. : 19250.00

SEZIONE N. : 28  
 QT. PROGETTO : 496.728  
 DIST. PRG. : 247.82  
 DIST. PREC. : 7.82  
 DIST. SUCC. : 5.14



SCALA 1:200

QT. RIF. 474.658

QUOTE TERRENO	498.000 498.000	498.000 498.000 498.000 498.000	499.326	499.353	499.458	499.491 499.496 499.509 499.509 499.520	499.590	499.782	500.000 500.000 500.000 500.020	500.235 500.387 500.388	500.613	501.102	502.068 502.327 502.332 502.336	502.934	502.803	502.649 502.649	
DIST. PARZIALI TERRENO	2.997	0.315 0.315 0.315 0.315	13.533	0.789	2.107	3.800	0.588 0.426 0.366 0.366	1.667	4.620	2.787	1.592 0.468	1.296	3.354	3.500	0.503 1.764	2.905	3.231
QUOTE PROGETTO		498.327 498.072 498.072 497.362 497.621 497.621 497.362 497.621 497.621 497.362	497.603			497.260 497.203	497.172 497.115			496.750 496.729 496.721		496.565 496.503 496.503 496.023	496.353 496.733 496.733 496.733 496.733	502.023 502.023	502.930		
DIST. PARZIALI PROGETTO		0.382 1.000 0.250 1.200	5.240		7.500	1.250 2.917	1.250	7.902		0.432 0.250	3.750	1.500 1.200	0.250 2.158	0.200 1.360			

SCAVI E BONIFICHE	
STERRO	64.584 mq
BONIFICA	5.204 mq
FOSSE (SEZ. OBBL.)	0.280 mq
SBANCAMENTO MUR	19.380 mq

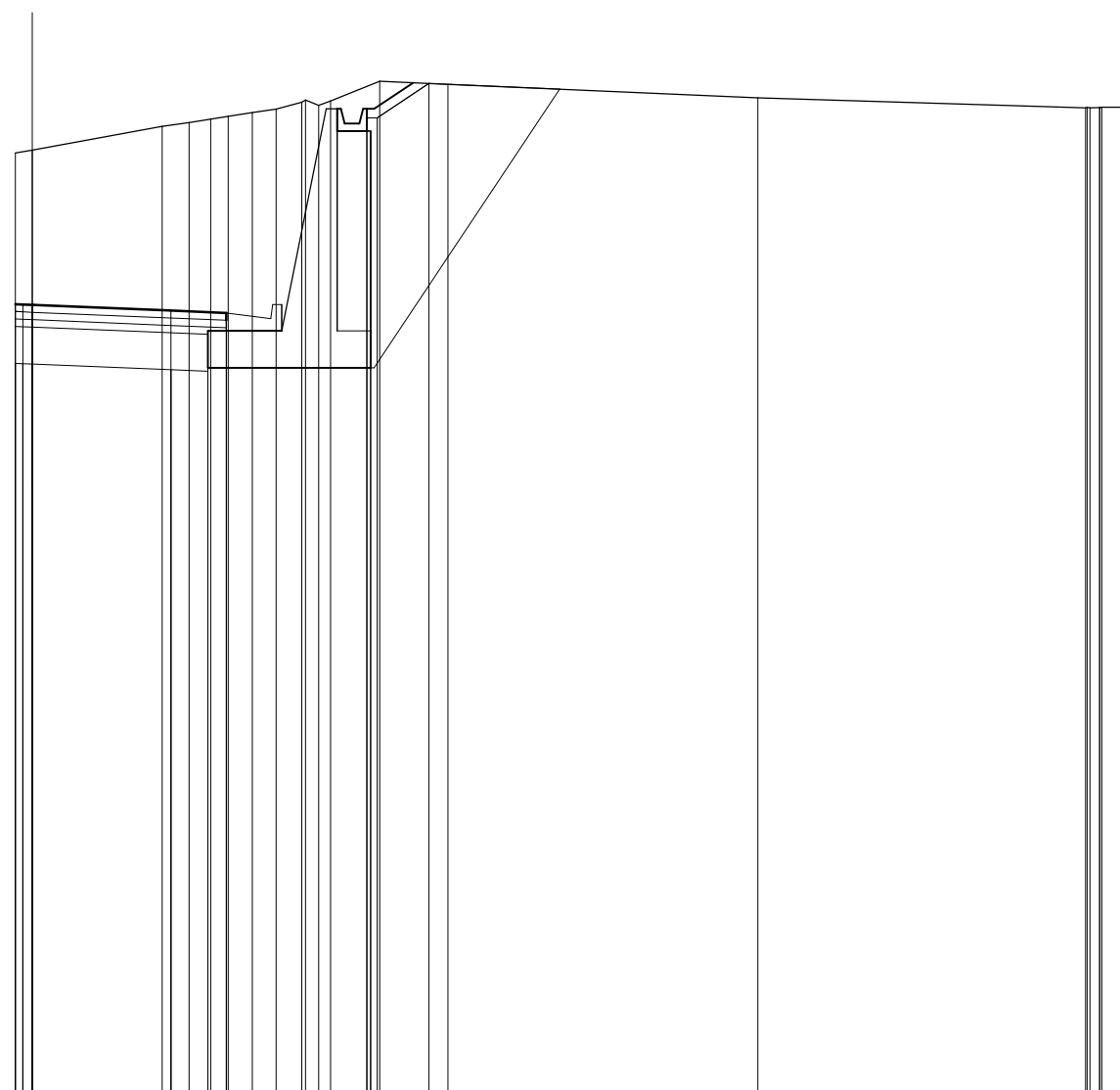
RILEVATI	
TERRENO VEGETALE	1.467 m

SOVRASTRUTTURA STRADALE	
STRATI LEGATI	5.704 m
MISTO CEMENTATO	5.704 m
MISTO GRANULARE	5.704 m

SEZIONE N. : 29  
 QT. PROGETTO : 496.678  
 DIST. PRG. : 252.96  
 DIST. PREC. : 5.14  
 DIST. SUCC. : 7.04

SCALA 1:200

QT. RIF. 475.384



QUOTE TERRENO	500.763 500.846	501.485 501.588 501.677 501.798 501.860 501.951	502.142 502.194 502.268	502.706 502.622	502.256	501.988 501.900 501.822 501.744 501.666 501.588
DIST. PARZIALI TERRENO	0.54 3.512	0.73 0.80 0.73 0.654 0.643 0.684	0.89 0.84 0.82	1.329 1.841	8.383	1.072
QUOTE PROGETTO	496.578 496.640	496.504 496.441 496.441 496.441 495.961	496.291 496.291 496.291 495.961	501.961 501.961 502.665		
DIST. PARZIALI PROGETTO	0.280 3.750	1.500 1.200	0.280 2.300	0.280 1.054		

SCAVI E BONIFICHE	
STERRO	66.003 mq
BONIFICA	4.998 mq
FOSSE (SEZ. OBBL.)	0.280 mq
SBANCAMENTO MUR	18.221 mq

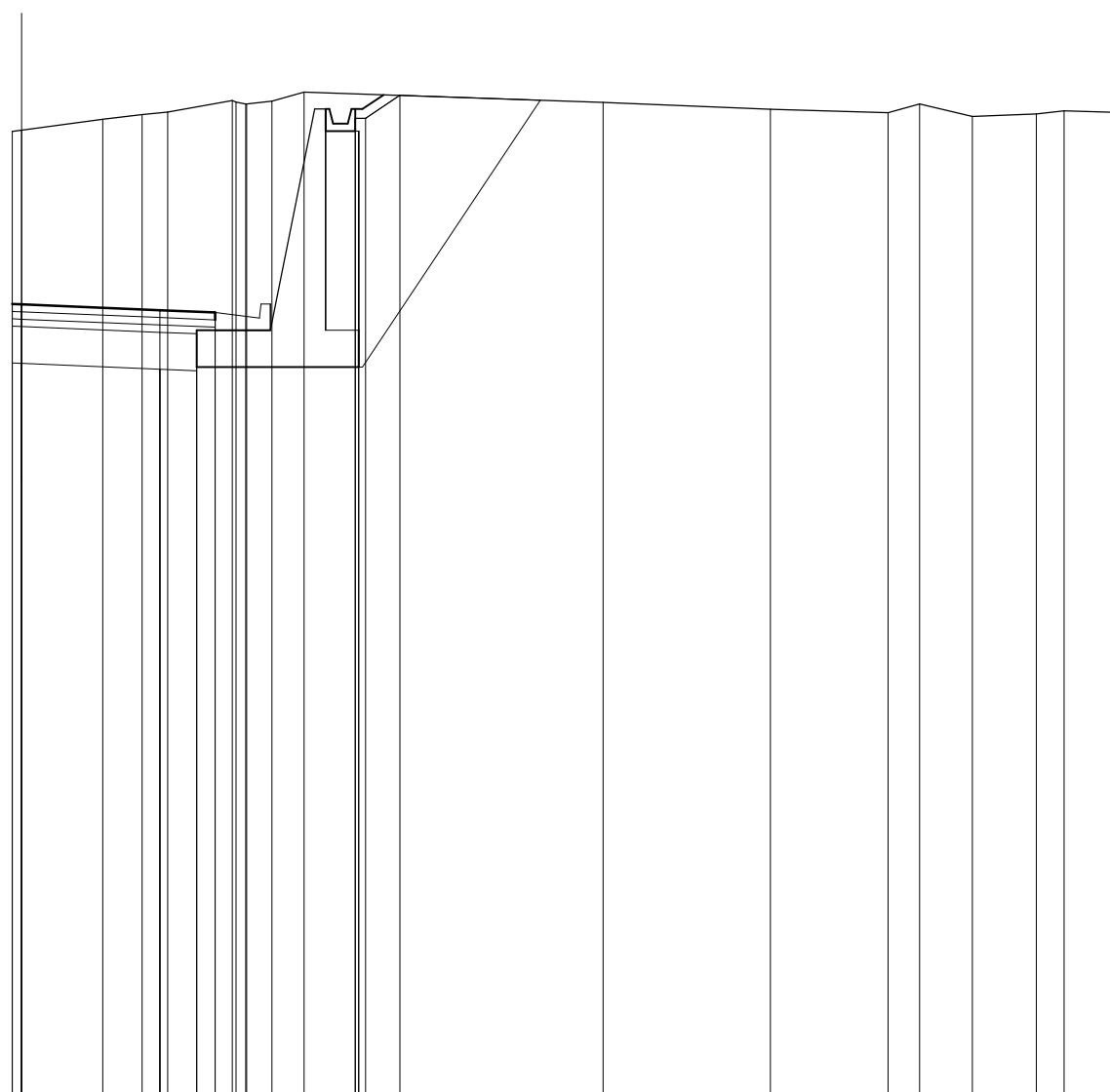
RILEVATI	
TERRENO VEGETALE	0.895 m

SOVRASTRUTTURA STRADALE	
STRATI LEGATI	5.498 m
MISTO CEMENTATO	5.498 m
MISTO GRANULARE	5.498 m

SEZIONE N. : 30  
 QT. PROGETTO : 496.610  
 DIST. PRG. : 260.00  
 DIST. PREC. : 7.04  
 DIST. SUCC. : 6.90

SCALA 1:200

QT. RIF. 475.147



QUOTE TERRENO	501.259 501.292	501.584	501.716 501.782	502.098 502.077 502.000 502.078	502.327	502.044	501.855	501.766 502.000	501.668	501.730 501.816	501.769					
DIST. PARZIALI TERRENO	0.248	2.204	1.065	0.609	1.751	0.265	0.688	0.873	8.114	4.534	3.192	0.856	1.427	1.742	0.748	1.721
QUOTE PROGETTO	496.575 496.565		496.409	496.746 496.346 495.866	496.196 496.176 496.276 495.866	501.566 501.866 502.232										
DIST. PARZIALI PROGETTO	0.248	3.750	1.500	1.200	0.280	2.300	0.200	0.978								



SCAVI E BONIFICHE	
STERRO	64.354 mq
BONIFICA	4.828 mq
FOSSE (SEZ. OBBL.)	0.280 mq
SBANCAMENTO MUR	16.974 mq

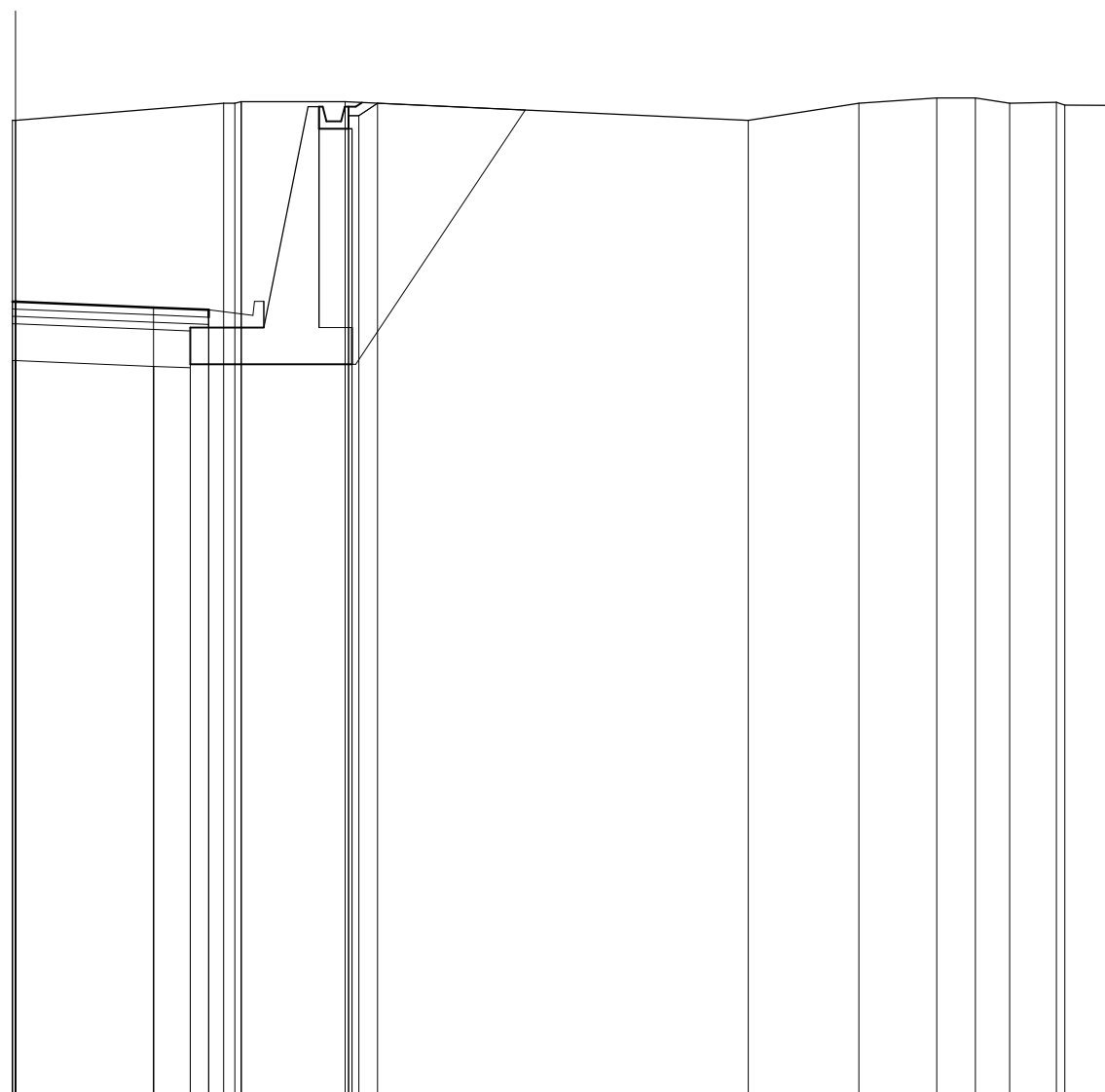
RILEVATI	
TERRENO VEGETALE	0.401 m

SOVRASTRUTTURA STRADALE	
STRATI LEGATI	5.328 m
MISTO CEMENTATO	5.328 m
MISTO GRANULARE	5.328 m

SEZIONE N. : 31  
 QT. PROGETTO : 496.486  
 DIST. PRG. : 266.90  
 DIST. PREC. : 6.90  
 DIST. SUCC. : 5.46

SCALA 1:200

QT. RIF. 474.931



QUOTE TERRENO	501.386 501.393	501.856 501.859 501.862 501.864	501.894	501.391	501.858	502.000 502.000	501.852 501.877 501.805	501.794
DIST. PARZIALI TERRENO	5.655	2.827	10.952	3.009	2.109	1.055 0.931	1.268 0.828	1.478
QUOTE PROGETTO	496.464 496.460	496.304 496.212 496.042 496.045 496.165 496.172 496.172 496.165	501.765 501.873					
DIST. PARZIALI PROGETTO	3.750	1.500 1.200 0.300	2.300					



RAMPA 2

VIADOTTO BUSITA II  
PROGR. 18+148.00 ÷ 18+400.32





SCAVI E BONIFICHE	
STERRO	1.283 mq
SCOTICO	14.685 m
BONIFICA RILEVATO	13.987 mq
FOSSO (SEZ. DBBL.)	6.803 mq

RILEVATI	
RILEVATO	19.379 mq
TERRENO VEGETALE	9.507 m

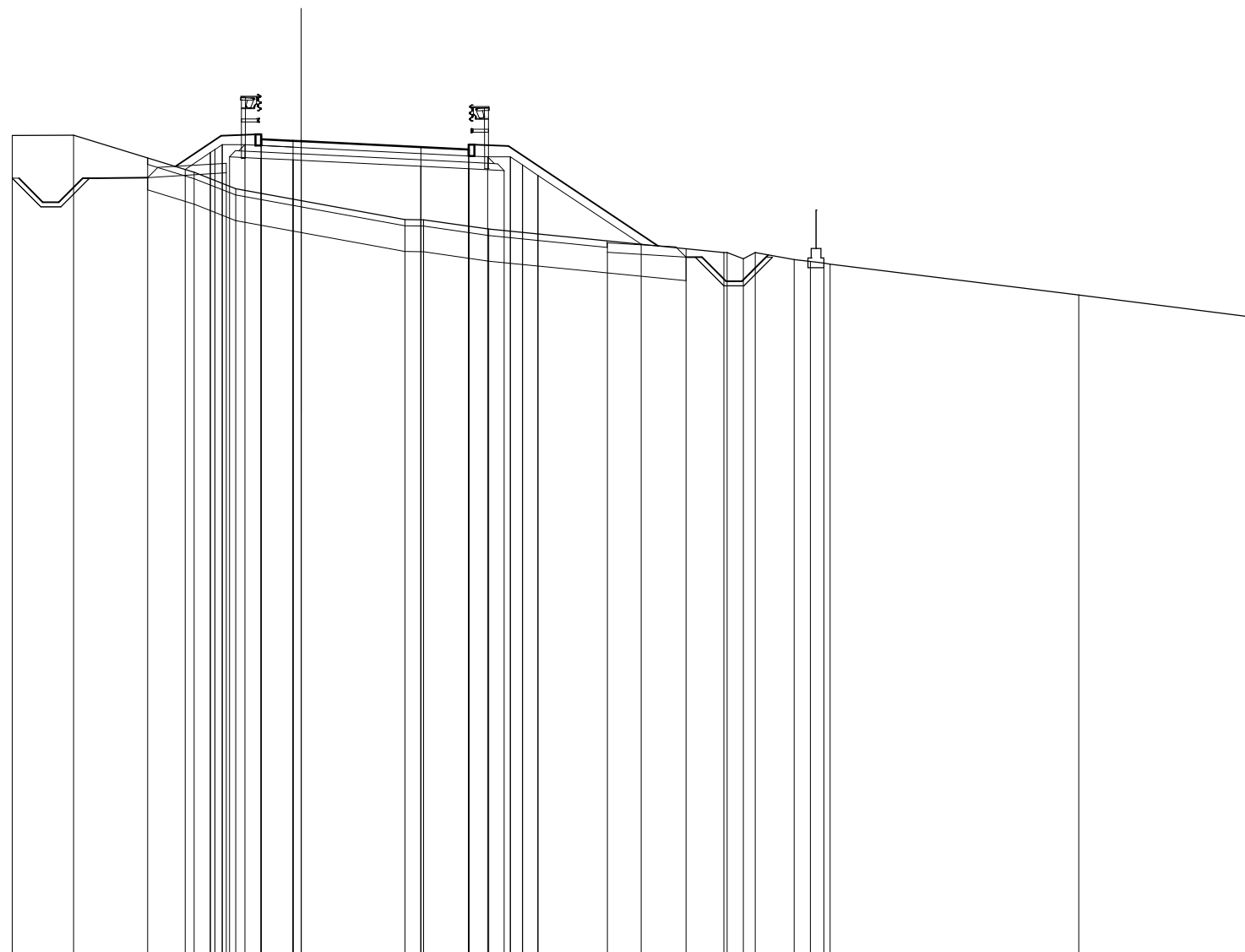
SOVRASTRUTTURA STRADALE	
STRATI LEGATI	6.500 m
MISTO CEMENTATO	7.606 m
MISTO GRANULARE	8.207 m

DIFESA IDRAULICA	
MATERASSO DRENANTE	1.395 mq

SEZIONE N. : 14  
 QT. PROGETTO : 497.486  
 DIST. PRG. : 110.00  
 DIST. PREC. : 10.00  
 DIST. SUCC. : 7.28

SCALA 1:200

QT. RIF. 472.045



QUOTE TERRENO	497.664	497.673	496.513	496.000	495.626	495.033	495.026	494.731	494.000	493.954	493.805	494.000	493.777	493.718	493.695	493.655	492.665	492.000	491.942
DIST. PARZIALI TERRENO	1.930	3.772	1.302	2.048	3.252	0.588	2.042	7.365	0.510	0.374	1.213	0.421	0.196	7.792	5.244	0.391			
QUOTE PROGETTO	496.327	495.427	495.577	495.777	495.427	496.327	496.595	497.656	497.698	497.623	497.573	497.331	494.204	493.854	493.654	492.954	493.104	493.104	493.854
DIST. PARZIALI PROGETTO	0.688	0.688	0.688	0.688	0.688	2.687	1.440	1.070	1.000	0.350	3.750	1.500	1.070	4.687	1.159	0.688	0.688	0.688	0.688

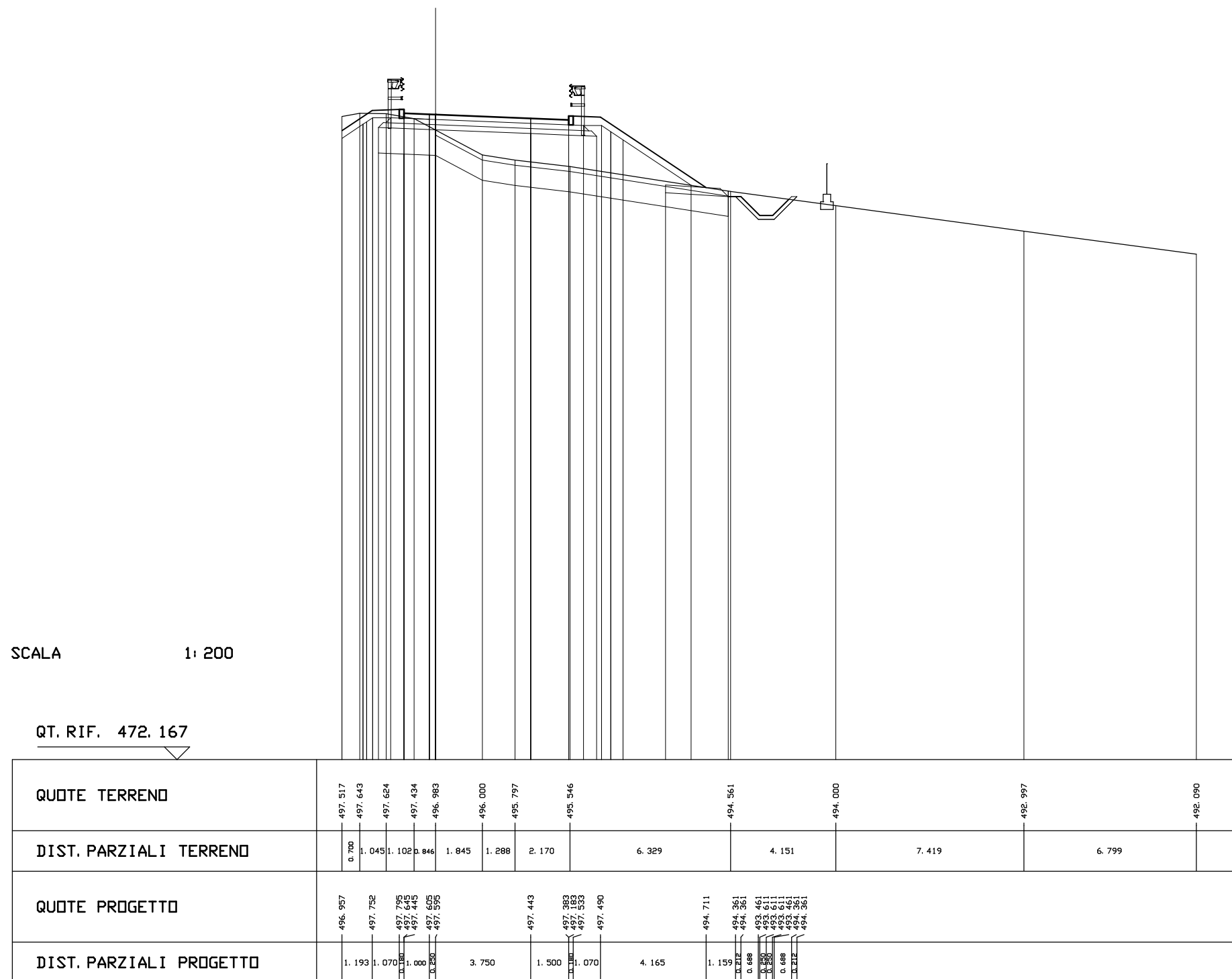
SCAVI E BONIFICHE	
STERRO	4.656 mq
SCOTICO	11.888 m
BONIFICA	2.279 mq
BONIFICA RILEVATO	9.230 mq
FOSSO (SEZ. OBBL.)	1.054 mq

RILEVATI	
RILEVATO	9.753 mq
TERRENO VEGETALE	8.583 m

SOVRASTRUTTURA STRADALE	
STRATI LEGATI	6.500 m
MISTO CEMENTATO	7.603 m
MISTO GRANULARE	8.205 m

DIFESA IDRAULICA	
MATERASSO DRENANTE	0.692 mq

SEZIONE N. : 15  
 QT. PROGETTO : 497.595  
 DIST. PROG. : 117.28  
 DIST. PREC. : 7.28  
 DIST. SUCC. : 10.21





VEDI SEZIONI CORRELATE CON RAMPA 1

RAMPA 3

SCAVI E BONIFICHE	
STERRO	0.873 mq
SCOTICO	15.985 m
BONIFICA RILEVATO	12.516 mq
FOSSO (SEZ. DBBL.)	0.716 mq

SEZIONE N. : 783A  
 QT. PROGETTO : 486.976  
 DIST. PROG. : 19571.55

SEZIONE N. : 1  
 QT. PROGETTO : 487.376  
 DIST. PROG. : 0.00  
 DIST. SUCC. : 10.00

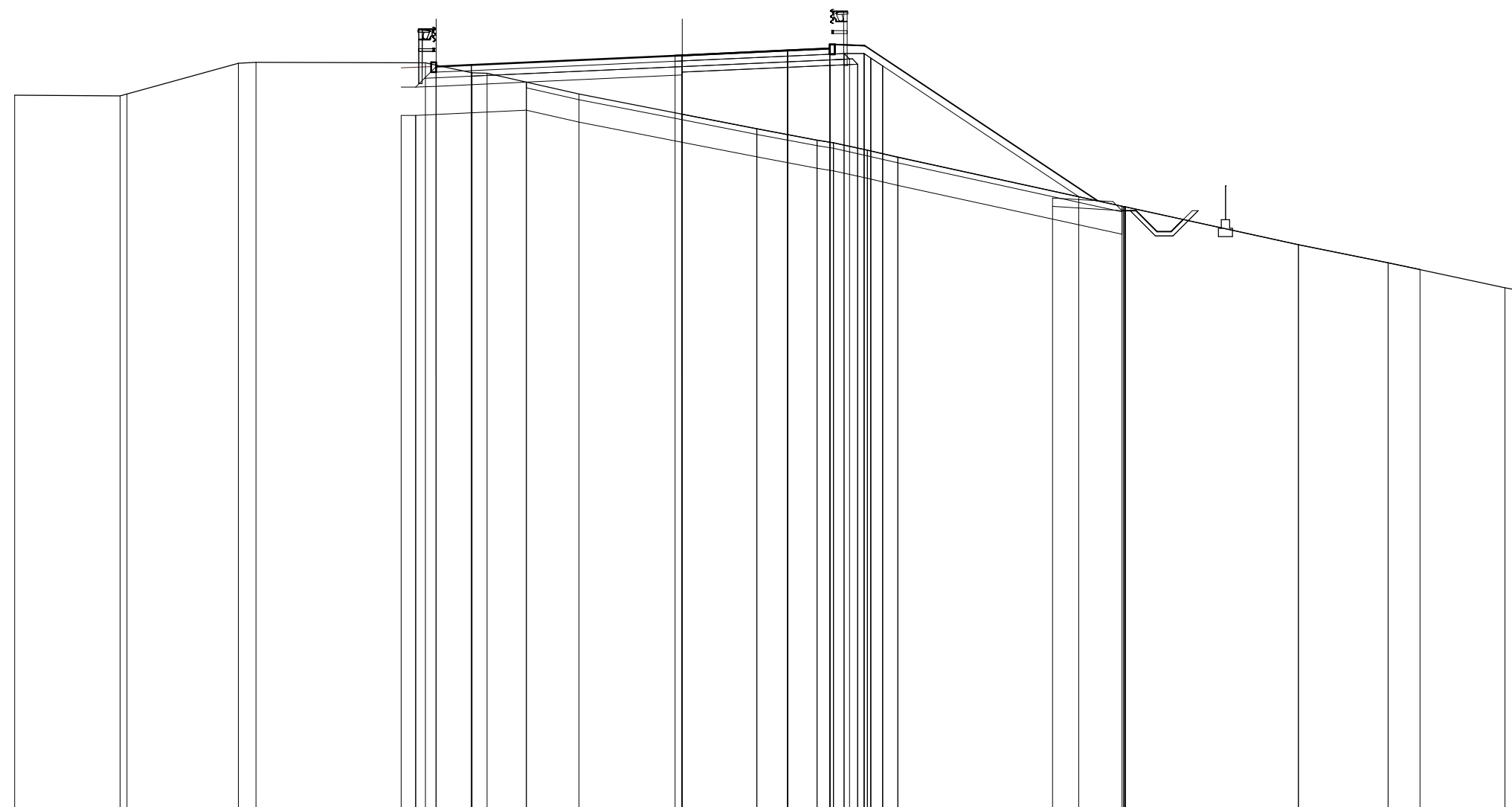
RILEVATI	
RILEVATO	28.103 mq
TERRENO VEGETALE	12.088 m

SOVRASTRUTTURA STRADALE	
STRATI LEGATI	10.500 m
MISTO CEMENTATO	12.045 m
MISTO GRANULARE	12.112 m

DIFESA IDRAULICA	
MATERASSO DRENANTE	0.692 mq

SCALA 1:200

QT. RIF. 460.593



QUOTE TERRENO	485.956	485.931 486.000	487.096 487.123	487.112 487.030	486.757 486.736	486.000	485.283	484.765 484.763	484.362 484.361 484.269 484.267	484.000	483.754 483.754	483.000 481.932 481.931 481.927	480.639 480.639	480.000	479.757	479.111 478.971					
DIST. PARZIALI TERRENO	3.757	0.250	3.969	0.620	6.029	0.385	1.277	0.537	3.269	3.667	2.650	2.139	0.381	1.202	1.086	8.036	6.155	3.188	1.136	3.021	0.728
QUOTE PROGETTO					486.976	487.033		487.549		487.365 487.376		487.547	487.516 487.516 487.416 487.766 487.723			482.204	481.932 481.934 480.954 481.104 481.104 480.954 481.934				
DIST. PARZIALI PROGETTO					1.250	4.250		3.000		0.380	3.750	1.500	0.070		8.274	1.152	0.688 0.688 0.688 0.688 0.312				



SCAVI E BONIFICHE	
STERRO	3.237 mq
SCOTICO	10.352 m
BONIFICA	1.884 mq
BONIFICA RILEVATO	8.034 mq
FOSSO (SEZ. DBBL.)	0.982 mq

RILEVATI	
RILEVATO	8.324 mq
TERRENO VEGETALE	6.548 m

SOVRASTRUTTURA STRADALE	
STRATI LEGATI	5.250 m
MISTO CEMENTATO	5.765 m
MISTO GRANULARE	6.056 m

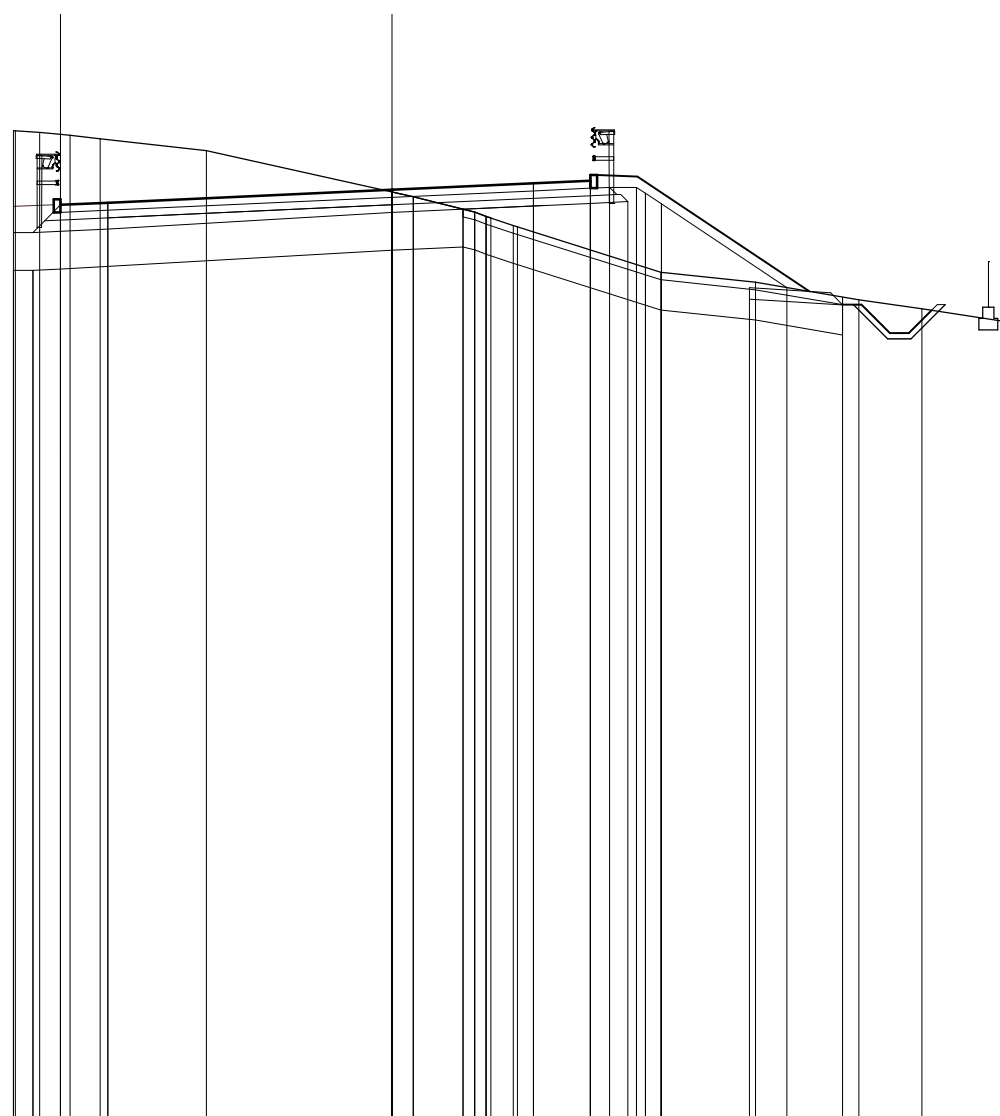
DIFESA IDRAULICA	
MATERASSO DRENANTE	0.692 mq

SEZIONE N. : 783  
 QT. PROGETTO : 487.781  
 DIST. PROG. : 19555.10

SEZIONE N. : 3  
 QT. PROGETTO : 488.181  
 DIST. PROG. : 16.55  
 DIST. PREC. : 6.55  
 DIST. SUCC. : 6.45

SCALA 1:200

QT. RIF. 463.630



QUOTE TERRENO	485.741 485.743 485.700 485.649 485.626 485.528	489.214	488.126 488.125 488.000 488.000	487.522 487.528 487.479 487.434 487.234 487.195	486.000	485.735	485.266	485.032	484.687	
DIST. PARZIALI TERRENO	0.642 0.354 0.254 0.791	2.814	4.907	0.261 1.621	0.288 0.592	3.795	2.505	2.734	1.670	2.256
QUOTE PROGETTO	487.781	487.838	488.181	488.352	488.421 488.571 488.528	485.489	485.139 485.139 484.539 484.389 484.289 485.139	485.139	485.139	
DIST. PARZIALI PROGETTO	1.250	7.515	3.750	1.500	0.070	4.556	1.159	0.688 0.350 0.688	0.212	

SCAVI E BONIFICHE	
STERRO	7.796 mq
SCOTICO	7.390 m
BONIFICA	4.492 mq
BONIFICA RILEVATO	5.632 mq
FOSSO (SEZ. DBBL.)	0.948 mq

RILEVATI	
RILEVATO	2.584 mq
TERRENO VEGETALE	6.072 m

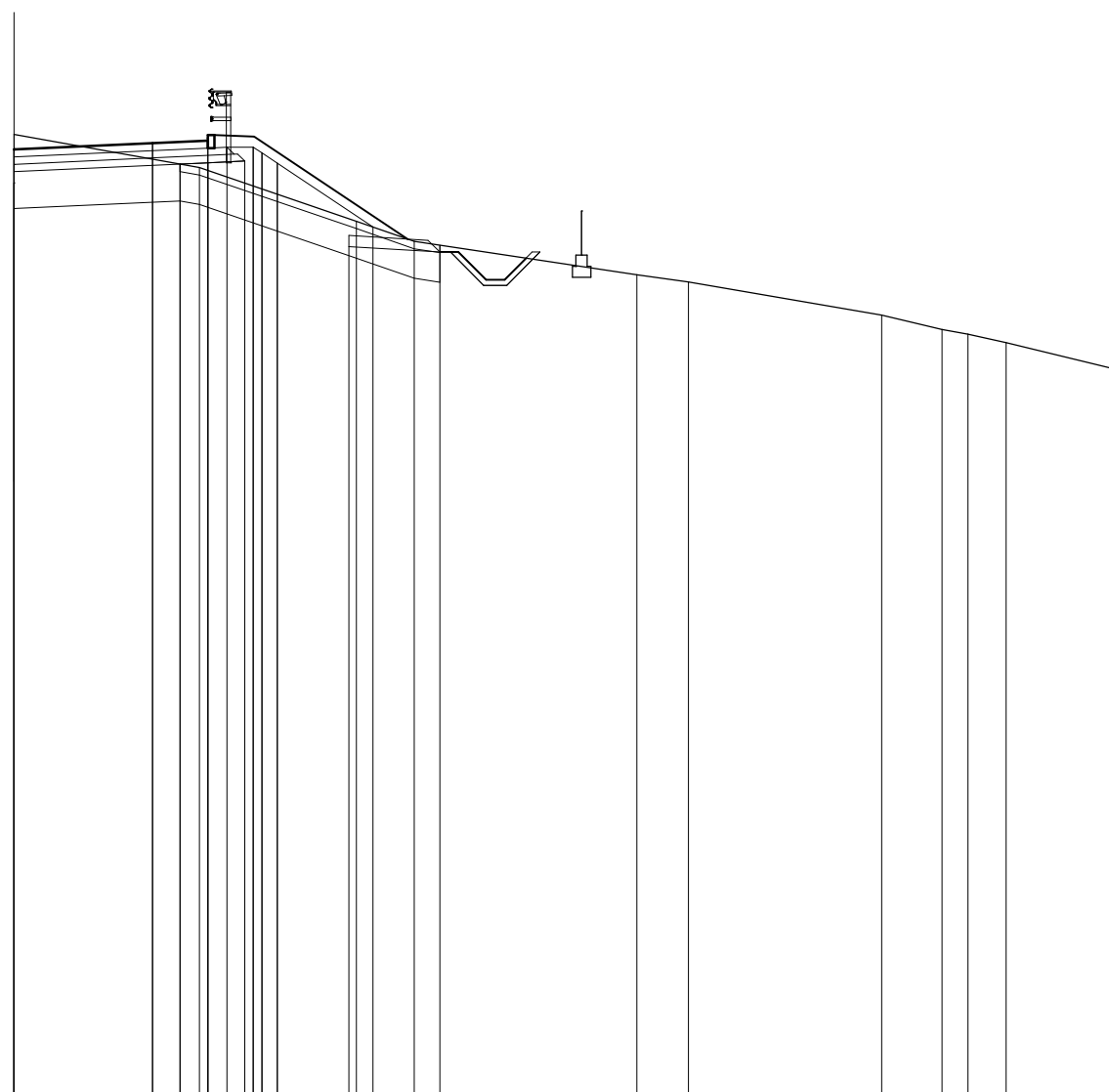
SOVRASTRUTTURA STRADALE	
STRATI LEGATI	5.250 m
MISTO CEMENTATO	5.765 m
MISTO GRANULARE	6.056 m

DIFESA IDRAULICA	
MATERASSO DRENANTE	0.692 mq

SEZIONE N. : 4  
 QT. PROGETTO : 488.488  
 DIST. PRG. : 23.00  
 DIST. PREC. : 6.45  
 DIST. SUCC. : 7.00

SCALA 1:200

QT. RIF. 462.914



QUOTE TERRENO	488.896	488.000	486.546	486.000	485.098	484.902	484.000	483.612	483.484	483.261	482.500
DIST. PARZIALI TERRENO		5.017	4.252	1.565	6.029	1.402	5.231	1.636	0.695	1.036	3.137
QUOTE PROGETTO	488.488	488.660	488.728 488.878 488.878	488.636	486.061	485.711 485.711 484.611 484.561 484.561 484.511 484.511 485.711					
DIST. PARZIALI PROGETTO		3.750	1.500	1.070	4.160	1.159	0.689	0.250	0.250	0.212	




SCAVI E BONIFICHE	
STERRO	17.261 mq
BONIFICA	6.328 mq
FOSSE (SEZ. OBBL.)	2.252 mq
RILEVATI	
TERRENO VEGETALE	2.994 m
SOVRASTRUTTURA STRADALE	
STRATI LEGATI	5.331 m
MISTO CEMENTATO	5.846 m
MISTO GRANULARE	6.137 m
DIFESA IDRAULICA	
MATERASSO DRENANTE	0.692 mq

SEZIONE N. : 6  
 QT. PROGETTO : 489.139  
 DIST. PRG. : 36.88  
 DIST. PREC. : 6.88  
 DIST. SUCC. : 4.86

SCALA 1:200

QT. RIF. 463.727

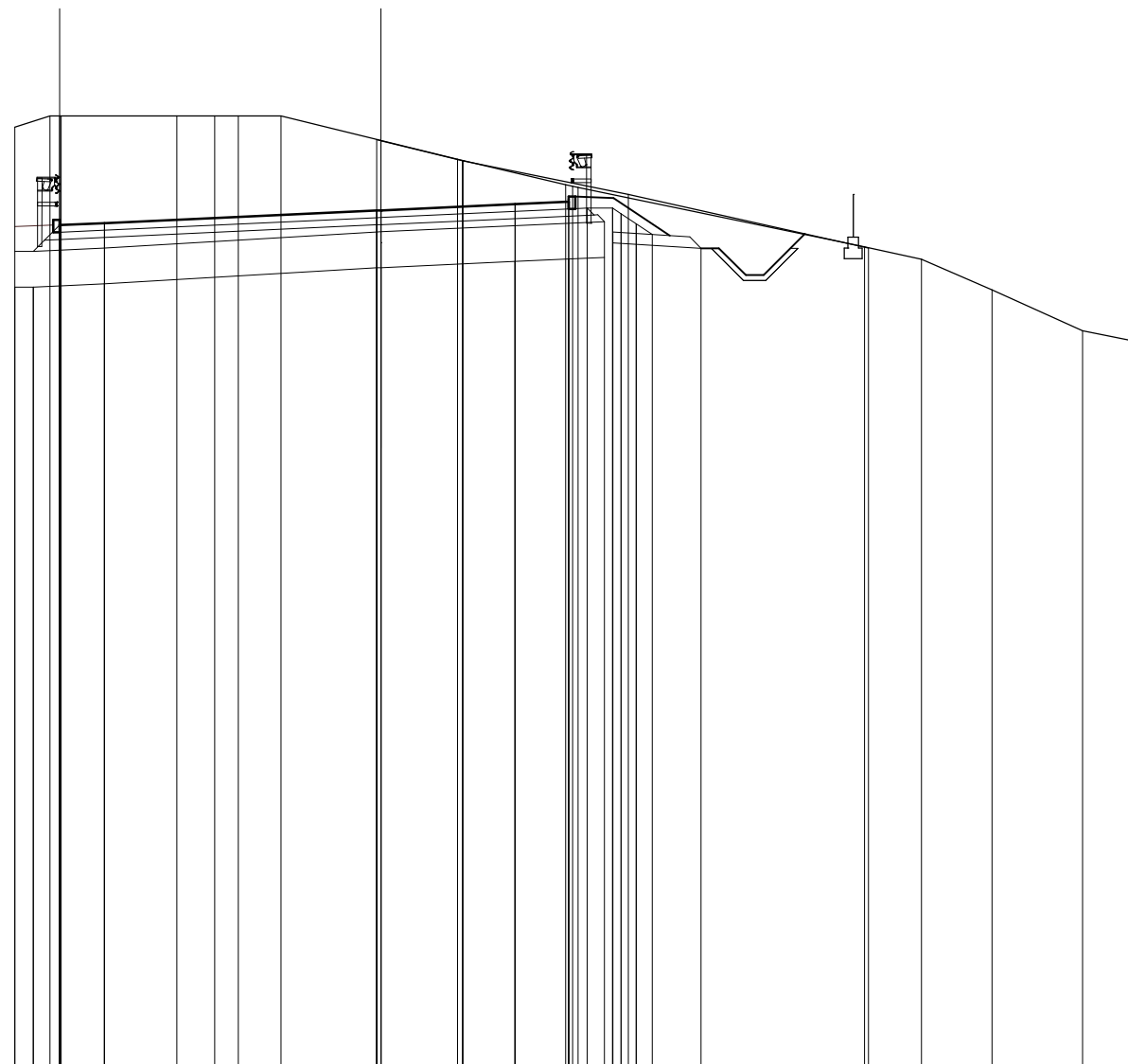


QUOTE TERRENO	490.657 490.638 490.621	490.258	490.000	489.750	489.408	489.041	488.000	487.174	486.000	485.729	485.133	484.719	484.000	483.476
DIST. PARZIALI TERRENO		1.652	1.072	1.429	2.770	0.938	5.150	2.219	2.868	1.512	2.946	2.095	3.506	1.770
QUOTE PROGETTO	489.135 489.139		489.310	489.279 489.259 489.259	489.486	488.419	488.055	487.165 487.315 487.315 487.315 487.165 488.055						
DIST. PARZIALI PROGETTO		3.750	1.500	1.070	1.600	1.157	0.688 0.688 0.688 0.688 0.688							



SCAVI E BONIFICHE	
STERRO	20,428 mq
BONIFICA	6,365 mq
FOSSE (SEZ. OBBL.)	2,972 mq
RILEVATI	
TERRENO VEGETALE	2,968 m
SOVRASTRUTTURA STRADALE	
STRATI LEGATI	5,368 m
MISTO CEMENTATO	5,883 m
MISTO GRANULARE	6,174 m
DIFESA IDRAULICA	
MATERASSO DRENANTE	0,692 mq

SEZIONE N. : 782          SEZIONE N. : 7  
QT. PROGETTO : 488.950      QT. PROGETTO : 489.363  
DIST. PROG. : 19530.04      DIST. PROG. : 41.74  
DIST. PREC. : 4.86  
DIST. SUCC. : 8.26



SCALA                  1:200

QT. RIF. 465.459

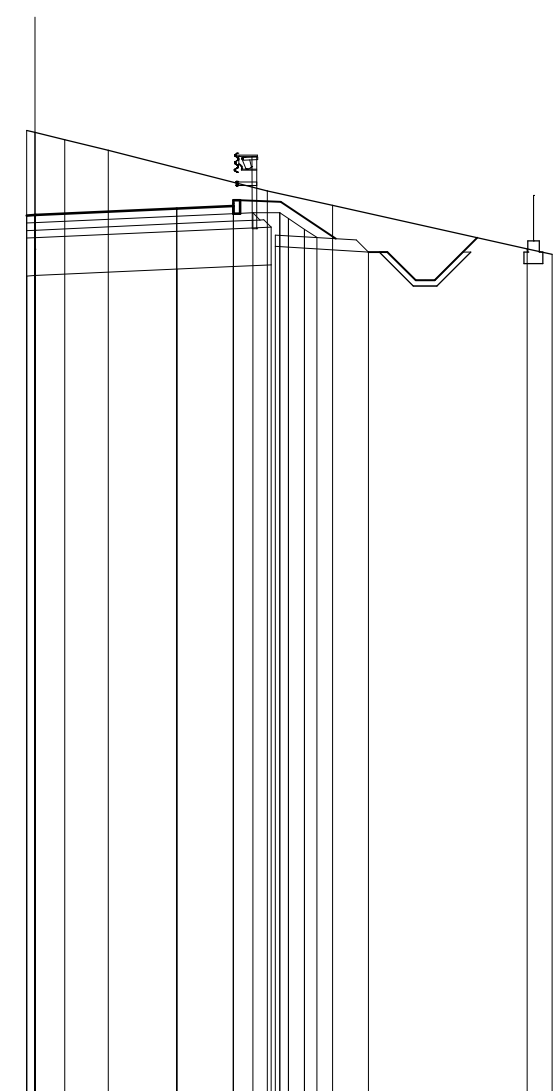
QUOTE TERRENO	491,686	492,000	492,000	492,000	492,000	492,000	491,338	491,309	490,788	490,745	490,082	490,035	490,000	489,812	488,317	488,309	488,000	487,144	486,000	485,718	
DIST. PARZIALI TERRENO	0,984	0,266	3,237	1,053	0,665	1,195	2,675	2,138	2,893	0,382	1,410	6,607	1,476	1,978	2,532	1,396					
QUOTE PROGETTO	488,950	489,007					489,357	489,353	489,534	489,403	489,503	489,753	489,710	488,657	488,304	488,304	487,404	487,354	487,554	487,404	488,304
DIST. PARZIALI PROGETTO	1,250	7,618				3,750	1,500	0,070	1,578	1,157	0,688	0,260	0,688	0,212							

SCAVI E BONIFICHE	
STERRO	21.825 mq
BONIFICA	6.467 mq
FOSSO (SEZ. OBBL.)	2.882 mq
RILEVATI	
TERRENO VEGETALE	2.825 m
SOVRASTRUTTURA STRADALE	
STRATI LEGATI	5.470 m
MISTO CEMENTATO	5.985 m
MISTO GRANULARE	6.276 m
DIFESA IDRAULICA	
MATERASSO DRENANTE	0.692 mq

SEZIONE N. : 8  
 QT. PROGETTO : 489.739  
 DIST. PROG. : 50.00  
 DIST. PREC. : 8.26  
 DIST. SUCC. : 10.00

SCALA 1:200

QT. RIF. 466.519



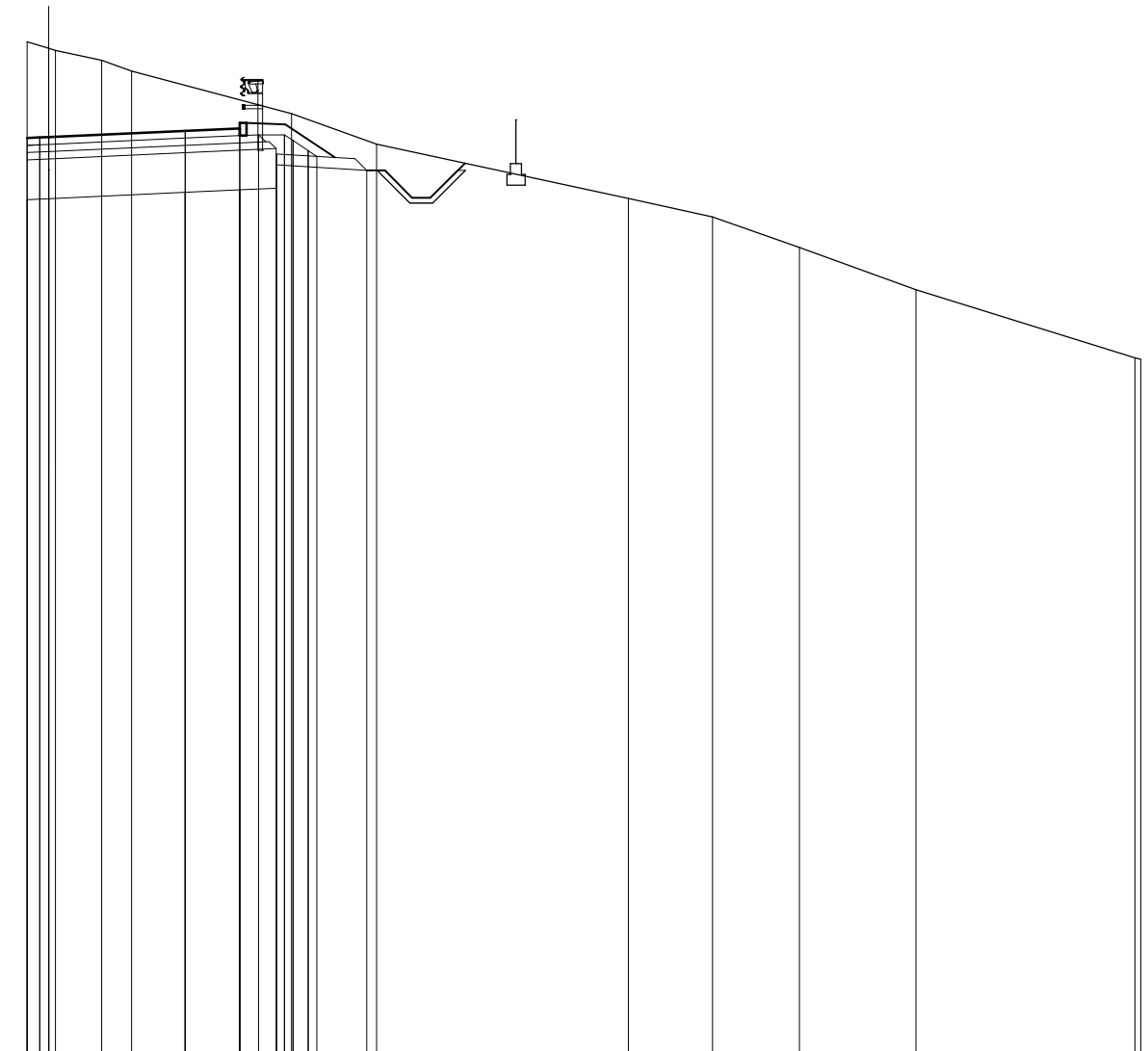
QUOTE TERRENO	491.977 491.924	491.734	491.457	490.376	490.000	488.841 488.698
DIST. PARZIALI TERRENO	0.200 0.786	1.155	4.206	1.730	5.145	0.656
QUOTE PROGETTO	489.729 489.739	489.910	489.979 489.729 490.129	490.086	489.113	488.762 487.862 488.012 488.012 488.572 488.762
DIST. PARZIALI PROGETTO	0.200	3.750	1.500	0.070	1.459	1.152 0.688 0.150 0.150 0.688 0.182

SCAVI E BONIFICHE	
STERRO	25.113 mq
BONIFICA	7.459 mq
FOSSE (SEZ. OBBL.)	2.249 mq
RILEVATI	
TERRENO VEGETALE	2.709 m
SOVRASTRUTTURA STRADALE	
STRATI LEGATI	5.845 m
MISTO CEMENTATO	6.360 m
MISTO GRANULARE	6.651 m
DIFESA IDRAULICA	
MATERASSO DRENANTE	0.692 mq

SEZIONE N. : 9  
 QT. PROGETTO : 490.192  
 DIST. PROG. : 60.00  
 DIST. PREC. : 10.00  
 DIST. SUCC. : 6.56

SCALA 1:200

QT. RIF. 465.047



QUOTE TERRENO	492.810	492.631	492.575	492.298	492.000	490.836	490.000	488.505	488.000	487.164	486.000	484.132	484.084
DIST. PARZIALI TERRENO	0.598	1.269	0.822	4.391	2.342	6.915	2.307	2.390	3.203	6.020			
QUOTE PROGETTO	490.165	490.192	490.192	490.363	490.132	490.232	490.539	489.630	489.277	489.377	488.327	488.527	488.377
DIST. PARZIALI PROGETTO	0.343	0.250	3.750	1.500	0.070	1.363	1.157	0.688	0.712	0.688	0.688	0.688	0.688

SCAVI E BONIFICHE	
STERRO	25.963 mq
BONIFICA	6.497 mq
FOSSO (SEZ. OBBL.)	3.505 mq

RILEVATI	
TERRENO VEGETALE	3.764 m

SOVRASTRUTTURA STRADALE	
STRATI LEGATI	5.500 m
MISTO CEMENTATO	6.530 m
MISTO GRANULARE	6.306 m

DIFESA IDRAULICA	
MATERASSO DRENANTE	0.692 mq

SEZIONE N. : 781

SEZIONE N. : 9A

QT. PROGETTO : 490.049

QT. PROGETTO : 490.489

DIST.PROG. : 19504.98

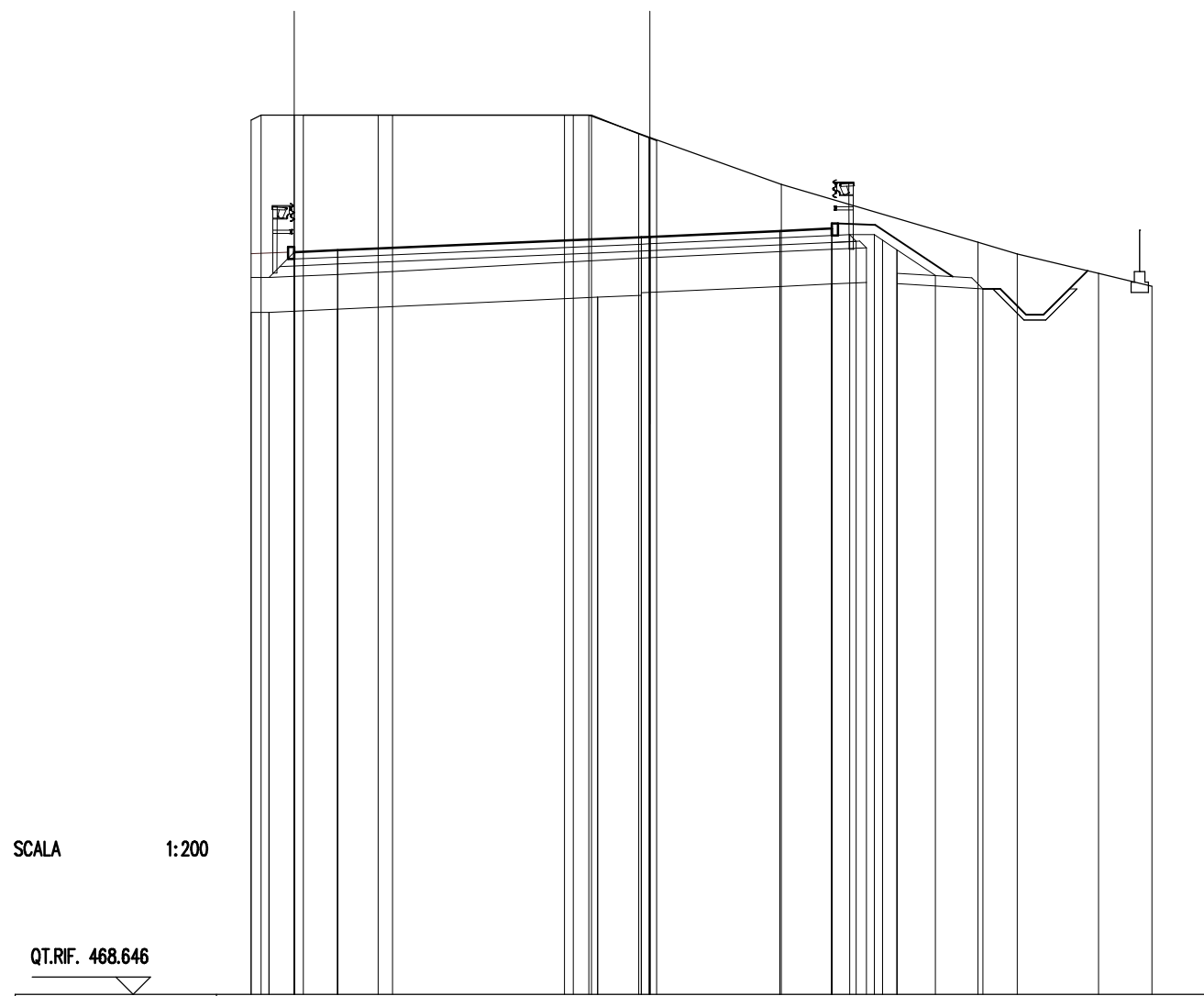
DIST.PROG. : 66.56

DIST.PREC. : 6.56

DIST.SUCC. : 3.44

SCALA 1:200

QT.RIF. 468.646



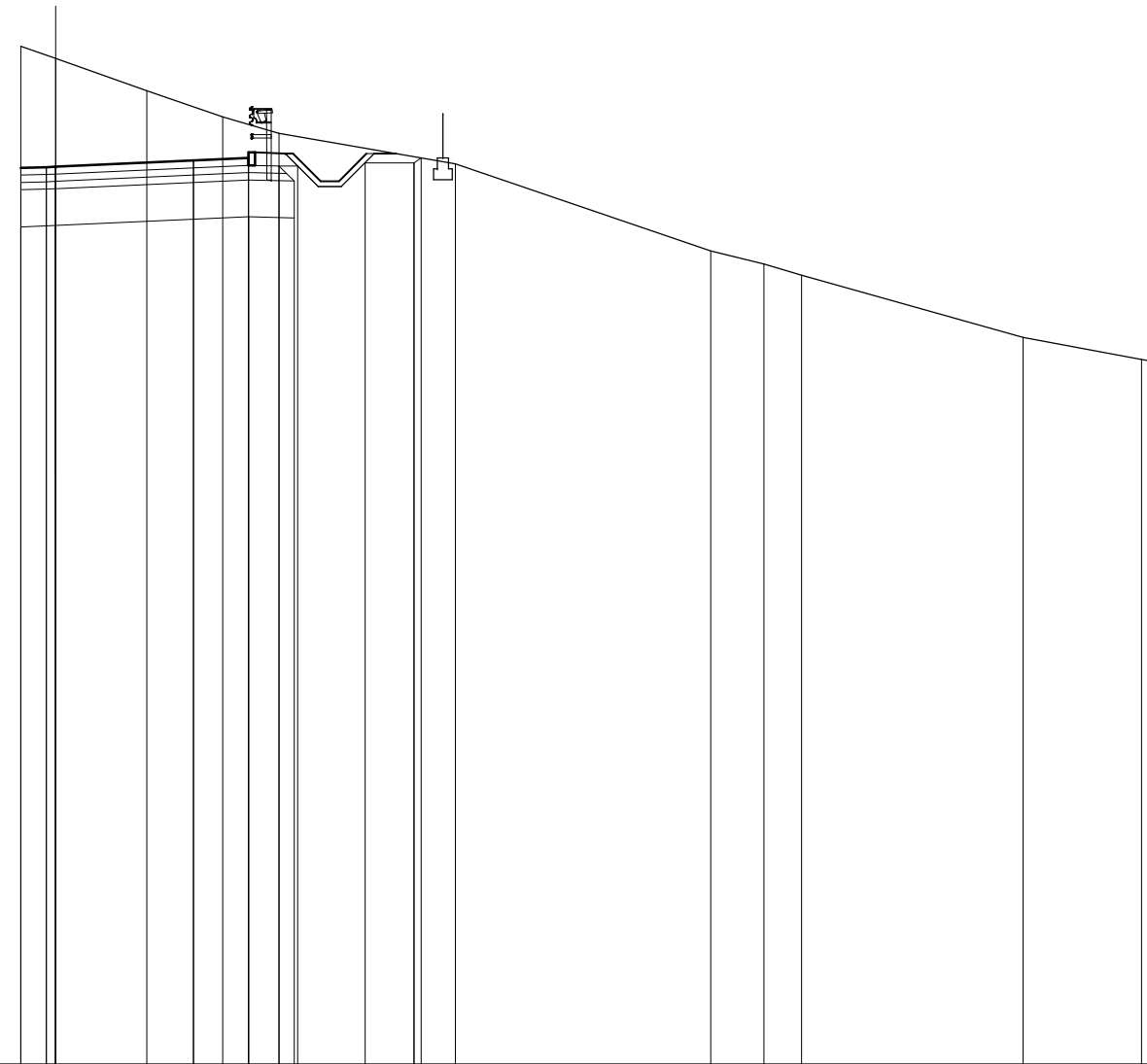
QUOTE TERRENO	493.85 494.00	494.00 494.00	494.00 494.00	494.00 494.00	493.46 493.36 493.34 493.35 493.27	492.00	490.34 490.00	489.44 489.06
DIST.PARZ. TERRENO	0.96	2.16	0.41	4.96	0.45 1.36	3.60	5.67	1.13 2.35 1.54
QUOTE PROGETTO	490.05 490.11				490.48 490.49	490.66	490.53 490.73 490.88 490.84	489.34
DIST.PARZ. PROGETTO	1.25			8.76		3.75	1.50 1.07	2.24

SCAVI E BONIFICHE	
STERRO	26.268 mq
BONIFICA RILEVATO	16.908 mq
FOSSE (SEZ. OBBL.)	1.667 mq
RILEVATI	
TERRENO VEGETALE	1.415 m
SOVRASTRUTTURA STRADALE	
STRATI LEGATI	6.195 m
MISTO CEMENTATO	7.231 m
MISTO GRANULARE	6.195 m

SEZIONE N. : 10  
 QT. PROGETTO : 490.645  
 DIST. PRG. : 70,00  
 DIST. PREC. : 3,44  
 DIST. SUCC. : 10,00

SCALA 1:200

QT. RIF. 466.222



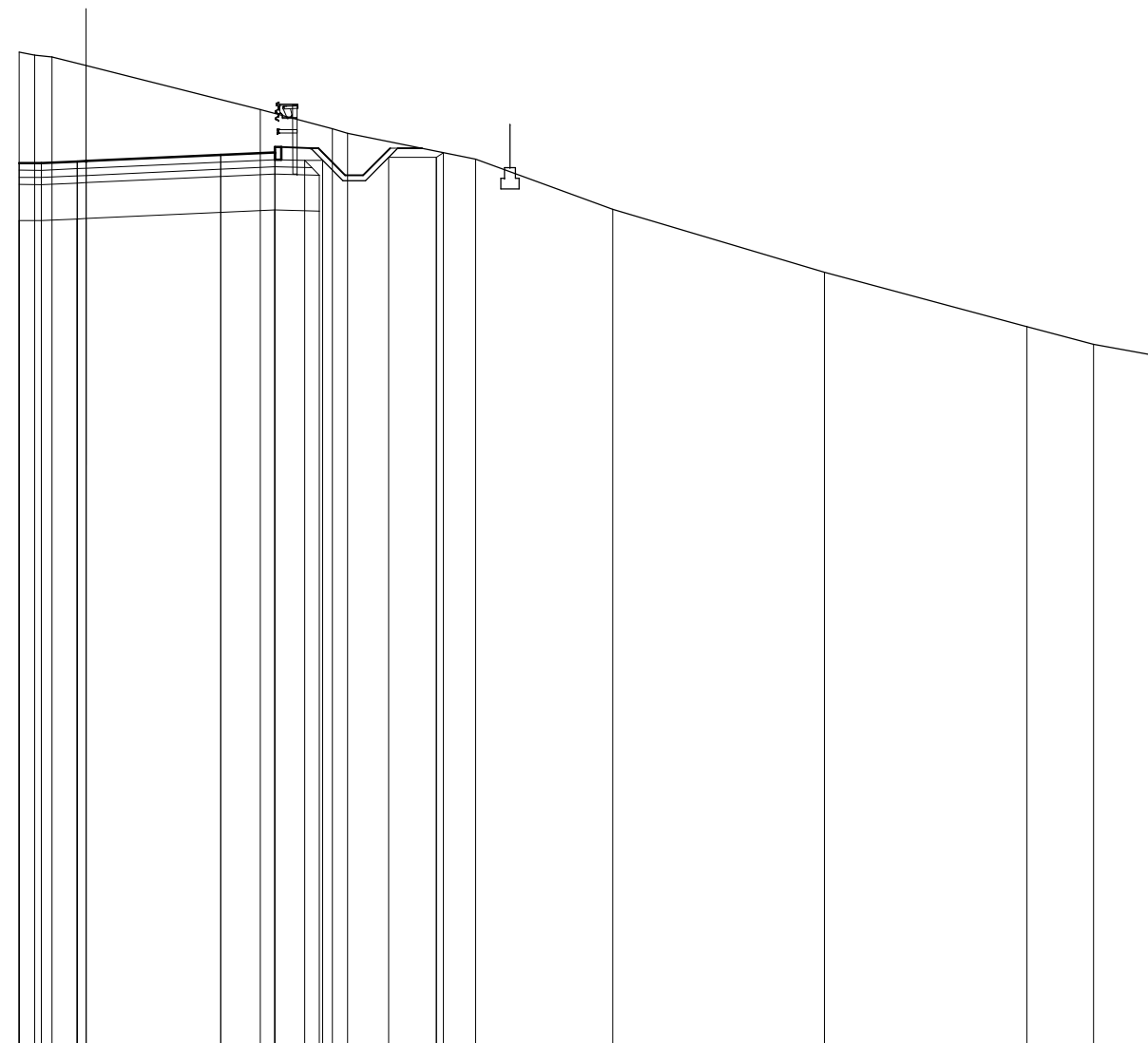
QUOTE TERRENO	493.925	493.591	492.712	492.000	491.592	490.724	488.356	488.000	487.691	486.000	485.400	485.318	
DIST. PARZIALI TERRENO	0.945	2.482	2.068	1.531	4.798	6.952	1.452	1.024	6.026	3.222	0.446		
QUOTE PROGETTO	490.617	490.634	490.645	490.816	490.885	491.035	491.002	491.002	490.102	490.352	490.352	490.102	491.002
DIST. PARZIALI PROGETTO	0.695	0.380	3.750	1.500	0.181	0.212	0.888	0.350	0.688	0.688	0.354		

SCAVI E BONIFICHE	
STERRO	30.341 mq
BONIFICA RILEVATO	19.787 mq
FOSSO (SEZ. OBBL.)	1.877 mq
RILEVATI	
TERRENO VEGETALE	1.500 m
SOVRASTRUTTURA STRADALE	
STRATI LEGATI	7.118 m
MISTO CEMENTATO	8.154 m
MISTO GRANULARE	7.118 m

SEZIONE N. : 11  
 QT. PROGETTO : 491.098  
 DIST. PRG. : 80.00  
 DIST. PREC. : 10.00  
 DIST. SUCC. : 10.00

SCALA 1: 200

QT. RIF. 466.490



QUOTE TERRENO	494.136	494.031	494.000	493.760	492.537	492.000	491.875	491.152	489.753	488.000	486.487	486.000	485.644
DIST. PARZIALI TERRENO	0.634	0.478	0.953	4.850	2.003	0.486	3.566	3.812	5.900	5.635	1.855	1.954	
QUOTE PROGETTO	491.046	491.041	491.087	491.098	491.269	491.338	491.488	491.455	491.455	490.555	490.705	490.705	491.455
DIST. PARZIALI PROGETTO	0.618	1.000	0.360	3.750	1.500	0.180	0.880	0.500	0.668	0.679			

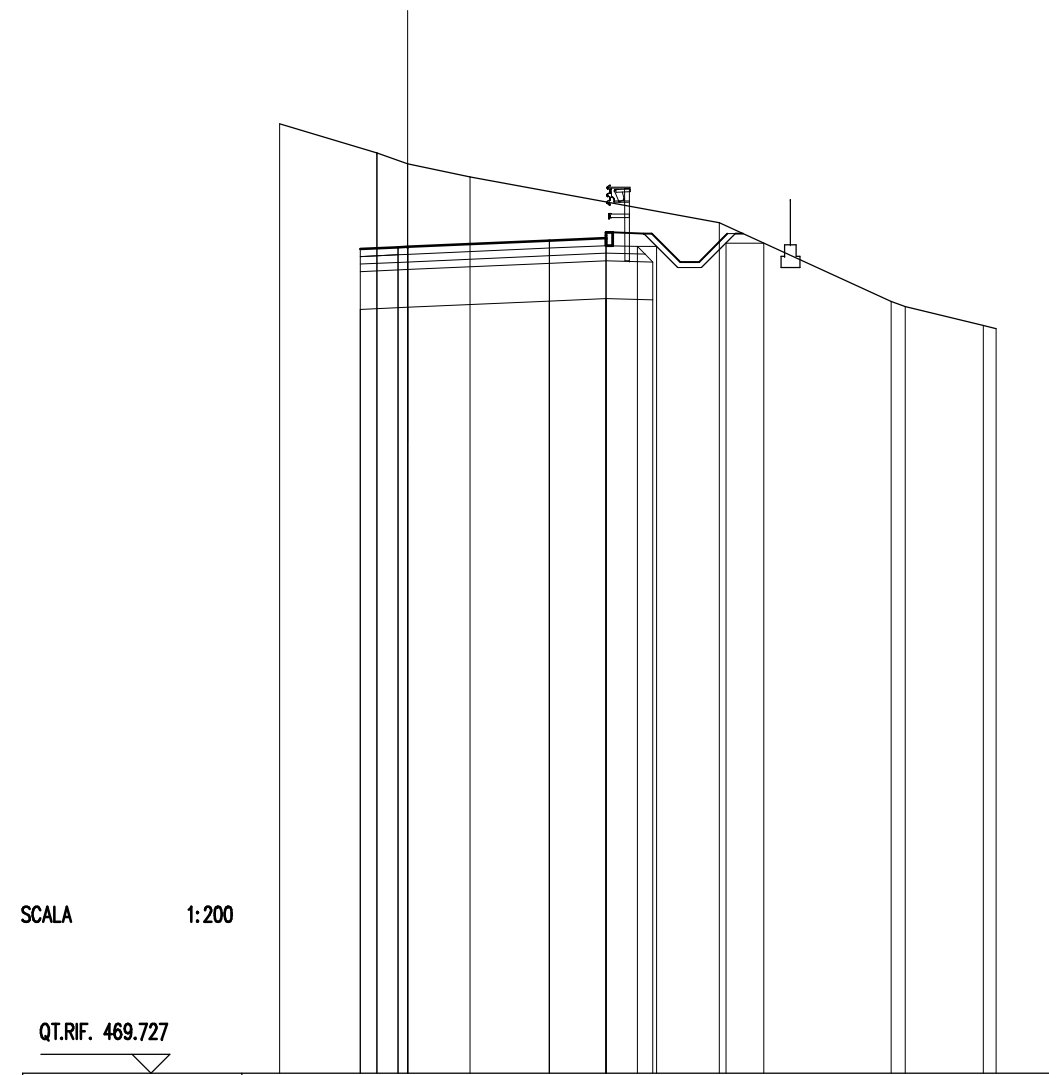


SCAVI E BONIFICHE	
STERRO	25.036 mq
BONIFICA RILEVATO	15.393 mq
FOSSO (SEZ. OBBL.)	1.933 mq

RILEVATI	
TERRENO VEGETALE	1.025 m

SOVRASTRUTTURA STRADALE	
STRATI LEGATI	6.500 m
MISTO CEMENTATO	7.536 m
MISTO GRANULARE	6.500 m

SEZIONE N. : 12A  
 QT. PROGETTO : 491.583  
 DIST.PROG. : 90.70  
 DIST.PREC. : 0.70  
 DIST.SUCC. : 9.30



SCALA 1:200

QT.RIF. 469.727

QUOTE TERRENO	494.83	494.07	493.78	493.44		492.22		490.14	490.00	489.50	489.42
DIST.PARZ. TERRENO	2.58	0.81	1.65		6.59		4.55	0.37	2.06	0.34	
QUOTE PROGETTO		491.53	491.57	491.58		491.75		491.81	491.61	491.96	491.93
DIST.PARZ. PROGETTO		1.00		3.75		1.50		0.82		2.42	

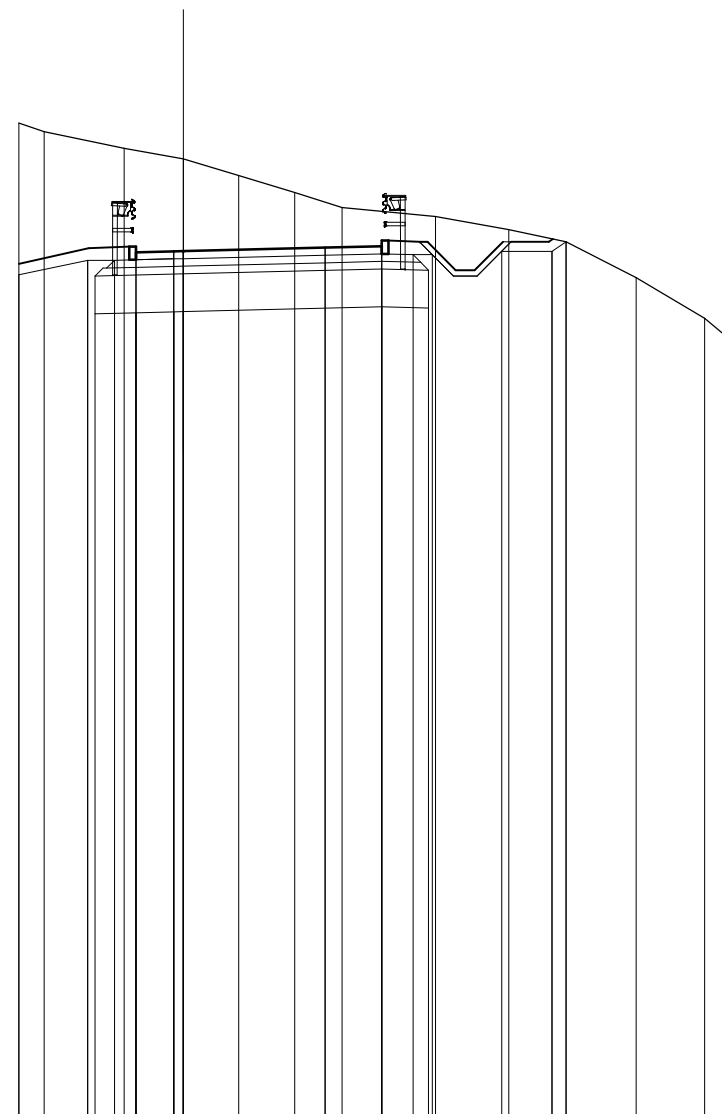


SCAVI E BONIFICHE	
STERRO	37.723 mq
BONIFICA RILEVATO	19.403 mq
FOSSO (SEZ. OBBL.)	2.143 mq
RILEVATI	
TERRENO VEGETALE	4.921 m
SOVRASTRUTTURA STRADALE	
STRATI LEGATI	6.500 m
MISTO CEMENTATO	8.107 m
MISTO GRANULARE	7.580 m

SEZIONE N. : 13  
 QT. PROGETTO : 492.004  
 DIST. PRG. : 100.00  
 DIST. PREC. : 9.30  
 DIST. SUCC. : 10.00

SCALA 1:200

QT. RIF. 469.128



QUOTE TERRENO	495.391 495.163	494.719	494.442	494.000	493.592	493.151	492.920	492.567	492.249	491.299	490.225	489.665
DIST. PARZIALI TERRENO	0.668	2.121	1.560	1.469	1.482	1.254	2.471	1.939	1.516	1.850	1.815	0.665
QUOTE PROGETTO	491.663	492.081	492.124 491.974 491.774	491.998 492.004	492.095	492.131 492.281	492.248 492.248	491.348 491.398 491.298 491.298	491.248 492.248	492.322		
DIST. PARZIALI PROGETTO	1.849	1.070	1.000 0.360	3.750	1.500	0.280	0.889	0.668 0.350 0.372	1.000			

SCAVI E BONIFICHE	
STERRO	55.829 mq
BONIFICA RILEVATO	25.070 mq
FOSSE (SEZ. OBBL.)	2.672 mq

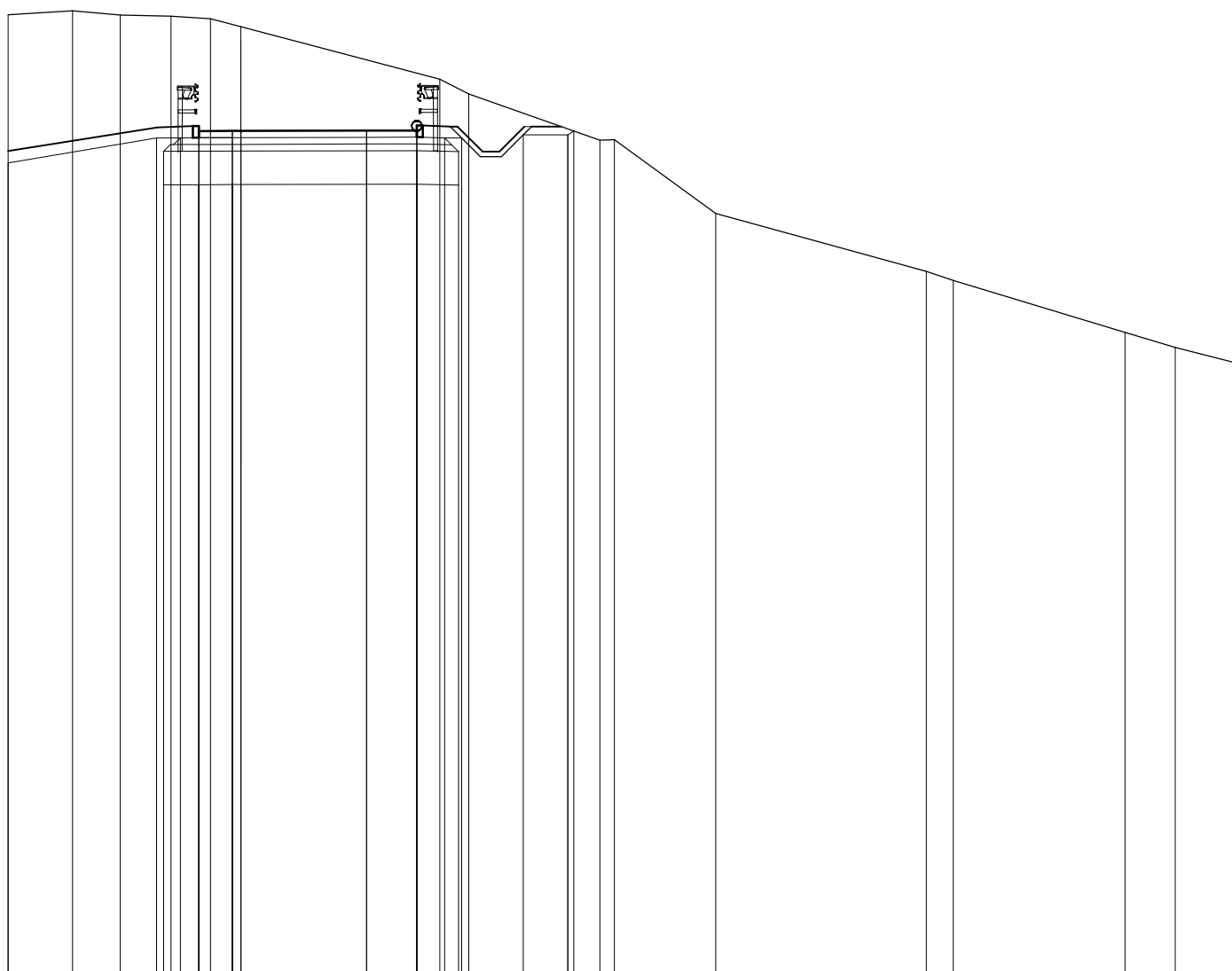
RILEVATI	
TERRENO VEGETALE	7.263 m

SOVRASTRUTTURA STRADALE	
STRATI LEGATI	6.500 m
MISTO CEMENTATO	8.088 m
MISTO GRANULARE	7.553 m

SEZIONE N. : 14  
 QT. PROGETTO : 492.457  
 DIST. PRG. : 110.00  
 DIST. PREC. : 10.00  
 DIST. SUCC. : 10.00

SCALA 1:200

QT. RIF. 467.349



QUOTE TERRENO	495.984	496.042	495.918	495.876	495.803	495.564	494.000	493.577	492.177	492.196	490.000	488.271	488.000	486.445	486.000	485.455
DIST. PARZIALI TERRENO	1.922	1.425	1.508	1.178	0.908	5.936	0.865	3.912	0.430	3.020	6.287	0.803	5.125	1.494	2.128	
QUOTE PROGETTO	491.859	492.561	492.504	492.254	492.254	492.457	492.467	492.271	492.621	492.588	491.588	491.588	491.588	491.588	492.588	492.588
DIST. PARZIALI PROGETTO		4.441	1.070	1.000	0.250	3.750	1.500	0.872	0.688	0.250	0.688	0.272	0.875			



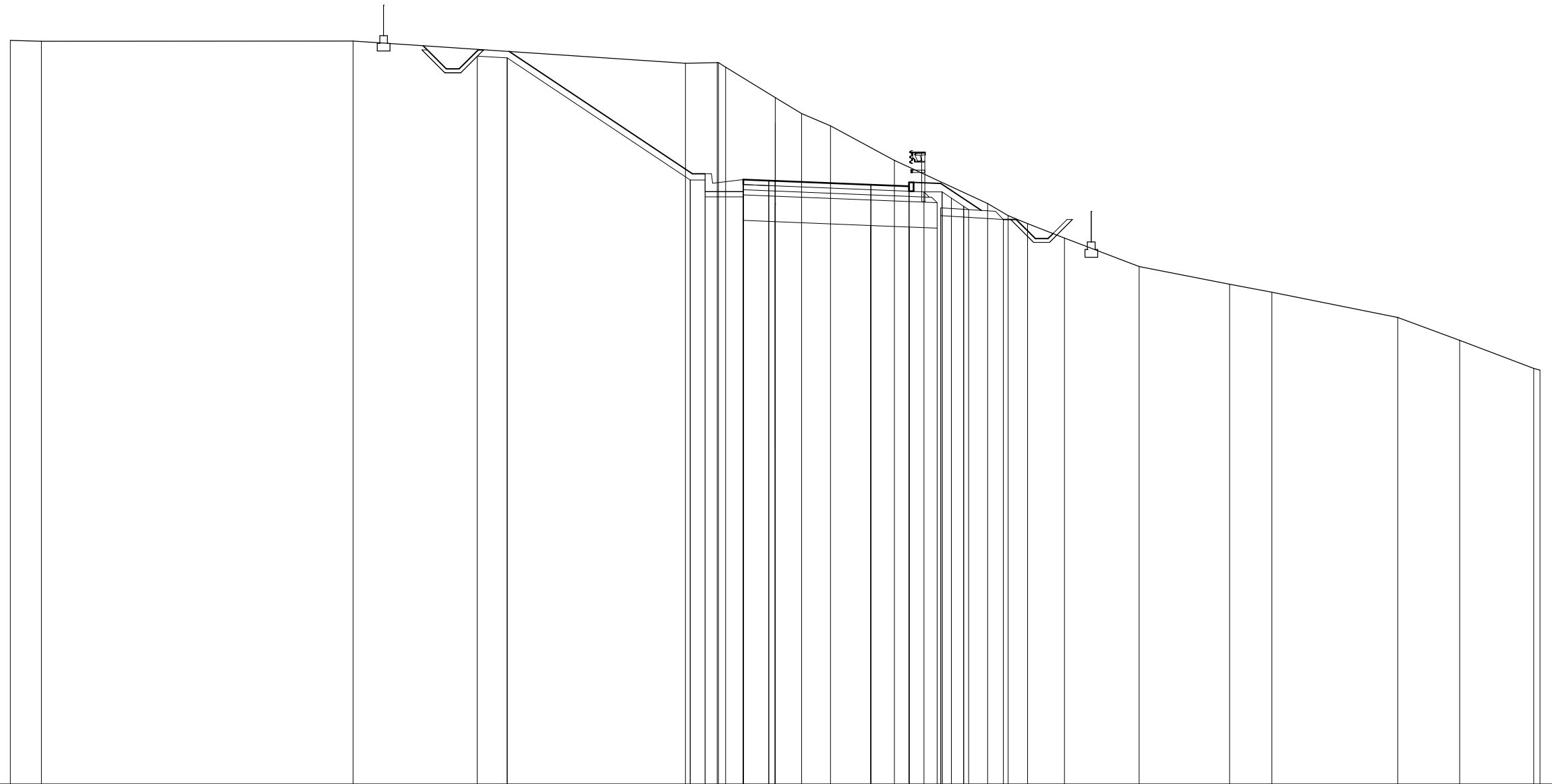
SCAVI E BONIFICHE	
STERRO	57.678 mq
BONIFICA	7.602 mq
FOSSO (SEZ. DBBL.)	1.564 mq

RILEVATI	
TERRENO VEGETALE	12.117 m

SOVRASTRUTTURA STRADALE	
STRATI LEGATI	6.500 m
MISTO CEMENTATO	7.085 m
MISTO GRANULARE	8.894 m

DIFESA IDRAULICA	
MATERASSO DRENANTE	0.692 mq

SEZIONE N. : 16  
 QT. PROGETTO : 493.363  
 DIST. PROG. : 130.00  
 DIST. PREC. : 10.00  
 DIST. SUCC. : 10.00



SCALA 1:200

QT. RIF. 469.697

QUOTE TERRENO	498.874	498.839	498.845	497.977	497.888	496.633	496.000	495.516	494.161	492.475	492.000	491.681	491.121	490.000	489.307	488.993	488.000	487.105	485.939
DIST. PARZIALI TERRENO	1.212	12.228	13.040	1.243	0.278	1.943	1.032	1.139	2.502	3.660	0.808	0.761	1.448	2.935	3.543	1.662	4.934	2.434	2.903
QUOTE PROGETTO				493.644	492.934	492.500	492.360	492.257	492.199	491.848	491.848	490.948	491.098	490.948	491.098	491.848			
DIST. PARZIALI PROGETTO			7.187	0.900	0.850	1.200	1.000	0.680	3.750	1.500	1.070	1.587	1.153	0.688	0.850	0.688	0.312		



SCAVI E BONIFICHE	
STERRO	33.742 mq
SCOTICO	9.737 m
BONIFICA	6.015 mq
BONIFICA RILEVATO	7.113 mq
FOSSO (SEZ. DBBL.)	1.550 mq

RILEVATI	
RILEVATO	6.047 mq
TERRENO VEGETALE	15.427 m


SOVRASTRUTTURA STRADALE	
STRATI LEGATI	6.500 m
MISTO CEMENTATO	7.094 m
MISTO GRANULARE	8.905 m

DIFESA IDRAULICA	
MATERASSO DRENANTE	0.692 mq

SEZIONE N. : 18  
 QT. PROGETTO : 494.269  
 DIST. PRG. : 150.00  
 DIST. PREC. : 10.00  
 DIST. SUCC. : 12.51

SCALA 1:200

QT. RIF. 468.292



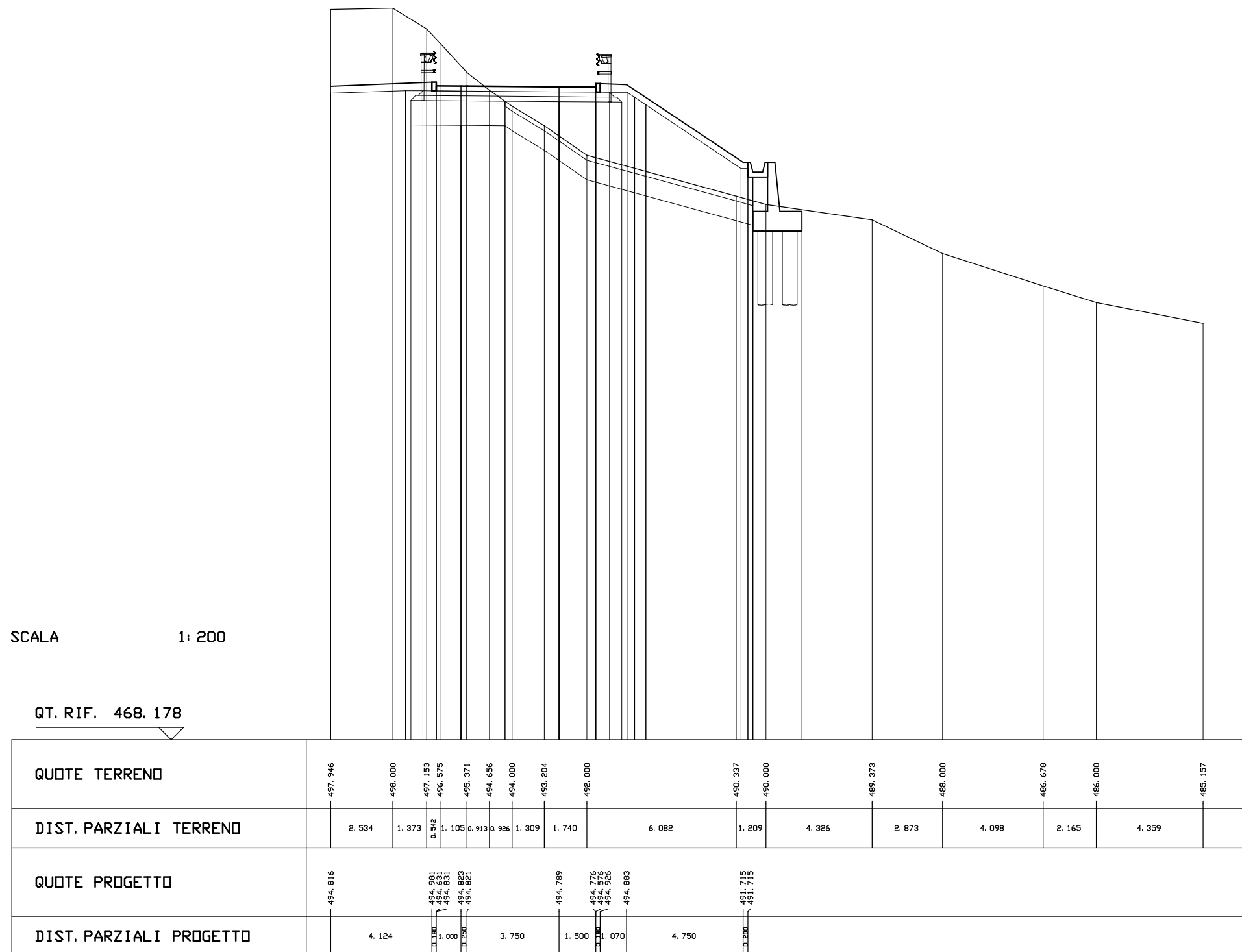
QUOTE TERRENO	498.093	498.000 498.000 498.000	497.080	496.000 495.872	494.589	494.190 494.000	493.497	492.639	492.000 491.899	490.000	489.588	488.473	488.000	487.299	486.000	485.456 485.292
DIST. PARZIALI TERRENO	7.969	1.635	1.434	2.684	0.876	0.466 0.651	1.150	0.858 0.318	5.469	1.654	4.428	1.914	2.023	3.828	2.930	0.751
QUOTE PROGETTO	498.054 497.164 497.314 497.314 496.054 496.054	494.561 494.561 494.561 494.332 494.332 493.852 494.589 494.589	494.082	494.007 493.806 494.156	494.114	489.922	489.572 489.572 488.672 488.822 488.822 488.572 489.572									
DIST. PARZIALI PROGETTO	5.243	1.200 1.000	3.750	1.500	0.070	6.284	1.150	0.688 0.350 0.688 0.312								

SCAVI E BONIFICHE	
STERRO	23.016 mq
SCOTICO	11.019 m
BONIFICA	3.835 mq
BONIFICA RILEVATO	8.084 mq
FOSSO (SEZ. DBBL.)	0.280 mq

SEZIONE N. : 19  
 QT. PROGETTO : 494.821  
 DIST. PRG. : 162.51  
 DIST. PREC. : 12.51  
 DIST. SUCC. : 10.17

RILEVATI	
RILEVATO	18.059 mq
TERRENO VEGETALE	11.108 m

SOVRASTRUTTURA STRADALE	
STRATI LEGATI	6.500 m
MISTO CEMENTATO	7.600 m
MISTO GRANULARE	8.200 m



VEDI SEZIONI CORRELATE CON RAMPA 4



RAMPA 4

CAVALCAVIA PROGR. 19+282.00

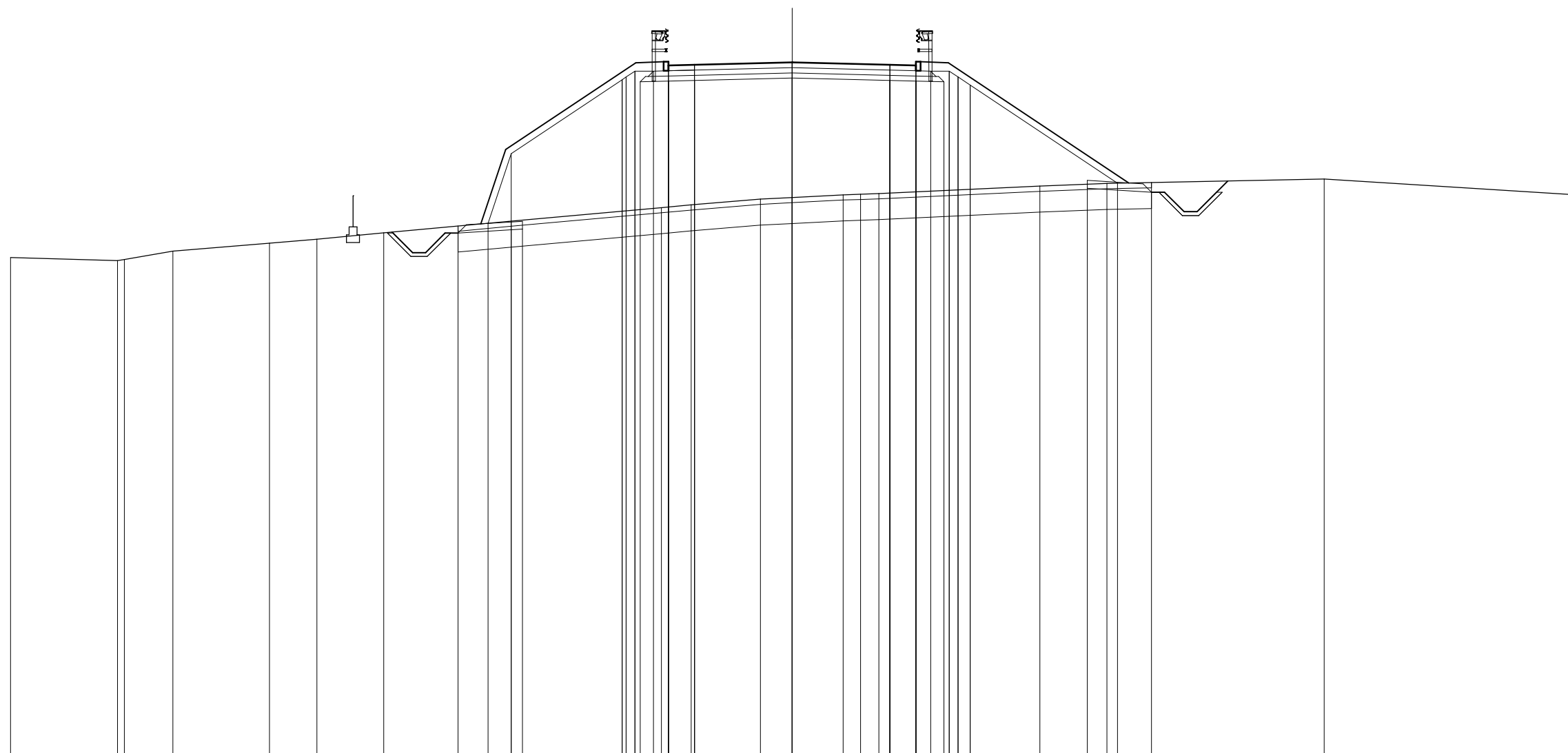
SCAVI E BONIFICHE	
STERRO	1.414 mq
SCOTICO	26.677 m
BONIFICA RILEVATO	21.293 mq
FOSSO (SEZ. DBBL.)	3.336 mq

RILEVATI	
RILEVATO	90.146 mq
TERRENO VEGETALE	19.483 m

SOVRASTRUTTURA STRADALE	
STRATI LEGATI	9.500 m
MISTO CEMENTATO	10.642 m
MISTO GRANULARE	11.252 m

DIFESA IDRAULICA	
MATERASSO DRENANTE	1.385 mq

SEZIONE N. : 7  
 QT. PROGETTO : 505.246  
 DIST. PROG. : 60.00  
 DIST. PREC. : 10.00  
 DIST. SUCC. : 10.00



SCALA 1:200

QT. RIF. 478.681

QUOTE TERRENO	497.732	497.636 497.679	498.000	498.302	498.460	498.701	499.134	499.671	499.779	500.000	500.063	500.164	500.184	500.210	500.498	500.598	500.772	500.166
DIST. PARZIALI TERRENO	4.105	0.261	1.866	3.706	1.820	2.567	4.893	5.763	1.143	2.657	1.218	1.958	0.673	0.696	6.186	2.567	8.343	9.576
QUOTE PROGETTO						498.696 498.696	497.796 497.846 497.846 497.796 498.696	499.046 501.901		505.234 505.277 504.927 505.152	505.246		505.152 505.127 505.277	505.234		500.615 500.265 500.265	499.265 499.315 499.315 500.265 500.265	
DIST. PARZIALI PROGETTO						0.212	0.688 0.688 0.688 0.688 1.159	0.992	4.998	1.070 1.000	3.750	3.750	1.000 1.070	6.925	1.159	0.688 0.688 0.688 0.688		

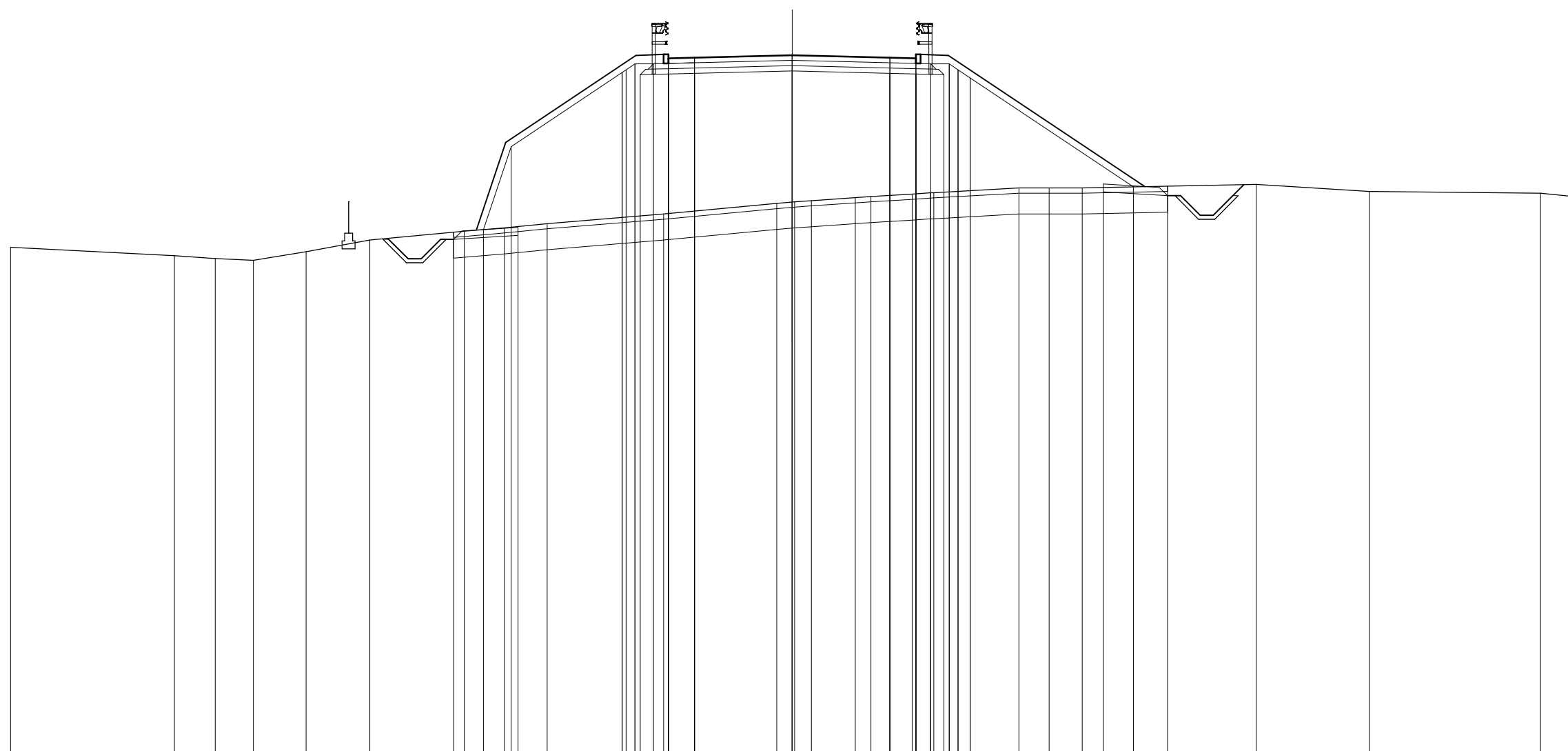
SCAVI E BONIFICHE	
STERRO	1.413 mq
SCOTICO	27.472 m
BONIFICA RILEVATO	21.922 mq
FOSSO (SEZ. DBBL.)	3.344 mq

RILEVATI	
RILEVATO	100.834 mq
TERRENO VEGETALE	20.763 m

SOVRASTRUTTURA STRADALE	
STRATI LEGATI	9.500 m
MISTO CEMENTATO	10.642 m
MISTO GRANULARE	11.252 m

DIFESA IDRAULICA	
MATERASSO DRENANTE	1.385 mq

SEZIONE N. : 8  
 QT. PROGETTO : 505.091  
 DIST. PRG. : 70.00  
 DIST. PREC. : 10.00  
 DIST. SUCC. : 10.00



SCALA 1:200

QT. RIF. 478.351

QUOTE TERRENO	497.720	497.404	497.294	497.225	497.554	498.000	498.341	498.470	498.630	498.999	499.406	499.425	499.513	499.626	499.667	499.762	499.811	499.818	500.000	500.000	500.000	500.139	499.865	499.800	499.668	
DIST. PARZIALI TERRENO	6.291	1.563	1.466	2.021	2.447	3.621	1.548	1.639	4.471	4.340	0.393	0.637	1.691	0.397	1.585	0.706	3.266	1.160	1.266	6.682	4.336	6.580	1.268			
QUOTE PROGETTO						498.030	497.130	497.280	497.280	497.280	497.280	497.280	498.030	498.380	501.746	505.080	505.051	504.998	504.998	505.050	505.050	505.050	505.050	505.050	505.050	505.050
DIST. PARZIALI PROGETTO						0.312	0.688	0.350	0.350	0.350	0.350	0.350	1.159	1.122	4.998	1.070	1.000	3.750	1.000	1.070	7.541	1.159	0.688	0.350	0.350	0.350

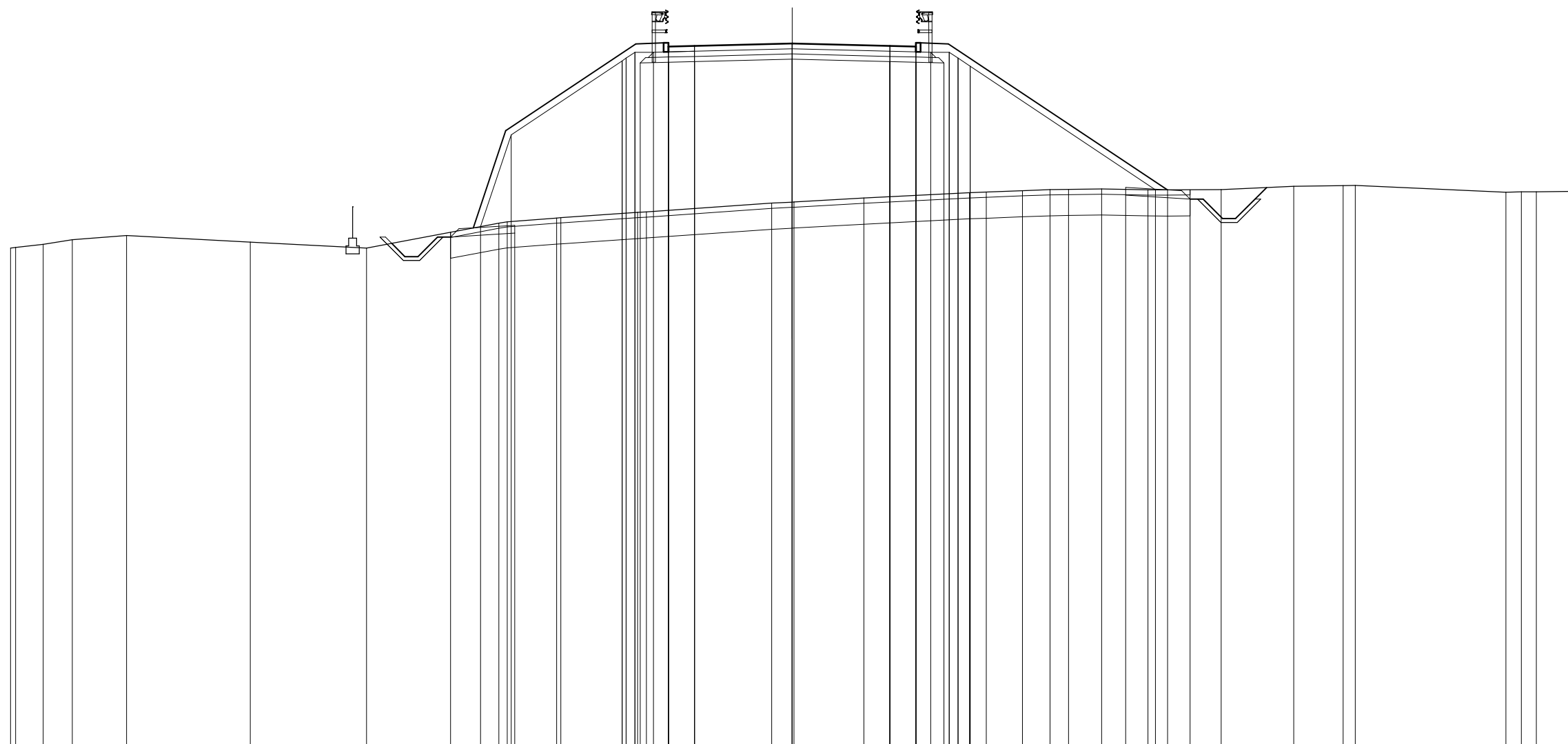
SCAVI E BONIFICHE	
STERRO	1.529 mq
SCOTICO	28.459 m
BONIFICA RILEVATO	22.707 mq
FOSSO (SEZ. DBBL.)	2.819 mq

RILEVATI	
RILEVATO	111.528 mq
TERRENO VEGETALE	22.179 m

SOVRASTRUTTURA STRADALE	
STRATI LEGATI	9.500 m
MISTO CEMENTATO	10.642 m
MISTO GRANULARE	11.252 m

DIFESA IDRAULICA	
MATERASSO DRENANTE	1.385 mq

SEZIONE N. : 9  
 QT. PROGETTO : 504.837  
 DIST. PRG. : 80.00  
 DIST. PREC. : 10.00  
 DIST. SUCC. : 10.00



SCALA 1:200

QT. RIF. 477.916

QUOTE TERRENO	496.991 497.014	497.131	497.314	497.469	497.222	496.990	497.949 498.000	498.144 498.155	498.366 498.379	498.714	498.764 498.756	498.908	499.113 499.137	499.195	499.230	499.242	499.260	499.224 499.221	499.235	499.358	499.387 499.392	499.135 499.146 499.151	499.168 499.168
DIST. PARZIALI TERRENO	1.061	1.113	2.087	4.746	4.463	5.083	1.896	2.948	4.809	2.683	4.054	1.389	1.054	0.710	1.272	1.780	2.064	2.785	1.891	5.784	0.598 0.577	1.390	
QUOTE PROGETTO	497.413 497.413	496.513 496.513	496.653 496.653	497.413 497.413	497.763	501.492	504.825	504.568 504.518 504.868	504.743	504.837	504.743	504.718 504.868	504.825	499.221	498.871 498.871	497.971 498.121 498.121	497.971 497.971	498.871	499.221	498.871	498.871	499.135 499.146 499.151	499.168 499.168
DIST. PARZIALI PROGETTO	0.688	0.688	0.688	1.159	1.243	4.998	1.070	1.000	3.750	3.750	1.000	1.070	8.402	1.159	0.688	0.688	0.688	1.159	0.688	0.688	0.688	1.390	





SCAVI E BONIFICHE	
STERRO	1.318 mq
SCOTICO	30.100 m
BONIFICA RILEVATO	24.074 mq
FOSSO (SEZ. DBBL.)	4.132 mq

RILEVATI	
RILEVATO	141.686 mq
TERRENO VEGETALE	24.349 m

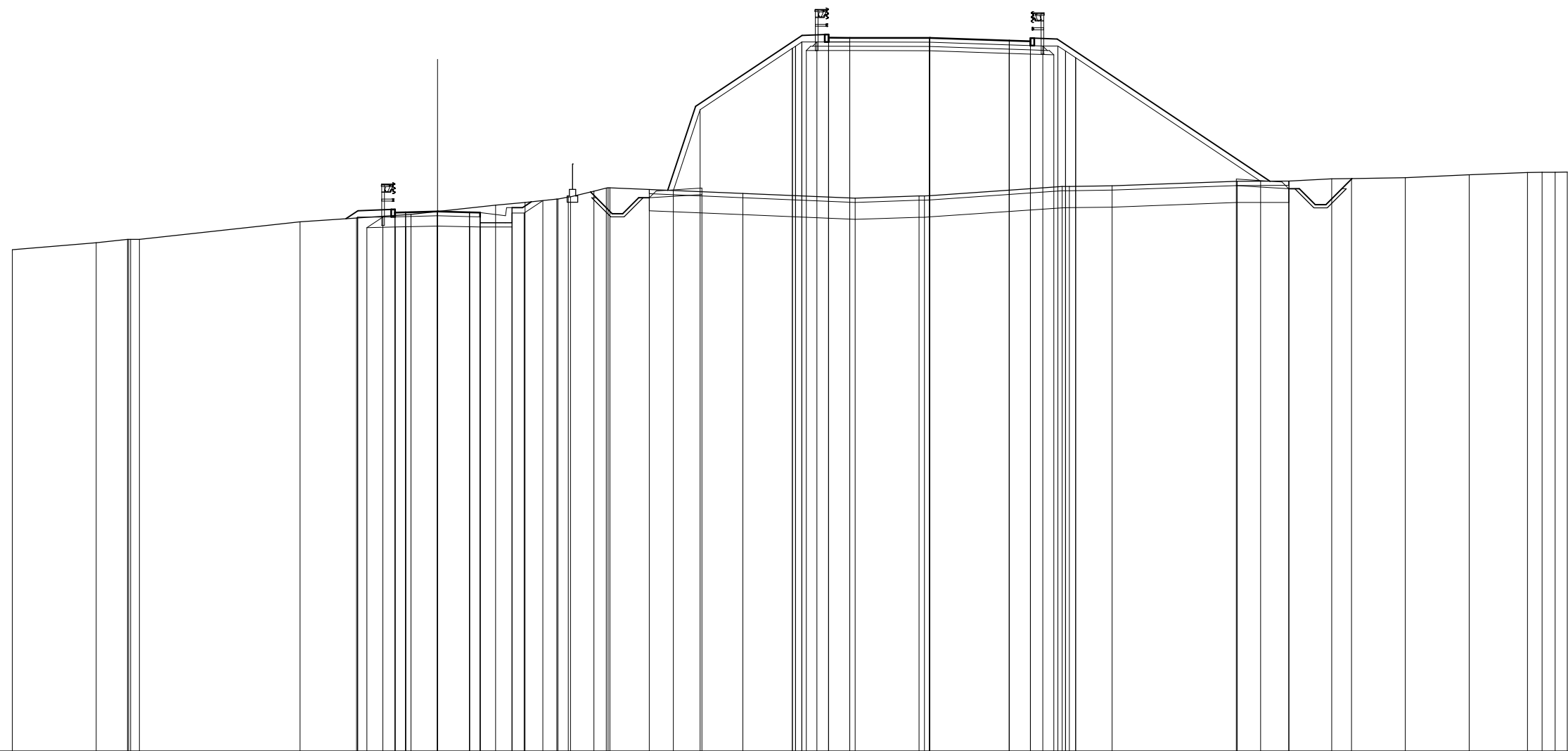
SOVRASTRUTTURA STRADALE	
STRATI LEGATI	9.500 m
MISTO CEMENTATO	10.628 m
MISTO GRANULARE	11.234 m

DIFESA IDRAULICA	
MATERASSO DRENANTE	1.385 mq

SEZIONE N. : 19      SEZIONE N. : 12  
 QT. PROGETTO : 495.311    QT. PROGETTO : 503.474  
 DIST. PROG. : 190.76      DIST. PROG. : 110.00  
 DIST. PREC. : 10.00  
 DIST. SUCC. : 10.00

SCALA      1:250

QT. RIF. 469.947



QUOTE TERRENO	493.514	493.842	494.000 494.000 494.000 494.000	494.830	495.179	495.314	495.609	495.740	495.892 495.899 495.906 496.000	496.270 496.414 496.431 496.487	496.162	495.941	496.042 496.042 496.059	496.488 496.490	496.517	496.733	496.739	496.848 496.859	496.899	497.039	497.141 497.158 497.161 497.169						
DIST. PARZIALI TERRENO	3.948	1.468	0.407	7.557	5.218	1.249	2.733	1.388	1.485	0.487	0.381	6.249	5.281	3.011	6.238	0.324	2.012	5.888	2.439	2.007	0.369	2.529	3.003	2.750	0.681	0.616	0.375
QUOTE PROGETTO	494.974 495.349	495.411 495.261 495.051 495.274	495.311	495.274 495.051 495.261 495.411 494.781 495.291 494.781 495.771	495.961 495.051 495.211 495.611 495.961 496.312	500.654	503.988 503.561 503.281 503.281 503.479	503.474	503.347 503.313 503.463	503.420	496.737 496.387 495.487 495.537 495.537 495.487 496.387																
DIST. PARZIALI PROGETTO	0.361	1.570	0.300	1.500	1.500	0.204	0.419	2.835	0.688	0.688	1.153	1.314	4.998	1.070	1.000	3.750	3.750	1.000	1.070	10.020	1.159	0.688	0.688	0.688	0.688	0.688	0.688



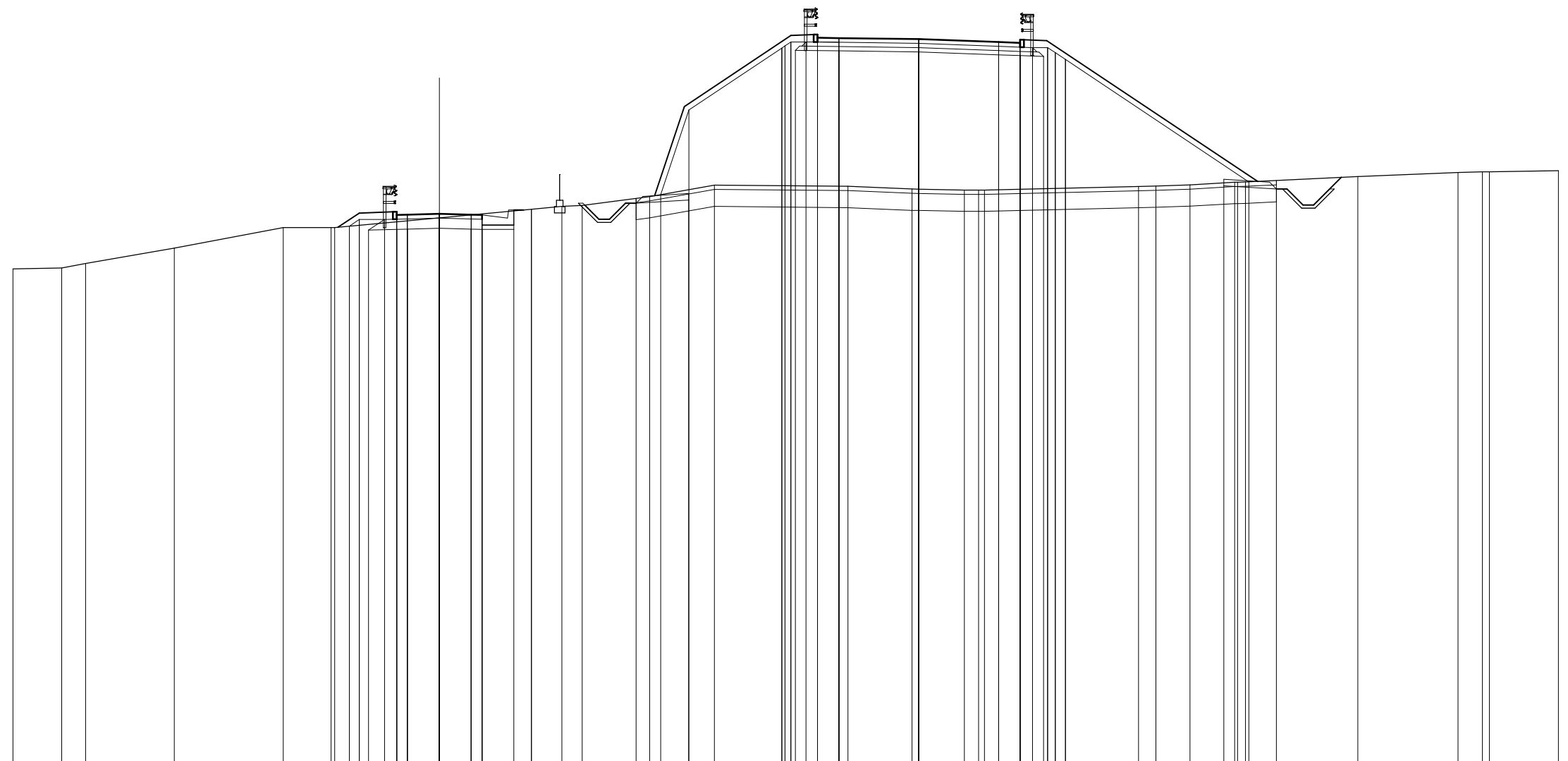
SCAVI E BONIFICHE	
STERRO	1.496 mq
SCOTICO	30.100 m
BONIFICA RILEVATO	24.032 mq
FOSSO (SEZ. DBBL.)	3.316 mq

RILEVATI	
RILEVATO	135.697 mq
TERRENO VEGETALE	24.457 m

SOVRASTRUTTURA STRADALE	
STRATI LEGATI	9.500 m
MISTO CEMENTATO	10.623 m
MISTO GRANULARE	11.227 m

DIFESA IDRAULICA	
MATERASSO DRENANTE	1.386 mq

SEZIONE N. : 18      SEZIONE N. : 13  
 QT. PROGETTO : 494.640    QT. PROGETTO : 502.834  
 DIST. PROG. : 180.15      DIST. PROG. : 120.00  
 DIST. PREC. : 10.00  
 DIST. SUCC. : 10.00



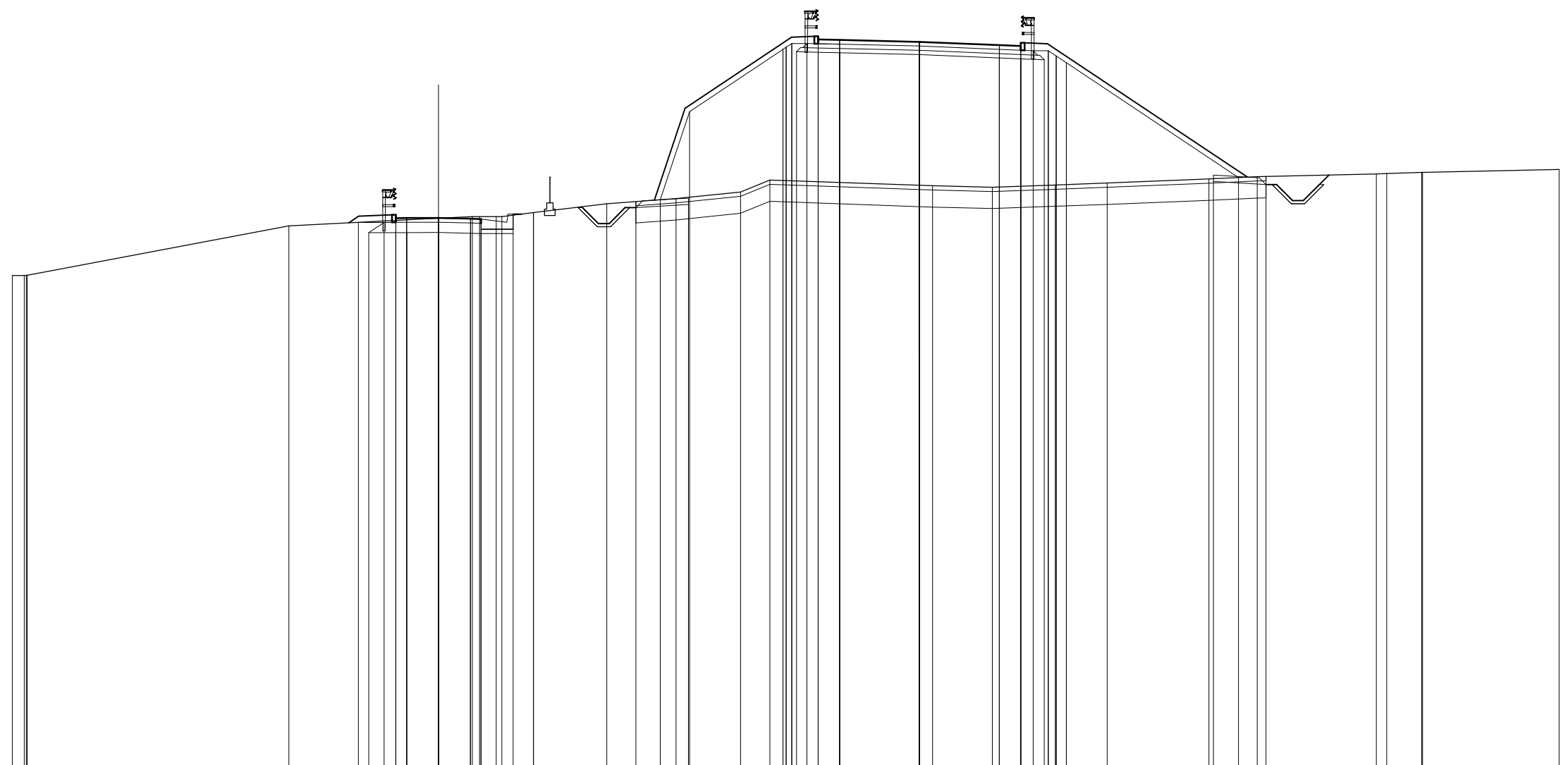
SCALA 1:250

QT. RIF. 468.926

QUOTE TERRENO	492.086	492.102	492.317	493.034	494.000	494.000	494.000	494.454	494.654	494.993	495.038	495.447	495.990	495.929	495.806	495.799	495.755	495.736	495.737	495.927	495.945	496.000	496.120	496.130	496.390	496.579	496.611	496.614	496.666					
DIST. PARZIALI TERRENO	2.291	1.118	4.163	5.113	2.243	4.907	4.327	1.422	0.360	3.160	3.037	6.264	3.009	0.316	2.136	0.669	0.277	7.230	0.806	1.601	2.097	0.377	5.263	4.697	1.146	0.381	3.234							
QUOTE PROGETTO		494.015	494.677	494.740	494.750	494.802	494.810	494.820	494.820	495.139	495.139	494.839	494.839	494.839	494.839	494.839	494.839	494.839	495.139	495.139	495.139	495.139	496.158	495.808	495.808	495.808	495.808	495.808	495.808	495.808				
DIST. PARZIALI PROGETTO		0.792	1.570	0.500	1.500	1.500	0.500	1.200	0.460	2.562	0.248	0.839	0.839	0.839	0.839	0.839	0.839	0.839	1.159	1.392	4.998	1.070	1.000	3.750	3.750	1.000	1.070	9.903	1.159	0.688	0.688	0.688	0.688	0.688

SCAVI E BONIFICHE	
STERRO	1.385 mq
SCOTICO	29.711 m
BONIFICA RILEVATO	23.649 mq
FOSSO (SEZ. DBBL.)	3.452 mq
RILEVATI	
RILEVATO	129.684 mq
TERRENO VEGETALE	23.975 m
SOVRASTRUTTURA STRADALE	
STRATI LEGATI	9.500 m
MISTO CEMENTATO	10.617 m
MISTO GRANULARE	11.222 m
DIFESA IDRAULICA	
MATERASSO DRENANTE	1.386 mq

SEZIONE N. : 17      SEZIONE N. : 14  
 QT. PROGETTO : 493.935      QT. PROGETTO : 502.194  
 DIST. PROG. : 169.28      DIST. PROG. : 130.00  
 DIST. PREC. : 10.00  
 DIST. SUCC. : 10.00



SCALA 1:250

QT. RIF. 468.218

QUOTE TERRENO	491.230 491.230 491.241 491.246	493.539	493.919	494.000 494.000 494.000 494.000 494.000	494.183	494.597	494.842	495.182	495.714	495.463 495.443	495.376	495.481	495.571	495.760	495.868	496.000 496.022	496.074 496.075	496.208
DIST. PARZIALI TERRENO	0.362	12.275	7.024	1.588 0.305 0.780 0.287	1.477	3.442	3.247	3.033	1.370	7.021	0.616 2.803	2.954	2.435	4.768	2.266	5.590	0.490 1.640	6.397
QUOTE PROGETTO	493.702 494.015	494.078 493.728 493.530	493.935	493.889 493.685 493.605 493.735 494.115 494.115	494.115 494.115	494.416 494.416 493.516 493.666 493.666 493.716 494.416	494.766	499.079	502.412	502.455 502.705 502.282	502.039	501.998 501.748 502.105	502.846 495.496 495.496 494.376 494.746 494.456 495.496	502.105	495.846 495.496 495.496 494.376 494.746 494.456 495.496	501.998 501.748 502.105	496.000 496.022	496.074 496.075
DIST. PARZIALI PROGETTO	0.468 1.570	0.500 1.500	1.500	0.500 1.200 0.278 0.278	2.643	0.688 0.880 0.688 1.159	1.438	4.998	1.070	1.000 3.750	3.750	1.000 1.070	9.384	1.159 0.688 0.880 0.688 1.159	1.159 0.688 0.880 0.688 1.159	1.000 1.070	496.000 496.022	496.074 496.075





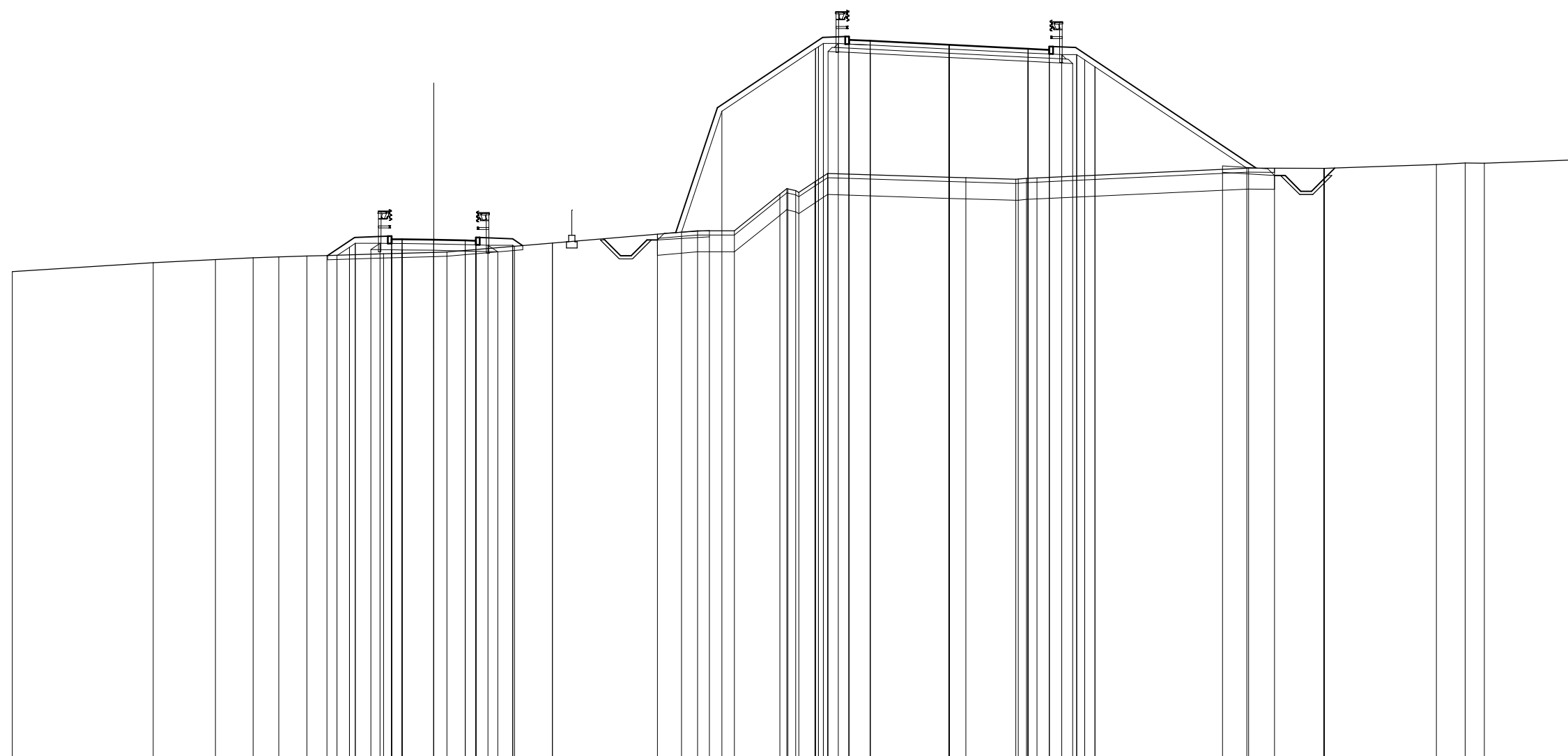
SCAVI E BONIFICHE	
STERRO	1.386 mq
SCOTICO	30.324 m
BONIFICA RILEVATO	23.429 mq
FOSSO (SEZ. DBBL.)	3.213 mq

RILEVATI	
RILEVATO	126.117 mq
TERRENO VEGETALE	24.700 m

SOVRASTRUTTURA STRADALE	
STRATI LEGATI	9.500 m
MISTO CEMENTATO	10.606 m
MISTO GRANULARE	11.207 m

DIFESA IDRAULICA	
MATERASSO DRENANTE	1.385 mq

SEZIONE N. : 14      SEZIONE N. : 17  
 QT. PROGETTO : 491.578    QT. PROGETTO : 500.825  
 DIST. PROG. : 130.69    DIST. PROG. : 160.00  
 DIST. PREC. : 10.00  
 DIST. SUCC. : 10.00



SCALA 1:250

QT. RIF. 467.013

QUOTE TERRENO	490.064	490.490	490.639	490.714	490.759	490.802	490.827	490.908	490.972	490.989	491.414	492.000	492.000	493.732	494.000	494.000	494.000	494.448	494.448	494.978	494.978	494.978	495.148	495.216	495.210	495.372				
DIST. PARZIALI TERRENO	6.691	2.956	1.788	1.215	1.330	0.951	2.691	2.379	0.631	5.002	6.887	1.755	2.151	0.389	0.387	0.761	0.604	5.772	0.789	2.378	10.047	3.557	5.319	1.358	0.910	4.605				
QUOTE PROGETTO						490.828	491.686	491.749	491.599	491.599	491.599	491.599	491.599	491.599	491.599	491.599	491.599	491.599	491.599	491.599	491.599	491.599	491.599	491.599	491.599	491.599	491.599			
DIST. PARZIALI PROGETTO						1.287	1.570	0.300	1.500	1.500	0.300	1.570	0.480	3.683	0.688	0.688	0.688	0.688	1.070	1.000	3.750	3.750	1.000	1.070	8.573	1.199	0.688	0.688	0.688	0.688

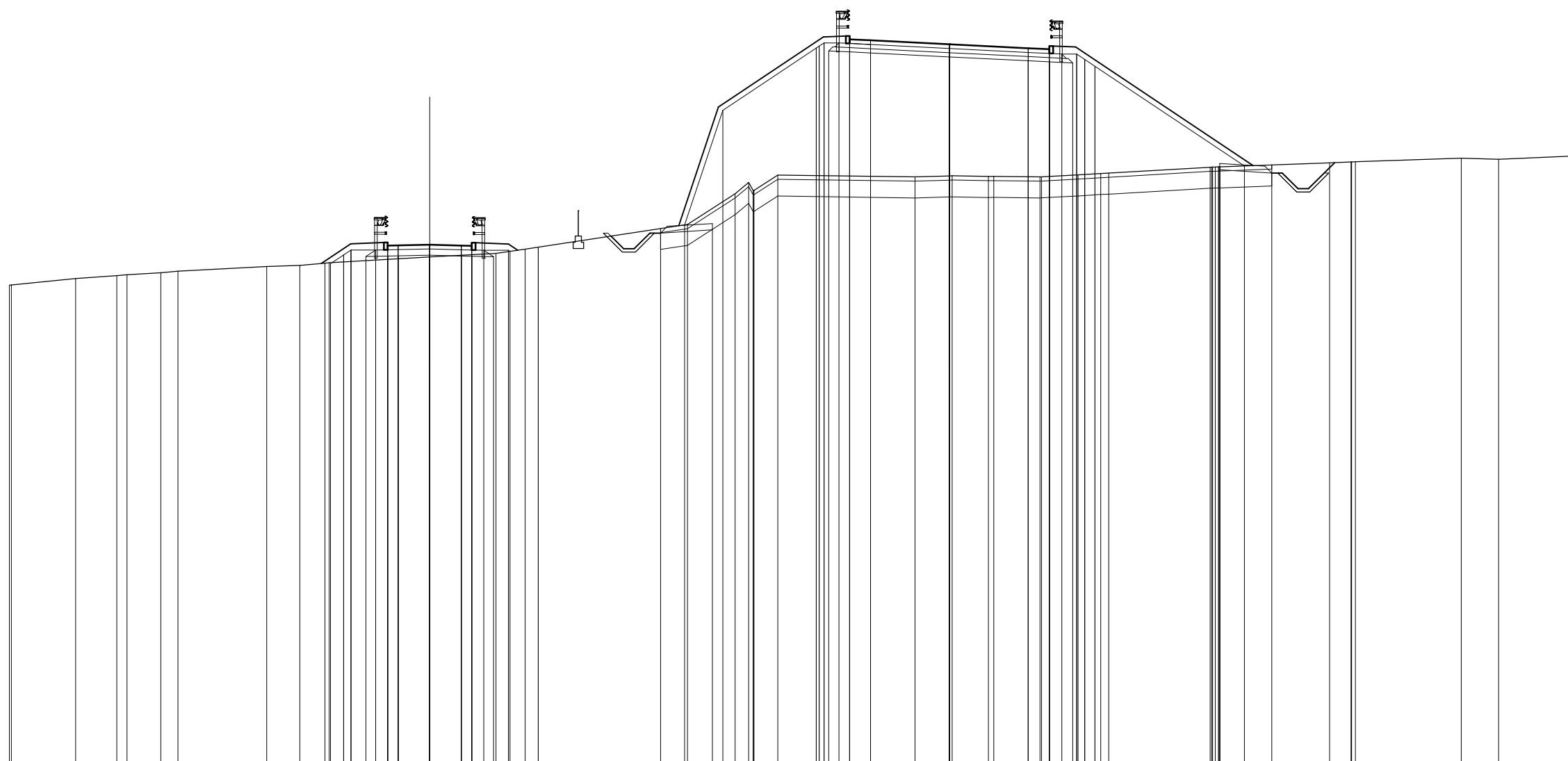
SCAVI E BONIFICHE	
STERRO	1.800 mq
SCOTICO	30.188 m
BONIFICA RILEVATO	23.266 mq
FOSSO (SEZ. DBBL.)	3.141 mq

RILEVATI	
RILEVATO	119.852 mq
TERRENO VEGETALE	24.268 m

SOVRASTRUTTURA STRADALE	
STRATI LEGATI	9.500 m
MISTO CEMENTATO	10.606 m
MISTO GRANULARE	11.207 m

DIFESA IDRAULICA	
MATERASSO DRENANTE	1.386 mq

SEZIONE N. : 13                      SEZIONE N. : 18  
 QT. PROGETTO : 491.032          QT. PROGETTO : 500.569  
 DIST. PROG. : 117.96              DIST. PROG. : 170.00  
 DIST. PREC. : 10.00  
 DIST. SUCC. : 10.00



SCALA 1: 250

QT. RIF. 466.406

QUOTE TERRENO	489.106 489.114	489.482	489.569 489.507	489.702 489.775	490.000	490.030	490.196 490.176	490.447	490.625	490.818 490.914	492.000	493.456 494.000 494.000 493.603 493.617 494.346	494.256	494.305 494.305	494.277 494.283	494.260 494.264	494.354 494.431 494.410	494.750 494.750 494.750 494.750 494.734 494.735	494.931	494.969 494.970 494.982	495.146	495.096	495.267	
DIST. PARZIALI TERRENO	3.059	1.960	0.485 1.612	0.819	4.223	1.571 1.203	4.780	3.152	1.389	0.825 4.073	2.261	0.601 1.135	6.533	1.638	1.719	2.201	1.729	0.083	4.822	5.215	1.028	5.038	1.777	3.872
QUOTE PROGETTO						490.140 491.077	491.140 490.990 491.000	491.032	490.924 490.982 490.782 491.132	491.060 490.770	491.588 491.588	491.588 490.688 490.838 490.838 490.688 491.588 491.588 491.538	497.580	500.914	500.956 500.806 500.756	500.381	500.331 500.181 500.439	494.795	494.445	494.445	493.745 493.695 493.695 493.745 494.445			
DIST. PARZIALI PROGETTO						1.404 1.570	0.500 1.500	1.500	0.300 1.570	0.448	4.073	0.688 0.688 0.688 1.159 1.881	4.998	1.070	1.000	3.750	3.750	1.000 1.070	8.461	1.139	0.688 0.688 0.688 1.272			

SCAVI E BONIFICHE	
STERRO	1.261 mq
SCOTICO	28.522 m
BONIFICA RILEVATO	22.655 mq
FOSSO (SEZ. DBBL.)	3.066 mq

RILEVATI	
RILEVATO	116.640 mq
TERRENO VEGETALE	21.932 m

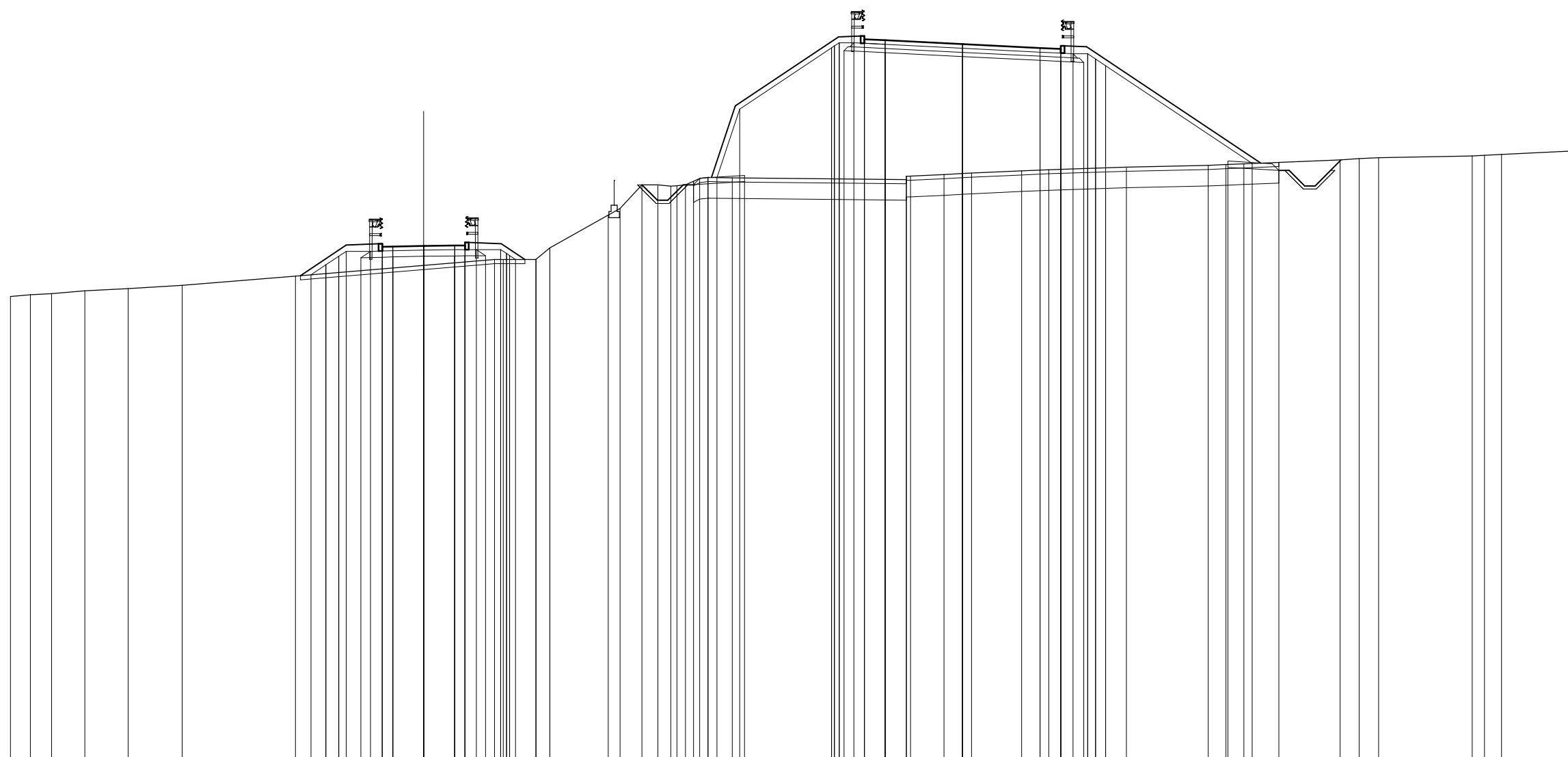
SOVRASTRUTTURA STRADALE	
STRATI LEGATI	9.500 m
MISTO CEMENTATO	10.606 m
MISTO GRANULARE	11.207 m

DIFESA IDRAULICA	
MATERASSO DRENANTE	1.386 mq

SEZIONE N. : 12      SEZIONE N. : 19  
 QT. PROGETTO : 490.659    QT. PROGETTO : 500.413  
 DIST. PROG. : 106.18    DIST. PROG. : 180.00  
 DIST. PREC. : 10.00  
 DIST. SUCC. : 10.00

SCALA 1:250

QT. RIF. 465.880



QUOTE TERRENO	488.210	488.296	488.351	488.485	488.586	488.748	489.198	489.715	490.000	490.000	490.011	490.560	492.144	492.465	493.612	493.612	493.609	493.548	493.548	493.612	493.916	493.944	493.966	493.947	493.864	494.057	494.027	494.102	494.153	494.177	494.287	494.342	494.465	494.530	494.587	494.626	494.811	494.880	494.919	495.001	495.035	495.079	495.268	
DIST. PARZIALI TERRENO	0.968	1.022	1.610	2.092	2.623	5.474	6.210	3.422	0.422	1.580	0.463	2.825	0.367	0.4	0.367	0.538	0.288	0.209	0.688	0.209	1.172	8.421	1.624	0.901	0.433	2.420	1.315	3.761	3.953	0.853	0.868	4.658	0.387	0.341	4.530	0.390	0.822	3.929						
QUOTE PROGETTO							489.218	490.696	490.759	490.809	490.621	490.659	490.671	490.675	490.625	490.625	490.762	490.000	493.612	493.612	493.612	493.612	493.612	493.653	497.424	500.757	500.800	500.650	500.600	500.413	500.225	500.175	499.525	500.325	500.282	494.659	494.309	494.309	493.409	493.359	493.359	493.359	493.409	494.309
DIST. PARZIALI PROGETTO							2.216	1.570	0.500	1.500	1.500	0.500	1.570	1.143	5.453	0.212	0.688	0.288	0.209	0.688	0.209	1.133	1.154	4.998	1.070	1.000	3.750	3.750	1.000	1.070	8.432	1.159	0.212	0.688	0.288	0.209	0.688	0.209	1.133	1.154				





SCAVI E BONIFICHE	
STERRO	1.326 mq
SCOTICO	28.258 m
BONIFICA RILEVATO	22.585 mq
FOSSO (SEZ. DBBL.)	3.986 mq

RILEVATI	
RILEVATO	116.585 mq
TERRENO VEGETALE	21.984 m

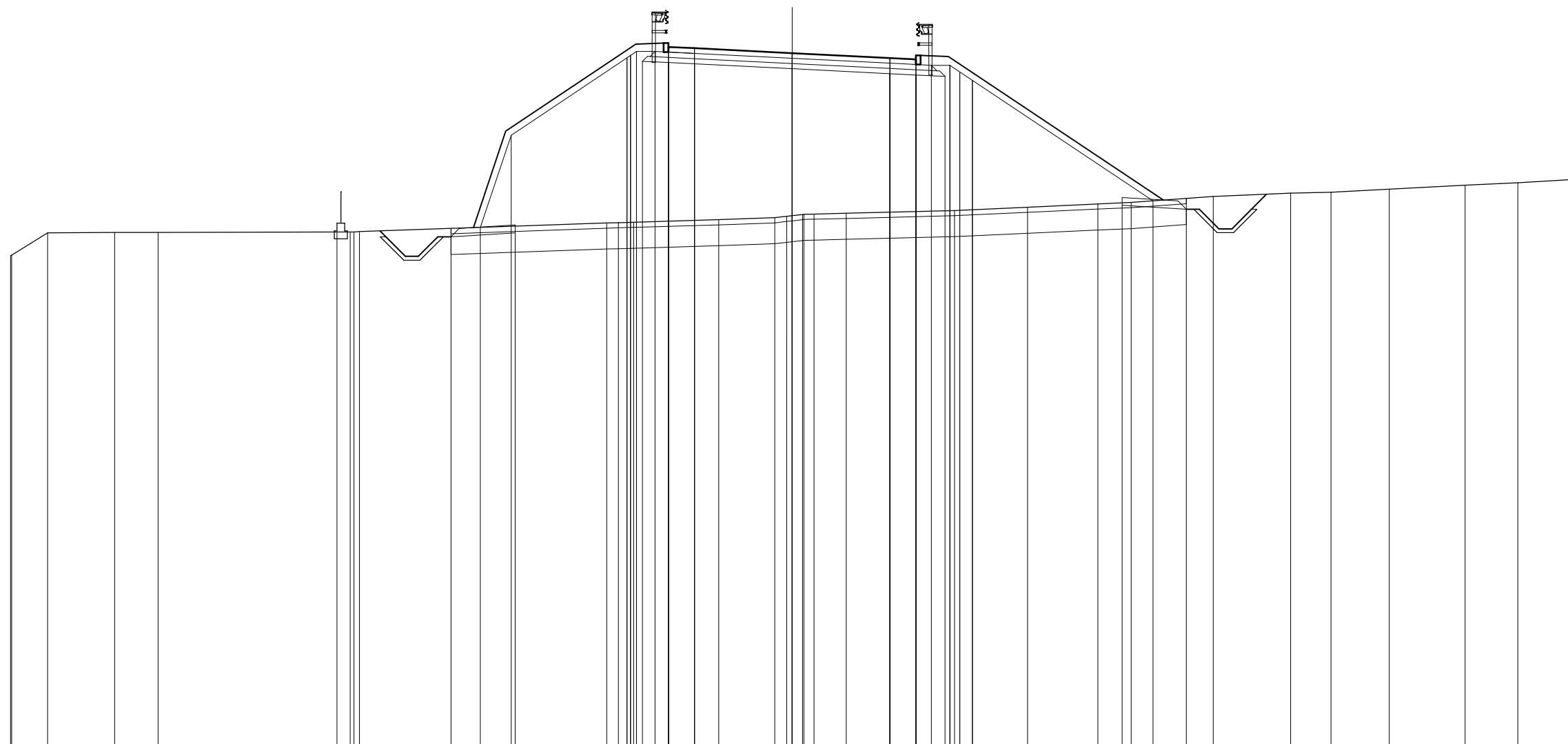
SOVRASTRUTTURA STRADALE	
STRATI LEGATI	9.500 m
MISTO CEMENTATO	10.606 m
MISTO GRANULARE	11.207 m

DIFESA IDRAULICA	
MATERASSO DRENANTE	1.387 mq

SEZIONE N. : 21  
 QT. PROGETTO : 500.189  
 DIST. PRG. : 200.00  
 DIST. PREC. : 10.00  
 DIST. SUCC. : 10.00

SCALA 1:200

QT. RIF. 473.635



QUOTE TERRENO	492.414 492.435	493.291	493.314	493.312	493.332 493.332 493.330 493.341	493.674 493.686 493.704	493.799	493.878 493.930 493.934 493.937 494.017 494.045	494.151	494.278	494.404	494.458	494.690	494.817	494.848	494.973	495.125	495.220	495.341			
DIST. PARZIALI TERRENO	1.382	2.568	1.672	6.865	0.506 0.207	9.495	0.444 0.398	3.260	2.156	0.409 0.396 0.398	1.233	4.162	2.804	2.697	1.279	3.147	2.978	1.546	2.239	2.907	2.023	2.145
QUOTE PROGETTO					493.144 493.144 492.564 492.564 492.564 492.564 493.144 493.144	493.495	497.200	500.534 500.577 500.227 500.377	500.189	500.002 499.952 500.102	500.059		494.550 494.500 494.500 493.200 493.200 493.450 493.450 494.200 494.200									
DIST. PARZIALI PROGETTO					0.212 0.688 0.500 0.250 0.688 0.212	1.153	1.235	4.998	1.070 1.000	3.750	3.750	1.000 1.070	8.260	1.159 0.688 0.500 0.250 0.688 0.212								

SOTTOVIA SCATOLARE  
PROGR. 0+400.00







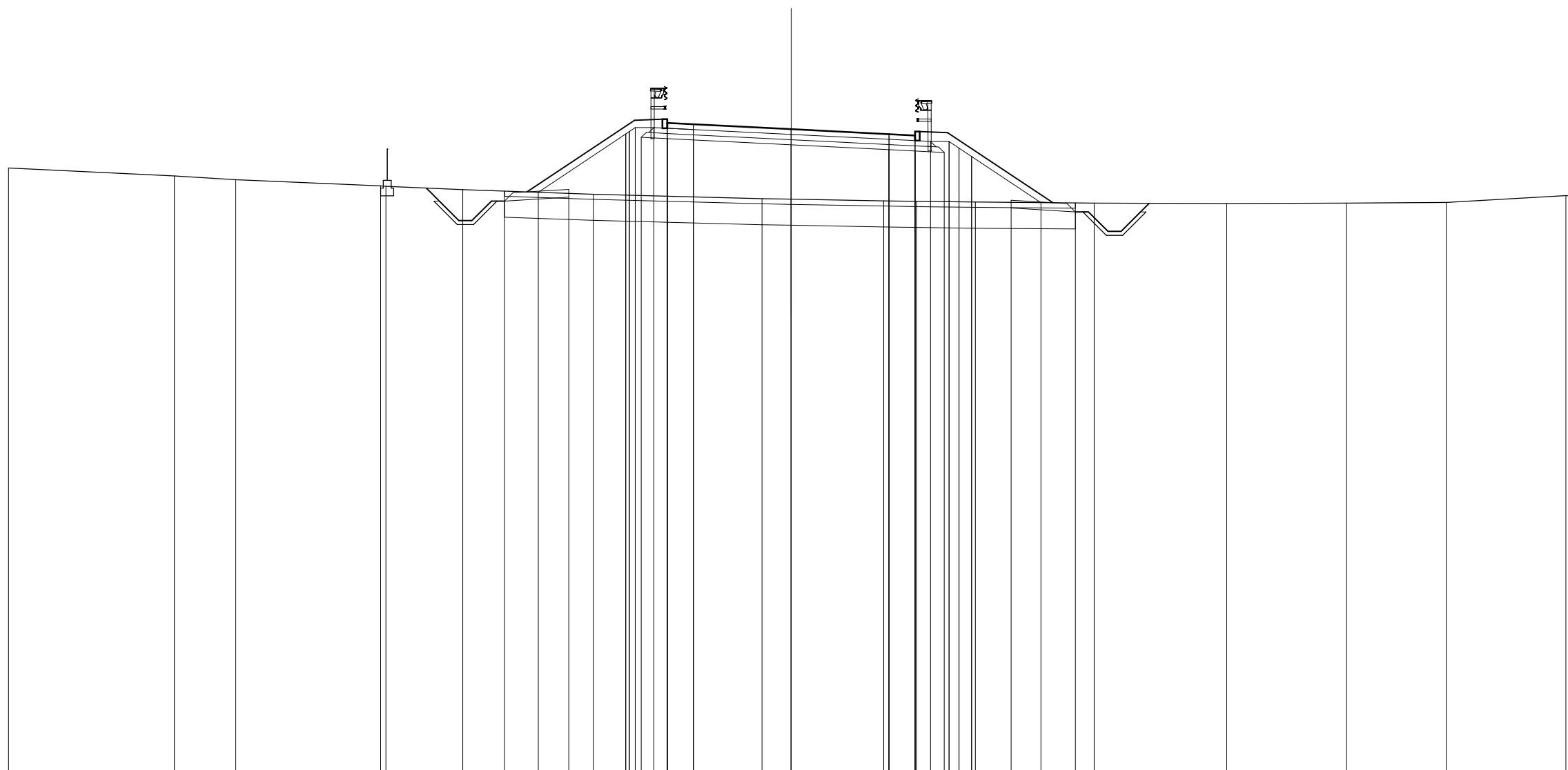
SCAVI E BONIFICHE	
STERRO	1.334 mq
SCOTICO	21.890 m
BONIFICA RILEVATO	17.509 mq
FOSSO (SEZ. DBBL.)	3.952 mq

RILEVATI	
RILEVATO	34.383 mq
TERRENO VEGETALE	11.940 m

SOVRASTRUTTURA STRADALE	
STRATI LEGATI	9.500 m
MISTO CEMENTATO	10.606 m
MISTO GRANULARE	11.207 m

DIFESA IDRAULICA	
MATERASSO DRENANTE	1.387 mq

SEZIONE N. : 28  
 QT. PROGETTO : 498.319  
 DIST. PRG. : 270.00  
 DIST. PREC. : 10.00  
 DIST. SUCC. : 10.00



SCALA 1:200

QT. RIF. 473.703

QUOTE TERRENO	496.835		496.532	496.381	496.144 496.13E	496.000	495.829	495.660	495.639	495.573	495.553	495.525	495.486	495.472	495.490	495.509	495.773 495.760
DIST. PARZIALI TERRENO		6.356	2.355	5.554	2.947	4.998	6.476	1.112	3.550	1.263	2.253	4.551	5.077	4.600	3.823	4.590	0.593
QUOTE PROGETTO					495.565 495.565 494.665 494.615 494.615 494.615 494.615 494.615 494.615 495.516		498.664 498.707 498.357 498.307		498.319		498.132 498.082 498.232 498.189		495.500 495.149 495.149 494.249 494.249 494.249 494.249 495.149				
DIST. PARZIALI PROGETTO					0.888 0.888 0.888 0.888 0.888 1.153	4.120	1.070 1.000	3.750	3.750	1.000 1.070	4.032	1.153 0.888 0.888 0.888 0.888 2.722					

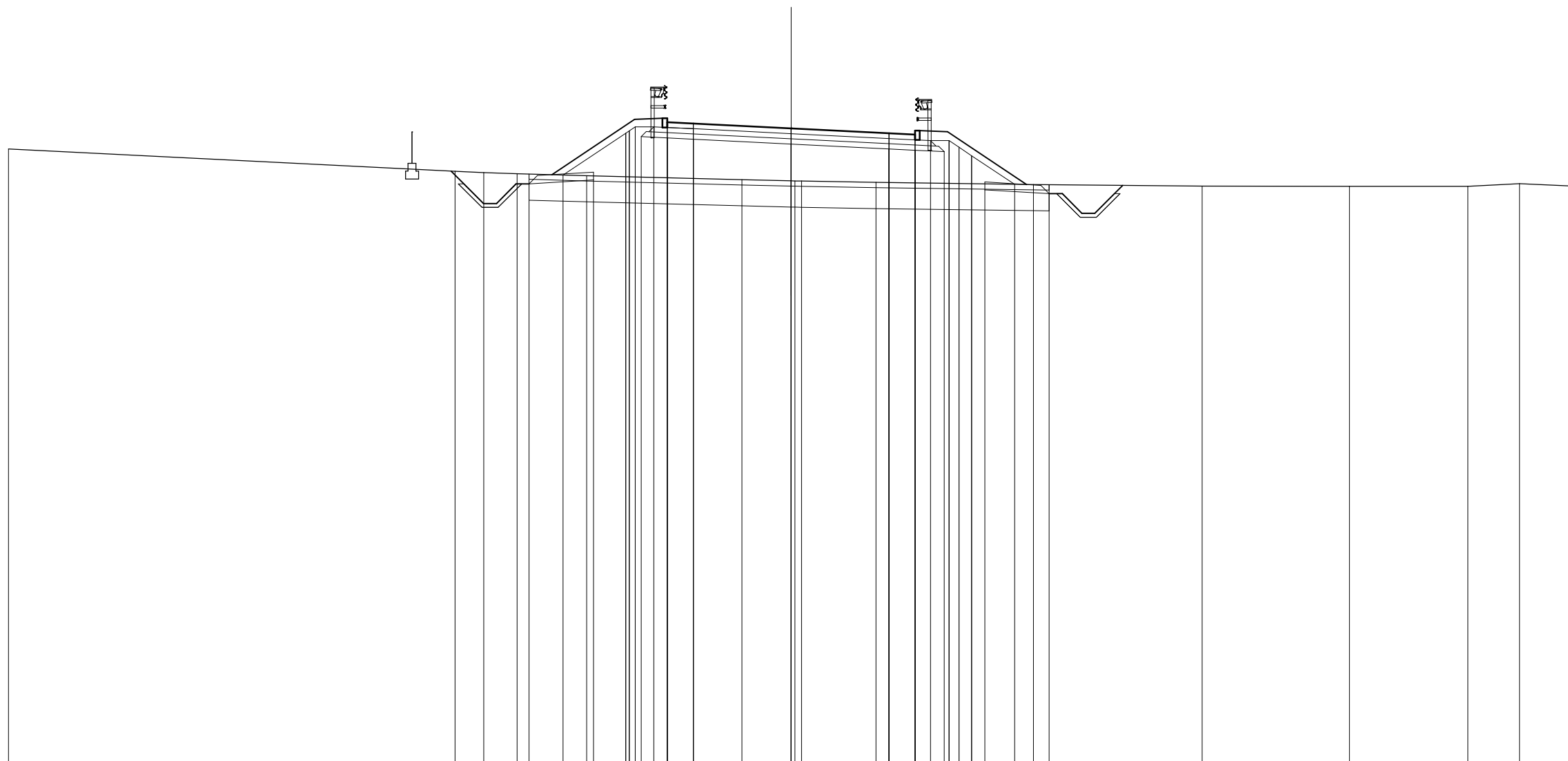
SCAVI E BONIFICHE	
STERRO	1.344 mq
SCOTICO	19.943 m
BONIFICA RILEVATO	15.950 mq
FOSSO (SEZ. DBBL.)	3.919 mq

RILEVATI	
RILEVATO	22.134 mq
TERRENO VEGETALE	9.603 m

SOVRASTRUTTURA STRADALE	
STRATI LEGATI	9.500 m
MISTO CEMENTATO	10.606 m
MISTO GRANULARE	11.207 m

DIFESA IDRAULICA	
MATERASSO DRENANTE	1.385 mq

SEZIONE N. : 29  
 QT. PROGETTO : 498.019  
 DIST. PRG. : 280.00  
 DIST. PREC. : 10.00  
 DIST. SUCC. : 10.00



SCALA 1:200

QT. RIF. 473.737

QUOTE TERRENO	497.229	496.375	496.329	496.283	496.205	496.052	496.019 496.019 496.000	495.949	495.865	495.810	495.800	495.797	495.901	495.809
DIST. PARZIALI TERRENO	17.113	1.101	1.284	2.661	5.952	1.889	0.286	2.858	6.031	6.473	5.645	4.541	1.978	2.076
QUOTE PROGETTO		495.893 495.893	494.593 495.143 495.143	494.593 495.893	496.244	498.364	498.207 498.057	498.207	497.832	497.782 497.782 497.782	497.889	495.8659	495.518 495.518	494.618 494.768 494.768 494.618 495.518
DIST. PARZIALI PROGETTO		0.212	0.688 0.880 0.688	0.212 1.53	3.178	1.070	1.000	3.750	3.750	1.000 1.070	3.029	1.153	0.688 0.880 0.688 0.212	

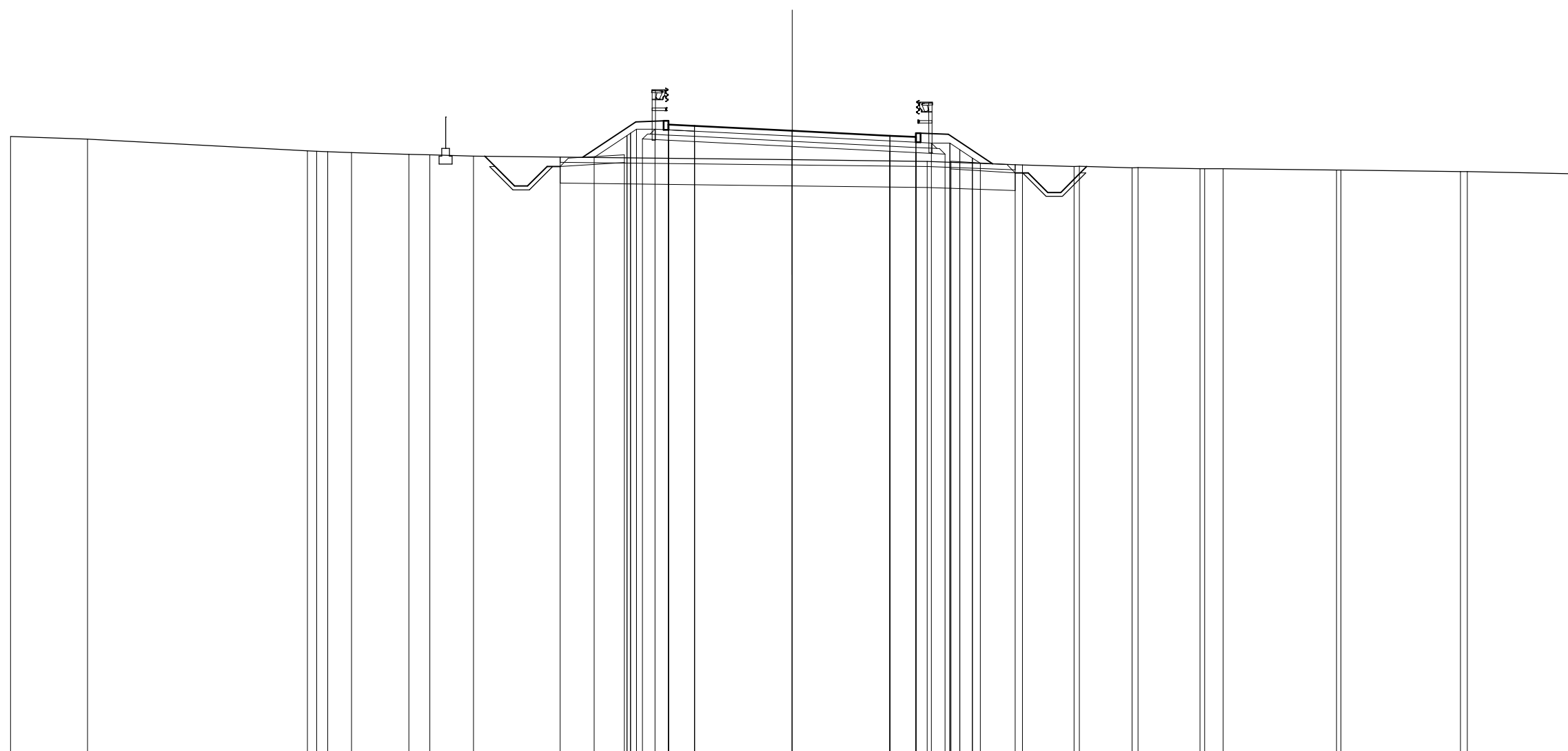
SCAVI E BONIFICHE	
STERRO	1.383 mq
SCOTICO	17.474 m
BONIFICA RILEVATO	13.977 mq
FOSSO (SEZ. DBBL.)	3.616 mq

RILEVATI	
RILEVATO	8.018 mq
TERRENO VEGETALE	6.635 m

SOVRASTRUTTURA STRADALE	
STRATI LEGATI	9.500 m
MISTO CEMENTATO	10.606 m
MISTO GRANULARE	11.207 m

DIFESA IDRAULICA	
MATERASSO DRENANTE	1.385 mq

SEZIONE N. : 30  
 QT. PROGETTO : 497.719  
 DIST. PRG. : 290.00  
 DIST. PREC. : 10.00  
 DIST. SUCC. : 10.00



SCALA 1:200

QT. RIF. 473.881

QUOTE TERRENO	497.506	497.396	496.960	496.933	496.916	496.885	496.818	496.796	496.752	496.609	496.549	496.414	496.318	496.286	496.203	496.218	496.219	496.160	496.157	496.070							
DIST. PARZIALI TERRENO	2.953	8.436	0.267	0.467	0.914	2.196	0.803	1.684	12.229	5.185	3.661	1.973	0.207	0.023	0.206	0.381	4.351	0.711	4.587	0.358	4.085						
QUOTE PROGETTO			496.352	496.352	496.452	496.502	496.502	496.502	496.502	496.703	498.064	498.107	497.757	497.907	497.719	497.532	497.482	497.632	496.456	496.105	496.105	496.205	496.355	496.355	496.205	496.105	496.105
DIST. PARZIALI PROGETTO			0.212	0.688	0.350	0.350	0.688	0.312	1.153	2.040	1.070	0.181	1.000	3.750	3.750	1.000	0.100	1.070	1.698	1.153	0.688	0.350	0.688	0.312	0.688	0.312	0.688



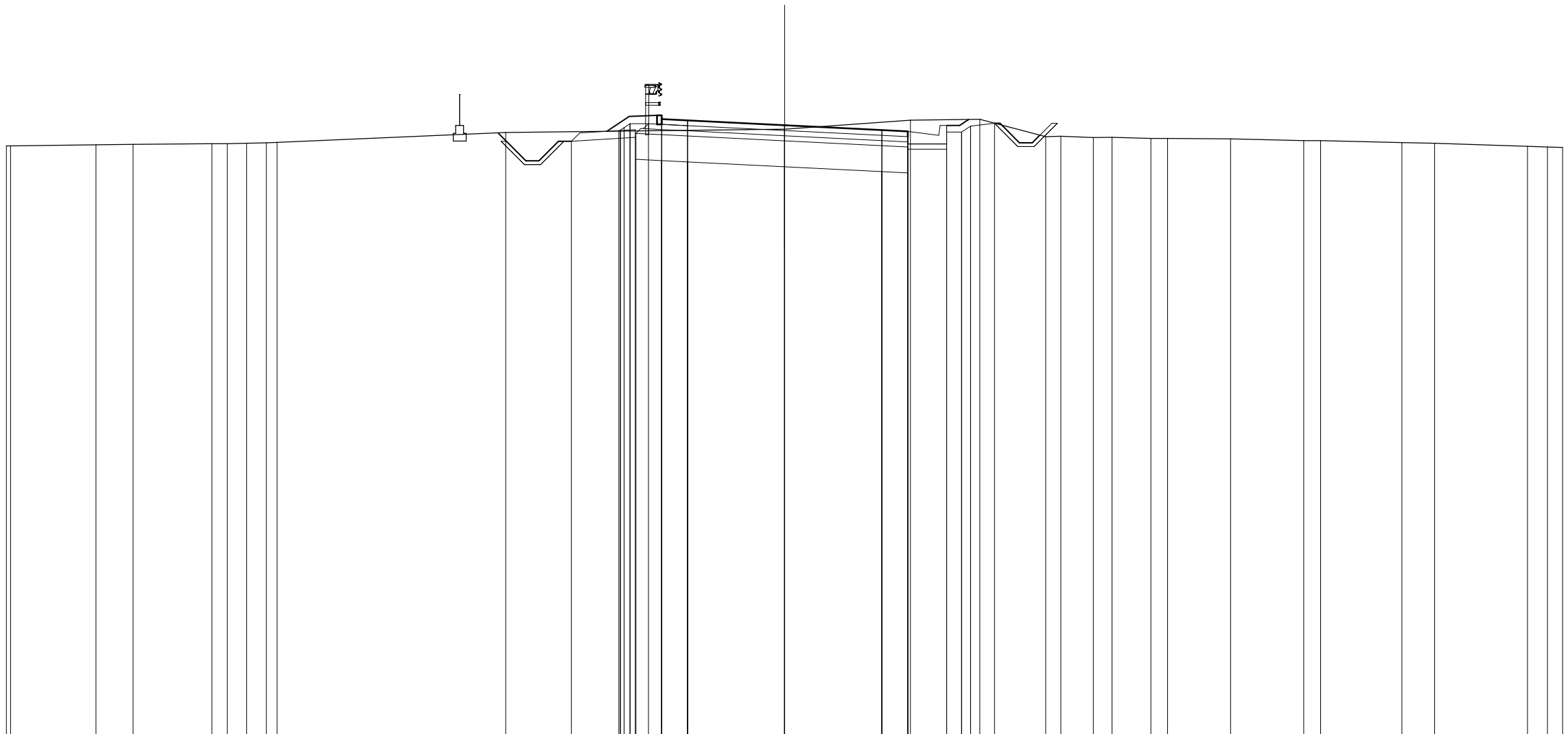
SCAVI E BONIFICHE	
STERRO	18.519 mq
BONIFICA	10.481 mq
FOSSO (SEZ. DBBL.)	2.313 mq

RILEVATI	
RILEVATO	0.260 mq
TERRENO VEGETALE	3.022 m

SOVRASTRUTTURA STRADALE	
STRATI LEGATI	9.489 m
MISTO CEMENTATO	10.000 m
MISTO GRANULARE	11.791 m

DIFESA IDRAULICA	
MATERASSO DRENANTE	0.692 mq

SEZIONE N. : 31  
 QT. PROGETTO : 497.419  
 DIST. PROG. : 300.00  
 DIST. PREC. : 10.00  
 DIST. SUCC. : 10.00



SCALA 1:200

QT. RIF. 473.919

QUOTE TERRENO	496.628 496.627	496.669	496.681	496.708 496.713	496.727	496.746 496.761	497.141	497.269	497.613	497.646	496.979 496.997	496.951 496.959	496.915 496.915	496.895	496.832 496.828	496.753 496.756	496.610 496.584 496.567
DIST. PARZIALI TERRENO	3.287	1.431	3.044	0.591 0.745	0.761	0.413	8.815	10.752	4.854	2.678	2.534	0.385 1.258	0.717 1.502	0.659	2.435	2.819	0.649 3.130 1.260 3.582
QUOTE PROGETTO				496.803 496.802 496.803 496.803 496.803 496.803	497.187	497.763	497.806 497.806 497.806	497.419	497.232	497.182 496.982 497.182	496.702 497.075 497.112 497.112 496.702 497.112	497.298 497.298 496.748 496.748 496.748 496.748	497.498 497.498				
DIST. PARZIALI PROGETTO				0.212 0.688 0.688 0.688 0.688 0.212	1.653	0.864 1.070	1.000	3.739	3.750	1.000 1.200	0.500 0.344 1.000	0.688 0.688 0.688 0.212					











SCAVI E BONIFICHE	
STERRO	8.833 mq
SCOTICO	4.471 m
BONIFICA	1.480 mq
BONIFICA RILEVATO	3.258 mq
FOSSO (SEZ. OBBL.)	1.002 mq

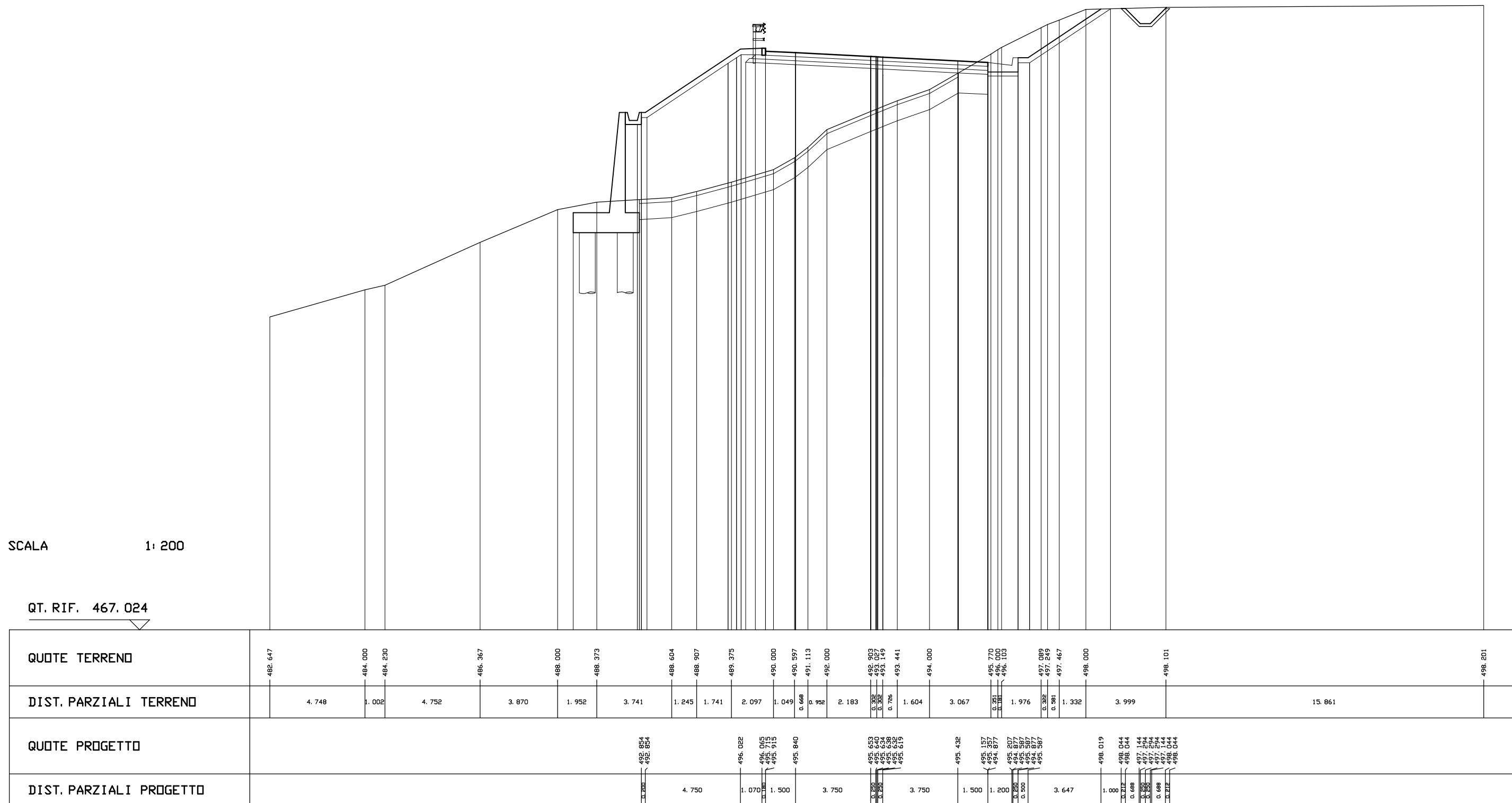
RILEVATI	
RILEVATO	4.438 mq
TERRENO VEGETALE	4.884 m

SOVRASTRUTTURA STRADALE	
STRATI LEGATI	5.552 m
MISTO CEMENTATO	5.552 m
MISTO GRANULARE	7.052 m

SEZIONE N. : 22      SEZIONE N. : 37  
 QT. PROGETTO : 495.653    QT. PROGETTO : 495.619  
 DIST. PROG. : 192.94    DIST. PROG. : 360.00  
 DIST. PREC. : 10.00  
 DIST. SUCC. : 10.00

SCALA 1:200

QT. RIF. 467.024

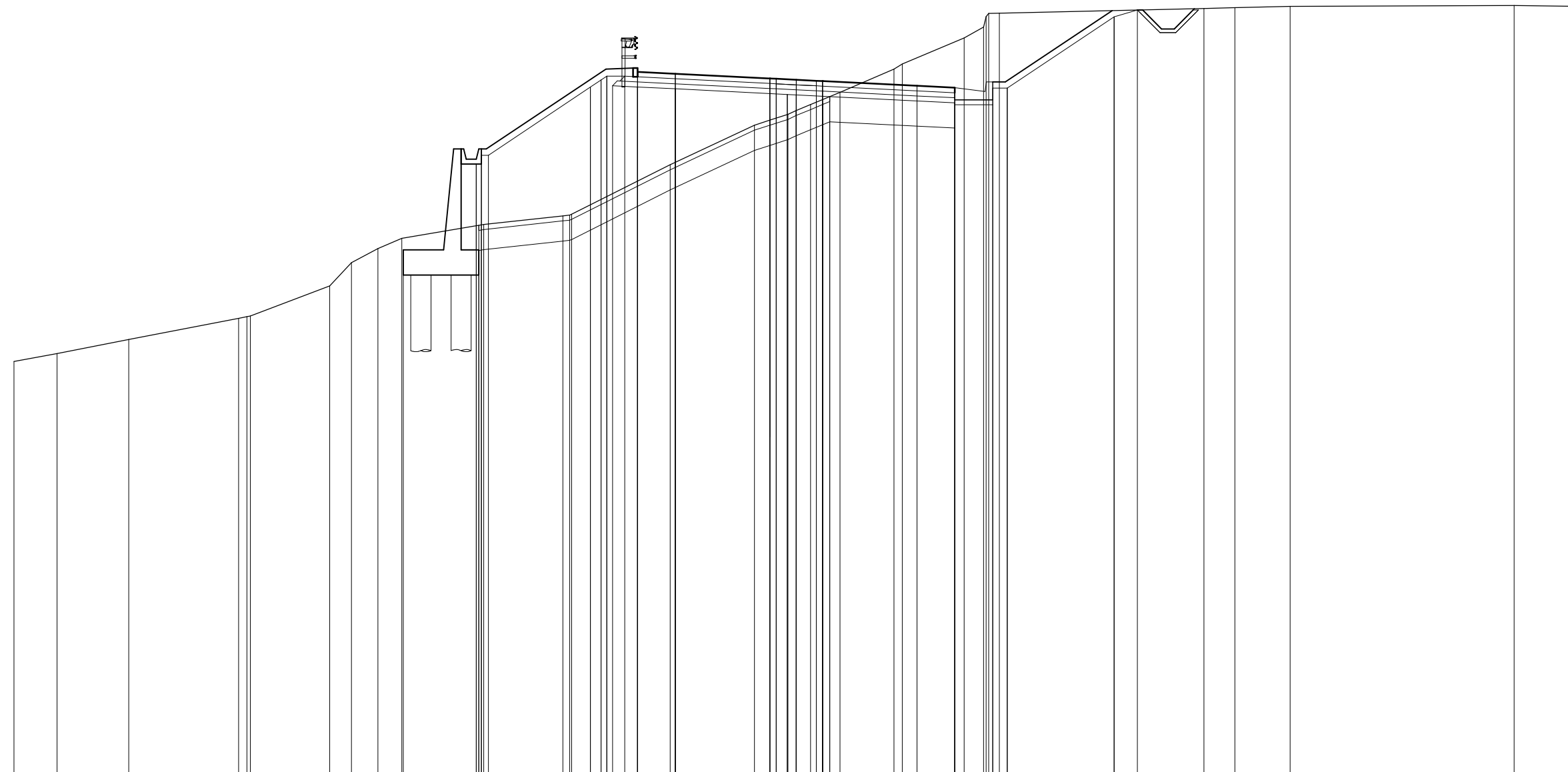


SCAVI E BONIFICHE	
STERRO	24.105 mq
SCOTICO	1.440 m
BONIFICA	4.967 mq
BONIFICA RILEVATO	1.063 mq
FOSSO (SEZ. DBBL.)	0.998 mq

SEZIONE N. : 21      SEZIONE N. : 38  
 QT. PROGETTO : 495.424    QT. PROGETTO : 495.319  
 DIST. PROG. : 182.85    DIST. PROG. : 370.00  
 DIST. PREC. : 10.00  
 DIST. SUCC. : 10.00

RILEVATI	
RILEVATO	0.413 mq
TERRENO VEGETALE	5.599 m

SOVRASTRUTTURA STRADALE	
STRATI LEGATI	6.297 m
MISTO CEMENTATO	6.297 m
MISTO GRANULARE	7.797 m



SCALA 1:200

QT. RIF. 467.855

QUOTE TERRENO	484.196	484.505	485.070	485.977 485.977 486.000	487.194	488.111	488.670	489.079	489.628	489.971 490.000 490.034	492.000	493.571	493.767	494.000 494.154	494.388	494.587	494.874	495.796 496.000	497.032	497.458 497.877 498.011	498.202	498.259	498.282	498.314	498.280					
DIST. PARZIALI TERRENO	1.712	2.845	4.356	0.332	3.148	0.865	1.050	0.944	3.251	3.140	0.272	9.915	9.345	0.609	0.722	0.325	0.568	0.479	0.690	2.143	0.353	2.456	0.769	0.422	8.117	1.228	2.196	8.891	2.551	
QUOTE PROGETTO									492.625 492.625	495.794	495.836 495.887 495.686	495.612		495.424 495.411	495.372	495.322 495.315	495.874	495.132	495.057 495.057 494.577	494.507 494.567 495.287 495.277	498.116	498.140 498.140	497.540 497.540 497.390 497.240 496.140	498.140						
DIST. PARZIALI PROGETTO									0.200	4.750	1.070	1.500	3.750	0.250	0.797	0.797	0.250	3.750	1.500	1.200	0.200	4.242	1.000	0.688	0.250	0.688	0.250	0.688	0.250	



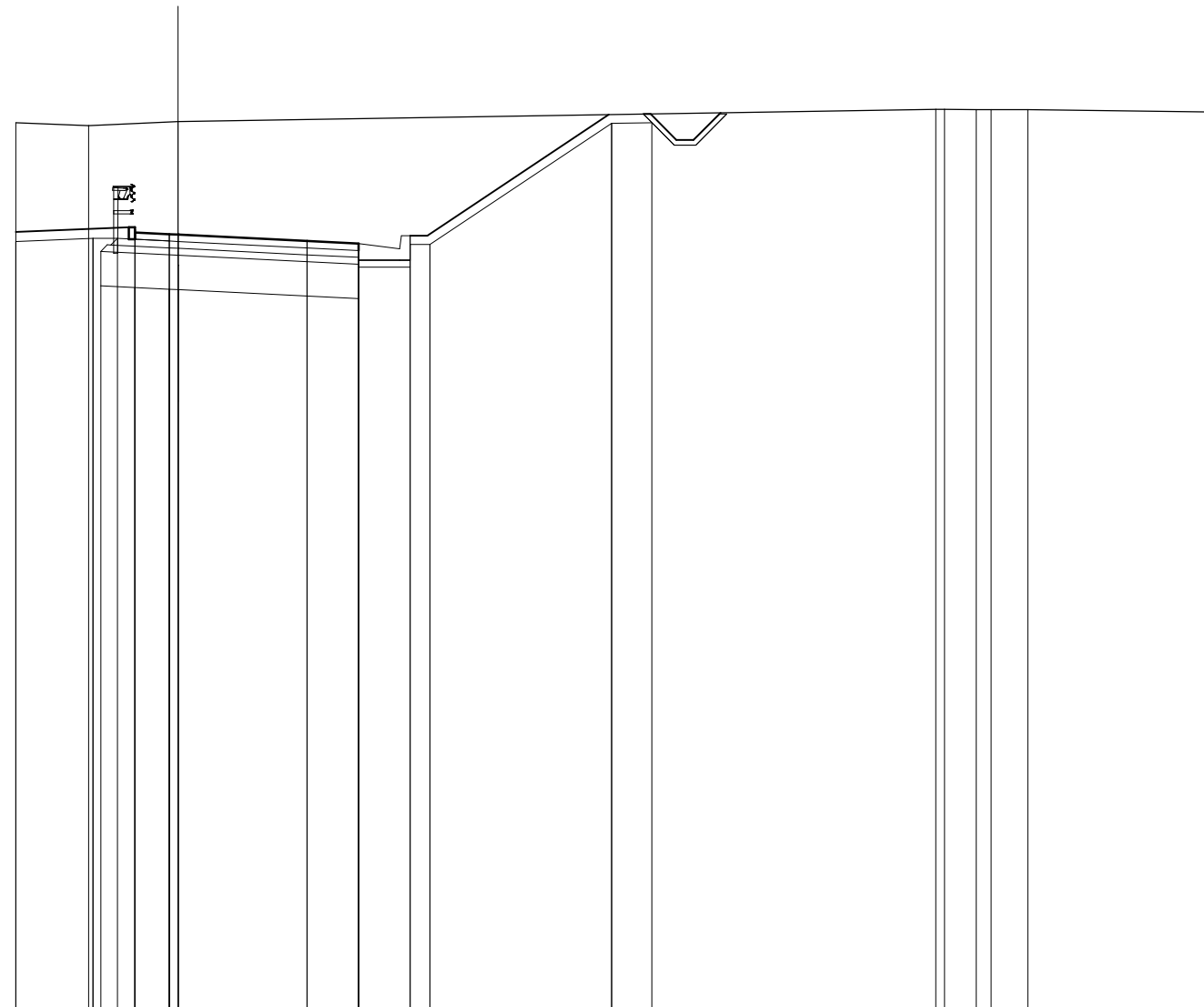


SCAVI E BONIFICHE	
STERRO	64.911 mq
BONIFICA	7.492 mq
FOSSE (SEZ. OBBL.)	0.977 mq
RILEVATI	
TERRENO VEGETALE	10.135 m
SOVRASTRUTTURA STRADALE	
STRATI LEGATI	6.500 m
MISTO CEMENTATO	7.012 m
MISTO GRANULARE	8.802 m

SEZIONE N. : 40  
 QT. PROGETTO : 494.735  
 DIST. PRG. : 390.00  
 DIST. PREC. : 10.00  
 DIST. SUCC. : 10.00

SCALA 1:200

QT. RIF. 472.225



QUOTE TERRENO	497.984	497.905	498.082		498.377	498.376	498.371	498.370	498.366	498.299
DIST. PARZIALI TERRENO	2.117	2.600		22.029					5.295	
QUOTE PROGETTO	494.816	494.948	494.748	494.548	498.224	498.240	497.950	497.950	497.940	496.240
DIST. PARZIALI PROGETTO	3.287	0.000	0.680	3.750	1.500	1.200	0.260	0.500	5.279	1.000

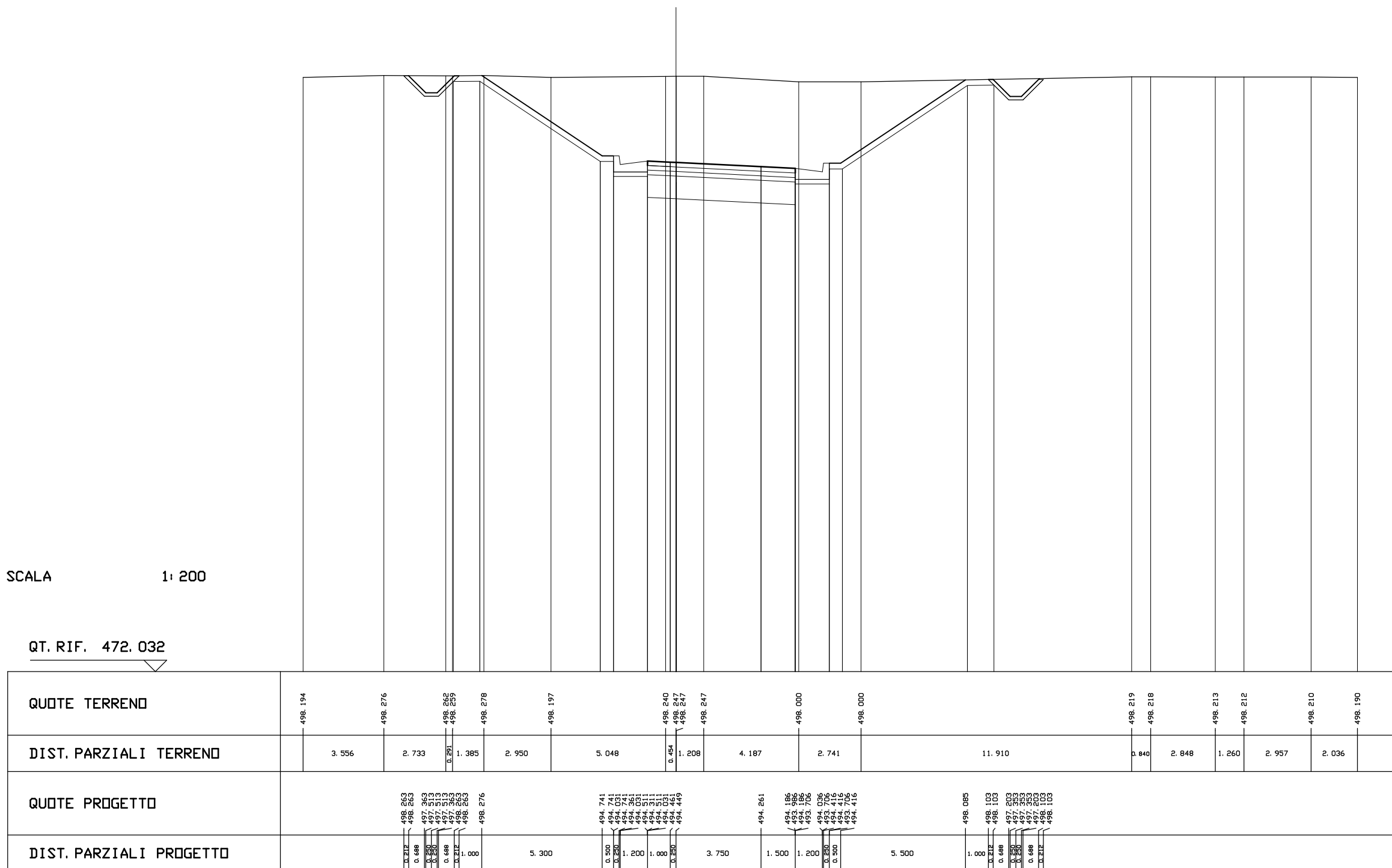


SCAVI E BONIFICHE	
STERRO	75.186 mq
BONIFICA	6.500 mq
FOSSO (SEZ. OBBL.)	1.925 mq
RILEVATI	
TERRENO VEGETALE	13.982 m
SOVRASTRUTTURA STRADALE	
STRATI LEGATI	6.500 m
MISTO CEMENTATO	6.500 m
MISTO GRANULARE	9.500 m

SEZIONE N. : 42  
 QT. PROGETTO : 494.449  
 DIST. PROG. : 410.00  
 DIST. PREC. : 10.00  
 DIST. SUCC. : 10.00

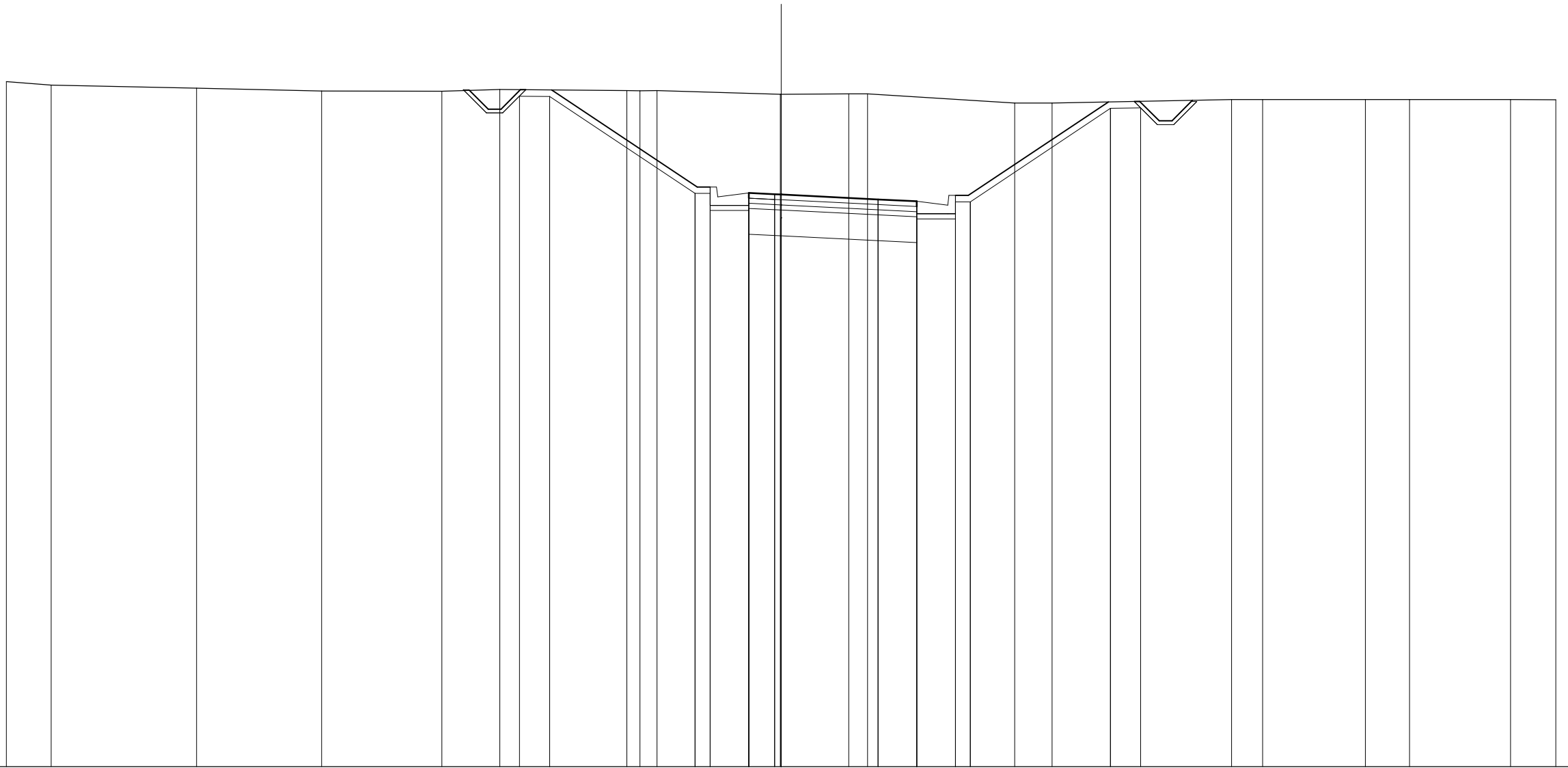
SCALA 1:200

QT. RIF. 472.032



SCAVI E BONIFICHE	
STERRO	78.203 mq
BONIFICA	6.500 mq
FOSSO (SEZ. OBBL.)	1.914 mq
RILEVATI	
TERRENO VEGETALE	14.293 m
SOVRASTRUTTURA STRADALE	
STRATI LEGATI	6.500 m
MISTO CEMENTATO	6.500 m
MISTO GRANULARE	9.500 m

SEZIONE N. : 43  
 QT. PROGETTO : 494.456  
 DIST. PRG. : 420.00  
 DIST. PREC. : 10.00  
 DIST. SUCC. : 10.00



SCALA 1:200

QT. RIF. 472.311

QUOTE TERRENO	498.828	498.690	498.576	498.467	498.451	498.522	498.482	498.475	498.483	498.392	498.354	498.351	498.354	498.000	498.000	498.133	498.133	498.132	498.134	498.137	498.122
DIST. PARZIALI TERRENO	1.733	5.632	4.838	4.657	2.244	4.920	0.508	0.661	4.776	2.617	0.734	5.690	1.448	6.953	1.203	3.978	1.712	3.909	1.756		
QUOTE PROGETTO																					
DIST. PARZIALI PROGETTO							5.634				3.750	1.500	1.200	5.425	1.000						



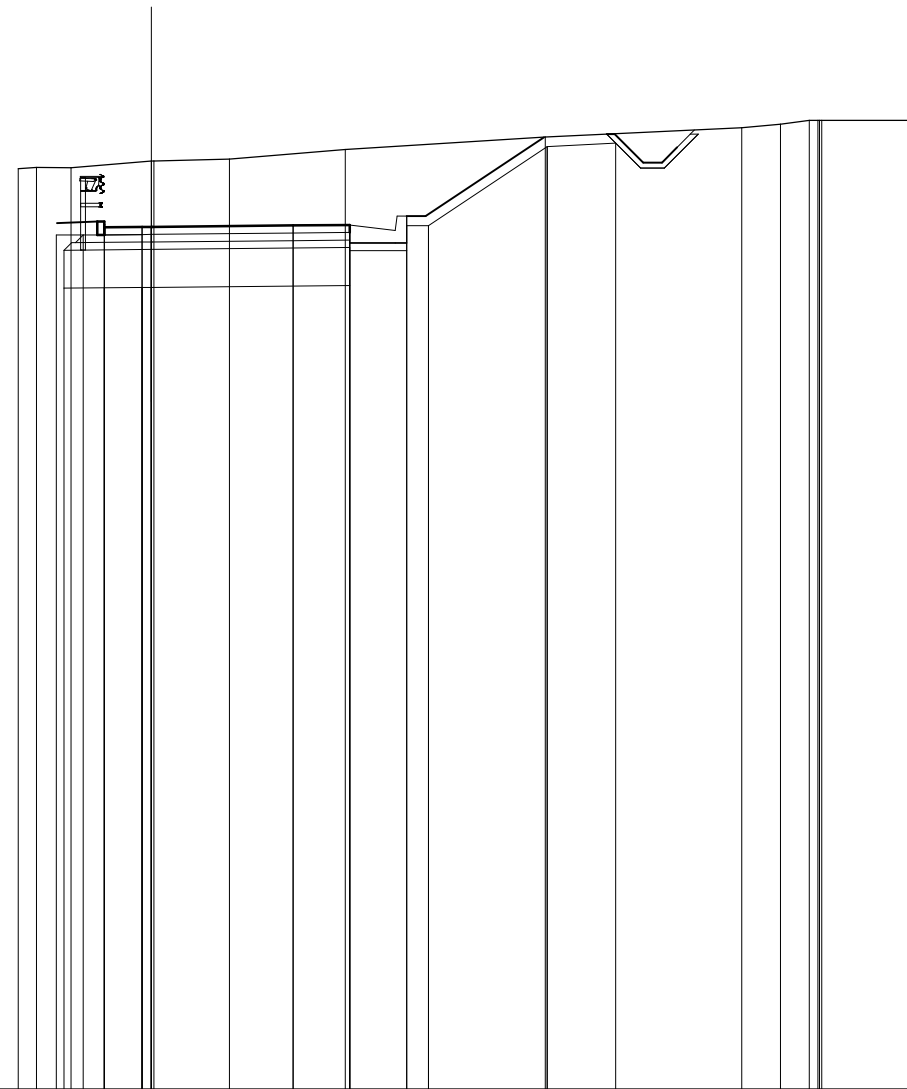
CAVALCAVIA PROGR. 19+282.00

SCAVI E BONIFICHE	
STERRO	35.511 mq
BONIFICA	7.562 mq
FOSSO (SEZ. OBBL.)	0.961 mq
RILEVATI	
TERRENO VEGETALE	5.338 m
SOVRASTRUTTURA STRADALE	
STRATI LEGATI	6.500 m
MISTO CEMENTATO	7.058 m
MISTO GRANULARE	8.860 m

SEZIONE N. : 47  
 QT. PROGETTO : 495.184  
 DIST. PRG. : 460.00  
 DIST. PREC. : 10.00  
 DIST. SUCC. : 10.00

SCALA 1:200

QT. RIF. 472.381



QUOTE TERRENO	496.723 496.724 496.747	496.922 496.927	496.977	497.233	497.557	497.807	497.902 498.000 498.000 498.000	498.000
DIST. PARZIALI TERRENO	0.460 0.914	2.128	1.998	3.064	5.294	5.197	1.028 0.765 0.280	2.657
QUOTE PROGETTO	495.279 495.282 495.285 495.172 495.182 495.184	495.220	495.235 495.235 495.235 494.755	495.085 494.725 494.725 495.165 494.725 494.725	497.355	497.235 497.235 496.625 496.625 496.885 496.885 497.535 497.535	497.635	
DIST. PARZIALI PROGETTO	1.070 0.100	1.000 0.280	3.750	1.500 1.200	0.200 3.134	1.661 0.688 0.250 0.688		

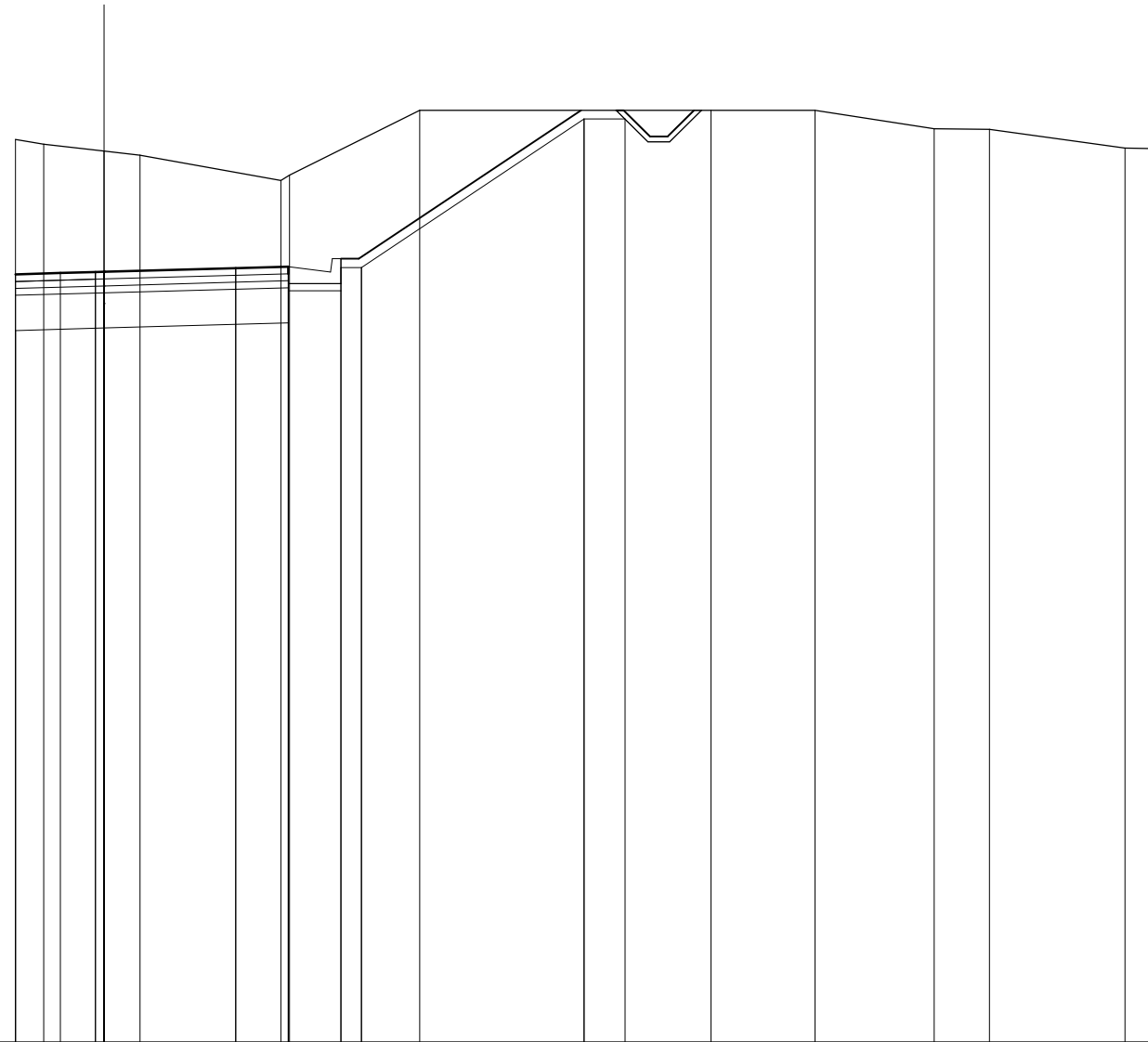


SCAVI E BONIFICHE	
STERRO	59.236 mq
BONIFICA	7.776 mq
FOSSE (SEZ. OBBL.)	0.937 mq
RILEVATI	
TERRENO VEGETALE	8.120 m
SOVRASTRUTTURA STRADALE	
STRATI LEGATI	7.776 m
MISTO CEMENTATO	7.776 m
MISTO GRANULARE	9.276 m

SEZIONE N. : 48  
 QT. PROGETTO : 495.396  
 DIST. PRG. : 470.00  
 DIST. PREC. : 10.00  
 DIST. SUCC. : 10.00

SCALA 1:200

QT. RIF. 473.463



QUOTE TERRENO	495.164	495.034	498.836	498.719	498.000	498.151	500.000	500.000	500.000	495.476	495.488	498.919	498.908
DIST. PARZIALI TERRENO	0.803	1.723	1.018	4.018	0.258	3.705	8.298	2.963	3.396	1.573	3.864	0.919	
QUOTE PROGETTO	495.324	495.362	495.392	495.396	495.500	495.542	495.542	495.542	495.542	495.542	495.542	495.542	495.542
DIST. PARZIALI PROGETTO	1.276	1.000	0.850	3.750	1.500	1.200	0.500	6.339	1.000	0.688	0.688	0.688	0.688

SCAVI E BONIFICHE	
STERRO	61.132 mq
BONIFICA	6.472 mq
FOSSE (SEZ. OBBL.)	0.937 mq

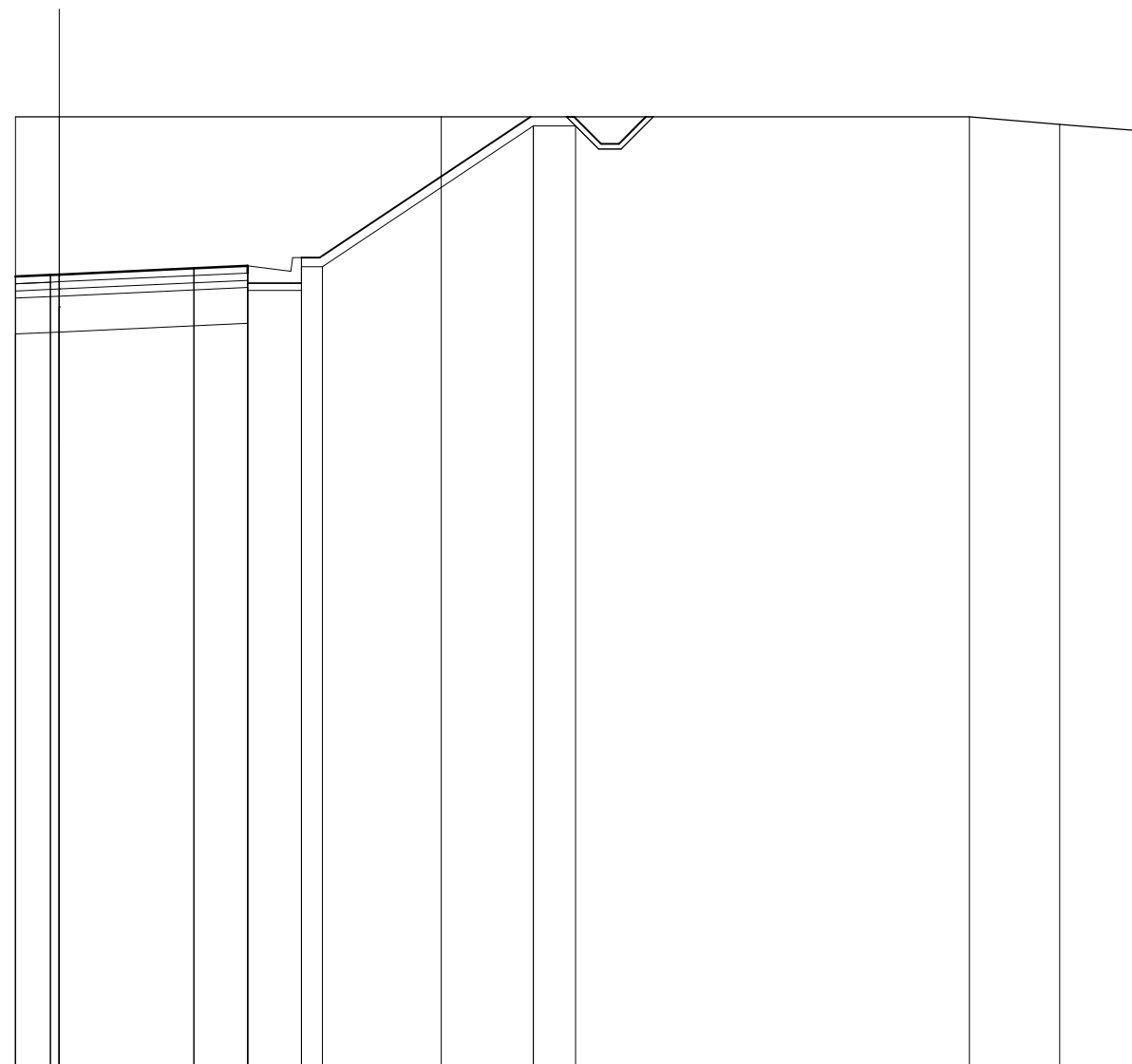
RILEVATI	
TERRENO VEGETALE	7.567 m

SOVRASTRUTTURA STRADALE	
STRATI LEGATI	6.472 m
MISTO CEMENTATO	6.472 m
MISTO GRANULARE	7.972 m

SEZIONE N. : 49  
 QT. PROGETTO : 495.609  
 DIST. PROG. : 480.00  
 DIST. PREC. : 10.00  
 DIST. SUCC. : 3.36

SCALA 1:200

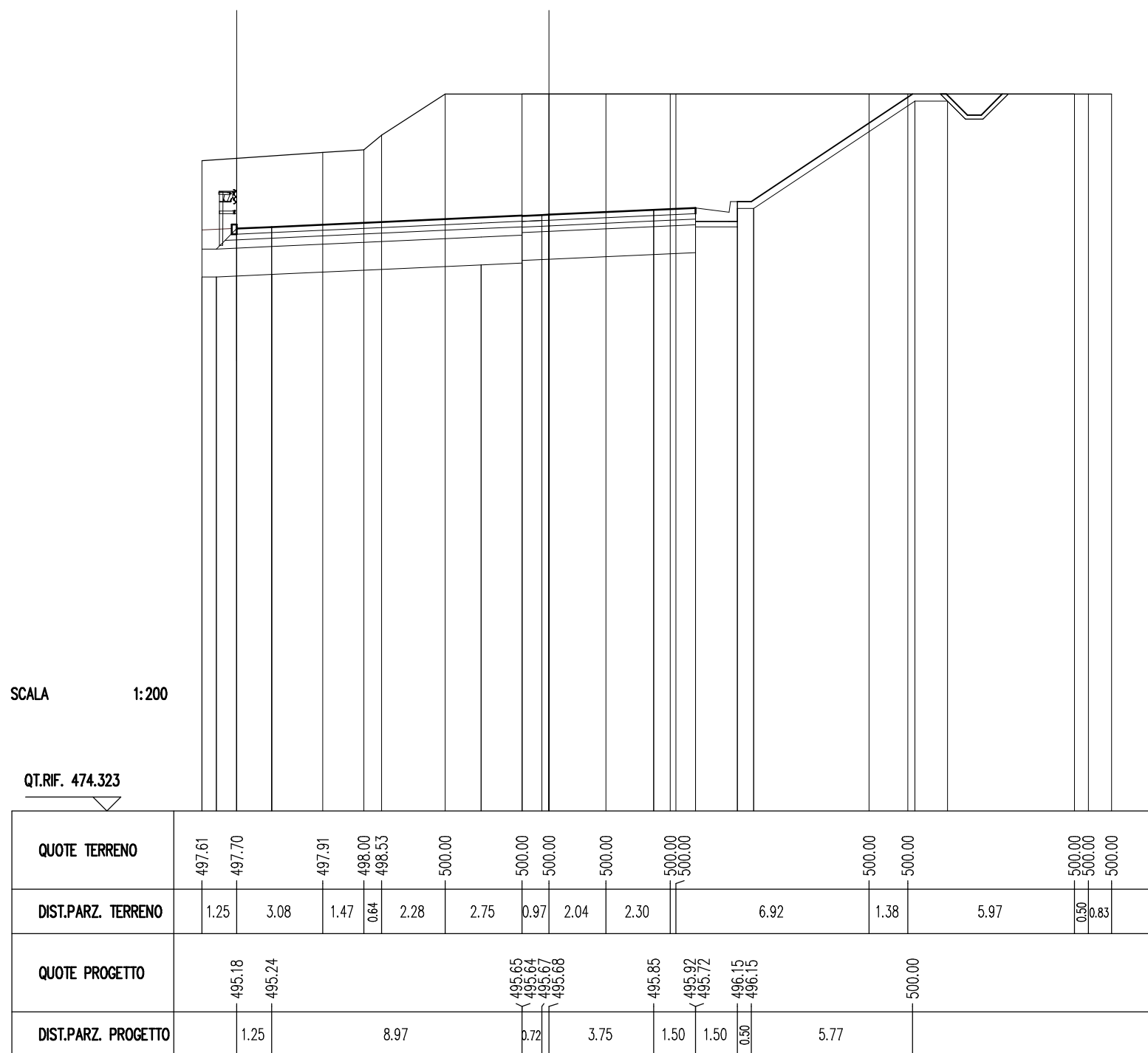
QT. RIF. 473.576



QUOTE TERRENO	500.000	500.000	500.000	500.000	500.000	495.791	495.617
DIST. PARZIALI TERRENO	1.222	10.638	14.715	2.515	2.132		
QUOTE PROGETTO	495.553	495.597	495.609	495.780	495.849	495.845	495.865
DIST. PARZIALI PROGETTO	0.972	0.228	3.750	1.500	1.200	0.200	0.200

SCAVI E BONIFICHE	
STERRO	58.558 mq
BONIFICA	6.216 mq
FOSSO (SEZ. OBBL.)	0.937 mq
RILEVATI	
TERRENO VEGETALE	7.438 m
SOVRASTRUTTURA STRADALE	
STRATI LEGATI	6.216 m
MISTO CEMENTATO	6.216 m
MISTO GRANULARE	7.716 m

SEZIONE N. : 775      SEZIONE N. : 50  
 QT. PROGETTO : 495.179      QT. PROGETTO : 495.680  
 DIST.PROG. : 19354.61      DIST.PROG. : 483.36  
    DIST.PREC. : 3.36  
    DIST.SUCC. : 6.64

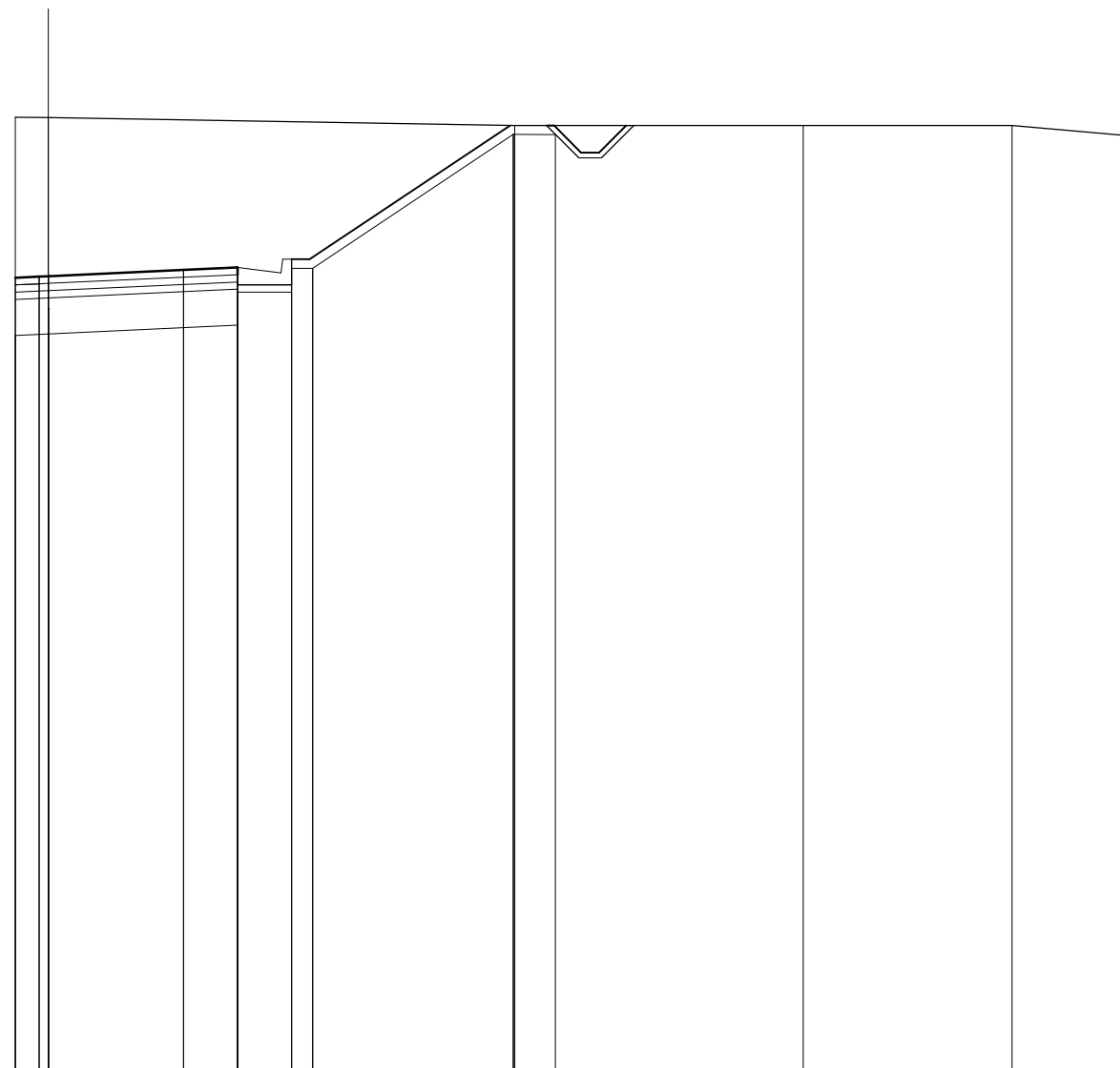


SCAVI E BONIFICHE	
STERRO	57.836 mq
BONIFICA	6.162 mq
FOSSE (SEZ. OBBL.)	0.937 mq
RILEVATI	
TERRENO VEGETALE	7.188 m
SOVRASTRUTTURA STRADALE	
STRATI LEGATI	6.162 m
MISTO CEMENTATO	6.162 m
MISTO GRANULARE	7.662 m

SEZIONE N. : 51  
 QT. PROGETTO : 495.821  
 DIST. PRG. : 490.00  
 DIST. PREC. : 6.64  
 DIST. SUCC. : 10.00

SCALA 1:200

QT. RIF. 473.806



QUOTE TERRENO	500.233	500.218			500.000		500.000		500.000	499.715
DIST. PARZIALI TERRENO	0.912		12.938			7.998		5.791		3.273
QUOTE PROGETTO	495.779	495.810	495.821	495.992	496.061	496.061	496.061	496.061	496.061	496.061
DIST. PARZIALI PROGETTO	0.668	0.800	3.750	1.500	1.200	0.500	5.564	1.000	0.668	0.312

SCAVI E BONIFICHE	
STERRO	65.965 mq
BONIFICA	5.738 mq
FOSSE (SEZ. OBBL.)	0.787 mq

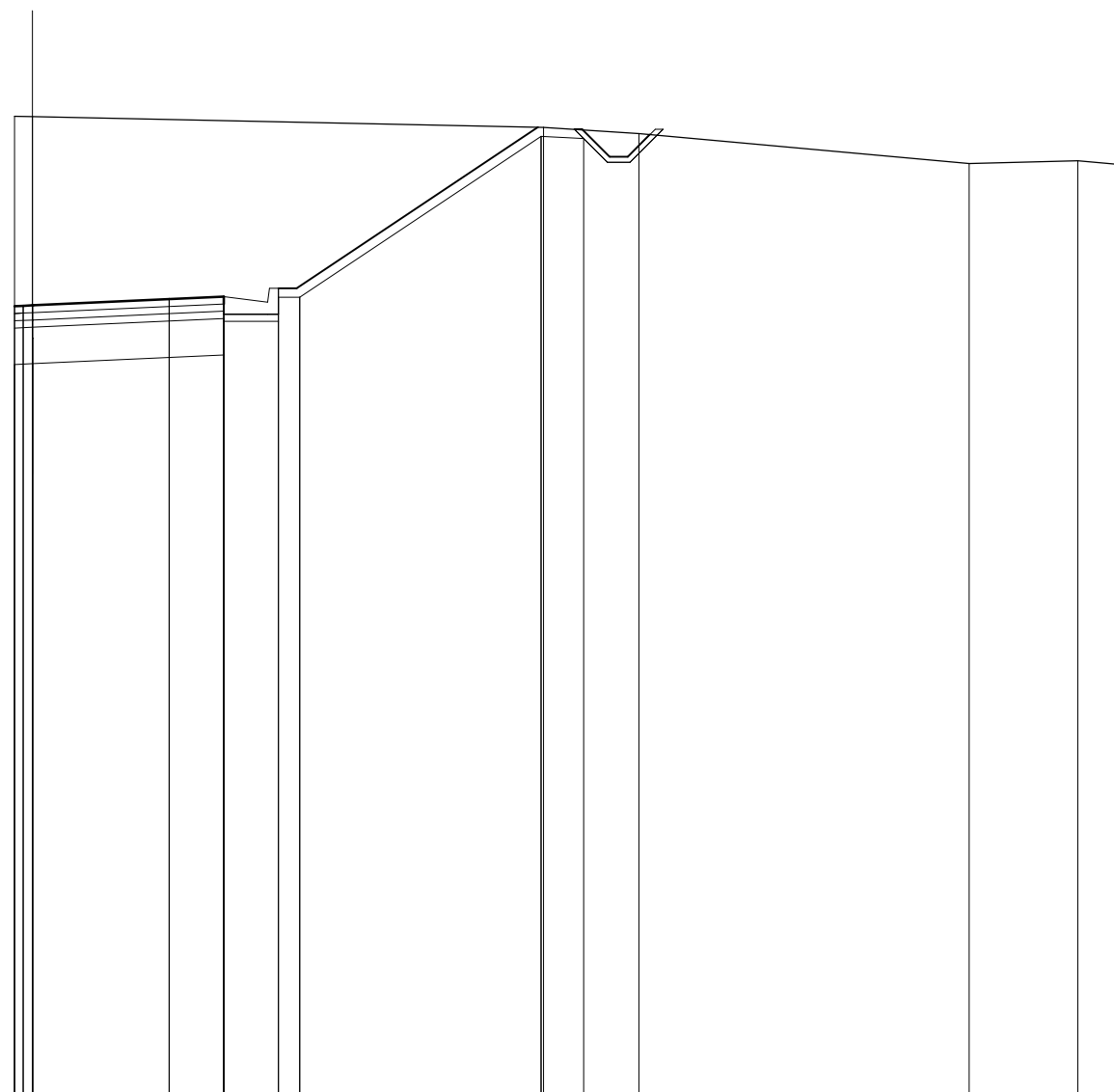
RILEVATI	
TERRENO VEGETALE	8.458 m

SOVRASTRUTTURA STRADALE	
STRATI LEGATI	5.738 m
MISTO CEMENTATO	5.738 m
MISTO GRANULARE	7.238 m

SEZIONE N. : 52  
 QT. PROGETTO : 496.033  
 DIST. PRG. : 500.00  
 DIST. PREC. : 10.00  
 DIST. SUCC. : 8.25

SCALA 1:200

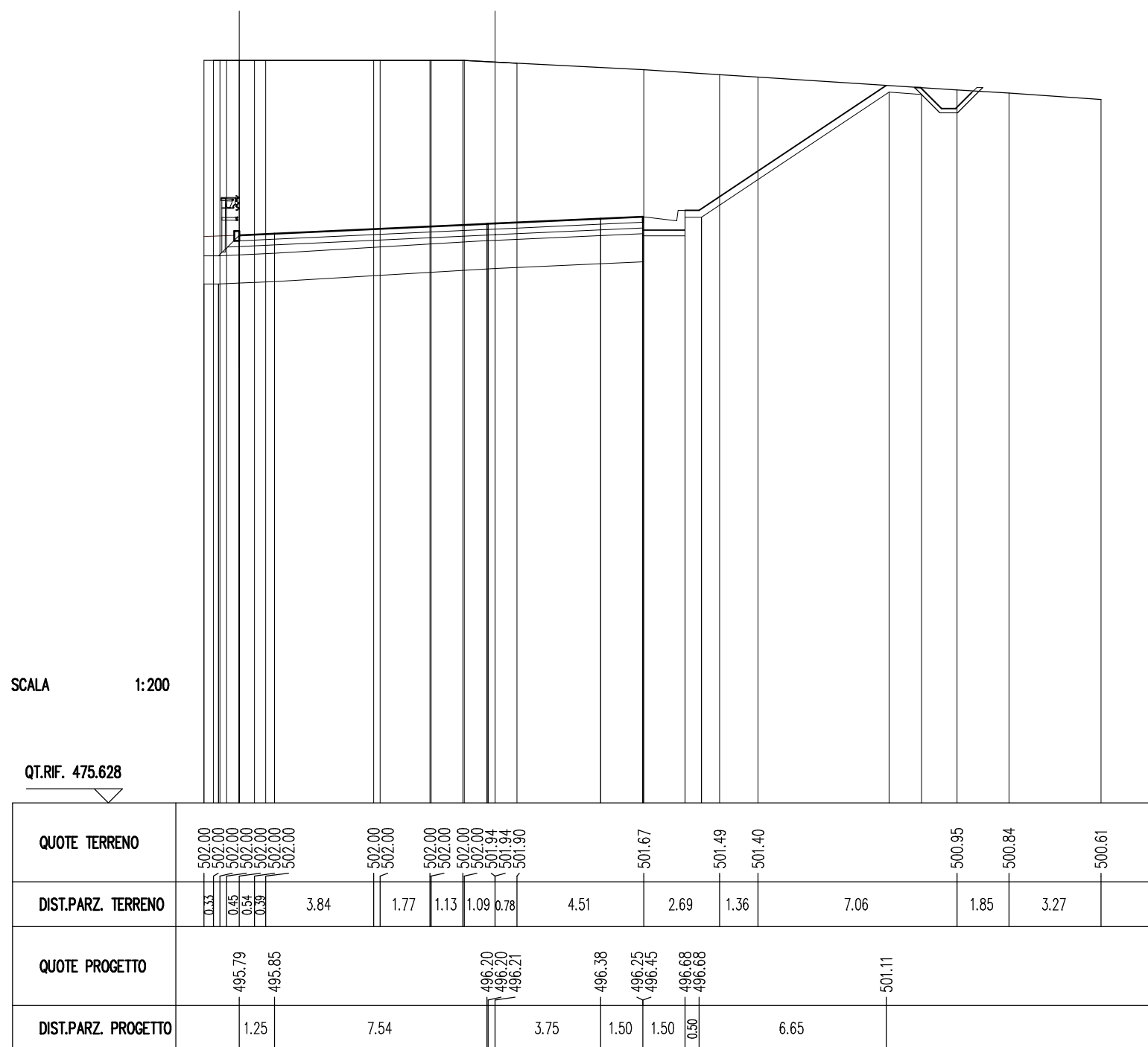
QT. RIF. 474.413



QUOTE TERRENO	501.215	501.205			500.916	500.743		499.918	500.000	499.882
DIST. PARZIALI TERRENO	0.688		14.019		2.618		9.060	2.979	1.324	
QUOTE PROGETTO	496.011	496.033	496.205	496.273	496.273	496.273	496.273	496.273	496.273	496.273
DIST. PARZIALI PROGETTO	0.688	3.750	1.500	1.200	0.200	6.620	1.000	0.688	0.688	0.688

SCAVI E BONIFICHE	
STERRO	69.115 mq
BONIFICA	5.542 mq
FOSSO (SEZ. OBBL.)	0.809 mq
RILEVATI	
TERRENO VEGETALE	8.488 m
SOVRASTRUTTURA STRADALE	
STRATI LEGATI	5.542 m
MISTO CEMENTATO	5.542 m
MISTO GRANULARE	7.042 m

SEZIONE N. : 774      SEZIONE N. : 53  
 QT. PROGETTO : 495.789      QT. PROGETTO : 496.209  
 DIST.PROG. : 19329.56      DIST.PROG. : 508.25  
    DIST.PREC. : 8.25  
    DIST.SUCC. : 8.20





SCAVI E BONIFICHE	
STERRO	61.731 mq
BONIFICA	5.250 mq
FOSSO (SEZ. OBBL.)	0.684 mq

RILEVATI	
TERRENO VEGETALE	7.465 m

SOVRASTRUTTURA STRADALE	
STRATI LEGATI	5.250 m
MISTO CEMENTATO	5.250 m
MISTO GRANULARE	6.750 m

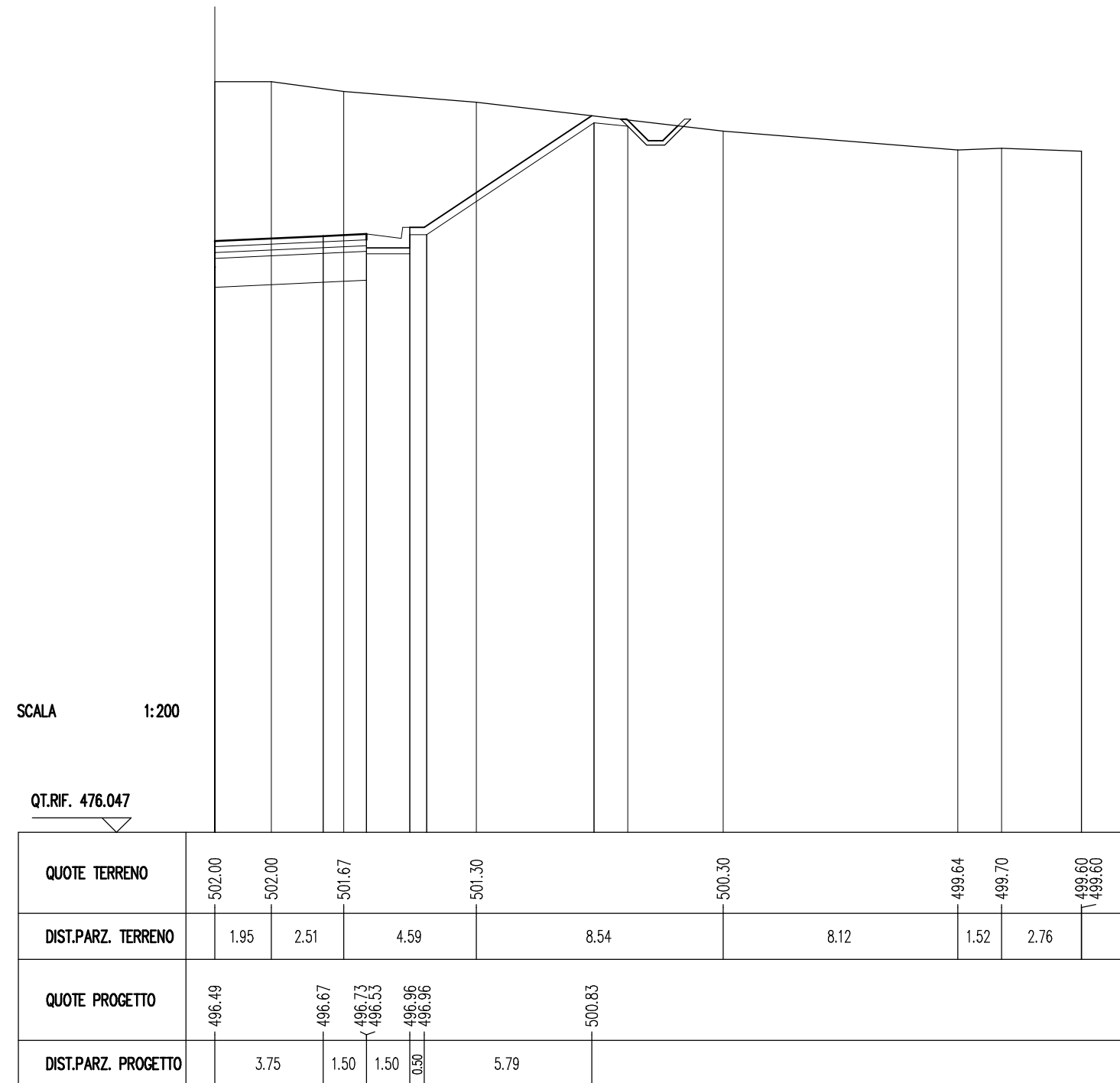
SEZIONE N. : 55

QT. PROGETTO : 496.494

DIST.PROG. : 521.69

DIST.PREC. : 5.24

DIST.SUCC. : 6.42





SCAVI E BONIFICHE	
STERRO	60.562 mq
BONIFICA	5.250 mq
FOSSE (SEZ. OBBL.)	0.757 mq

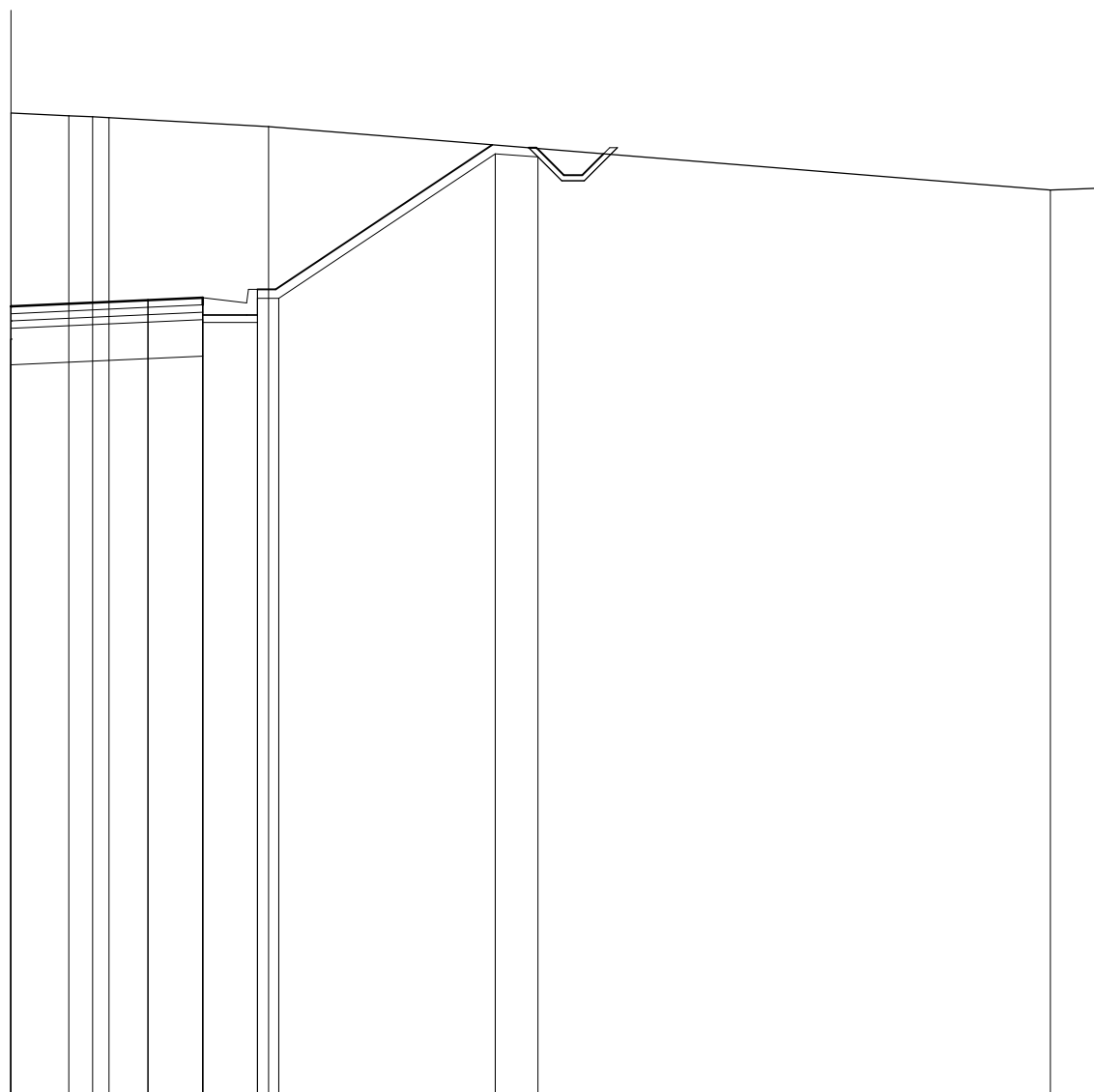
RILEVATI	
TERRENO VEGETALE	7.622 m

SOVRASTRUTTURA STRADALE	
STRATI LEGATI	5.250 m
MISTO CEMENTATO	5.250 m
MISTO GRANULARE	6.750 m

SEZIONE N. : 56  
 QT. PROGETTO : 496.628  
 DIST. PRG. : 528.11  
 DIST. PREC. : 6.42  
 DIST. SUCC. : 5.28

SCALA 1:200

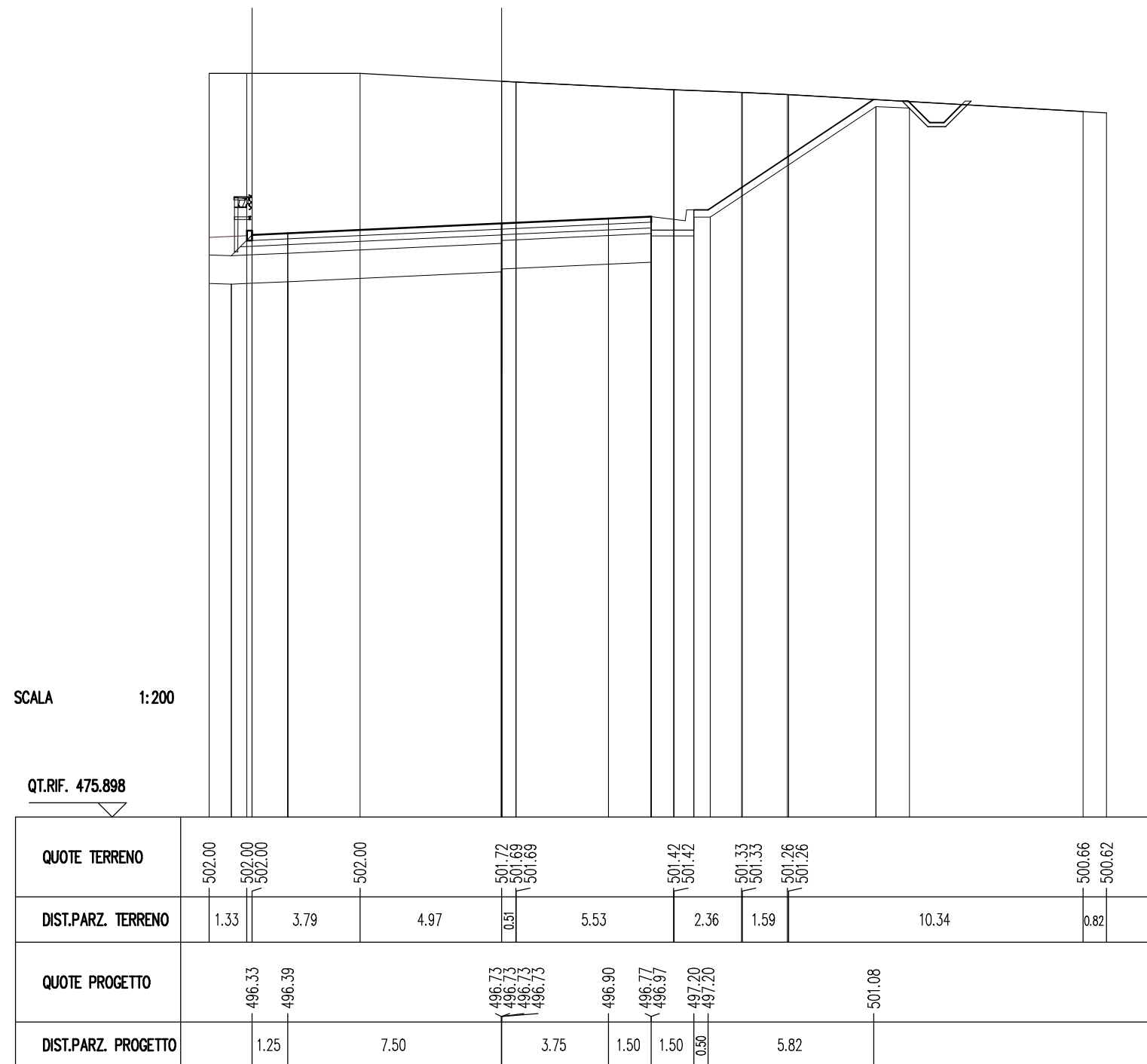
QT. RIF. 475.073



QUOTE TERRENO	501.919	501.841	501.816	501.796	501.545	499.815	499.875
DIST. PARZIALI TERRENO	1.581	0.656	0.446	4.372	21.403	1.543	
QUOTE PROGETTO	496.628	496.799	496.868	496.648	496.588	496.588	496.588
DIST. PARZIALI PROGETTO	3.750	1.500	1.200	0.800	5.925	1.000	0.688

SCAVI E BONIFICHE	
STERRO	57.442 mq
BONIFICA	5.258 mq
FOSSO (SEZ. OBBL.)	0.806 mq
RILEVATI	
TERRENO VEGETALE	7.493 m
SOVRASTRUTTURA STRADALE	
STRATI LEGATI	5.258 m
MISTO CEMENTATO	5.258 m
MISTO GRANULARE	6.758 m

SEZIONE N. : 773      SEZIONE N. : 57  
 QT. PROGETTO : 496.330      QT. PROGETTO : 496.734  
 DIST.PROG. : 19304.50      DIST.PROG. : 533.39  
    DIST.PREC. : 5.28  
    DIST.SUCC. : 6.61



RAMPA 5



CAVALCAVIA PROGR. 19+282.00



SCAVI E BONIFICHE	
STERRO	0.590 mq
SCOTICO	22.028 m
BONIFICA RILEVATO	17.603 mq
FOSSO (SEZ. DBBL.)	2.270 mq

RILEVATI	
RILEVATO	45.052 mq
TERRENO VEGETALE	21.212 m

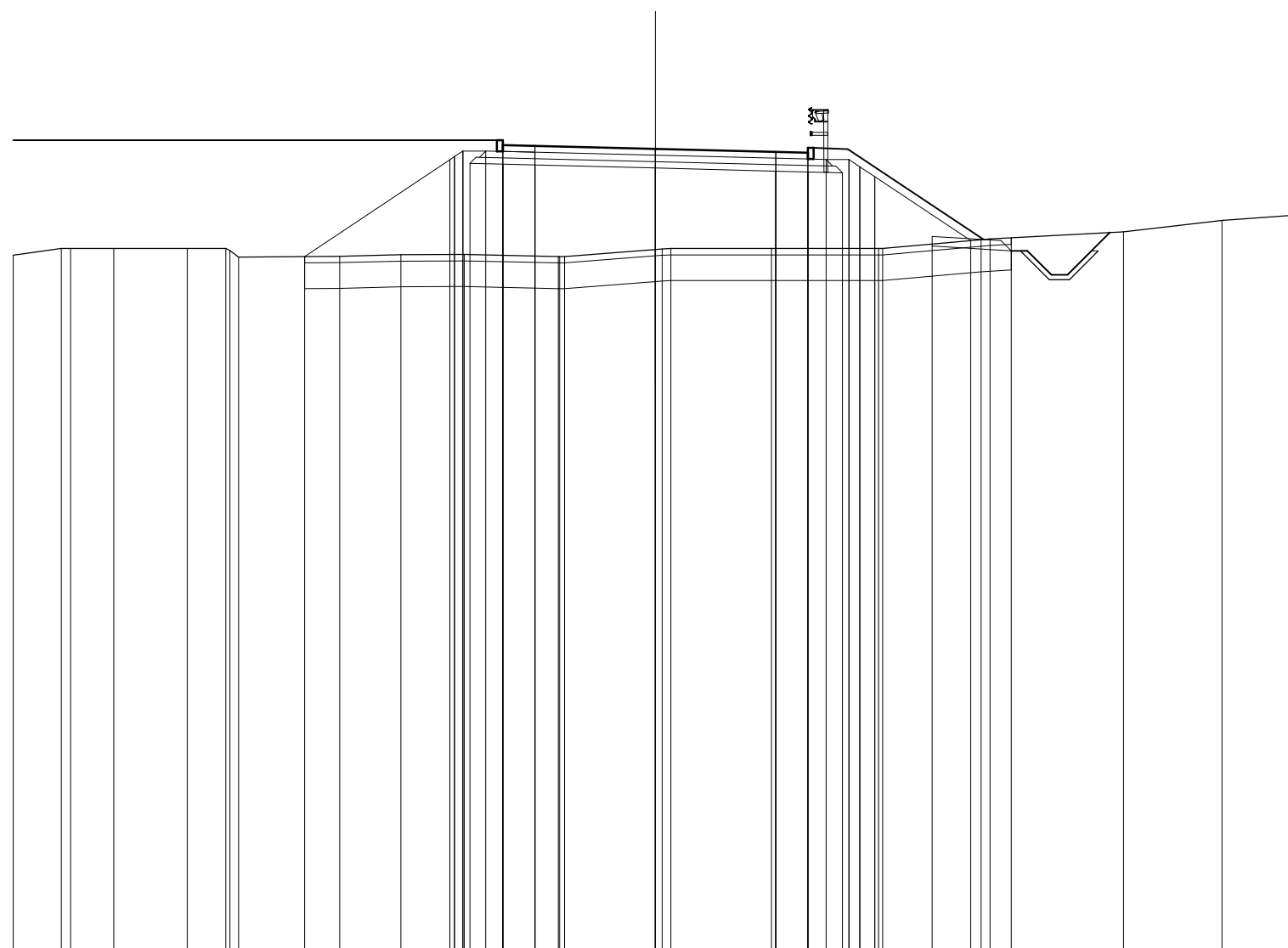
SOVRASTRUTTURA STRADALE	
STRATI LEGATI	9.500 m
MISTO CEMENTATO	10.601 m
MISTO GRANULARE	11.201 m

DIFESA IDRAULICA	
MATERASSO DRENANTE	0.695 mq

SEZIONE N. : 4  
 QT. PROGETTO : 505.103  
 DIST. PRG. : 30.00  
 DIST. PREC. : 10.00  
 DIST. SUCC. : 10.00

SCALA 1:200

QT. RIF. 480.166



QUOTE TERRENO	501.794	505.000	505.000	502.000	502.000	502.000	501.935	501.735	501.757	501.803	501.813	501.750	501.750	501.862	501.862	502.000	502.000	502.272	502.294	502.520	502.875	503.042	
DIST. PARZIALI TERRENO	1.500	0.284	1.340	2.290	1.202	0.267	3.150	1.906	1.971	2.928	2.823	0.245	0.287	3.131	3.341	3.059	0.285	4.159	3.063	2.352			
QUOTE PROGETTO	505.272											505.272	505.272	505.272	505.272	505.272	505.272	505.272	505.272	505.272	505.272	505.272	
DIST. PARZIALI PROGETTO							15.070					1.000	3.750	3.750	1.000	1.070	4.219	1.153	0.688	0.688	0.688	0.688	0.688

SCAVI E BONIFICHE	
STERRO	0.679 mq
SCOTICO	22.968 m
BONIFICA RILEVATO	18.340 mq
FOSSO (SEZ. DBBL.)	1.872 mq

RILEVATI	
RILEVATO	46.157 mq
TERRENO VEGETALE	22.245 m

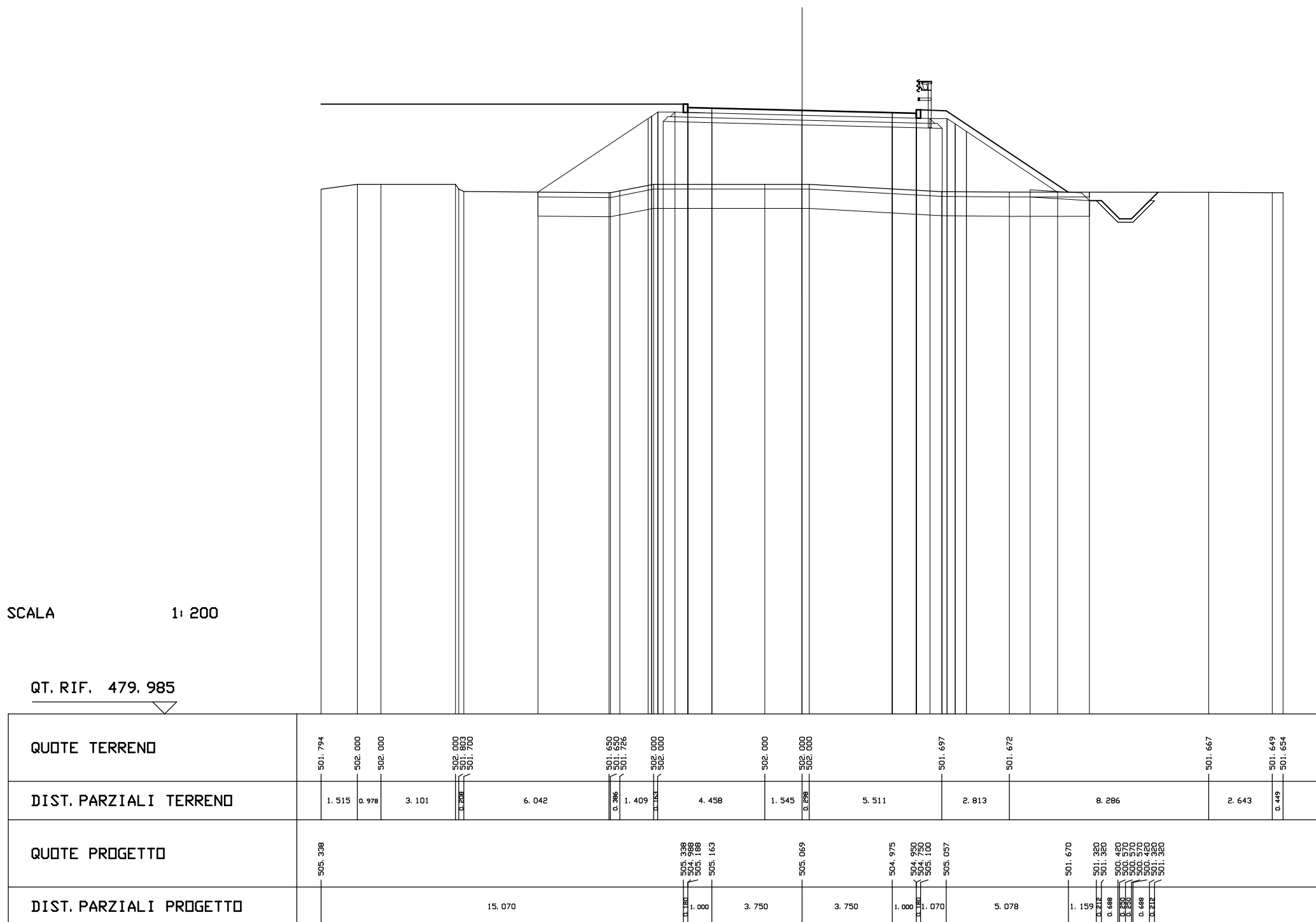
SOVRASTRUTTURA STRADALE	
STRATI LEGATI	9.500 m
MISTO CEMENTATO	10.601 m
MISTO GRANULARE	11.201 m

DIFESA IDRAULICA	
MATERASSO DRENANTE	0.693 mq

SEZIONE N. : 5  
 QT. PROGETTO : 505.069  
 DIST. PRG. : 40.00  
 DIST. PREC. : 10.00  
 DIST. SUCC. : 10.00

SCALA 1:200

QT. RIF. 479.985











SCAVI E BONIFICHE	
STERRO	1.352 mq
SCOTICO	20.823 m
FOSSO (SEZ. DBBL.)	3.956 mq

RILEVATI	
RILEVATO	35.324 mq
TERRENO VEGETALE	17.867 m

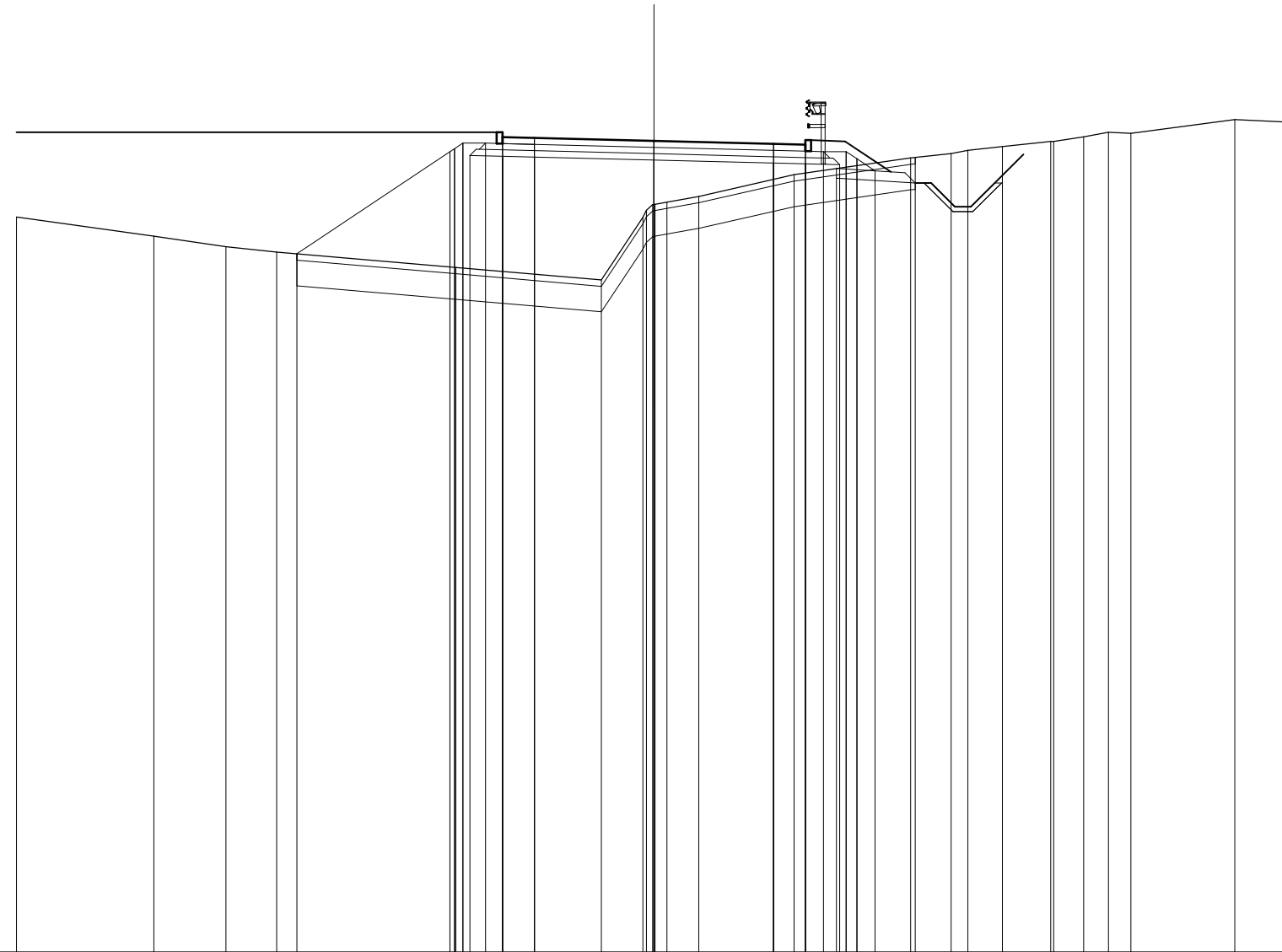
SOVRASTRUTTURA STRADALE	
STRATI LEGATI	9.500 m
MISTO CEMENTATO	10.601 m
MISTO GRANULARE	11.306 m

DIFESA IDRAULICA	
MATERASSO DRENANTE	0.661 mq

SEZIONE N. : 11  
 QT. PROGETTO : 504.178  
 DIST. PRG. : 100.00  
 DIST. PREC. : 10.00  
 DIST. SUCC. : 10.00

SCALA 1:200

QT. RIF. 478.738



QUOTE TERRENO	501.794	501.189	500.862	500.691	500.210	499.817	501.780 501.777 501.177 500.184 500.250 502.436	503.118	503.643	503.778	503.880	504.000	504.165 504.164	504.305	504.454	504.419	504.851	504.761
DIST. PARZIALI TERRENO		4.312	2.263	1.590	5.623	4.566	1.304 0.287 1.006	2.985	3.660	1.271	0.318	1.091	1.515	0.936	0.779	0.704	3.255	1.781
QUOTE PROGETTO	504.446						504.178	504.084	503.208	502.861	501.961	502.111	502.111	501.561	502.861			
DIST. PARZIALI PROGETTO		1.000		15.070		3.750		3.750	1.000	1.070	1.436	1.044	0.689	0.689	0.689	0.689		





