









QUADRO CONOSCITIVO - SISTEMA RELAZIONALE
QC.R.4.a - Infrastrutture di trasporto



-  DEPOSITO COSTIERO DI RIGASSIFICAZIONE DEL GNL
-  CONDOTTA IN PROGETTO
-  TERMINALE OFF-SHORE DI RICEZIONE GNL

- INFRASTRUTTURE**
-  Porto
 -  Aeroporto
 -  Stazioni ferroviarie
 -  Intersezioni ferroviarie
 -  Rete Ferroviaria
 -  Strade Statali
 -  Strade Provinciali
 -  Limiti comunali

- INTERVALLO ALTIMETRICO**
-  0 - 100
 -  101 - 300
 -  301 - 600
 -  601 - 1200
 -  1201 - 1700

