

REGIONE CALABRIA  
 Dipartimento 8 - "Assessorato Urbanistica e Governo del Territorio"  
**QUADRO TERRITORIALE REGIONALE  
 PAESAGGISTICO**




**Q.T.R.P.  
 Calabria**

MINISTERO DEL TERRITORIO  
 per la Realizzazione del Q.T.R.P. Paesaggistico  
**CARTA IDROGRAFICA TAV 4**  
 scala 1:250.000

**ASTER GDEM**  
 30x30  
 National Aeronautics and Space Administration  
 (NASA)

◆ Sorgenti  
 Idrografia Principale

**LEGENDA**

-  DEPOSITO COSTIERO DI RIGASSIFICAZIONE DEL GNL
-  CONDOTTA IN PROGETTO
-  TERMINALE OFF-SHORE DI RICEZIONE GNL

Maggio 2023  
 Scala 1 : 750.000

PROGETTO DENOMINATO "IONIO FUEL" PER LA REALIZZAZIONE DI UN DEPOSITO  
 COSTIERO DI GAS NATURALE LIQUEFATTO (GNL) DA 20.000 MC NEL COMUNE DI CROTONE  
 IN ZONA INDUSTRIALE C.O.R.A.P.

P\_02\_IN\_41\_QTR\_R03  
 Quadro Territoriale Regionale Paesaggistico  
 Carta idrografica

Regione Calabria  
 Comune di Crotona  
 Provincia di Crotona

