




REGIONE CALABRIA  
 Dipartimento 9 "Assessorato Urbanistica e Governo del Territorio"  
 QUADRO TERRITORIALE REGIONALE PAESAGGISTICO  
 Q.T.R.P.  
 Calabria

CENTRO DEL PIANO  
 per la redazione del Q.T.R.P. Paesaggistico  
 CARTA DEL RISCHIO  
 ALLUVIONI  
 TAV 9  
 Scala 1:250.000

SOURCE  
 Autorità di Bacino Regione Calabria  
 (aggiornamento 2011)

- punti attenzione '11
- zone attenzione '11
- ▨ aree attenzione '11
- Rischio Idraulico
- R1
- R2
- R3
- R4

**LEGENDA**

-  DEPOSITO COSTIERO DI RIGASSIFICAZIONE DEL GNL
-  CONDOTTA IN PROGETTO
-  TERMINALE OFF-SHORE DI RICEZIONE GNL



Regione Calabria  
 Comune di Crotona  
 Provincia di Crotona

P\_02\_IN\_45\_QTR\_R03  
 Quadro Territoriale Regionale Paesaggistico  
 Carta del rischio alluvioni

PROGETTO DENOMINATO "IONIO FUEL" PER LA REALIZZAZIONE DI UN DEPOSITO COSTIERO DI GAS NATURALE LIQUEFATTO (GNL) DA 20.000 MC NEL COMUNE DI CROTONE IN ZONA INDUSTRIALE C.O.R.A.P.

Maggio 2023  
 Scala 1 : 750.000