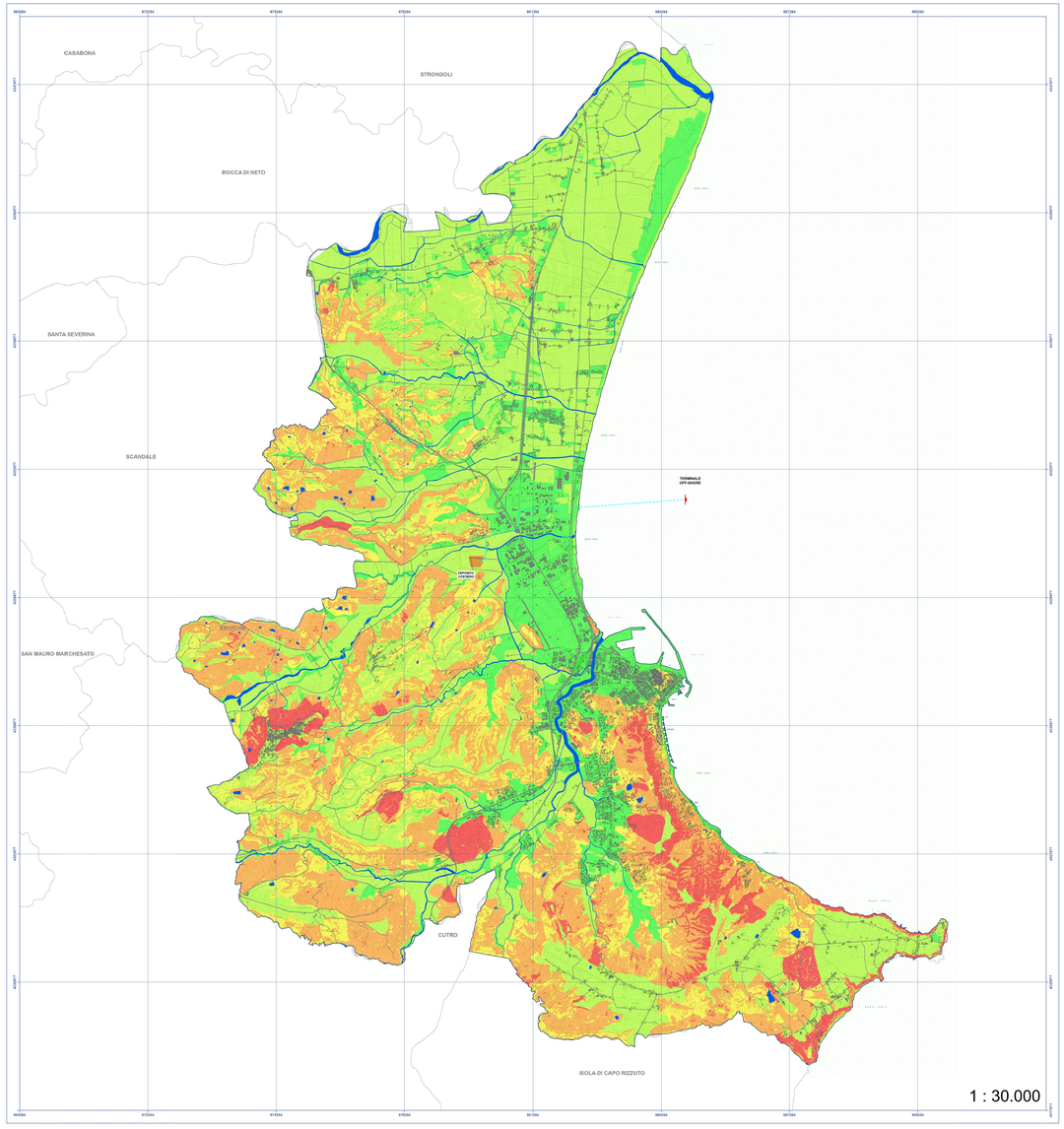

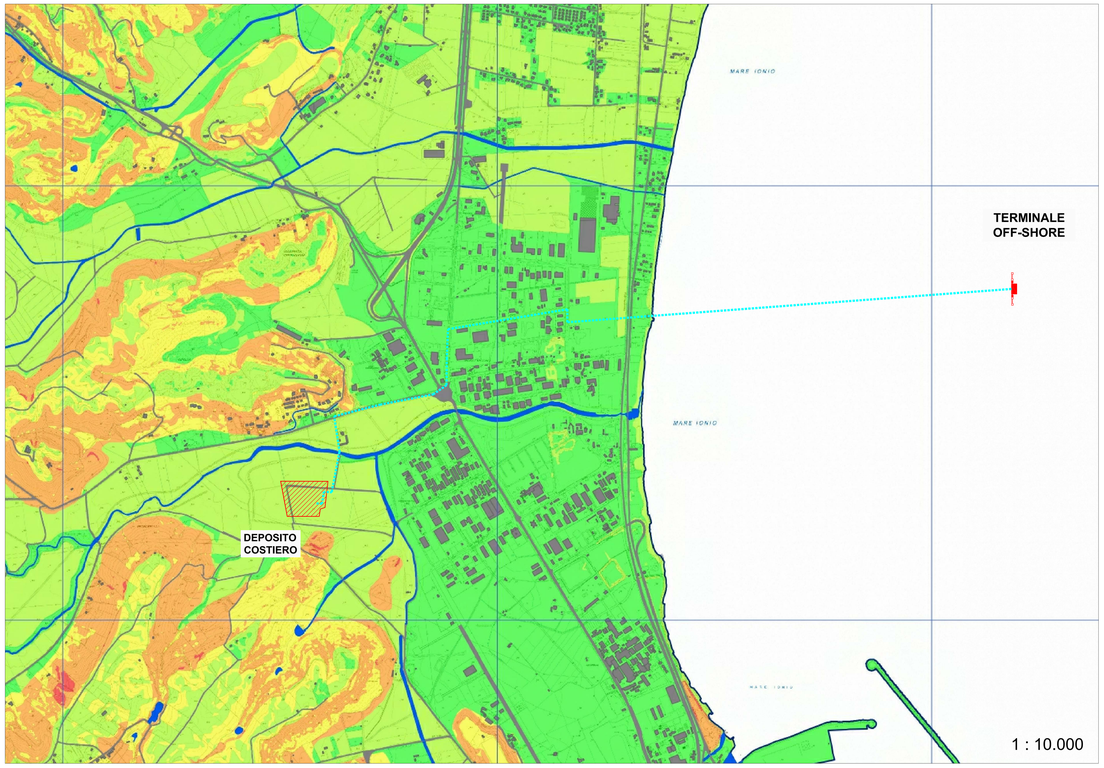

LEGENDA

- DEPOSITO COSTIERO DI RIGASSIFICAZIONE DEL GNL
- CONDOTTA IN PROGETTO
- TERMINALE OFF-SHORE DI RICEZIONE GNL

LEGENDA

Classi di stabilità:

- Fenomeni franosi certi ed aree ad instabilità potenziale massima;
- Instabilità potenziale forte;
- Instabilità potenziale media;
- Instabilità potenziale limitata;
- Situazione potenzialmente stabile.

SCHEMA TETTONICO

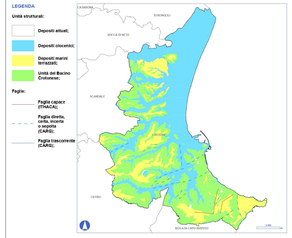



BASE CARTOGRAFICA
Carta Tecnica Regionale (CTR) della Regione Calabria. Anno: 2005

0 250 500 1.000 1.500 2.000 2.500 3.000 Metri

Realizzato da:
Francesco **PALMIERI** (Geologo)
Angelo **STATTI** (Geologo)

DATI

Coordinate System: WGS 1984 UTM Zone 33N
Projection: Transverse Mercator
False Easting: 500,000.000
False Northing: 0.000
Central Meridian: 15.000
Latitude of Origin: 0.000
Units: Meter

Provincia di Crotone
Comune di Crotone

PIANO STRUTTURALE COMUNALE PRELIMINARE

Tav.SG.10

Carta della stabilità potenziale integrata dei versanti

data di elaborazione - Gennaio 2018

SCALA 1:30000

Sindaco
Ugo Pugliese

Assessore urbanistica
Salvatore De Luca

Responsabile Unico del Procedimento
Ing. Giuseppe Germinara

Responsabile Unico del Procedimento
Arch. Sergio Dinale
Arch. Paola Ropolat Huguet
Arch. Enrico Robazza

arch. enrico robazza@ gmail.com

collaborazione
Arch. Kristiana D'Agnolo

Geol. Francesco Palmieri

collaborazione
Geol. Angelo Statti

Proponente

IONIO FUEL
Società di Ingegneria Inversa per il Metanodotto

IONIO FUEL S.R.L.
Piazza di Chiesa n°276
89121 Reggio (RC)

PROTO POWER S.R.L.
Società di Ingegneria Inversa per il metanodotto

PROTO POWER S.R.L.
Piazza di Chiesa n°276
89121 Reggio (RC) - Piazza di Chiesa n°276
P.IVA 0580960421-C.F.

DEPOSITO COSTIERO DI RIGASSIFICAZIONE PER IL GNL
(Gas Naturale Liquefatto) nel Comune di Crotone area industriale CO.R.A.P.
"Ionio Fuel - Crotone LNG"

DEPOSITO COSTIERO DI RIGASSIFICAZIONE DI GNL DA 25.000 MC NEL COMUNE DI CROTONE - AREA INDUSTRIALE CORAP - PROVINCIA DI CROTONE

Gruppo di lavoro

Studio di impatto ambientale
Arch. Maddalena Proto
Opere strutturali
Ing. Maddalena Proto
Arch. Luigi Verlut
Ing. Valentina Verlut
Sicurezza Cantieri
Ing. Maddalena Proto
Arch. Luigi Verlut
Ing. Valentina Verlut
Studio Acustico
Brisdone Laurent
Arch. Maddalena Proto
Studio Traffico
Ing. Valentina Verlut

Consulenze specialistiche

Studio di fattibilità
Studio Geologico
Geologia e geotecnica
Geol. Alessandro Amato
Studio Idraulico
Ing. Giovanni Bruno
Opere marittime
Ing. Carmine Verzino
Studio di impatto acustico. Valutazione delle emissioni in atmosfera
Ing. Carmine Verzino
Rapporto preliminare di sicurezza
CARO S.r.l.

CARTA DELLA STABILITÀ POTENZIALE INTEGRATA DEI VERSANTI
DEL PSC DEL COMUNE DI CROTONE
02 - INQUADRAMENTO CARTOGRAFICO E RILIEVI

NOME FILE
IP_02_IN_82_GEO_R01

Progetto Definitivo

SCALA
VARIE

CODICE ELAB.
P02 2 IN 82 GEO R01 REV. 0

REV.	DESCRIZIONE	DATA	REDATTO	VERIFICATO	APPROVATO
0	Prima Emissione	Maggio 2023	V.V.	M.P.	L.V.

Il presente Elaborato è proprietà della Società Ionio Fuel S.r.l. e non può essere riprodotto o trasferito a terzi senza il preventivo consenso scritto della Società Ionio Fuel S.r.l. - Proprietà Riservata - Ogni utilizzo non autorizzato sarà perseguito a norma di legge.