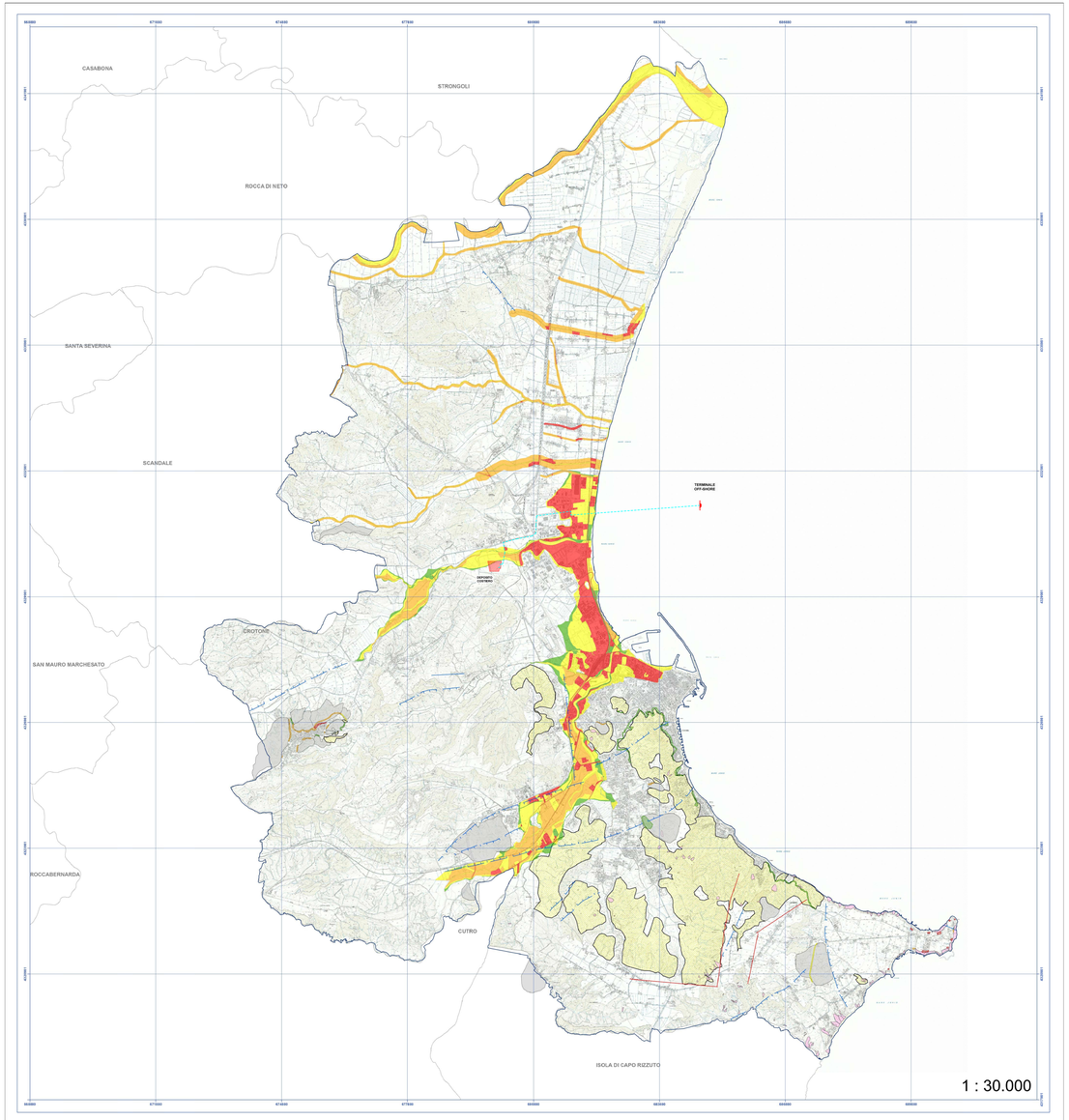

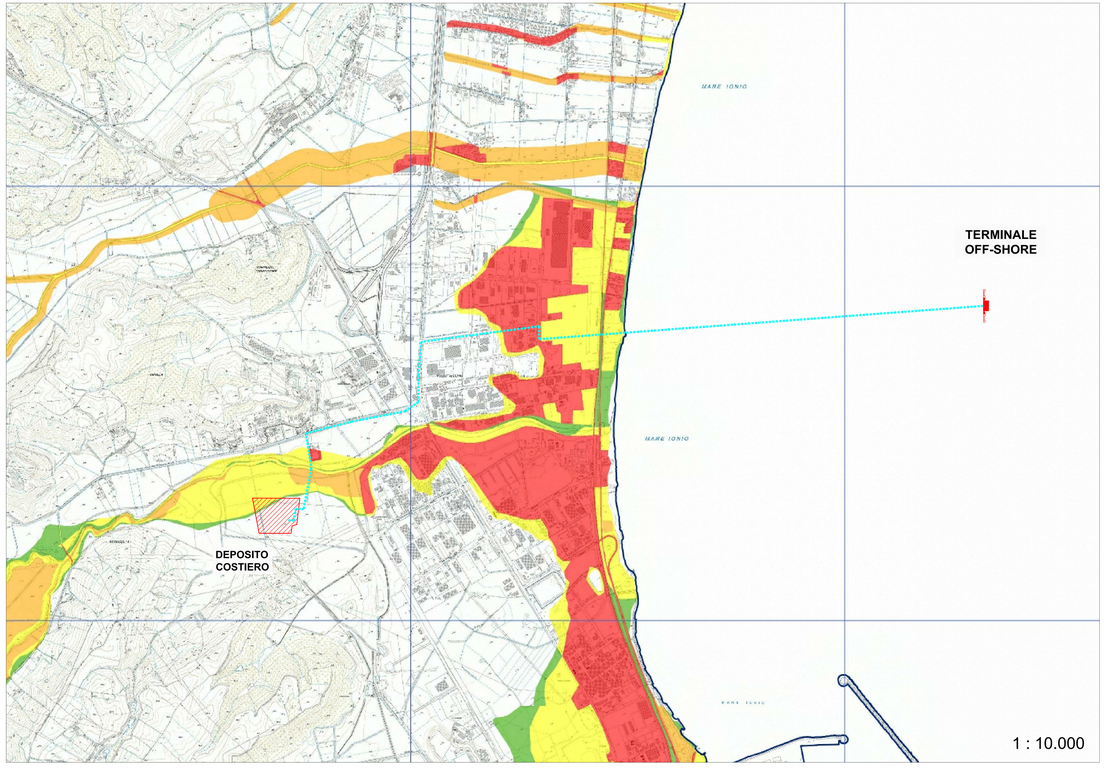

LEGENDA

- DEPOSITO COSTIERO DI RIGASSIFICAZIONE DEL GNL
- CONDOTTA IN PROGETTO
- TERMINALE OFF-SHORE DI RICEZIONE GNL

LEGENDA

- Frane (Rilevamento/Fotointerpretazione);
- Aree in frana (PAI);
- Zone ad Erosione Intensa (PAI);

Rischio frana (PAI):

- R1;
- R2;
- R3;
- R4.

Rischio idraulico (PGRA):

- R1 – Aresivlamenti a rischio moderato o nullo;
- R2 – Aresivlamenti a rischio medio;
- R3 – Aresivlamenti a rischio elevato;
- R4 – Aresivlamenti a rischio molto elevato.
- Faglia capace (ITHACA);
- Faglia diretta, certa, incerta o sepolta (CARG);
- Faglia trascorrente (CARG);

PANORAMICA SUI VINCOLI AMBIENTALI

Emergenze ambientali:

- **Geositi;**
- **ZPS;**
- **SIC;**
- **ELAP;**

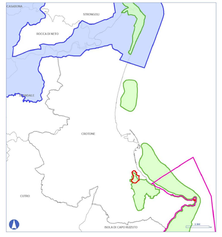

PANORAMICA SUI VINCOLI PAESAGGISTICI

Emergenze paesaggistiche:

- **Territori costieri;**
- **Fasce fluviali;**
- **Boschi e foreste;**

Dipartimento Urbanistica e Governo del Territorio-Centro Cartografico Regionale
GEOPORTALE DELLA REGIONE CALABRIA http://portal.regione.calabria.it/web/guest/home
Download: http://portal.regione.calabria.it/web/guest/download-operativo

BASE CARTOGRAFICA
Carta Tecnica Regionale (CTR) della Regione Calabria. Anno: 2008

0 250 500 1.000 1.500 2.000 2.500 3.000

Realizzato da:
Francesco **PALMIERI**
(Geologo)
Angelo **STATTI**
(Geologo)

DATI

Coordinate System: WGS 1984 UTM Zone 33N
Projection: Transverse Mercator
False Easting: 500,000,000
False Northing: 0,000
Central Meridian: 15,000
Latitude Of Origin: 0,000
Units: Meter

Provincia di Crotone
Comune di Crotone

PIANO STRUTTURALE COMUNALE PRELIMINARE

Tav.SG.11 Carta dei vincoli

data di elaborazione - Gennaio 2018

SCALA 1:30000

Sindaco
Ugo Pugliese

Assessore urbanistica
Salvatore De Luca

Responsabile Unico del Procedimento
Ing. Giuseppe Germinara

Supporto al Responsabile Unico del Procedimento
Arch. Sergio Dinale
Arch. Paola Rizzotti Huguet
Arch. Enrico Robazza

d+h urban
www.dhworkshop.com

collaborazione
Arch. Kristiana D'Agnolo

Geol. Francesco Palmieri

collaborazione
Geol. Angelo Statti

Proponente
IONIO FUEL
IONIO FUEL S.r.l.
Riviera di Chiaia n°276
80121 Napoli (NA)

DEPOSITO COSTIERO DI RIGASSIFICAZIONE PER IL GNL
(Gas Naturale Liquefatto) nel Comune di Crotone area Industriale CO.R.A.P.
"Ionio Fuel - Crotone LNG"

Società di ingegneria incaricata per la progettazione:
PROTO POWER
PROTO POWER S.R.L.
Riviera di Chiaia n°276
80121 Napoli (NA) Cod.Fiscale e P.IVA n°276
P.IVA:IT08455520417

DEPOSITO COSTIERO DI RIGASSIFICAZIONE DI GNL DA 20.000 MC NEL COMUNE DI CROTONE IN ZONA INDUSTRIALE CO.R.A.P.

Gruppo di lavoro

Studio di impatto ambientale
Arch. Maddalena Proto
Opere strutturali
Ing. Valentina Vertuli
Arch. Luigi Ianuzzi
Ing. Valentina Vertuli
Strumenti Cerbari
Arch. Maddalena Proto
Arch. Luigi Ianuzzi
Ing. Valentina Vertuli
Opere idrauliche
Dinaplane Lanuzzi
Arch. Maddalena Proto
Arch. Luigi Ianuzzi
Ing. Valentina Vertuli

Consulenze specialistiche

Studio di fattibilità
Ing. Giovanni Bruno
Geologia e geotecnica
Geol. Alessandro Amato
Geologia marina
Ing. Giovanni Bruno
Opere marittime
Ing. Giovanni Bruno
Studio di impatto acustico, Valutazione delle emissioni in atmosfera
Ing. Carmine Ianniello
Rapporto preliminare di sicurezza
EUROS S.r.l.

CARTA DEI VINCOLI DEL PSC DEL COMUNE DI CROTONE

02 - INQUADRAMENTO CARTOGRAFICO E RILIEVI

NOME FILE
P_02_IN_83_GEO_R01

Progetto Definitivo

SCALA
VARIE

CODICE ELAB.
P02 IN 83 GEO R01 REV. B

REV.	DESCRIZIONE	DATA	REDATTO	VERIFICATO	APPROVATO
B	ISTANZA PRESENTATA ALL'ENTE PER VERIFICA DI ASSOGGETTAMENTO A VIA (D.Lgs. 152/06 e ss.mm.ii.) ALLEGANDO LA DOCUMENTAZIONE ESIGIBILE ED ESPLICANDO LE OSSERVAZIONI PERVENUTE DAGLI ENTI CONSULTATI	Maggio 2023	V.C.	M.P.	L.V.