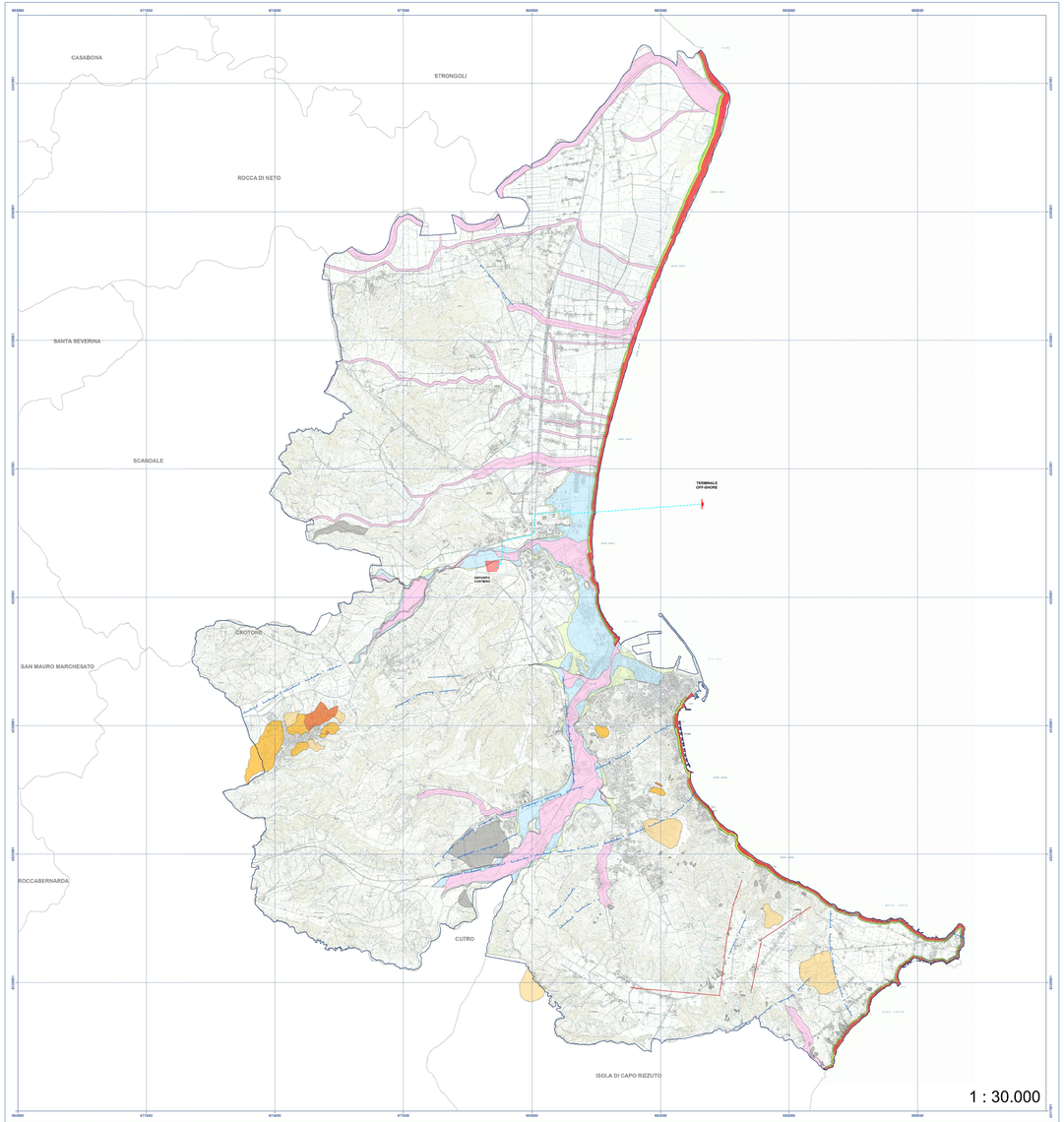

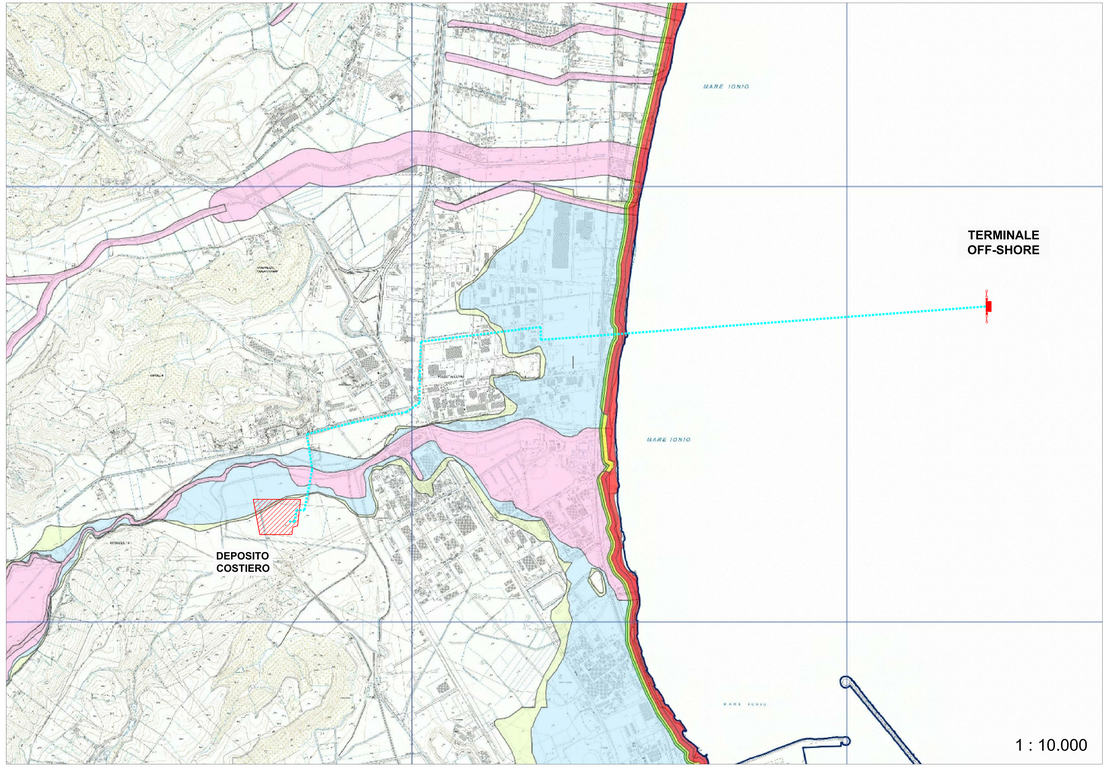

LEGENDA

- DEPOSITO COSTIERO DI RIGASSIFICAZIONE DEL GNL
- CONDOTTA IN PROGETTO
- TERMINALE OFF-SHORE DI RICEZIONE GNL

LEGENDA

Pericolosità per erosione costiera (PSEC)

- P1 - Aree a pericolosità bassa;
- P2 - Aree a pericolosità media;
- P3 - Aree a pericolosità elevata;

Pericolosità per frana

- Non definita;
- Pericolosità bassa;
- Pericolosità media;
- Pericolosità elevata;

Pericolosità idraulica (PGRA)

- P1 - Aree a pericolosità bassa;
- P2 - Aree a pericolosità media;
- P3 - Aree a pericolosità elevata;
- Faglia capace (ITHACA);
- Faglia diretta, certa, incerta o sepolta (CARG);
- Faglia trascorrente (CARG);

PANORAMICA SUI VINCOLI AMBIENTALI

Emergenze ambientali:

- Geositi;
- ZPS;
- SIC;
- EUAP;

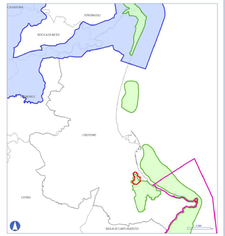

PANORAMICA SUI VINCOLI PAESAGGISTICI

Emergenze paesaggistiche:

- Territori costieri;
- Fiume fiumi;
- Boschi e Foreste;

Dipartimento Urbanistica e Governo del Territorio Centro Cartografico Regionale
GEOPORTALE DELLA REGIONE CALABRIA http://geoportal.regione.calabria.it/web/guest/home
Download: http://geoportal.regione.calabria.it/web/guest/download-open-data#

BASE CARTOGRAFICA
Carta Tecnica Regionale (CTR) della Regione Calabria. Anno: 2008

0 250 500 1.000 1.500 2.000 2.500 3.000

DATI

Realizzato da:
Francesco **PALMIERI** (Geologo)
Angelo **STATTI** (Geologo)

Coordinate Sistema: WGS 1984 UTM Zone 33N
Datum/Ellissoide: Geodetic World Datum 1984
Grid Zone Designator: 33 S UB
Grid Square: UB
Easting Minimum: 167000
Easting Maximum: 833000
Northing Minimum: 4200000
Northing Maximum: 4300000
Grid Origin: Equator 0 WGS

Provincia di Crotone
Comune di Crotone

PIANO STRUTTURALE COMUNALE PRELIMINARE

Tav.SG.12 — **Carta delle pericolosità geologiche**

data di elaborazione - Gennaio 2018

SCALA 1:30000

Sindaco
Ugo Pugliese

Assessore urbanistica
Salvatore De Luca

Responsabile Unico del Procedimento
Ing. Giuseppe Germinara

Supporto al Responsabile Unico del Procedimento
Arch. Sergio Dinato
Arch. Paola Rigonat Hugues
Arch. Enrico Rubazza

d+rh architettura associati
www.drhassociati.com

COLLABORAZIONI
Arch. Kratiana D'Agnolo

Geol. Francesco Palmieri

collaborazione
Geol. Angelo Statti

Proponente
IONIO FUEL
IONIO FUEL S.R.L.
Via Ciro Menotti, 10/A
20121 Milano (MI)

Società di ingegneria incaricata per la progettazione
PROTO POWER
PROTO POWER S.R.L.
Sede legale ed uffici:
80121 Napoli (NA) - Riviera di Chiaia n°276
P.IVA:03505021217

DEPOSITO COSTIERO DI RIGASSIFICAZIONE PER IL GNL (Gas Naturale Liquefatto) nel Comune di Crotone area industriale CO.R.A.P.
"Ionio Fuel - Crotone LNG"

DEPOSITO COSTIERO DI RIGASSIFICAZIONE DI GNL DA 50.000 MC NEL CORDONE DI CROTONE AREA INDUSTRIALE CO.R.A.P.

Gruppo di lavoro
Studio di impatto ambientale
Dott. Ing. Giuseppe Proto
Arch. Mariabeatrice Proto
Arch. Maddalena Proto
Arch. Luigi Verdi
Ing. Valentina Verdi
Studio Geologico
Arch. Mariabeatrice Proto
Arch. Luigi Verdi
Ing. Valentina Verdi
Studio Idraulico
Arch. Rosa Verdi
Direzione Lavori
Arch. Mariabeatrice Proto
Arch. Luigi Verdi
Ing. Valentina Verdi

Consulenze specialistiche
Studio di fattibilità
Dott. Luca Lanagra
Geologia e geotecnica
Dott. Francesco Palmieri
Opere Idrauliche
Ing. Giovanni Bruno
Opere Strutturali
Ing. Roberto de Rosa
Studio di impatto acustico, Valutazione delle emissioni in atmosfera
Studio Archeologico
Rapporto preliminare di sicurezza
(CARO S.r.l.)

CARTA DELLE PERICOLOSITÀ GEOLOGICHE DEL PSC DEL COMUNE DI CROTONE
02 - INQUADRAMENTO CARTOGRAFICO E RILIEVI

NOME FILE: P_02_IN_84_GEO_R01
Progetto Definitivo
SCALA: VARIE

CODICE ELAB.: P02 IN 84 GE R01 REV: B

REV.	DESCRIZIONE	DATA	REDATTO	VERIFICATO	APPROVATO
B	PRIMA EMISSIONE	Maggio 2023	M.P.	M.P.	L.V.

Il presente documento non può essere riprodotto o trasmesso a terzi, salvo quanto previsto dagli accordi contrattuali. Copyright © Proto Power Engineering S.r.l. Tutti i diritti riservati. Vietata la copia, la riproduzione o la diffusione, anche parziale, senza autorizzazione scritta.