PROTEZIONE CIVILE
Presidenza del Consiglio dei Ministri
Dipartimento della Protezione Civile

CONFERENZA DELLE REGIONI E DELLE PROVINCE AUTONOME

Attuazione dell'articolo 11 della legge 24 giugno 2009, n.77

MICROZONAZIONE SISMICA

E11. Carta delle microzone omogenee in prospettiva sismica (3/6)

Scala 1:10.000

Regione Calabria

Comune di Crotone

Regione	Soggetto realizzatore	Data
CALABRIA	DOTT. GEOL. ANGELO STATTI DOTT. GEOL. BENIAMINO TINUTA	LUGLIO 2017

Legenda

Zone stabili suscettibili di amplificazioni locali

- Z001 — Zona 1: Spessore maggiore od uguale a 3 m Vs 150-300 m/s;
- Z002 — Zona 2: Spessore 3 - 10 m Vs 200 - 400 m/s;
- Z003 — Zona 3: Spessore 3 - 5 m Vs 150 - 400 m/s;
- Z004 — Zona 4: Spessore > 3 m Vs 350 - 700 m/s;
- Z005 — Zona 5: Spessore 3 - 4 m Vs 100 - 400 m/s;
- Z006 — Zona 6: Spessore 3 - 5 m Vs 150 - 400 m/s;
- Z007 — Zona 7: Spessore 5 - 6 m Vs 200 - 400 m/s;
- Z008 — Zona 8: Spessore 3 - 17 m Vs 250 - 700 m/s;
- Z009 — Zona 9: Spessore 400 - 500 m Vs >300 m/s;

Zone di attenzione per instabilità

- ZAFR_A – Zona di attenzione per instabilità di versante (attiva)
- ZAFR_Q – Zona di attenzione per instabilità di versante (quiescente)
- ZAFR_RO – Zona di attenzione per instabilità di versante (non definita)
- ZAL(1) – Zona di attenzione per liquefazione tipo 1.

Forme di superficie e sepolte

- Faglia diretta.
- Orlo di scarpata morfologica (> 20 m).
- Cresta.
- Picco isolato.



0 250 500 Metri

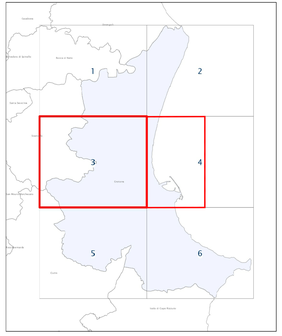

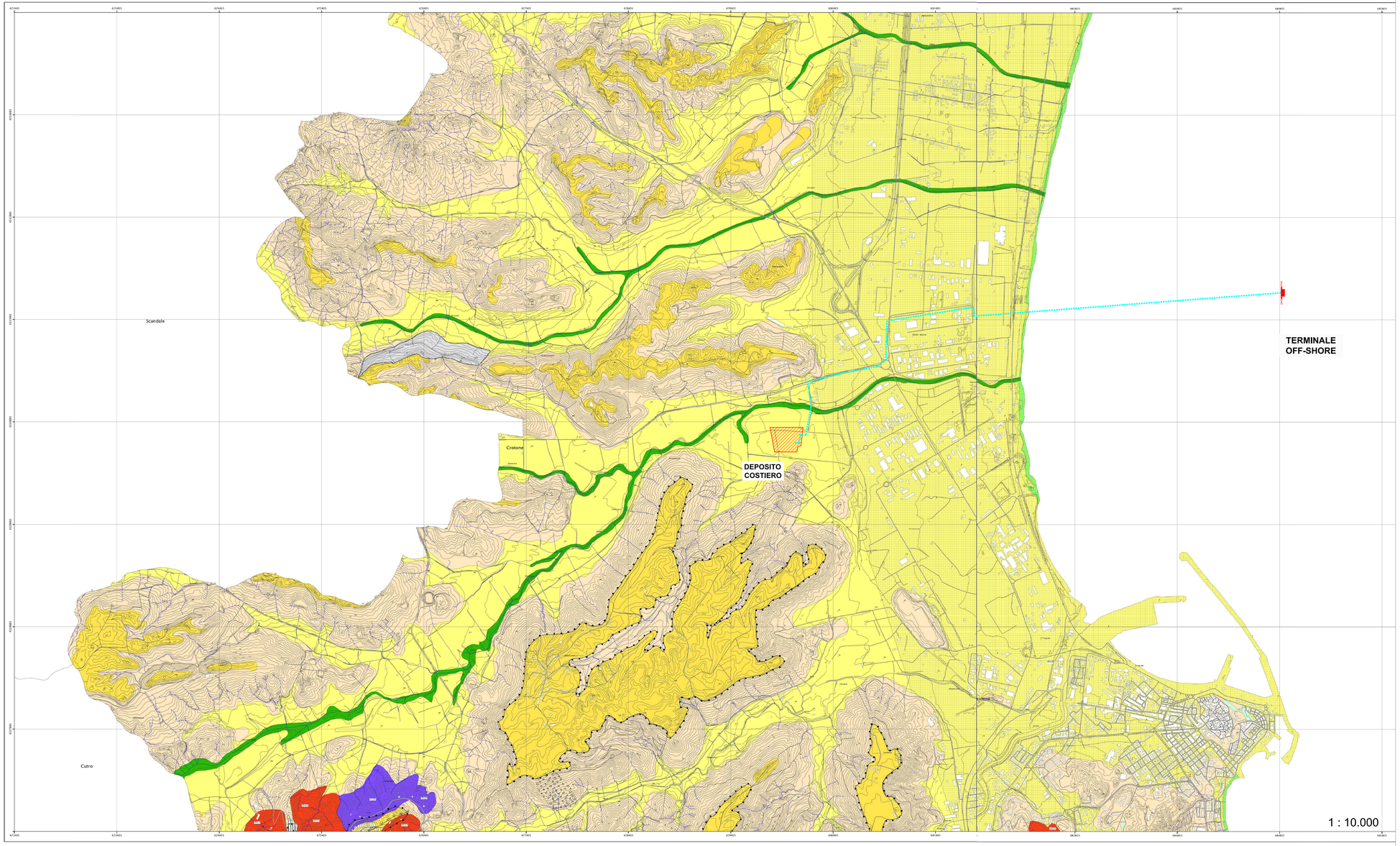

LEGENDA

- DEPOSITO COSTIERO DI RIGASSIFICAZIONE DEL GNL
- CONDOTTA IN PROGETTO
- TERMINALE OFF-SHORE DI RICEZIONE GNL

Proponente

IONIO FUEL

IONIO FUEL S.R.L.
Piazza di Chiesa n°276
80121 Napoli (NA)

Società di ingegneria tecnica per la progettazione

PROTO POWER

PROTO POWER S.R.L.
Sede legale ed uffici:
80121 Napoli (NA) - Piazza di Chiesa n°276
P.IVA:08000227217

DEPOSITO COSTIERO DI RIGASSIFICAZIONE PER IL GNL (Gas Naturale Liquefatto) nel Comune di Crotone area Industriale CO.R.A.P. "Ionio Fuel - Crotone LNG"

DEPOSITO COSTIERO DI RIGASSIFICAZIONE DEL GNL (GAS NATURALE LIQUEFATTO) NEL COMUNE DI CROTONE IN ZONA INDUSTRIALE C.O.R.A.P. PROVINCIA DI CROTONE

Gruppo di lavoro	Consulenze specialistiche
Studio di impatto ambientale Arch. Maddalena Proto **Opere strutturali** Arch. Maddalena Proto Ing. Luigi Ianuli Ing. Valentina Ianuli **Sicurezza Cantieri** Arch. Maddalena Proto Arch. Luigi Ianuli Ing. Valentina Ianuli Ing. Luigi Ianuli **Direzione Lavori** Arch. Maddalena Proto Ing. Luigi Ianuli Ing. Valentina Ianuli	**Studio di fattibilità** Ing. Carmine Ianiello **Geologia e geotecnica** Geol. Alessandro Amato **Geofisica** Ing. Giovanni Bruno **Opere navali** Ing. Carmine Ianiello **Studio d'impatto acustico, Valutazione delle emissioni in atmosfera** Ing. Carmine Ianiello **Autorità competente di sicurezza** ALARGO S.r.l.

CARTA DELLE MICROZONE OMOGENEE IN PROSPETTIVA SISMICA DEL PSC DEL COMUNE DI CROTONE

02 - INQUADRAMENTO CARTOGRAFICO E RILIEVI

NOME FILE: P_02_IN_87_MOS_R01

Progetto Definitivo

SCALA: 1 : 10.000

CODICE ELAB.: P0221 IN 87 MOS R01 REV: B

REV.	DESCRIZIONE	DATA	REDATTO	VERIFICATO	APPROVATO
B	Prima emissione per rilascio parere di compatibilità ambientale ai sensi del D.Lgs. 152/06 e ss.mm.ii. e del D.P.R. 357/97 e ss.mm.ii.	Maggio 2023	V.V.	M.P.	L.V.