





# COMUNE DI GIAGLIONE



## SUIVI ENVIRONNEMENTAL / PIANO DI MONITORAGGIO AMBIENTALE ANNEXE 2 / ALLEGATO 2

Localisation des points de mesure / Localizzazione dei punti di misura  
Eau et Sol - échelle 1:5000 / Acqua e Suolo - scala 1:5000

-  Route de liaison Giaglione-Chiomonte / Strada di collegamento Giaglione-Chiomonte
-  Chantier de la galerie d'exploration de "La Maddalena", actuellement dans la phase de réalisation et oeuvres jointres / Cantiere del cunicolo esplorativo "La Maddalena", attualmente in fase di realizzazione e opere connesse
-  Frontières communales / Limiti comunali
-  Tracé de project / Tracciato in progetto



### LÈGENDE / LEGENDA

#### COMPOSANTES AMBIANTES / COMPONENTI AMBIENTALI

-  EAU / ACQUA
-  SOL / SUOLO



#### POINTS DE MONITORAGGIO ET TYPOLOGIE DE MESURAGES / PUNTI DI MONITORAGGIO E TIPOLOGIE DI MISURAZIONI

PUNTI MONITORAGGIO ACQUE  
(Punti di monitoraggio del Cunicolo esplorativo)

-  FIV - Acque superficiali a valle - Sezione Dora e Clarea
-  FIM - Acque superficiali a monte - Sezione Dora

IFF IFF - Tratte di rilievo Indice Funzionalità Fluviale (Dora e Clarea)

PUNTI MONITORAGGIO SUOLO  
(Punti di monitoraggio del Cunicolo esplorativo)

-  SUO - Suolo aree di cantiere
-  SUV - Suolo aree di indagine fitopatologiche

# CHIOMONTE

# COMUNE DI CHIOMONTE

