





COMUNE DI GIAGLIONE

ALLEGATO 2 CARTA DEI TIPI FORESTALI - 1:5.000

-  Tracciato in progetto
-  Strada di collegamento Giaglione-Chiomonte
-  Cantiere del cunicolo esplorativo "La Maddalena", attualmente in fase di realizzazione e opere connesse
-  Limiti comunali

Tipologie forestali - Fonte: Piano Forestale Territoriale Area forestale 30 "Alta Valle di Susa"

-  Area di studio
-  Boscaglia rupestre pioniera
-  Castagno mesoneutrofilo a *Salvia glutinosa* delle Alpi
-  Castagno acidofilo a *Teucrium scorodonia* - Var. con betulla
-  Castagno acidofilo a *Teucrium scorodonia* - Var. con pino silvestre
-  Castagno ceduo a *Teucrium scorodonia*
-  Larici - cembreto su rodoreto vacciniato - st inferiore
-  Pineta endalpica acidofila di pino silvestre
-  Querceto di rovere a *Teucrium scorodonia* - Var. con pino silvestre
-  Querceto-tiglieto - Var. con castagno
-  Querceto di rovere a *Teucrium scorodonia* - st. mesoxerofilo con roverella

Rilievi vegetazionali nell'ambito del Piano di Monitoraggio del Cunicolo esplorativo della Maddalena

-  Perimetro dell'ambito di monitoraggio del cunicolo esplorativo della Maddalena
-  Acero Tiglio Frassineto d'invasione variante a Frassino maggiore
-  Alneto di Ontano Bianco sottotipo ripario variante con acero di monte e frassino maggiore
-  Boscaglie di invasione, sottotipo montano
-  Boscaglie di invasione, variante con larice
-  Castagno da frutto
-  Castagno mesoneutrofilo a *Salvia glutinosa* delle Alpi
-  Inerbimenti arborati
-  Querceto mesoxerofilo di Roverella delle Alpi variante con latifoglie miste
-  Querceto tiglieto
-  Saliceto arbustivo ripario

COMUNE DI CHIOMONTE

