



CORRIDOIO PLURIMODALE TIRRENICO-NORD EUROPA ITINERARIO AGRIGENTO –CALTANISSETTA–A19

S.S. N° 640 "DI PORTO EMPEDOCLE"

AMMODERNAMENTO E ADEGUAMENTO ALLA CAT. B DEL D.M. 5.11.2001
Dal km 44+000 allo svincolo con l'A19

PROGETTO DEFINITIVO

GRUPPO DI PROGETTAZIONE

ATI:
TECHNITAL s.p.a. (mandataria)
S.I.S. Studio di Ingegneria Stradale s.r.l.
DELTA Ingegneria s.r.l.
INFRATEC s.r.l Consulting Engineering
PROGIN s.p.a.

I RESPONSABILI DI PROGETTO

Dott. Ing. M. Raccosta
Ordine Ing. Verona n° A1665
Prof. Ing. A. Bevilacqua
Ordine Ing. Palermo n° 4058
Dott. Ing. M. Carlino
Ordine Ing. Agrigento n° A628
Dott. Ing. N. Troccoli
Ordine Ing. Potenza n° 836
Dott. Ing. S. Esposito
Ordine Ing. Roma n° 20837

IL GEOLOGO

INTEGRAZIONE PRESTAZIONI
SPECIALISTICHE

Dott. Ing. M. Raccosta

VISTO:IL RESPONSABILE
DEL PROCEDIMENTO

Dott. Ing. Massimiliano Fidenzi

VISTO:IL RESPONSABILE DEL
SERVIZIO PROGETTAZIONE

Dott. Ing. Antonio Valente

DATA

PROTOCOLLO

INTERSEZIONI E SVINCOLI

SVINCOLO S.S. 626

SEZIONI TRASVERSALI DELLE RAMPE

CODICE PROGETTO		NOME FILE	REVISIONE	FOGLIO	SCALA:
L0407B D 0501		L0407B-D-0501-V01-SV05-TRA-SZ01-B.PDF	B	01 di 01	1:200
CODICE ELAB.		V01SV05TRASZ01			
D					
C					
B	REVISIONE A SEGUITO ISTRUTTORIA ANAS DEL 19/03/2007	Aprile 2007			
A	EMISSIONE	Ottobre 2006	G. Fusani	F. Arciuli	C. Marro
REV.	DESCRIZIONE	DATA	VERIFICATO RESP. TECNICO	CONTROLLATO RESP. D'ITINERARIO	APPROVATO RESP. DI SETTORE

RAMPA 1

SCAVI E BONIFICHE	
STERRO	14.602 mq
SCOTICO	15.235 m

RILEVATI	
RILEVATO	0.342 mq
TERRENO VEGETALE	17.778 m

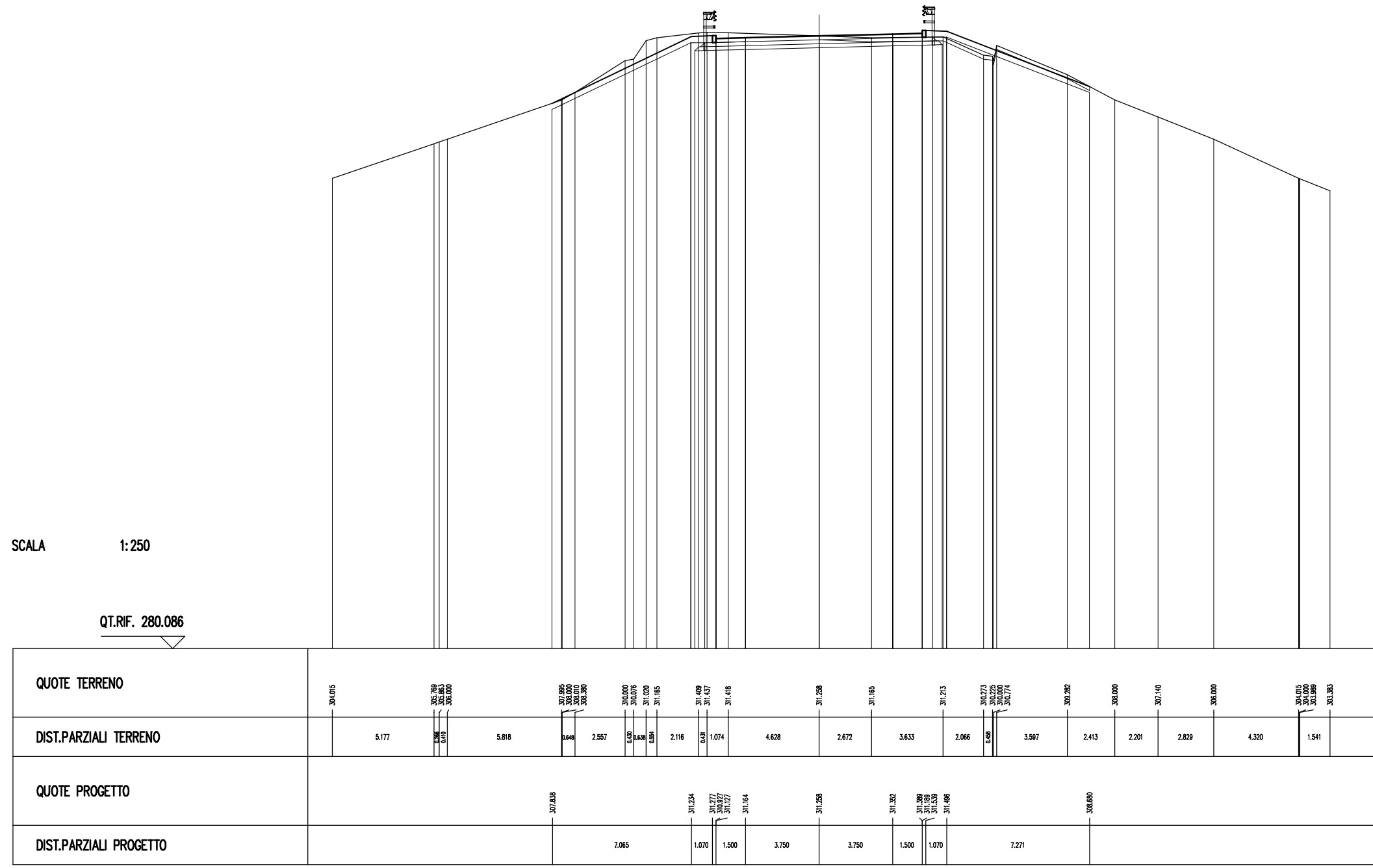
SOVRASTRUTTURA STRADALE	
STRATI LEGATI	10.500 m
MISTO CEMENTATO	11.601 m
MISTO GRANULARE	12.201 m

SEZIONE N. : 1

QT. PROGETTO : 311.258

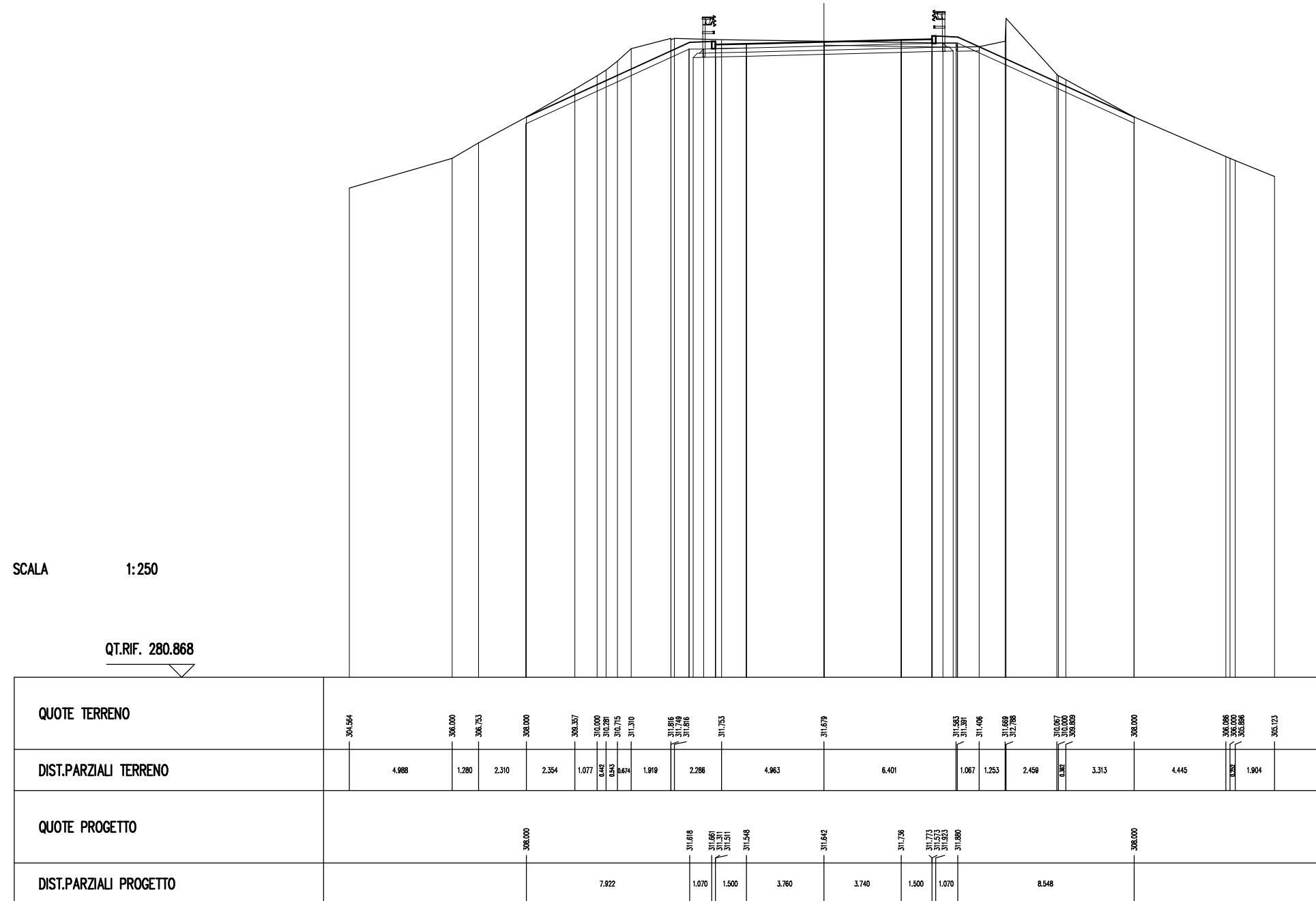
DIST.PROG. : 0.00

DIST.SUCC. : 10.00



SCAVI E BONIFICHE	
STERRO	20.728 mq
SCOTICO	7.675 m
RILEVATI	
RILEVATO	0.051 mq
TERRENO VEGETALE	20.238 m
SOVRASTRUTTURA STRADALE	
STRATI LEGATI	10.500 m
MISTO CEMENTATO	11.601 m
MISTO GRANULARE	12.201 m

SEZIONE N. : 5
 QT. PROGETTO : 311.642
 DIST.PROG. : 40.00
 DIST.PREC. : 10.00
 DIST.SUCC. : 10.00



SCAVI E BONIFICHE	
STERRO	10.378 mq
SCOTICO	44.055 m

RILEVATI	
RILEVATO	5.299 mq
TERRENO VEGETALE	28.886 m

SOVRASTRUTTURA STRADALE	
STRATI LEGATI	13.999 m
MISTO CEMENTATO	15.100 m
MISTO GRANULARE	15.701 m

SEZIONE N. : 9

QT. PROGETTO : 312.026

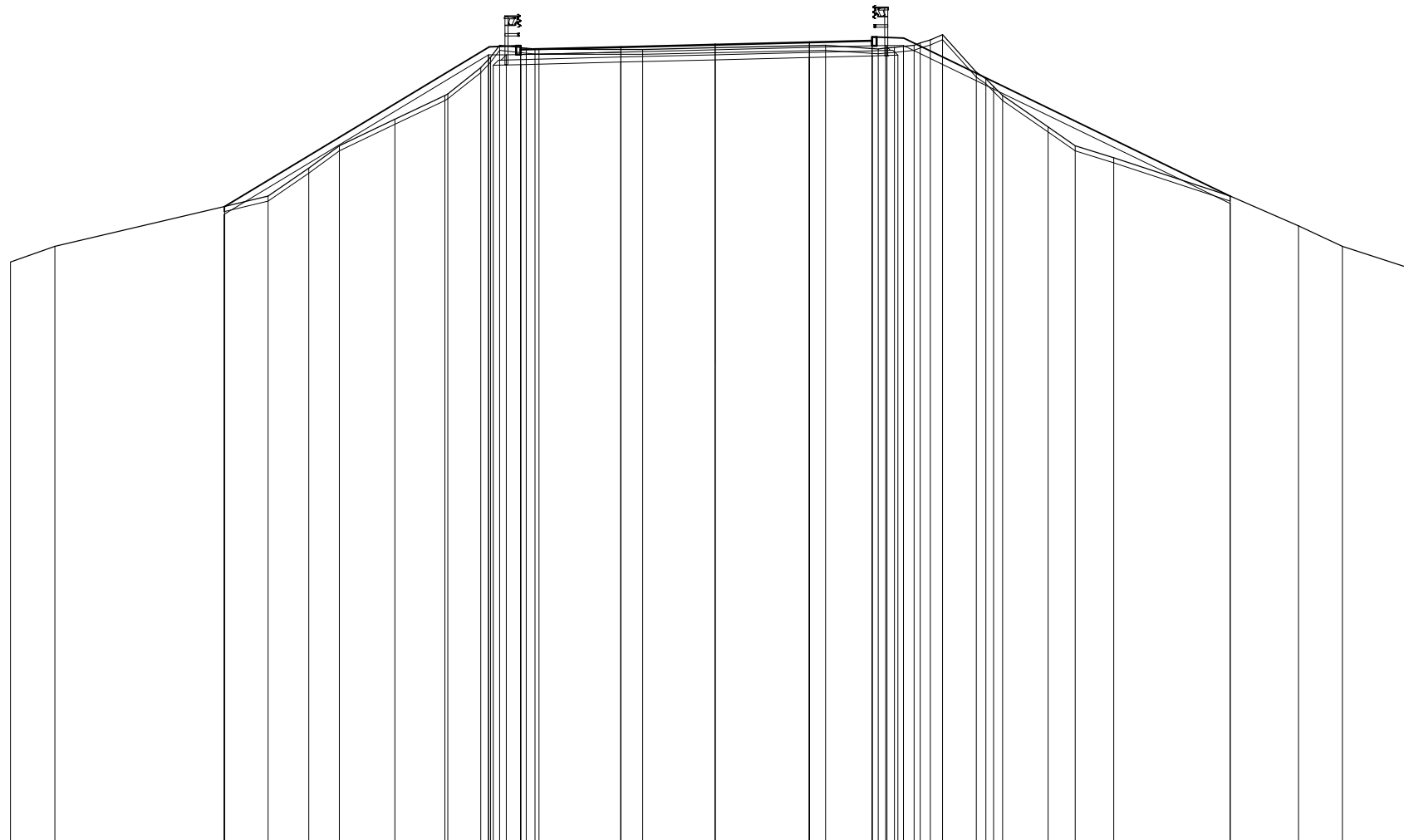
DIST.PROG. : 80.00

DIST.PREC. : 10.00

DIST.SUCC. : 12.00

SCALA 1:250

QT.RIF. 280.340



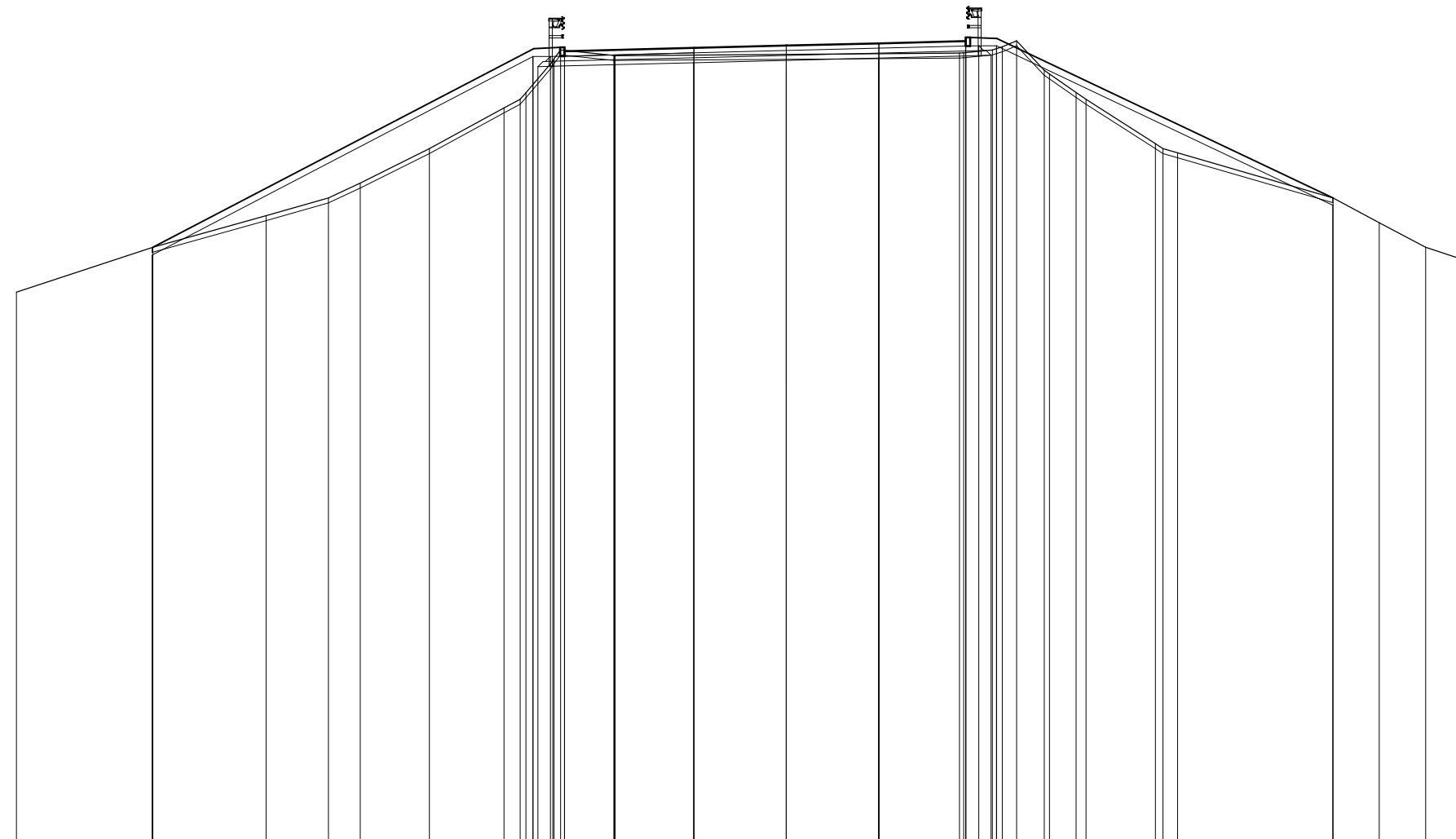
QUOTE TERRENO	301.382	304.000	305.590	306.000	307.117	308.000	309.064	310.000	310.071	311.115	311.129	312.000	311.839	311.904	312.002	311.868	311.896	311.919	312.000	312.006	312.009	312.026	311.812	310.669	310.663	310.000	308.753	308.000	307.522	306.000	304.821	304.000	301.098
DIST.PARZIALI TERRENO	1.776	6.758	1.722	1.623	1.218	2.208	1.994	1.313	0.087	0.088	0.056	0.367	4.125	2.884	4.403	2.090	0.261	0.184	0.049	0.049	1.350	0.071	0.068	0.068	1.812	1.071	1.541	4.632	2.726	1.745	2.769		
QUOTE PROGETTO			305.590					311.940	311.983	311.833	311.833		311.833	312.026	312.120	312.083	312.033	312.033	312.290								305.096						
DIST.PARZIALI PROGETTO						10.925		1.070		3.992			3.750		3.750	2.507	1.070								13.010								

SCAVI E BONIFICHE	
STERRO	5.834 mq
SCOTICO	51.931 m
RILEVATI	
RILEVATO	22.346 mq
TERRENO VEGETALE	34.660 m
SOVRASTRUTTURA STRADALE	
STRATI LEGATI	16.282 m
MISTO CEMENTATO	17.383 m
MISTO GRANULARE	17.983 m

SEZIONE N. : 11
 QT. PROGETTO : 312.174
 DIST.PROG. : 100.32
 DIST.PREC. : 8.32
 DIST.SUCC. : 9.68

SCALA 1:250

QT.RIF. 279.965




QUOTE TERRENO	302.174	304.000	305.279	306.000	306.604	308.000	309.647	310.000	310.259	311.539	311.652	312.000	311.172	311.771	311.819	311.868	311.877	312.000	312.129	312.367	311.175	311.024	310.270	310.000	308.105	308.000	307.839	306.000	304.995	304.000	303.180
DIST.PARZIALI TERRENO	5.541	4.586	2.532	1.298	2.802	3.021	0.485	1.087	0.887	2.158	6.843	7.021	1.164	0.469	0.498	1.122	0.905	1.082	0.481	2.811	0.398	0.398	6.308	1.882	1.875	1.570					
QUOTE PROGETTO		304.000						312.057	312.099	311.848			312.081	312.174		312.268		312.357	312.357	312.464					306.000						
DIST.PARZIALI PROGETTO				15.447				1.070		5.250			3.750	3.750		3.532		1.070						13.643							

SCAVI E BONIFICHE	
STERRO	8.315 mq
SCOTICO	29.604 m
RILEVATI	
RILEVATO	3.566 mq
TERRENO VEGETALE	16.582 m
SOVRASTRUTTURA STRADALE	
STRATI LEGATI	12.714 m
MISTO CEMENTATO	13.244 m
MISTO GRANULARE	13.539 m

SEZIONE N. : 32 SEZIONE N. : 14
 QT. PROGETTO : 312.145 QT. PROGETTO : 312.240
 DIST.PROG. : 314.02 DIST.PROG. : 134.06
 DIST.PREC. : 12.03
 DIST.SUCC. : 5.94

SCALA 1:250

QT.RIF. 279.532



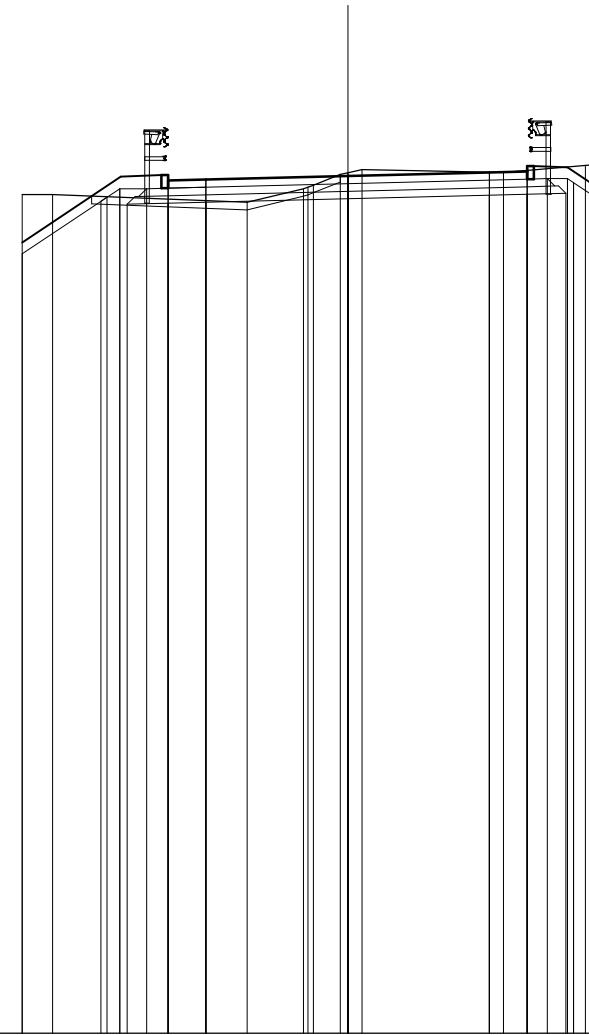
QUOTE TERRENO	301.095 301.532	301.403	302.000	303.239	304.000	305.321	306.000	306.789	308.000	309.200	310.000 310.243	312.112 312.064 311.758 312.002	312.098	312.185 312.185	312.257	312.284	312.307	312.086 312.000 312.185	310.446 310.000	308.987	308.000	306.074 306.000 305.947	304.000	302.533		
DIST.PARZIALI TERRENO	1.432	1.607	3.018	1.826	3.209	1.732	1.718	2.871	2.536	1.715	1.068	6.844	1.285	4.343	3.714	1.379	7.520	1.292	14.868	2.017	0.443	2.099	1.890	6.013	2.464	4.824
QUOTE PROGETTO					304.000						312.065	312.098 312.065 311.758	312.011	312.145 312.141	312.240	312.334	312.065 312.065 312.015					306.074				
DIST.PARZIALI PROGETTO								15.127			1.070	1.500	3.750	3.714	3.750	5.250	1.070			14.084						

SCAVI E BONIFICHE	
STERRO	7.113 mq
SCOTICO	6.703 m
RILEVATI	
RILEVATO	0.216 mq
TERRENO VEGETALE	6.139 m
SOVRASTRUTTURA STRADALE	
STRATI LEGATI	9.500 m
MISTO CEMENTATO	10.601 m
MISTO GRANULARE	11.201 m

SEZIONE N. : 28
 QT. PROGETTO : 312.294
 DIST.PROG. : 270.00
 DIST.PREC. : 10.00
 DIST.SUCC. : 10.00

SCALA 1:200

QT.RIF. 289.625



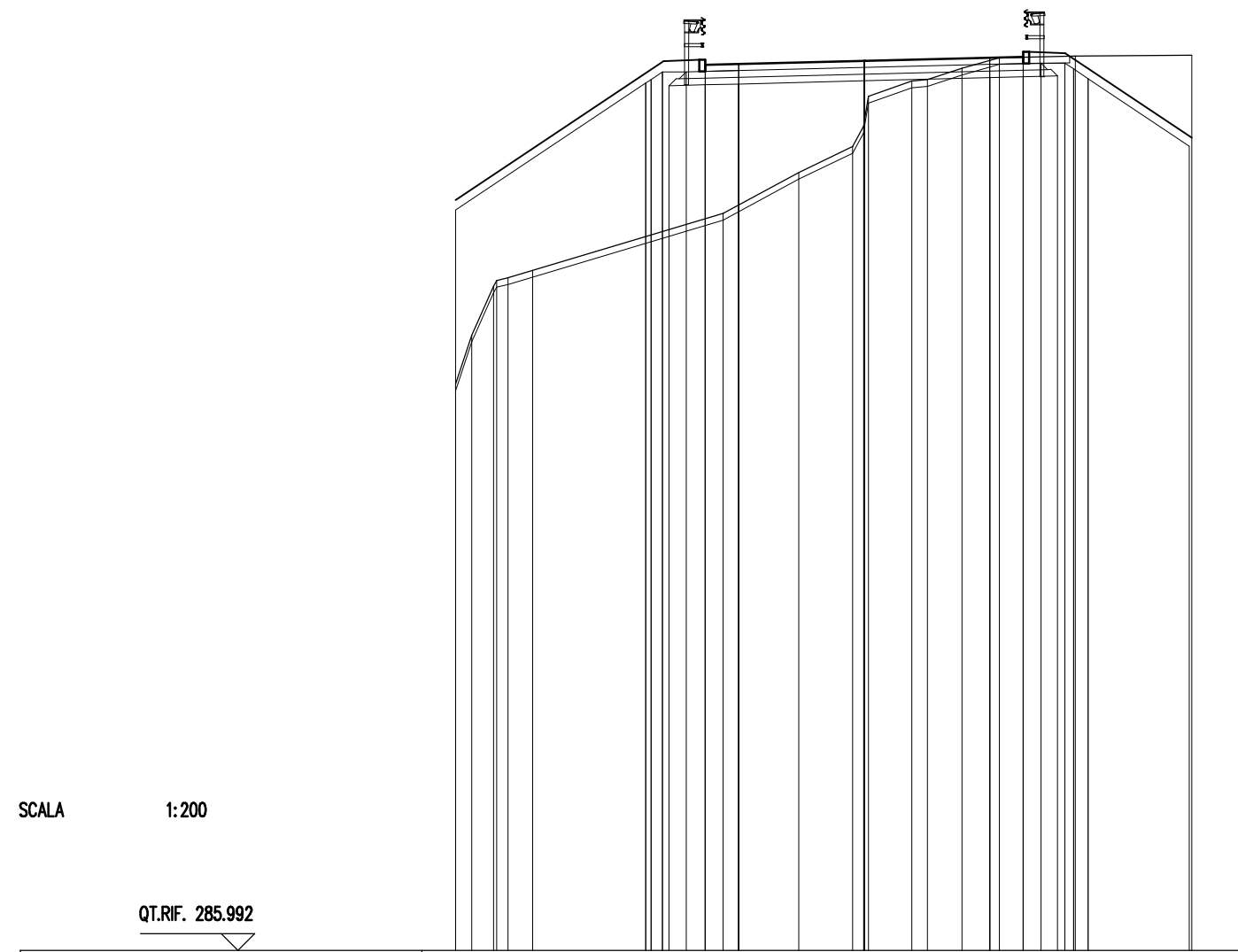
QUOTE TERRENO	311.805	311.804		311.599	311.581	312.000	312.004	312.004	312.284	312.465	312.398	312.574	312.612
DIST.PARZIALI TERRENO	0.804	5.150		1.496	0.717	0.398	0.398	3.746	2.169	0.397			
QUOTE PROGETTO	310.538	312.283	312.325	312.000	312.000	312.294	312.398	312.413	312.213	312.563	312.527	311.951	
DIST.PARZIALI PROGETTO	2.615	1.070	0.398	1.000	3.760	3.740	1.000	0.886	0.864				

SCAVI E BONIFICHE	
STERRO	7.151 mq
SCOTICO	22.528 m

RILEVATI	
RILEVATO	43.828 mq
TERRENO VEGETALE	14.165 m

SOVRASTRUTTURA STRADALE	
STRATI LEGATI	9.500 m
MISTO CEMENTATO	10.602 m
MISTO GRANULARE	11.202 m

SEZIONE N. : 31
 QT. PROGETTO : 312.562
 DIST.PROG. : 300.00
 DIST.PREC. : 10.00
 DIST.SUCC. : 10.00



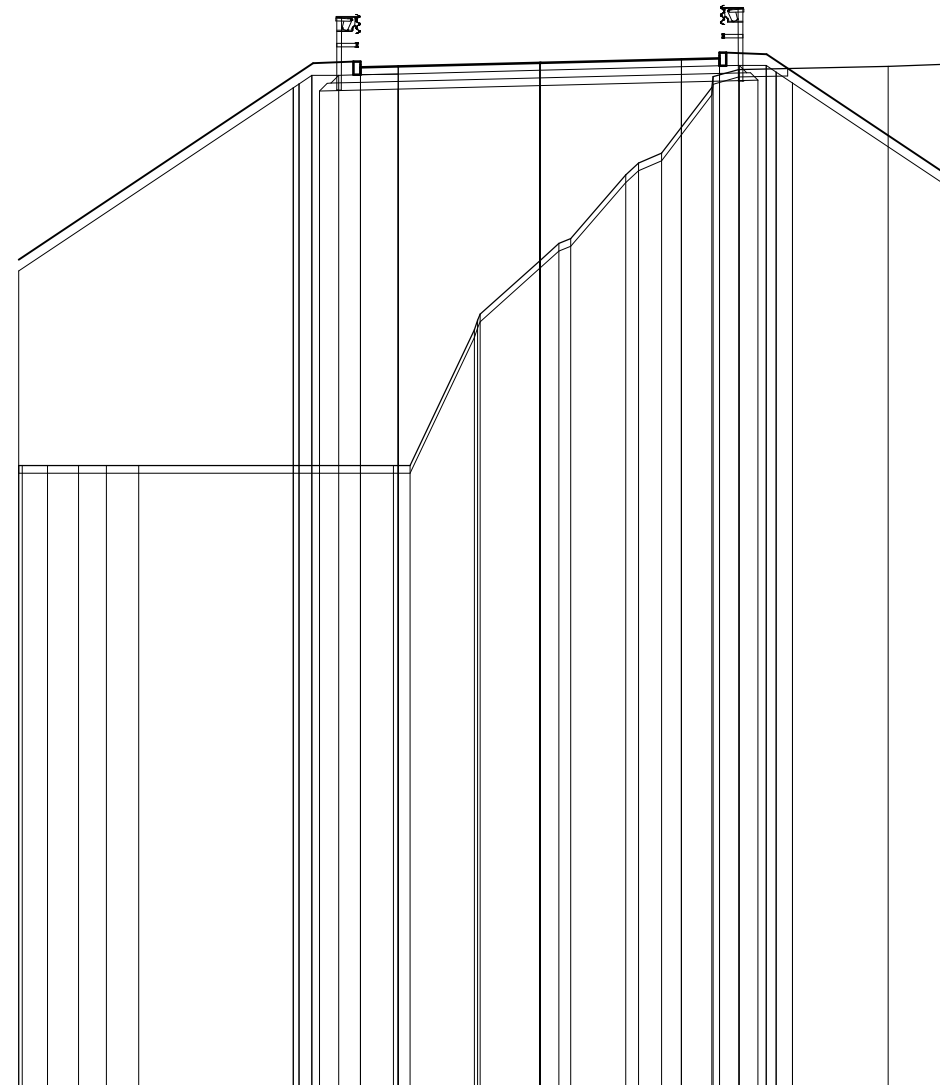
QUOTE TERRENO	307.803	308.367	308.831	309.000	309.226	309.000	309.726	310.000	310.727	311.501	311.956	312.000	312.338	312.655	312.703	312.727
DIST.PARZIALI TERRENO	3.487	0.649	0.734	5.693	2.264	1.601	0.333	1.201	0.485	1.036	1.116	2.272	3.479			
QUOTE PROGETTO	308.405	312.651	312.651	312.651	312.651	312.652	312.652	312.656	312.681	312.681	312.681	312.681	312.681	312.705	312.705	312.727
DIST.PARZIALI PROGETTO		6.215	1.070	1.000	3.752	3.748	1.000	1.070	3.787							

SCAVI E BONIFICHE	
STERRO	8.393 mq
SCOTICO	25.732 m
RILEVATI	
RILEVATO	121.010 mq
TERRENO VEGETALE	17.568 m
SOVRASTRUTTURA STRADALE	
STRATI LEGATI	9.500 m
MISTO CEMENTATO	10.601 m
MISTO GRANULARE	11.202 m

SEZIONE N. : 32
 QT. PROGETTO : 312.652
 DIST.PROG. : 310.00
 DIST.PREC. : 10.00
 DIST.SUCC. : 10.00

SCALA 1:200

QT.RIF. 285.584



QUOTE TERRENO	301.988 302.000 302.000 302.000 302.000 302.000	302.000 302.000	305.598 305.612 306.000	307.422 307.675 308.000	309.683 310.000 310.261	312.000 312.262 312.476	312.569	312.823
DIST.PARZIALI TERRENO	0.664 0.826 0.733 0.858	6.738	6.435 1.704	1.579 0.456 0.313	1.456 6.133 0.610	1.335 0.679	3.952	1.834
QUOTE PROGETTO	301.447	312.440 312.683 312.333 312.558	312.652	312.745	312.770 312.570 312.620	312.878		306.511
DIST.PARZIALI PROGETTO		7.786	1.070 1.000	3.752	3.748	1.000 1.070	5.047	

SCAVI E BONIFICHE	
SCOTICO	29.764 m

RILEVATI	
RILEVATO	256.390 mq
TERRENO VEGETALE	23.495 m

SOVRASTRUTTURA STRADALE	
STRATI LEGATI	9.500 m
MISTO CEMENTATO	10.602 m
MISTO GRANULARE	11.202 m

SEZIONE N. : 33

QT. PROGETTO : 312.741

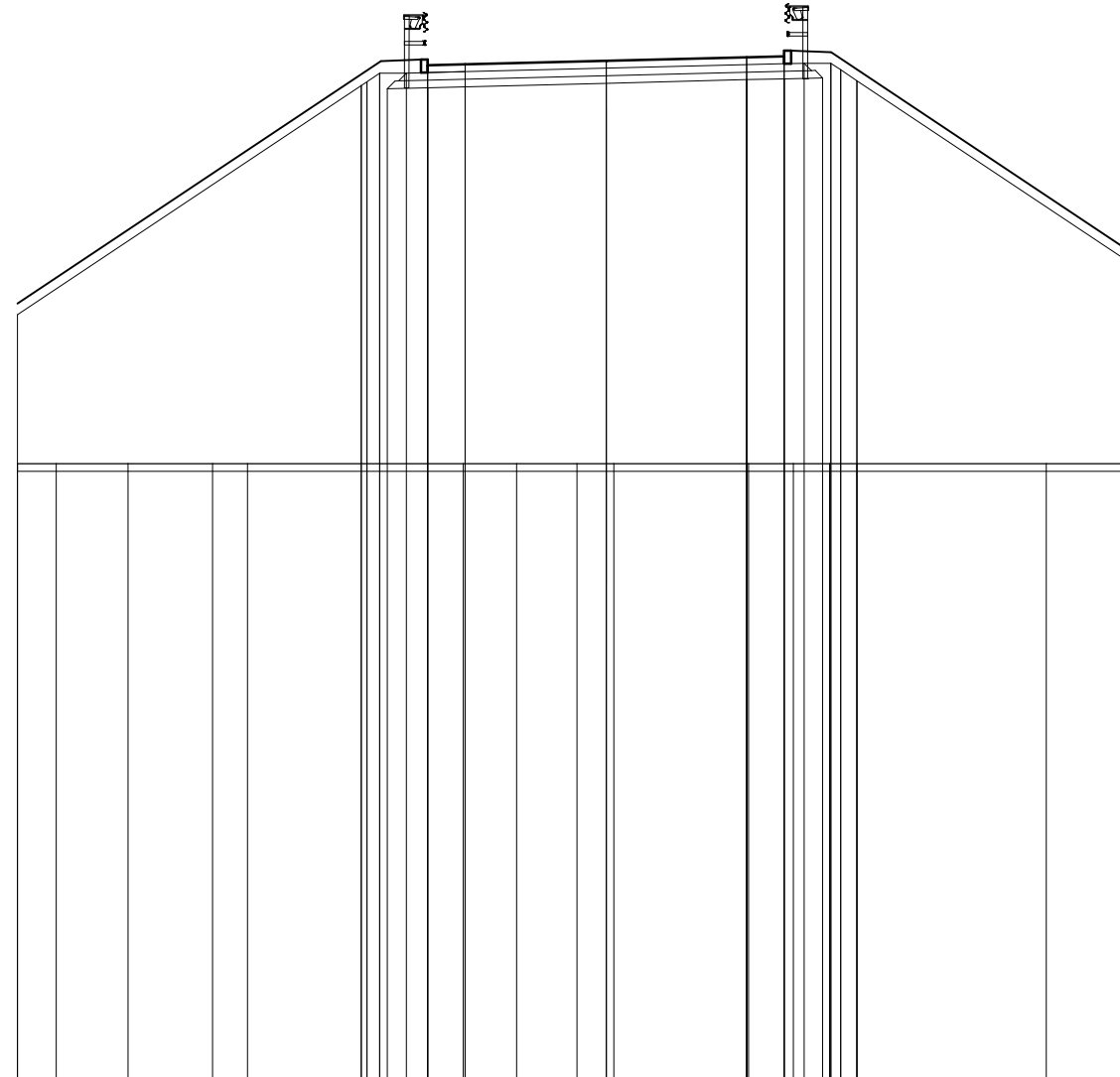
DIST.PROG. : 320.00

DIST.PREC. : 10.00

DIST.SUCC. : 10.00

SCALA 1:200

QT.RIF. 285.630



QUOTE TERRENO	302.000	302.000	302.000	302.000	302.000	302.000	302.000	302.000	302.000	302.000	302.000	302.000	302.000	302.000	302.000	302.000
DIST.PARZIALI TERRENO	1.030	1.917	2.251	0.630	5.747	1.428	1.609	0.778	0.000	3.589	1.188	0.069	0.726	5.049	2.349	
QUOTE PROGETTO	306.271				312.729	312.722	312.622	312.647		312.741		312.835	312.860	313.070	312.967	307.576
DIST.PARZIALI PROGETTO			9.683		1.070	1.000		3.754		3.746	1.000	1.070		8.082		

SCAVI E BONIFICHE	
STERRO	1.425 mq
SCOTICO	39.413 m
FOSSO (SEZ. OBBL.)	3.601 mq

RILEVATI	
RILEVATO	189.771 mq
TERRENO VEGETALE	32.955 m

SOVRASTRUTTURA STRADALE	
STRATI LEGATI	9.500 m
MISTO CEMENTATO	10.602 m
MISTO GRANULARE	11.202 m

DIFESA IDRAULICA	
MATERASSO DRENANTE	1.385 mq

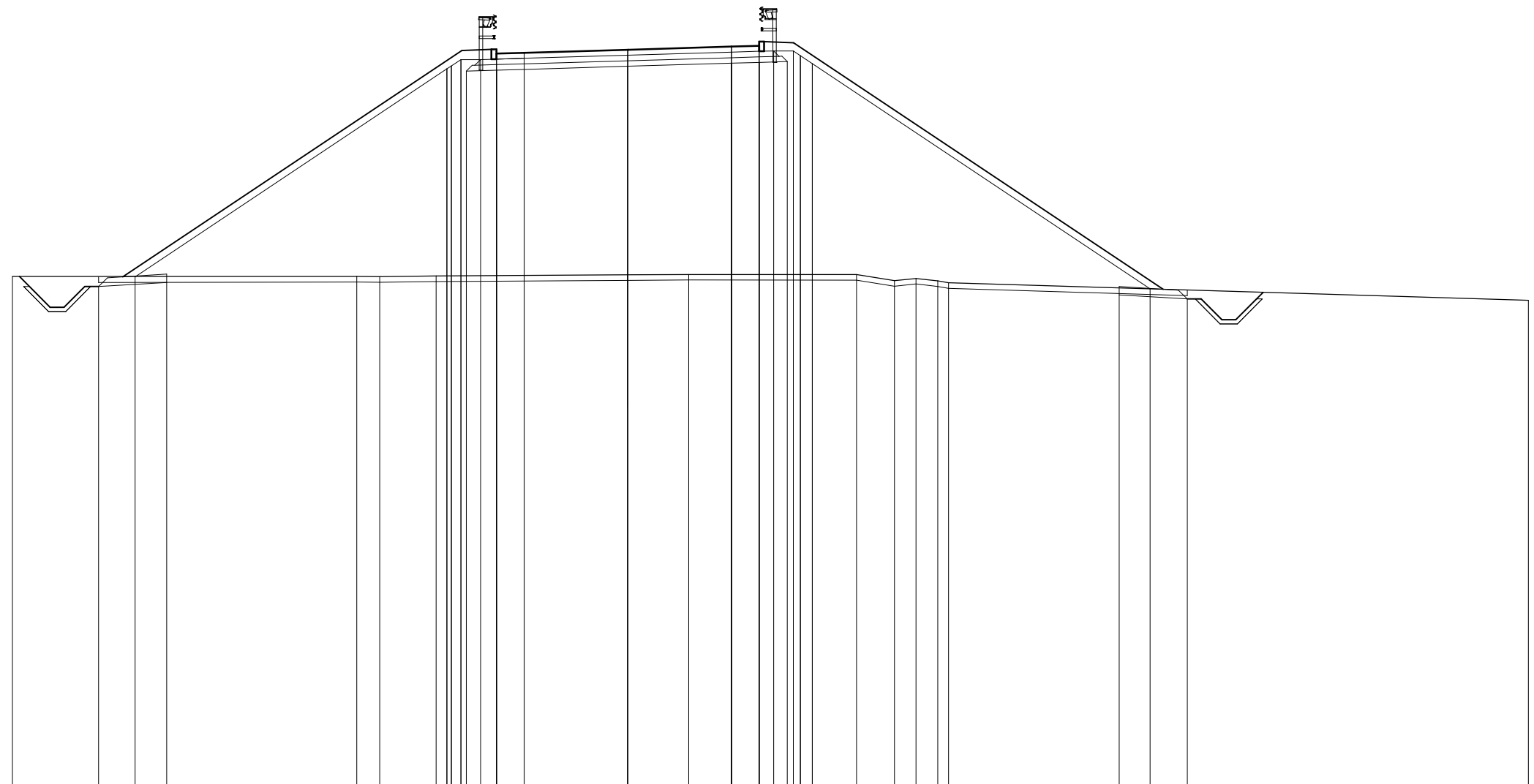
SEZIONE N. : 35

QT. PROGETTO : 312.920

DIST.PROG. : 340.00

DIST.PREC. : 10.00

DIST.SUCC. : 10.00



SCALA 1:200

QT.RIF. 286.332

QUOTE TERRENO	304,719		304,719	304,711	304,713		304,716	304,720		304,725	304,598	304,645	304,539	304,489		303,653
DIST.PARZIALI TERRENO		12,458		0,827	2,045		6,831	2,204		6,066	1,378	0,776	0,789	0,100		20,975
QUOTE PROGETTO		304,703					312,886	312,920		313,031	313,068	313,371	313,106			304,253
DIST.PARZIALI PROGETTO			12,269				1,070	1,000		3,751		3,749	1,000	1,070		13,365

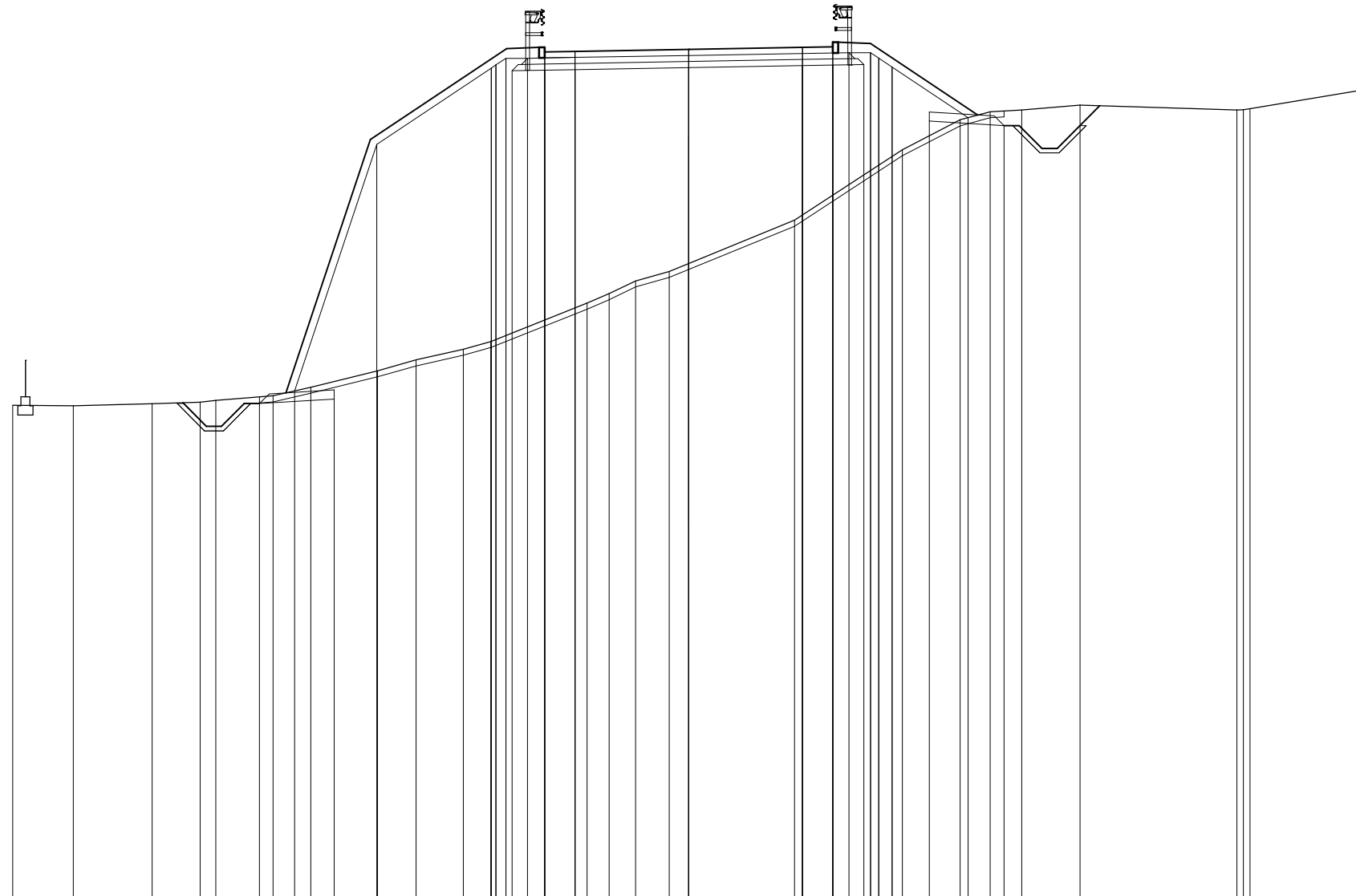
CAVALCAVIA PROGR. 26+306.70

SCAVI E BONIFICHE	
STERRO	1.390 mq
SCOTICO	26.524 m
FOSSO (SEZ. OBBL.)	3.834 mq
RILEVATI	
RILEVATO	128.736 mq
TERRENO VEGETALE	20.599 m
SOVRASTRUTTURA STRADALE	
STRATI LEGATI	9.500 m
MISTO CEMENTATO	10.601 m
MISTO GRANULARE	11.200 m
DIFESA IDRAULICA	
MATERASSO DRENANTE	1.394 mq

SEZIONE N. : 43
 QT. PROGETTO : 313.634
 DIST.PROG. : 420.00
 DIST.PREC. : 10.00
 DIST.SUCC. : 10.00

SCALA 1:200

QT.RIF. 285.687



QUOTE TERRENO	301.885	301.885	301.847	302.000	302.063	302.210	302.464	303.038	303.396	303.748	304.000	305.267	305.581	306.000	306.314	306.574	306.000	310.325	311.313	311.578	311.638	311.789	311.639	311.625	311.617	312.285
DIST.PARZIALI TERRENO	1.998	2.607	1.582	0.810	1.892	1.242	2.207	1.263	1.561	0.905	3.180	0.728	0.870	1.111	0.638	3.492	3.553	1.907	0.989	1.047	1.917	5.173	0.012	0.012	3.670	
QUOTE PROGETTO						302.316		310.658			313.658	313.709	313.759	313.809	313.859	313.634		313.700	313.718	313.518	313.688	313.625		311.468		
DIST.PARZIALI PROGETTO						2.784		4.498			1.070	0.068	1.000		3.750	3.750	1.000		1.070		3.533					

SCAVI E BONIFICHE	
STERRO	1.544 mq
SCOTICO	23.809 m
FOSSO (SEZ. OBBL.)	2.994 mq

RILEVATI	
RILEVATO	61.808 mq
TERRENO VEGETALE	16.010 m

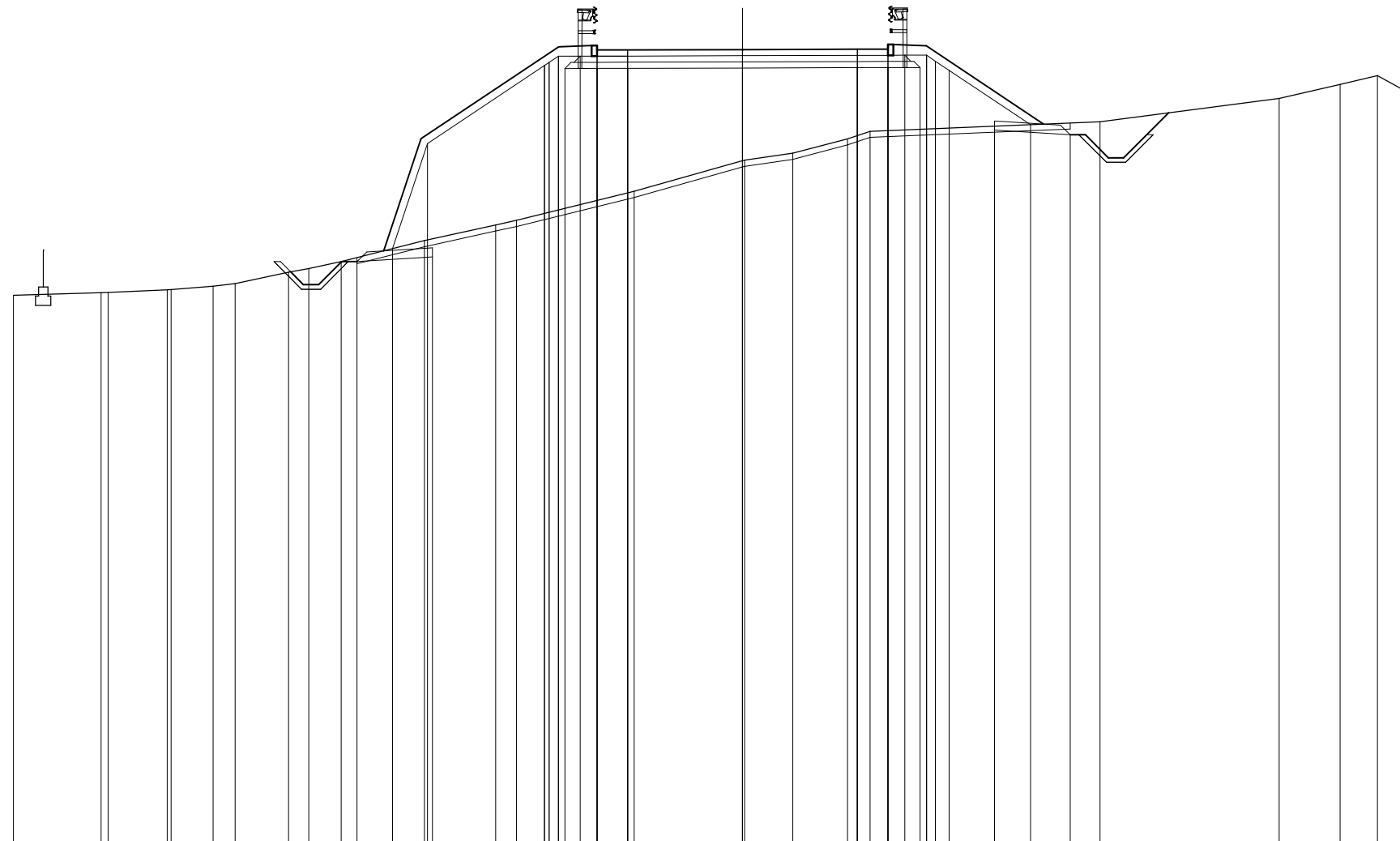
SOVRASTRUTTURA STRADALE	
STRATI LEGATI	9.500 m
MISTO CEMENTATO	10.599 m
MISTO GRANULARE	11.200 m

DIFESA IDRAULICA	
MATERASSO DRENANTE	1.386 mq

SEZIONE N. : 44
 QT. PROGETTO : 313.724
 DIST.PROG. : 430.00
 DIST.PREC. : 10.00
 DIST.SUCC. : 0.00

SCALA 1:200

QT.RIF. 287.858



QUOTE TERRENO	305.720	305.720	305.726	305.726	305.851	305.858	306.000	306.005	306.460	306.577	306.802	307.489	308.000	308.149	308.098	310.095	310.114	310.543	310.811	311.029	311.370	312.131	312.586	312.679	312.555	
DIST.PARZIALI TERRENO	2.867	0.006	1.832	1.380	0.719	1.737	0.660	1.058	2.725	2.325	0.677	3.841	3.543	1.579	1.783	0.738	7.510	5.848	1.992	1.222	0.836					
QUOTE PROGETTO												307.153	310.877													
DIST.PARZIALI PROGETTO												1.221	4.498				3.750	3.750	1.000	1.070	3.827					

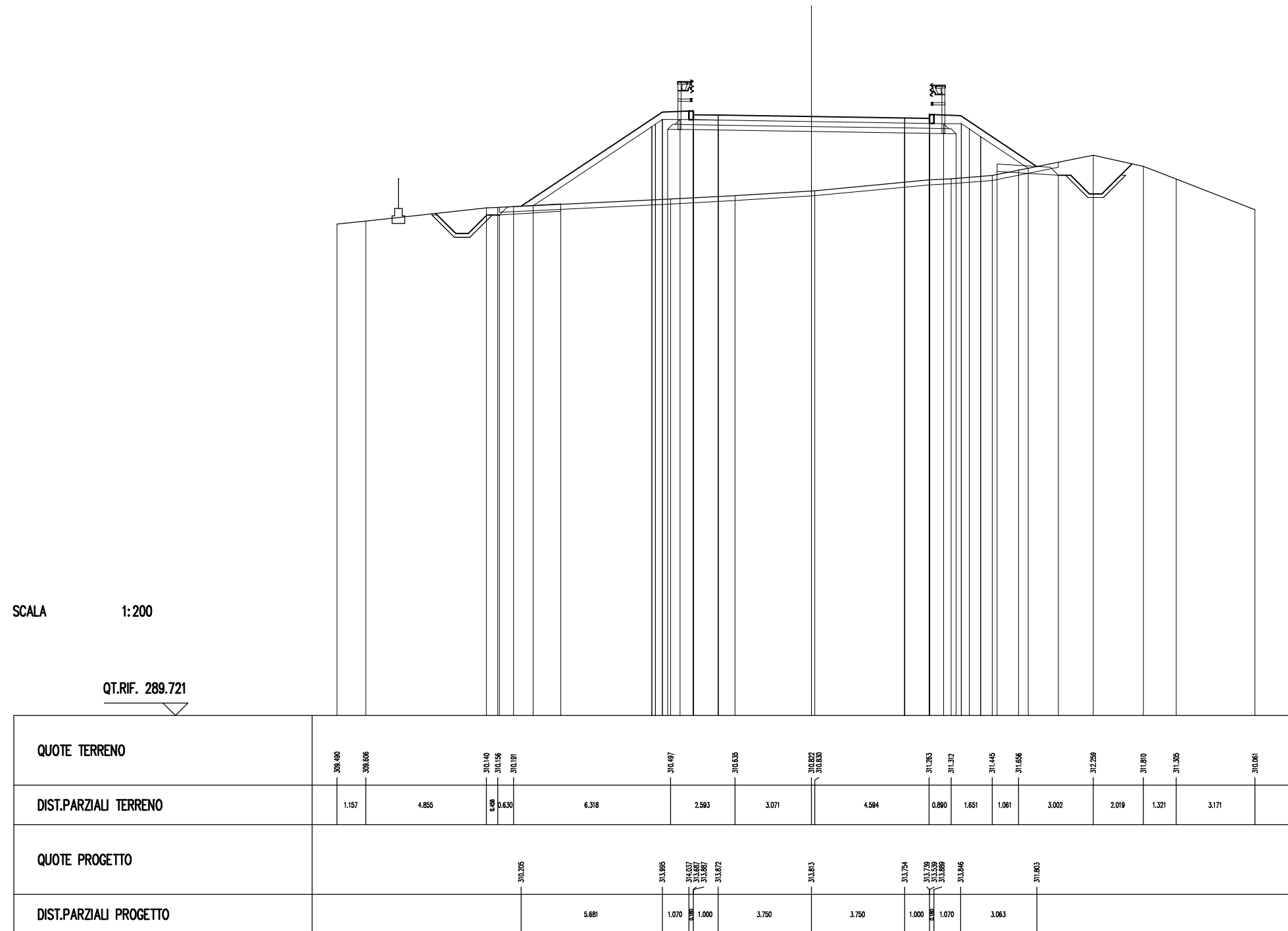
SCAVI E BONIFICHE	
STERRO	1.248 mq
SCOTICO	22.579 m
FOSSO (SEZ. OBBL.)	4.194 mq

RILEVATI	
RILEVATO	40.127 mq
TERRENO VEGETALE	12.653 m

SOVRASTRUTTURA STRADALE	
STRATI LEGATI	9.500 m
MISTO CEMENTATO	10.600 m
MISTO GRANULARE	11.201 m

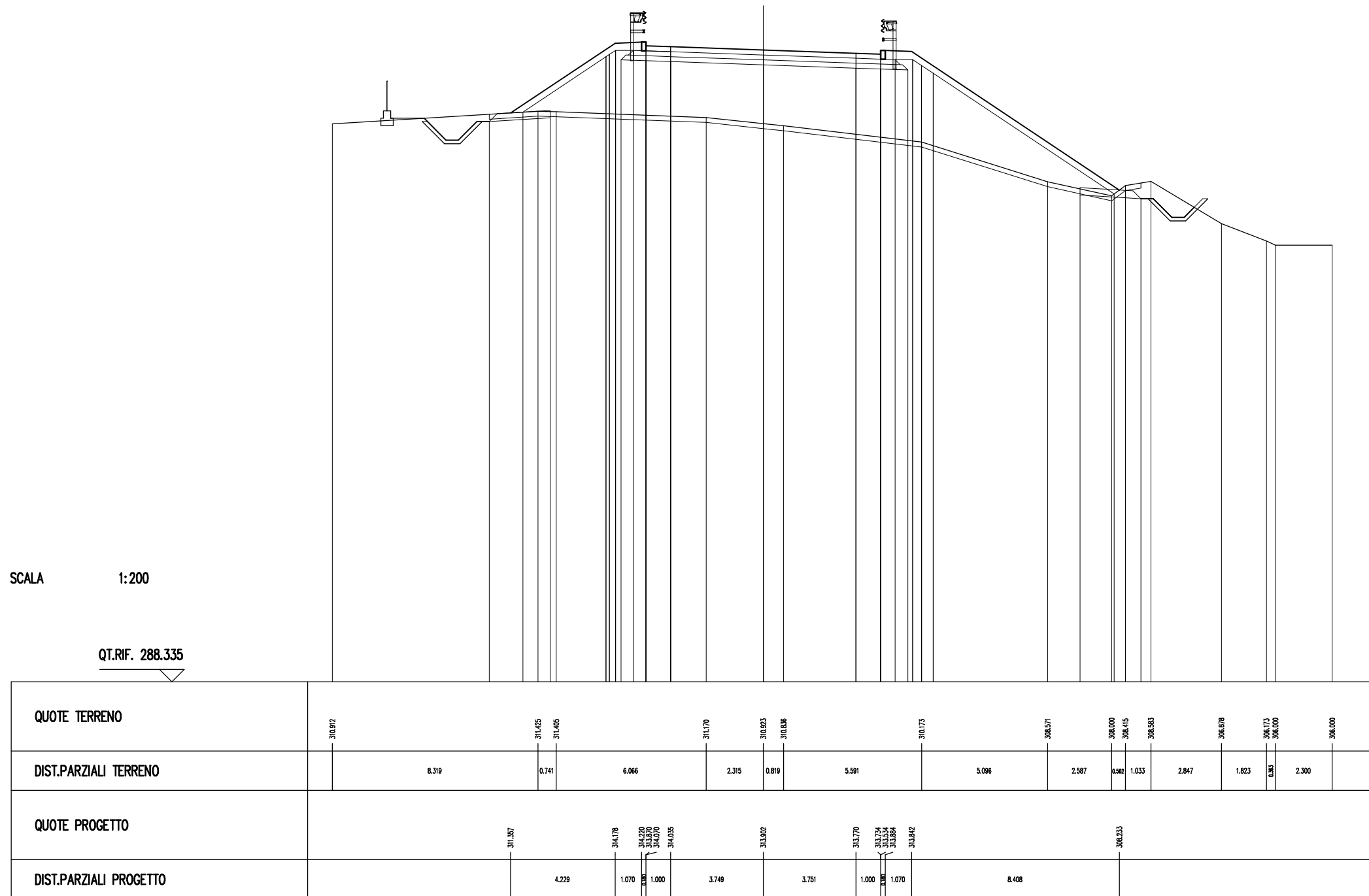
DIFESA IDRAULICA	
MATERASSO DRENANTE	1.391 mq

SEZIONE N. : 45
 QT. PROGETTO : 313.813
 DIST.PROG. : 439.95
 DIST.PREC. : 9.95
 DIST.SUCC. : 10.00



SCAVI E BONIFICHE	
STERRO	1.417 mq
SCOTICO	26.895 m
FOSSO (SEZ. OBBL.)	2.958 mq
RILEVATI	
RILEVATO	48.789 mq
TERRENO VEGETALE	17.333 m
SOVRASTRUTTURA STRADALE	
STRATI LEGATI	9.500 m
MISTO CEMENTATO	10.602 m
MISTO GRANULARE	11.204 m
DIFESA IDRAULICA	
MATERASSO DRENANTE	1.409 mq

SEZIONE N. : 46
 QT. PROGETTO : 313.902
 DIST.PROG. : 449.95
 DIST.PREC. : 10.00
 DIST.SUCC. : 10.00

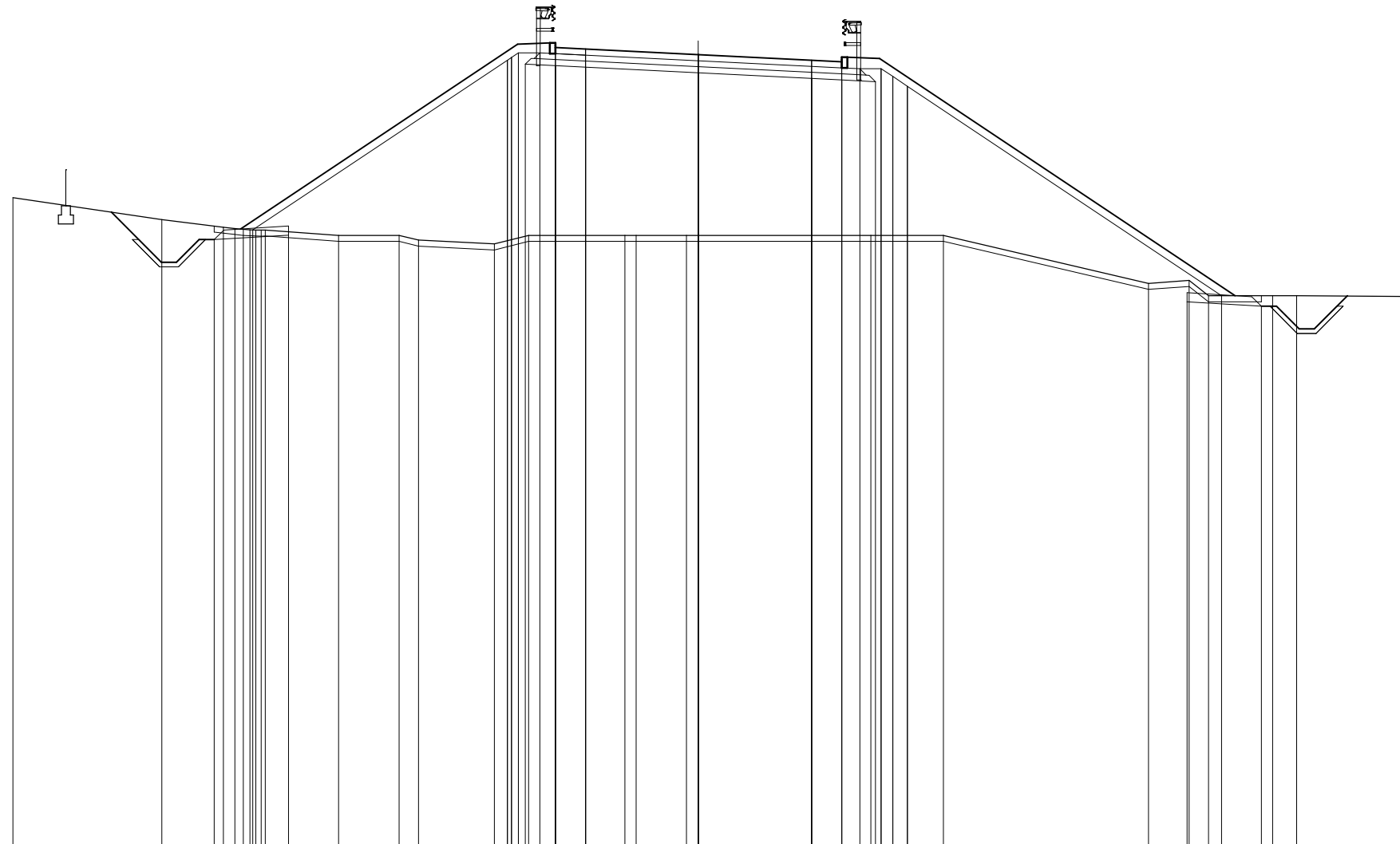


SCAVI E BONIFICHE	
STERRO	1.529 mq
SCOTICO	35.144 m
FOSSO (SEZ. OBBL.)	4.666 mq
RILEVATI	
RILEVATO	122.667 mq
TERRENO VEGETALE	27.349 m
SOVRASTRUTTURA STRADALE	
STRATI LEGATI	9.498 m
MISTO CEMENTATO	10.604 m
MISTO GRANULARE	11.205 m
DIFESA IDRAULICA	
MATERASSO DRENANTE	1.388 mq

SEZIONE N. : 47
 QT. PROGETTO : 313.991
 DIST.PROG. : 459.95
 DIST.PREC. : 10.00
 DIST.SUCC. : 10.00

SCALA 1:200

QT.RIF. 287.789



QUOTE TERRENO	306.253	306.527	308.271	308.229	308.200	308.177	308.176	308.175	306.000	308.000	307.941	307.774	306.000	306.000	306.000	306.000	306.000	306.000	306.409	306.504	306.000	306.000	306.000	306.000	306.974
DIST.PARZIALI TERRENO	4.931	2.043	0.352	0.338	0.312	0.277	2.427	2.005	0.645	2.515	1.136	3.185	0.390	1.672	0.391	5.719	2.402	6.804	1.346	0.637	2.131	0.797	3.632		
QUOTE PROGETTO			308.210							314.336	314.379	314.029	314.229	314.179		313.892		313.804	313.754	313.654	313.604			306.000	
DIST.PARZIALI PROGETTO								9.185		1.070	1.000	3.740	3.758	1.000	1.070		11.786								

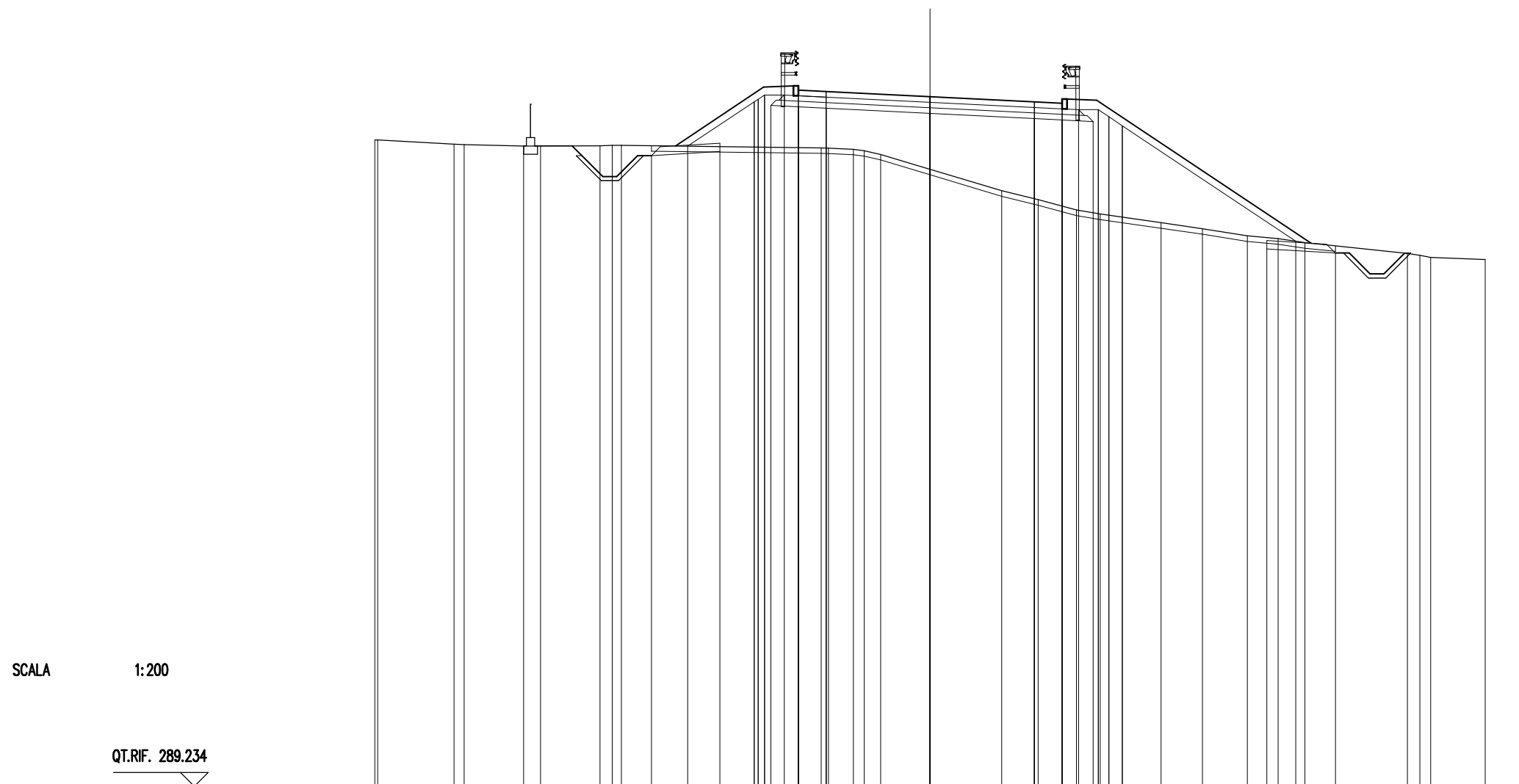
SCAVI E BONIFICHE	
STERRO	1.475 mq
SCOTICO	25.030 m
FOSSO (SEZ. OBBL.)	3.172 mq

RILEVATI	
RILEVATO	42.402 mq
TERRENO VEGETALE	15.244 m

SOVRASTRUTTURA STRADALE	
STRATI LEGATI	9.498 m
MISTO CEMENTATO	10.604 m
MISTO GRANULARE	11.205 m

DIFESA IDRAULICA	
MATERASSO DRENANTE	1.385 mq

SEZIONE N. : 48
 QT. PROGETTO : 314.081
 DIST.PROG. : 469.95
 DIST.PREC. : 10.00
 DIST.SUCC. : 6.05



SCALA 1:200

QT.RIF. 289.234

QUOTE TERRENO	312.567 312.569	312.369 312.356	312.203 312.205	312.215 312.217 312.219	312.227 312.229	312.187 312.137 312.000	311.468	310.883	310.371	310.000	309.857	309.643	309.327	309.066	308.965	308.823	308.434 308.384 308.294	308.716						
DIST.PARZIALI TERRENO	2.746	0.391	2.146	0.610	2.145	0.439 0.333	7.187	0.398	0.883	0.393	0.384	1.776	2.583	1.316	1.378	0.856	2.190	1.483	1.610	1.111	0.870	3.686	0.483 0.388	1.967
QUOTE PROGETTO							312.306	314.425	314.088 314.215 314.216	314.268		314.081	313.883	313.843 313.843 313.893	313.850		308.789							
DIST.PARZIALI PROGETTO							3.178	1.070	1.000		3.740		3.759	1.000	1.070		7.723							

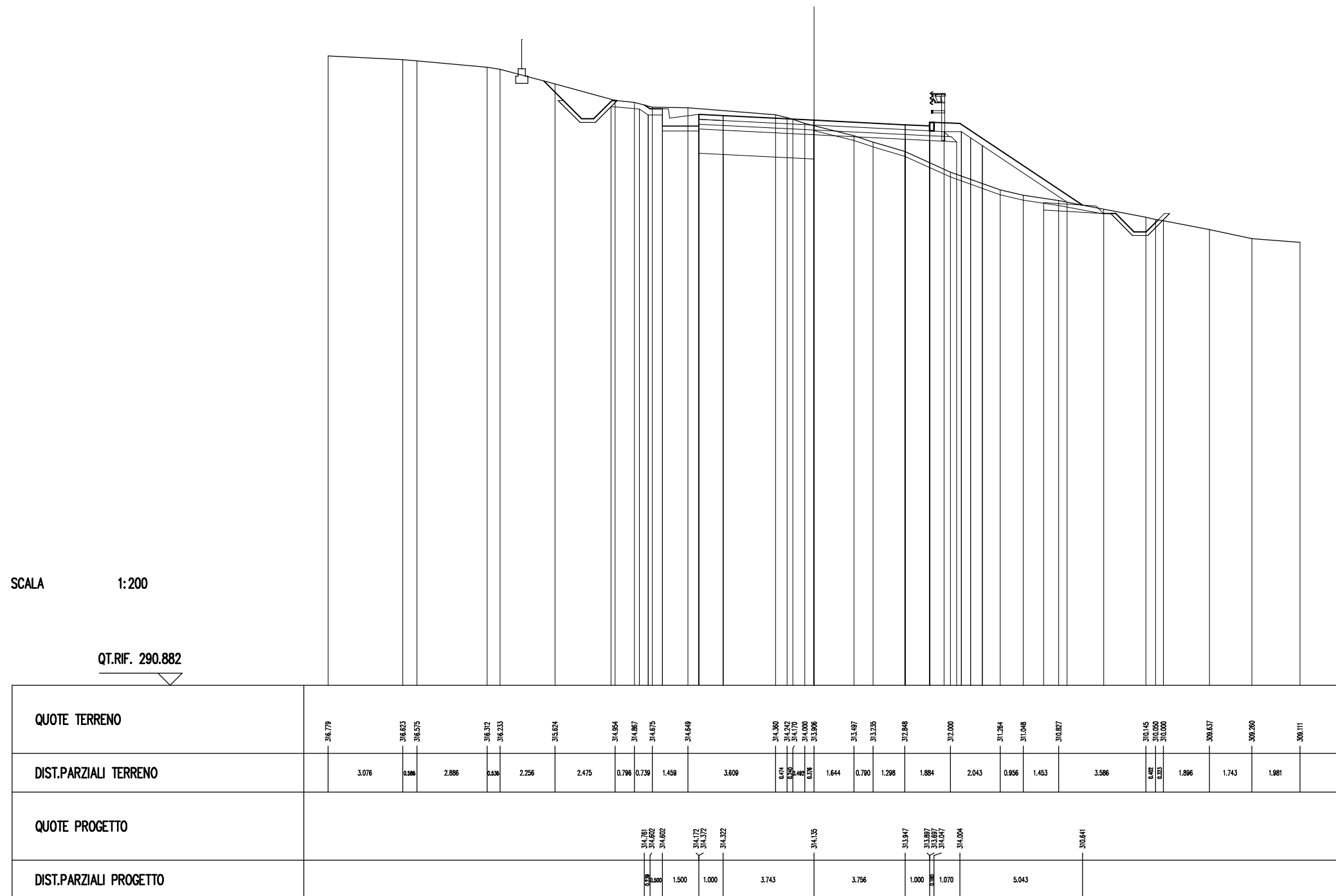
SCAVI E BONIFICHE	
STERRO	11.372 mq
SCOTICO	12.453 m
BONIFICA	4.743 mq
FOSSO (SEZ. OBBL.)	2.639 mq

RILEVATI	
RILEVATO	7.454 mq
TERRENO VEGETALE	7.918 m

SOVRASTRUTTURA STRADALE	
STRATI LEGATI	9.499 m
MISTO CEMENTATO	10.093 m
MISTO GRANULARE	11.904 m

DIFESA IDRAULICA	
MATERASSO DRENANTE	0.692 mq

SEZIONE N. : 49
 QT. PROGETTO : 314.135
 DIST.PROG. : 476.00
 DIST.PREC. : 6.05
 DIST.SUCC. : 3.95



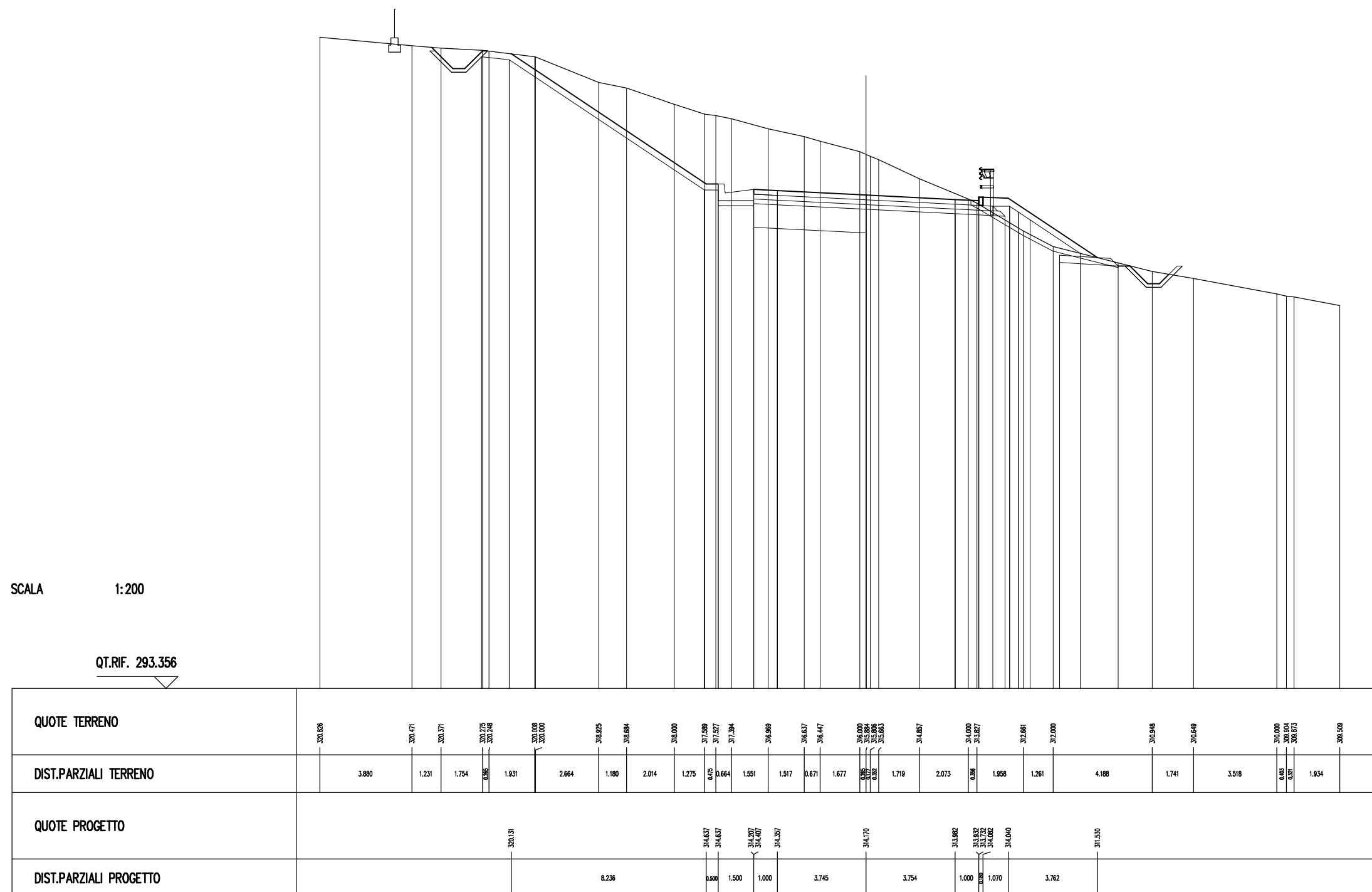
SCAVI E BONIFICHE	
STERRO	48.210 mq
SCOTICO	6.809 m
BONIFICA	4.745 mq
FOSSO (SEZ. OBBL.)	1.700 mq

RILEVATI	
RILEVATO	1.727 mq
TERRENO VEGETALE	15.993 m

SOVRASTRUTTURA STRADALE	
STRATI LEGATI	9.499 m
MISTO CEMENTATO	10.093 m
MISTO GRANULARE	11.904 m

DIFESA IDRAULICA	
MATERASSO DRENANTE	0.692 mq

SEZIONE N. : 50
 QT. PROGETTO : 314.170
 DIST.PROG. : 479.95
 DIST.PREC. : 3.95
 DIST.SUCC. : 0.00



SCAVI E BONIFICHE	
STERRO	81.922 mq
BONIFICA	8.999 mq
FOSSO (SEZ. OBBL.)	0.528 mq
SBANCAMENTO MURO	27.628 mq

RILEVATI	
TERRENO VEGETALE	9.544 m

SOVRASTRUTTURA STRADALE	
STRATI LEGATI	9.500 m
MISTO CEMENTATO	9.500 m
MISTO GRANULARE	11.000 m

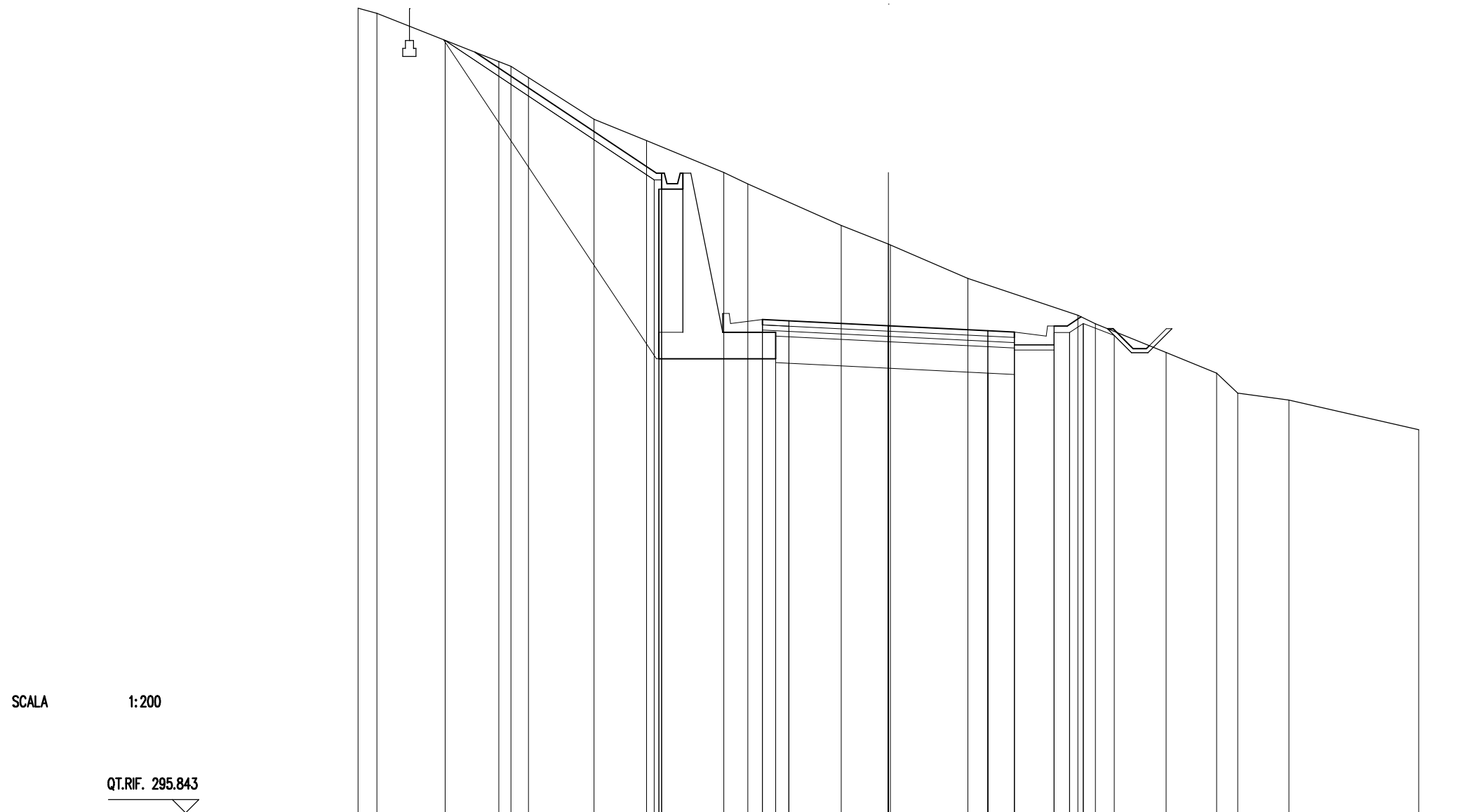
SEZIONE N. : 51

QT. PROGETTO : 314.214

DIST.PROG. : 489.95

DIST.PREC. : 10.00

DIST.SUCC. : 10.00



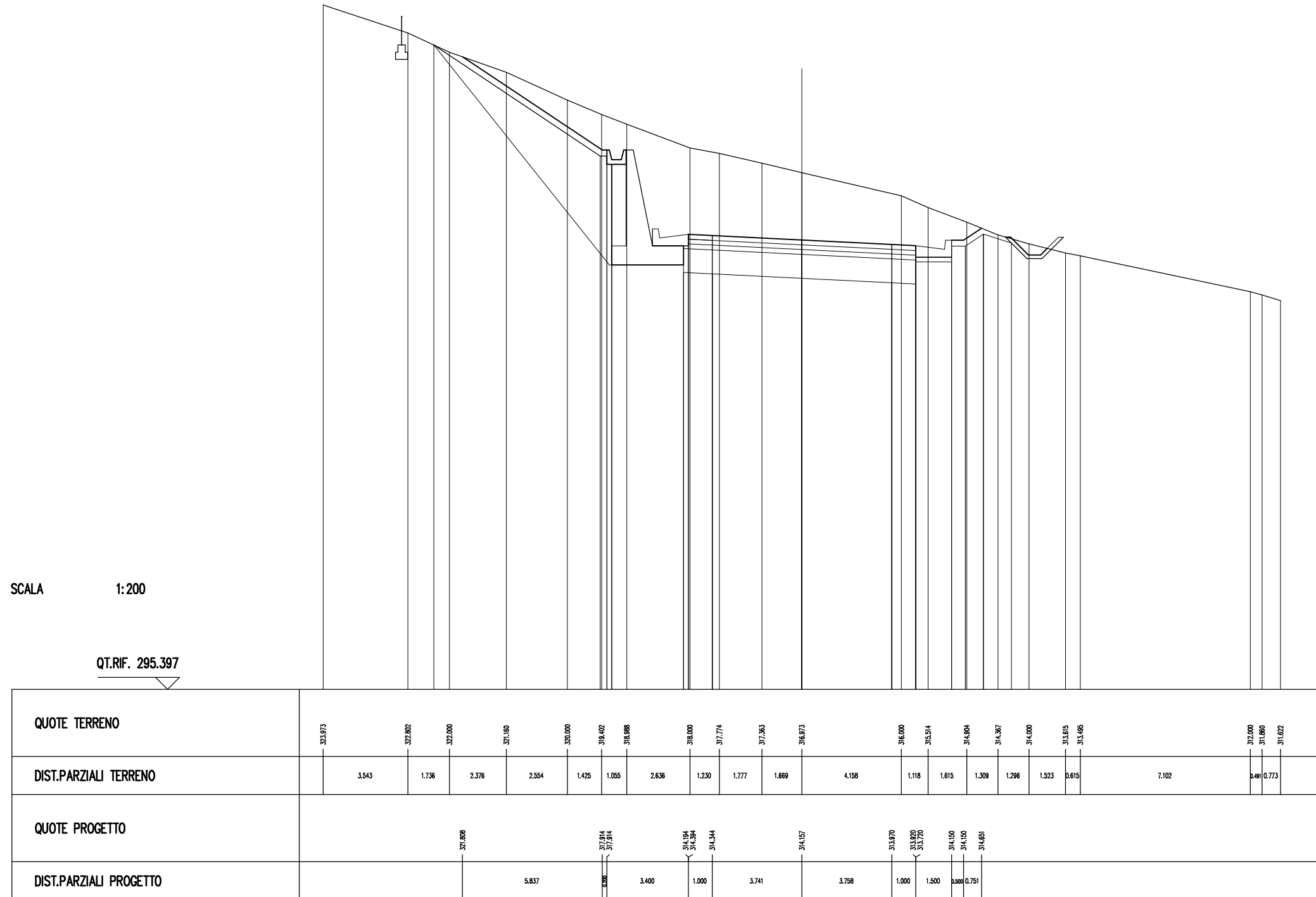
SCALA 1:200

QT.RIF. 295.843

QUOTE TERRENO	306.193	306.000	304.178	304.000	303.579	302.000	301.197	300.000	300.563	300.000	307.724	307.284	306.000	304.810	304.287	303.207	302.430	301.870	301.415	300.294
DIST.PARZIALI TERRENO	0.713	4.595	0.496	0.661	2.472	1.984	2.913	0.902	3.506	1.776	2.920	4.150	0.665	2.667	1.904	0.796	1.826	4.897		
QUOTE PROGETTO			304.534				300.871	300.871	304.251	304.461	304.401	314.214	304.026	303.976	303.776	304.206	304.206	304.551		
DIST.PARZIALI PROGETTO			6.841			0.000	3.799	1.000	3.749	3.751	1.000	1.500	0.500	0.517						

SCAVI E BONIFICHE	
STERRO	71.387 mq
BONIFICA	9.698 mq
FOSSO (SEZ. OBBL.)	0.694 mq
SBANCAMENTO MURO	16.173 mq
RILEVATI	
TERRENO VEGETALE	8.621 m
SOVRASTRUTTURA STRADALE	
STRATI LEGATI	9.498 m
MISTO CEMENTATO	9.498 m
MISTO GRANULARE	10.998 m

SEZIONE N. : 52
 QT. PROGETTO : 314.158
 DIST.PROG. : 499.95
 DIST.PREC. : 10.00
 DIST.SUCC. : 10.00

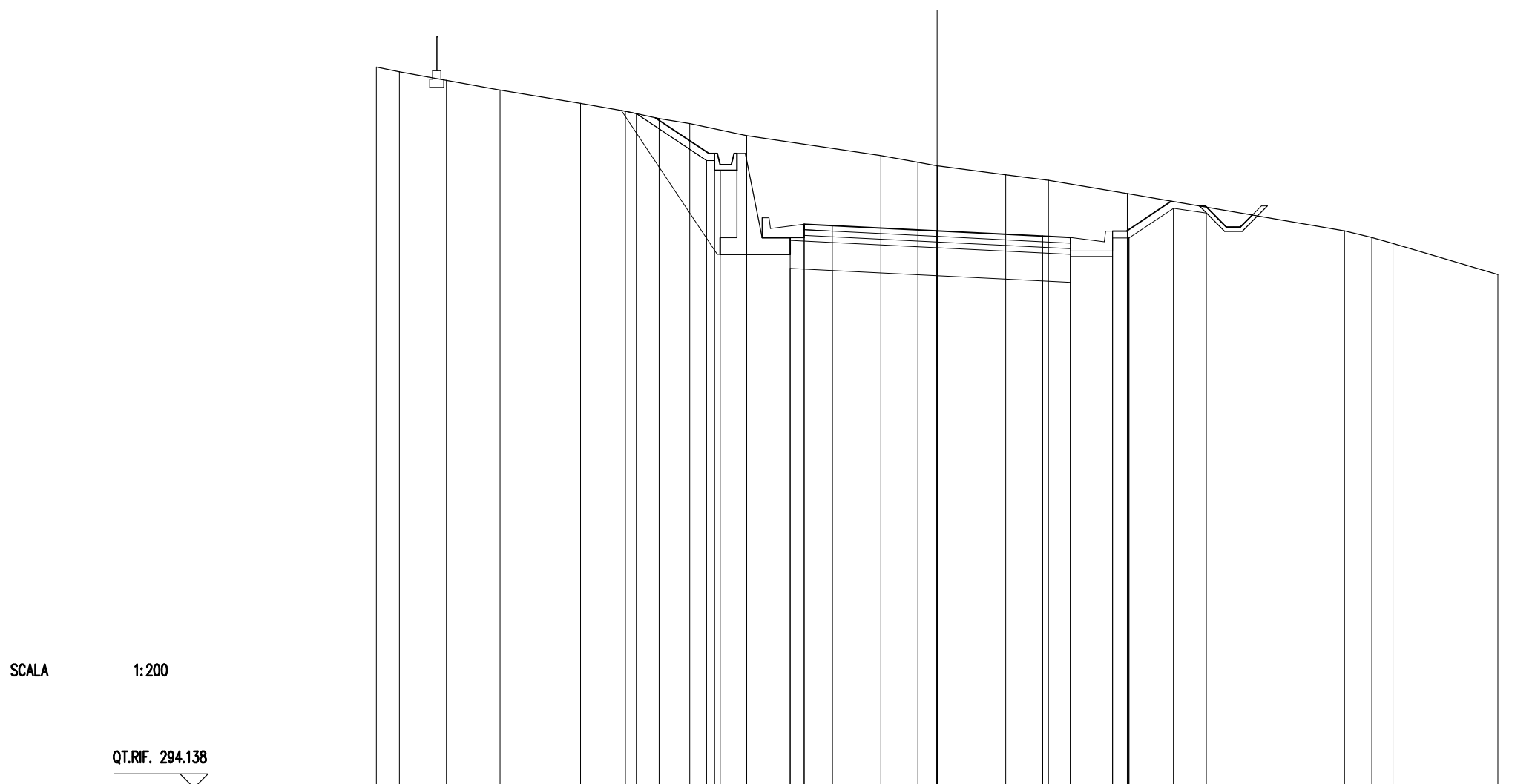


SCAVI E BONIFICHE	
STERRO	58.818 mq
BONIFICA	9.998 mq
FOSSO (SEZ. OBBL.)	0.864 mq
SBANCAMENTO MURO	5.964 mq

RILEVATI	
TERRENO VEGETALE	4.907 m

SOVRASTRUTTURA STRADALE	
STRATI LEGATI	9.498 m
MISTO CEMENTATO	9.498 m
MISTO GRANULARE	10.998 m

SEZIONE N. : 53
 QT. PROGETTO : 314.002
 DIST.PROG. : 509.95
 DIST.PREC. : 10.00
 DIST.SUCC. : 0.00



SCALA 1:200

QT.RIF. 294.138

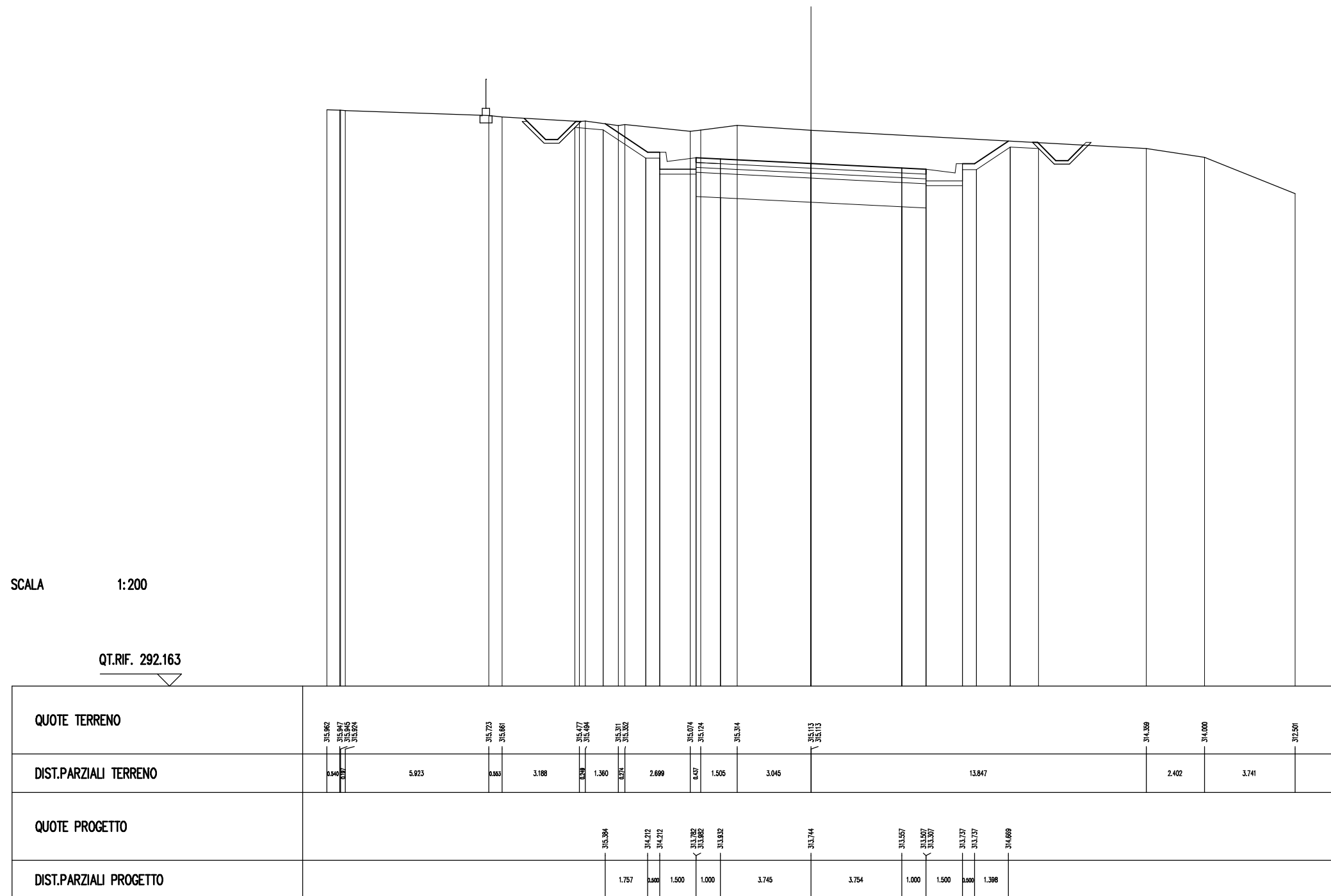
QUOTE TERRENO	318.844	318.874	318.898	318.920	318.943	318.964	318.980	317.824	317.382	316.888	316.448	316.227	316.220	316.000	315.803	315.208	314.000	313.760	313.547	312.444
DIST.PARZIALI TERRENO	0.825	1.672	1.919	2.869	1.602	1.198	1.089	2.036	4.783	1.324	0.682	2.437	1.520	2.807	7.750	0.971	0.756	3.743		
QUOTE PROGETTO							316.029	316.798	316.758	314.038	314.238	314.188	314.001	313.813	313.763	313.563	313.993	313.993	315.057	
DIST.PARZIALI PROGETTO							1.906	0.000	3.200	1.000	3.740	3.759	1.000	1.500	0.500	1.595				

SCAVI E BONIFICHE	
STERRO	38.280 mq
BONIFICA	9.499 mq
FOSSO (SEZ. OBBL.)	1.882 mq

RILEVATI	
TERRENO VEGETALE	4.793 m

SOVRASTRUTTURA STRADALE	
STRATI LEGATI	9.499 m
MISTO CEMENTATO	9.499 m
MISTO GRANULARE	12.499 m

SEZIONE N. : 54
 QT. PROGETTO : 313.746
 DIST.PROG. : 519.95
 DIST.PREC. : 10.00
 DIST.SUCC. : 10.00

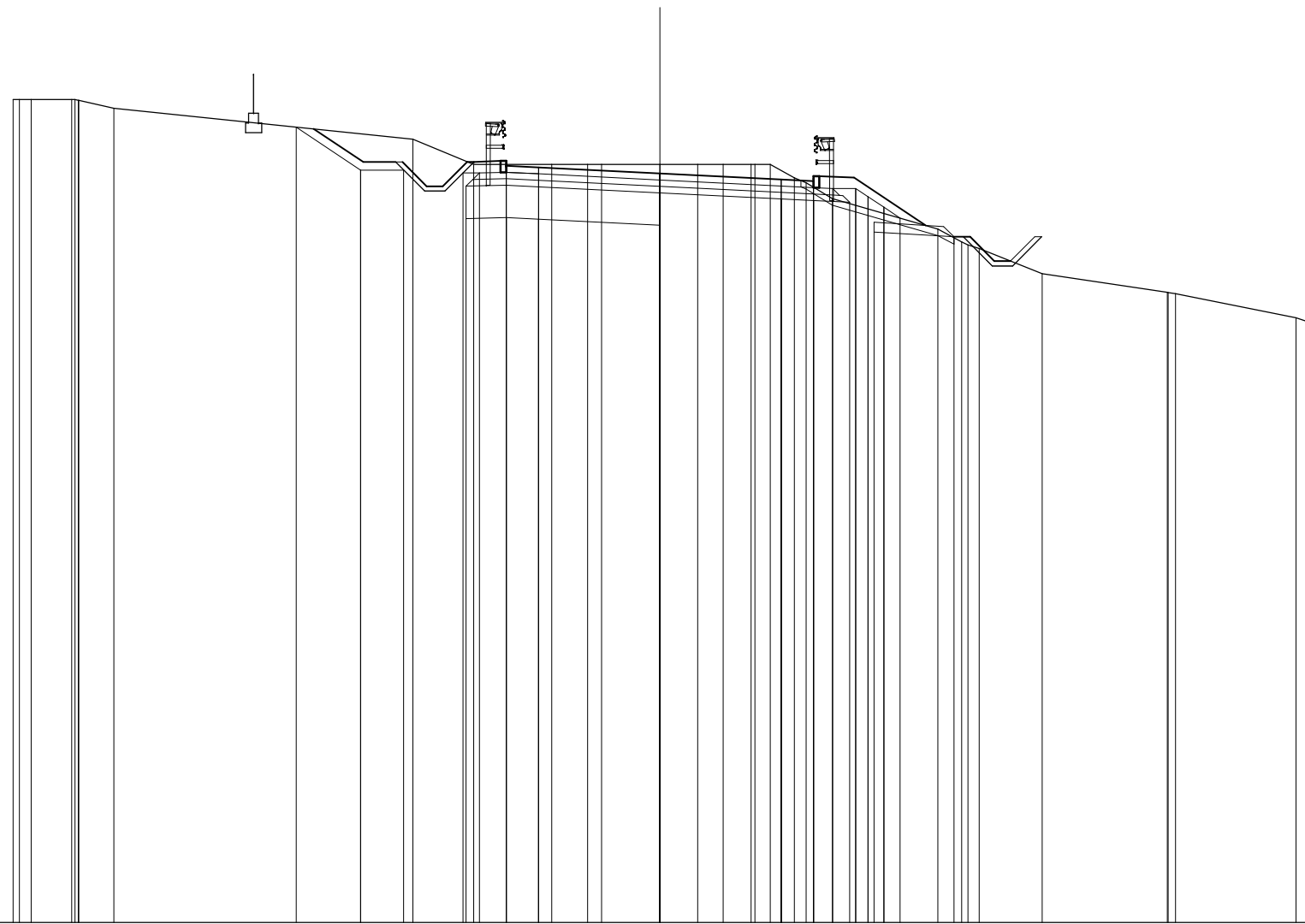


SCAVI E BONIFICHE	
STERRO	18.340 mq
SCOTICO	5.086 m
BONIFICA RILEVATO	3.623 mq
FOSSO (SEZ. OBBL.)	1.859 mq
RILEVATI	
RILEVATO	0.653 mq
TERRENO VEGETALE	7.400 m
SOVRASTRUTTURA STRADALE	
STRATI LEGATI	9.500 m
MISTO CEMENTATO	11.130 m
MISTO GRANULARE	10.405 m
DIFESA IDRAULICA	
MATERASSO DRENANTE	0.692 mq

SEZIONE N. : 58
 QT. PROGETTO : 311.722
 DIST.PROG. : 559.95
 DIST.PREC. : 10.00
 DIST.SUCC. : 10.00

SCALA 1:200

QT.RIF. 288.563



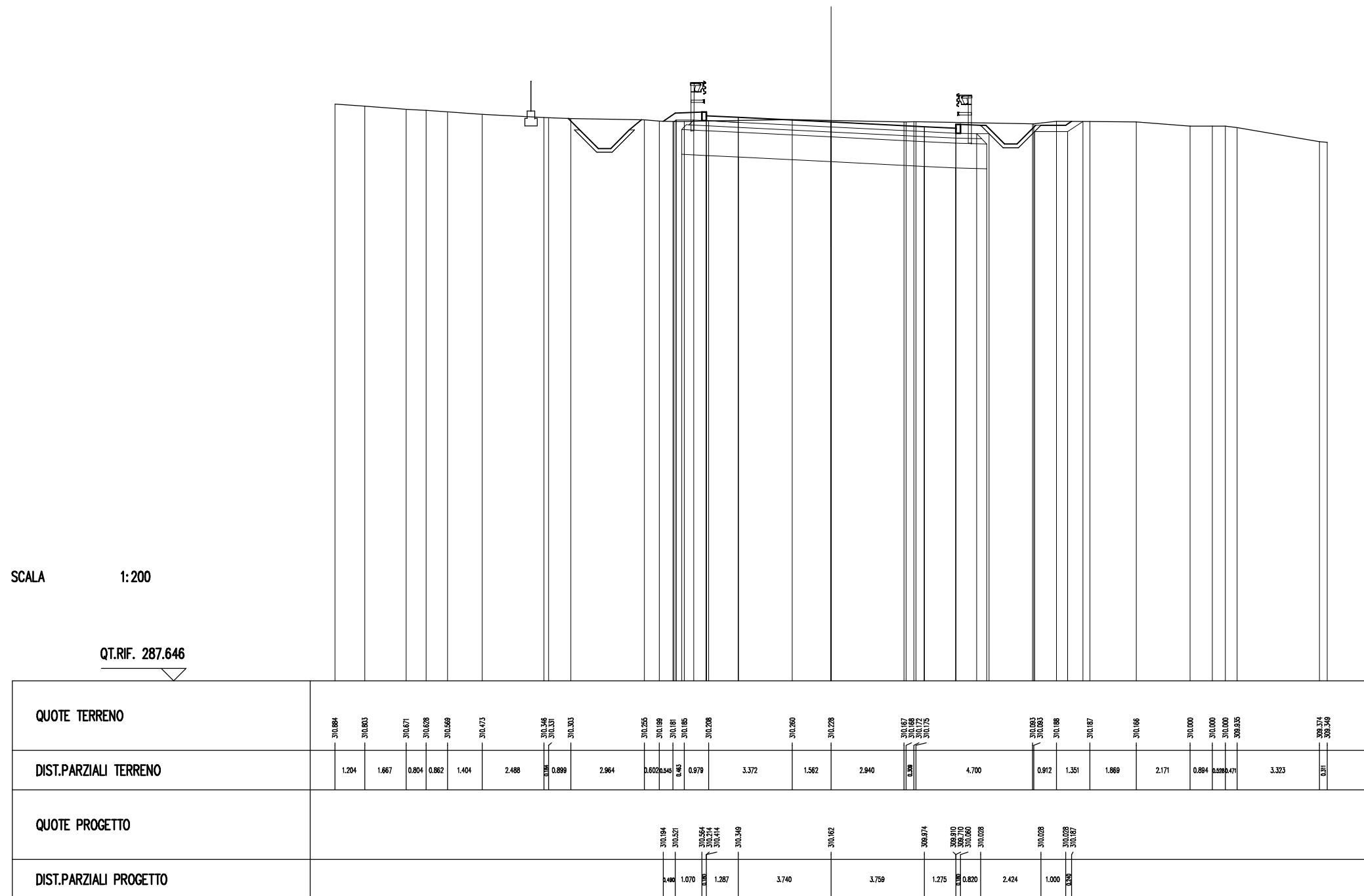
QUOTE TERRENO	31.105 31.100 31.100	31.105 31.100 31.097 31.097 31.074		32.780	32.000	32.000	32.000	32.000	32.000	32.000	32.000	32.000	32.000	32.000	31.453	31.453	31.038	31.000	30.998 30.998 30.997	30.622	30.614 30.617 30.600	30.759 30.748	
DIST.PARZIALI TERRENO	0.96 0.96	1.259	1.081	9.245	1.880	2.415	1.109	0.408	1.805	1.170	0.789	0.859	0.498	0.749	0.83	0.816	3.259	0.733 0.733 0.734	1.952	3.869	0.908	3.722	0.197
QUOTE PROGETTO					313.097	312.073	312.073	312.073	312.006 311.996 311.996	311.986		311.716			311.531	311.481 311.481 311.481	311.598	310.108					
DIST.PARZIALI PROGETTO					1.535	1.000	2.424	0.820 0.820	1.000	3.748		3.752			1.000	1.070	2.217						

SCAVI E BONIFICHE	
STERRO	20.884 mq
BONIFICA RILEVATO	7.098 mq
FOSSO (SEZ. OBBL.)	3.144 mq

RILEVATI	
RILEVATO	0.039 mq
TERRENO VEGETALE	3.767 m

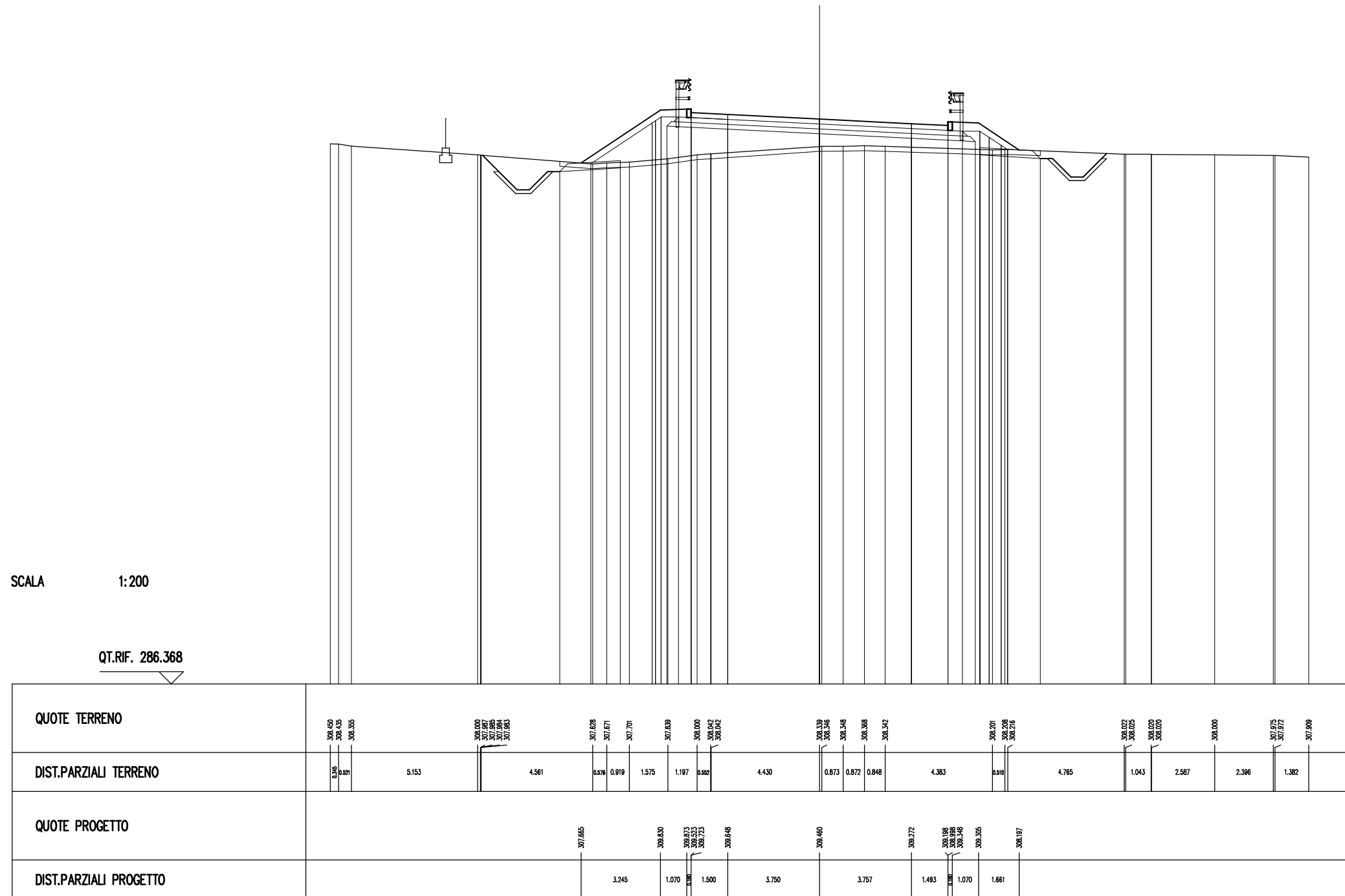
SOVRASTRUTTURA STRADALE	
STRATI LEGATI	10.061 m
MISTO CEMENTATO	11.608 m
MISTO GRANULARE	11.053 m

SEZIONE N. : 60
 QT. PROGETTO : 310.166
 DIST.PROG. : 579.95
 DIST.PREC. : 10.00
 DIST.SUCC. : 8.78



SCAVI E BONIFICHE	
STERRO	1.378 mq
SCOTICO	19.678 m
FOSSO (SEZ. OBBL.)	4.053 mq
RILEVATI	
RILEVATO	11.963 mq
TERRENO VEGETALE	8.040 m
SOVRASTRUTTURA STRADALE	
STRATI LEGATI	10.500 m
MISTO CEMENTATO	11.606 m
MISTO GRANULARE	12.207 m
DIFESA IDRAULICA	
MATERASSO DRENANTE	1.387 mq

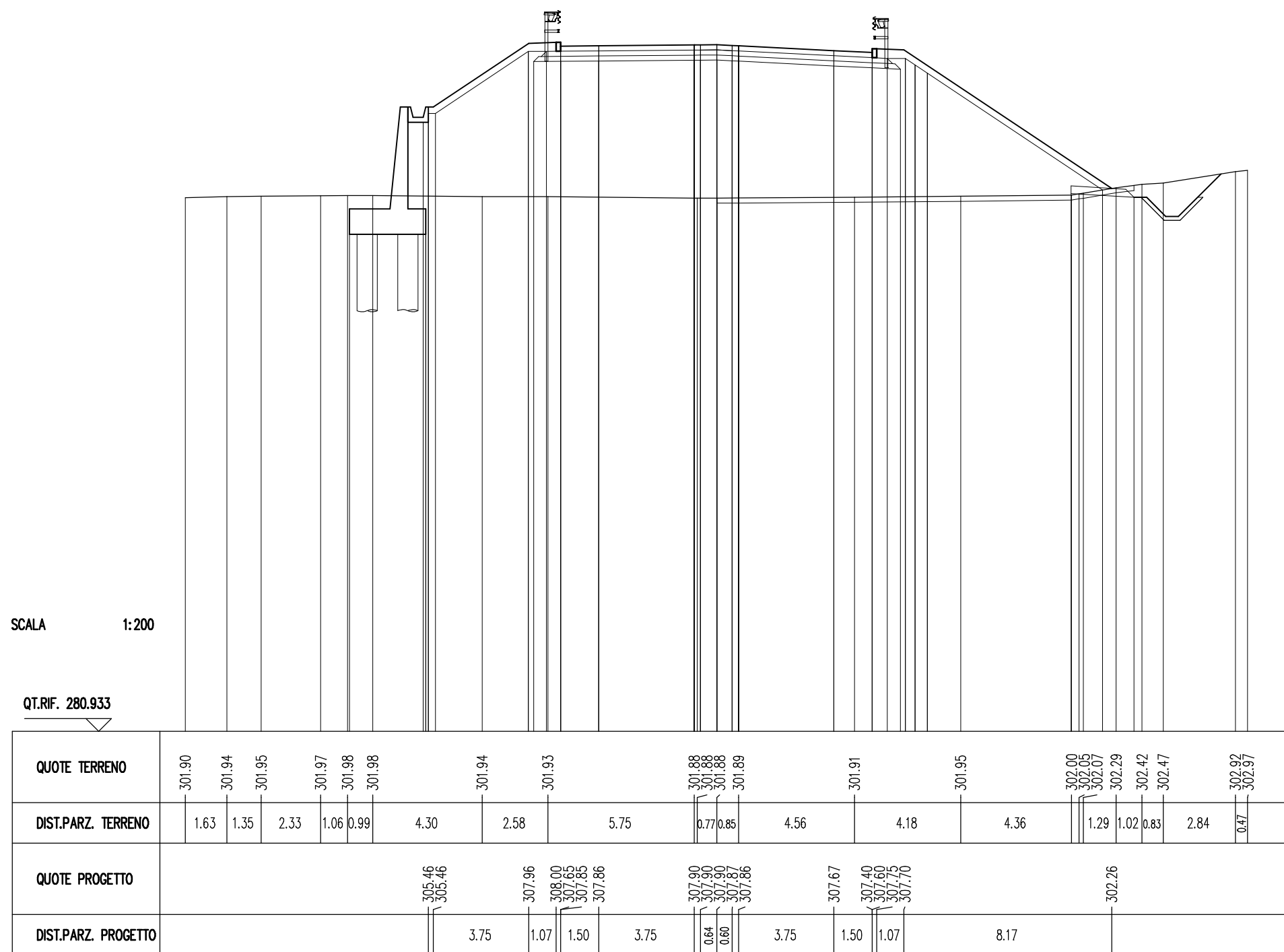
SEZIONE N. : 61
 QT. PROGETTO : 309.464
 DIST.PROG. : 588.73
 DIST.PREC. : 8.78



RAMPA 2

SCAVI E BONIFICHE	
STERRO	0.530 mq
SCOTICO	16.419 m
FOSSO (SEZ. OBBL.)	2.796 mq
RILEVATI	
RILEVATO	60.587 mq
TERRENO VEGETALE	10.886 m
SOVRASTRUTTURA STRADALE	
STRATI LEGATI	6.103 m
MISTO CEMENTATO	6.697 m
MISTO GRANULARE	7.008 m
DIFESA IDRAULICA	
MATERASSO DRENANTE	0.698 mq

SEZIONE N. : 11 SEZIONE N. : 3
 QT. PROGETTO : 307.895 QT. PROGETTO : 307.860
 DIST.PROG. : 98.06 DIST.PROG. : 20.00
 DIST.PREC. : 10.00
 DIST.SUCC. : 10.00



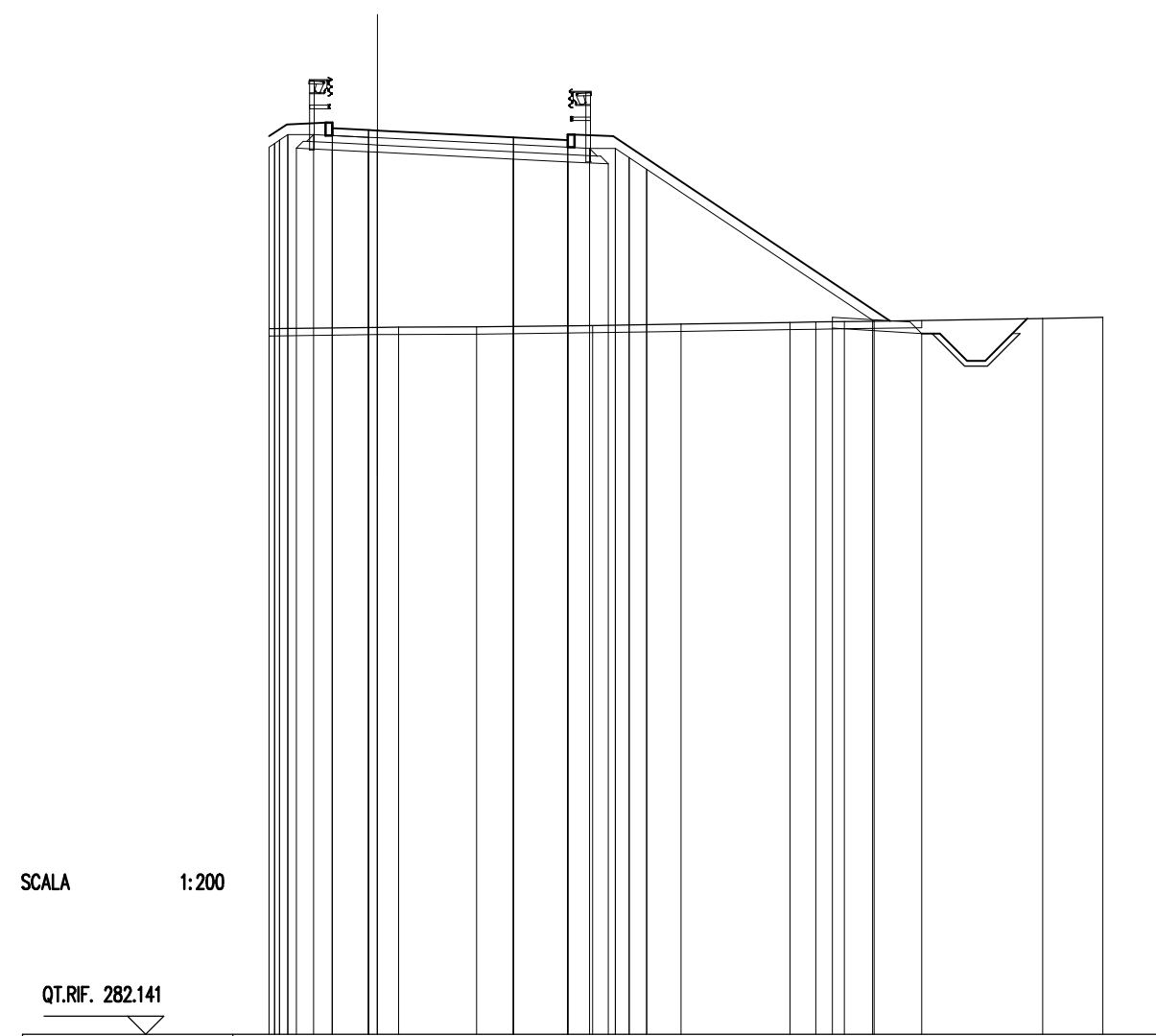
SCAVI E BONIFICHE	
STERRO	0.668 mq
SCOTICO	18.003 m
FOSSO (SEZ. OBBL.)	1.983 mq

RILEVATI	
RILEVATO	63.222 mq
TERRENO VEGETALE	11.917 m

SOVRASTRUTTURA STRADALE	
STRATI LEGATI	6.500 m
MISTO CEMENTATO	7.606 m
MISTO GRANULARE	8.207 m

DIFESA IDRAULICA	
MATERASSO DRENANTE	0.693 mq

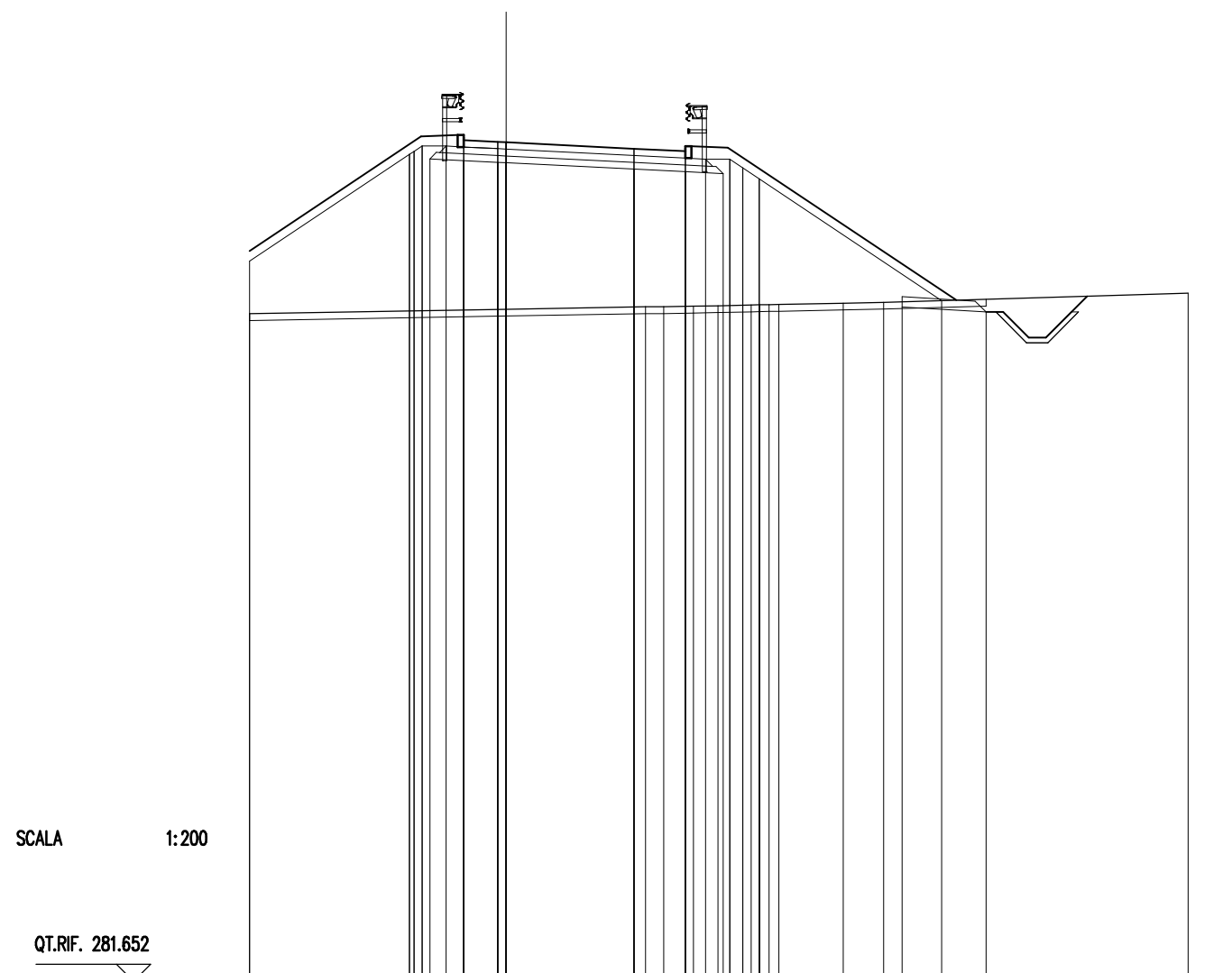
SEZIONE N. : 4
 QT. PROGETTO : 307.060
 DIST.PROG. : 30.00
 DIST.PREC. : 10.00
 DIST.SUCC. : 10.00



QUOTE TERRENO	301.60	301.63	301.64	301.64	301.68	301.72	301.77	301.78	301.79	301.80	301.88	301.91	
DIST.PARZ. TERRENO		2.99	0.98	2.15	3.20	2.44	3.00	0.72	0.79	0.78	4.69	1.65	
QUOTE PROGETTO	306.90	307.23	307.27	306.92	307.15	307.07	307.06	306.87	306.80	306.60	306.95	306.90	301.81
DIST.PARZ. PROGETTO	0.49	1.07	1.00	3.75	1.50	1.07	7.64						

SCAVI E BONIFICHE	
STERRO	0.652 mq
SCOTICO	21.613 m
FOSSO (SEZ. OBBL.)	2.076 mq
RILEVATI	
RILEVATO	67.640 mq
TERRENO VEGETALE	16.252 m
SOVRASTRUTTURA STRADALE	
STRATI LEGATI	6.500 m
MISTO CEMENTATO	7.606 m
MISTO GRANULARE	8.207 m
DIFESA IDRAULICA	
MATERASSO DRENANTE	0.693 mq

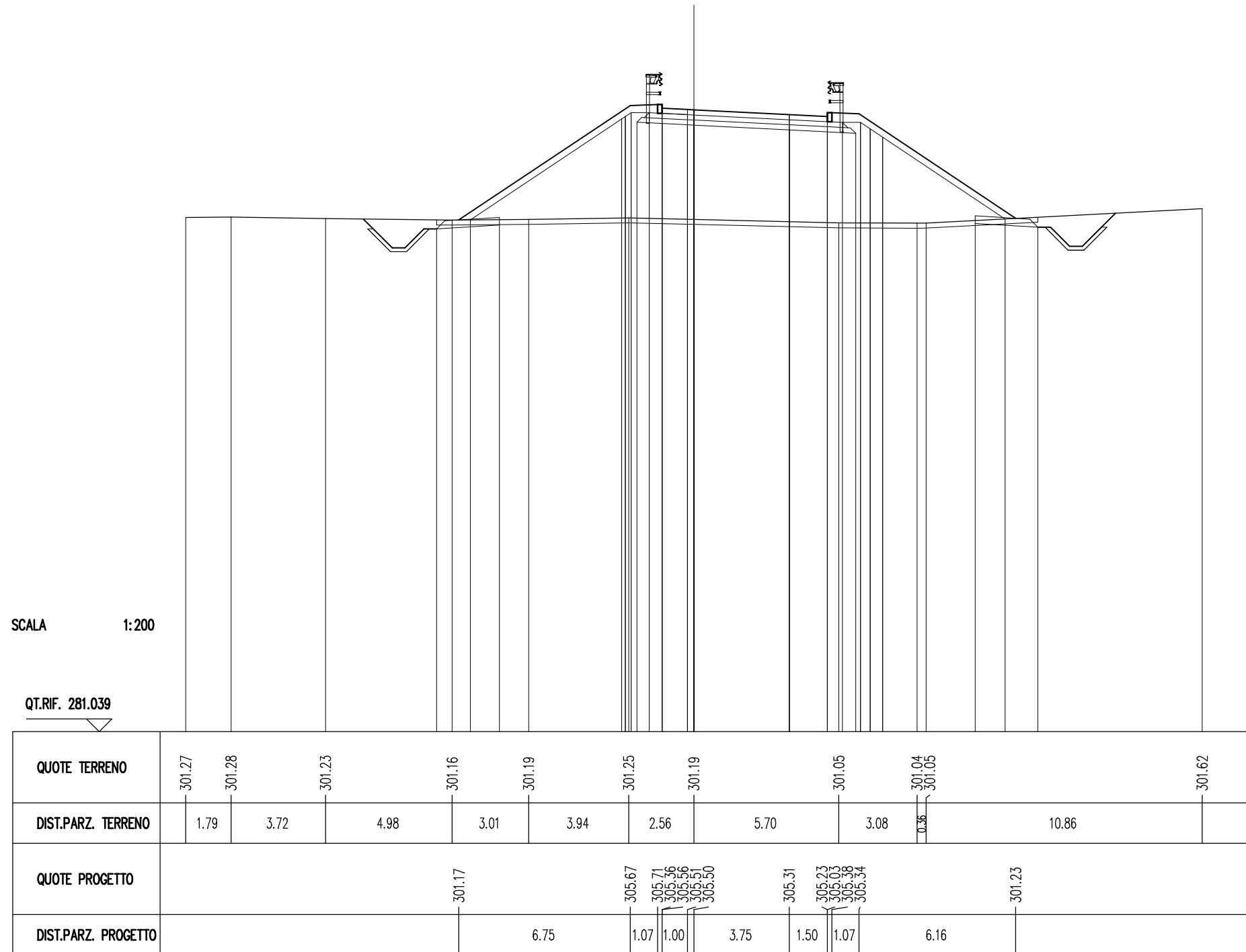
SEZIONE N. : 5
 QT. PROGETTO : 306.260
 DIST.PROG. : 40.00
 DIST.PREC. : 10.00
 DIST.SUCC. : 10.00



QUOTE TERRENO	301.23		301.36		301.43	301.44	301.45	301.47	301.49	301.49	301.50	301.50	301.54	301.57		301.83
DIST.PARZ. TERRENO		7.53		4.08	0.54	0.87	0.72	0.97			1.89	1.19		8.93		
QUOTE PROGETTO	303.07		306.43	306.47	306.12	306.32	306.27	306.26	306.07	306.00	305.80	306.15	306.10		301.63	
DIST.PARZ. PROGETTO		5.03	1.07	1.00	3.75	1.50	1.07				6.71					

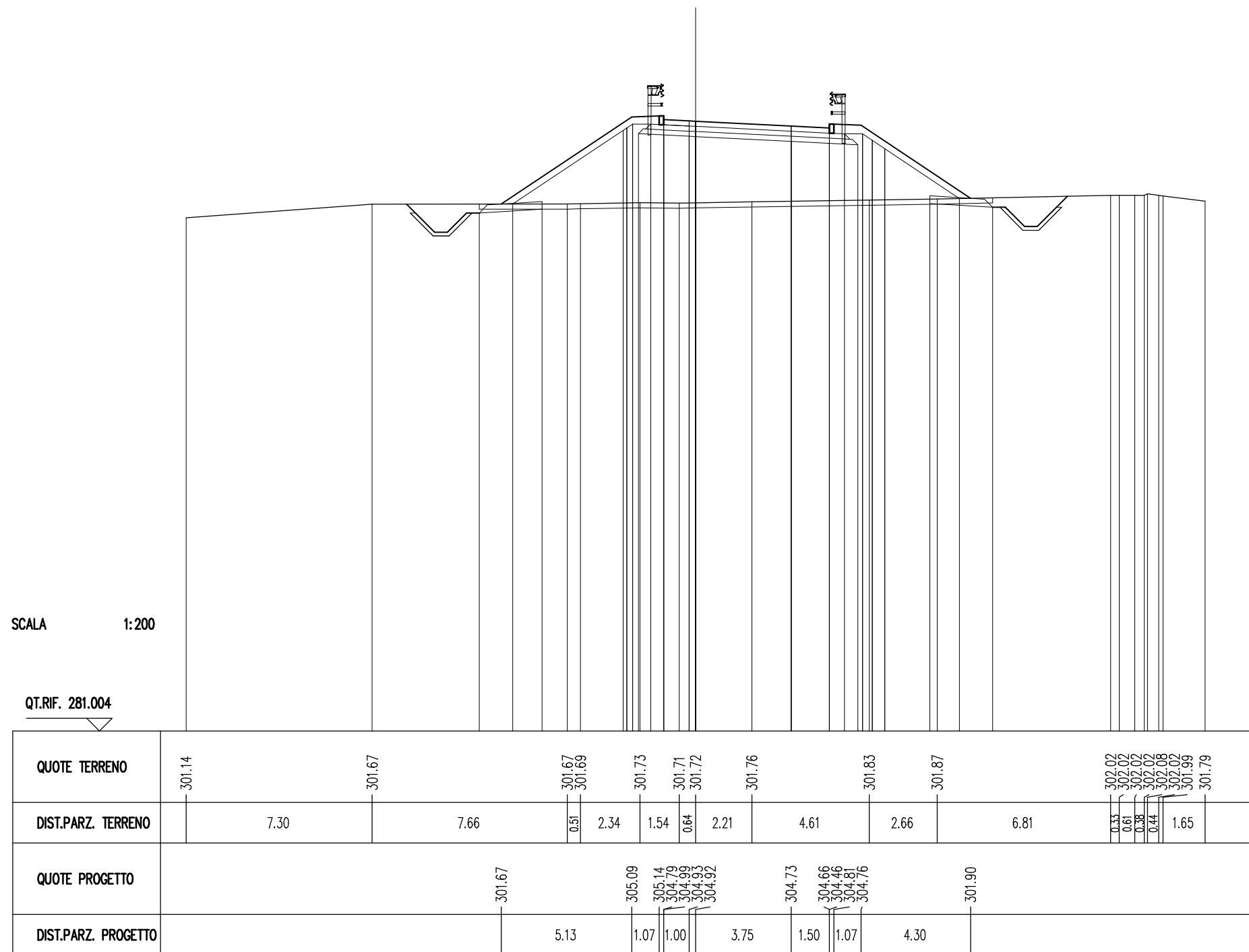
SCAVI E BONIFICHE	
STERRO	1.322 mq
SCOTICO	23.664 m
FOSSO (SEZ. OBBL.)	4.179 mq
RILEVATI	
RILEVATO	58.118 mq
TERRENO VEGETALE	17.663 m
SOVRASTRUTTURA STRADALE	
STRATI LEGATI	6.500 m
MISTO CEMENTATO	7.606 m
MISTO GRANULARE	8.207 m
DIFESA IDRAULICA	
MATERASSO DRENANTE	1.387 mq

SEZIONE N. : 6
 QT. PROGETTO : 305.498
 DIST.PROG. : 50.00
 DIST.PREC. : 10.00
 DIST.SUCC. : 10.00



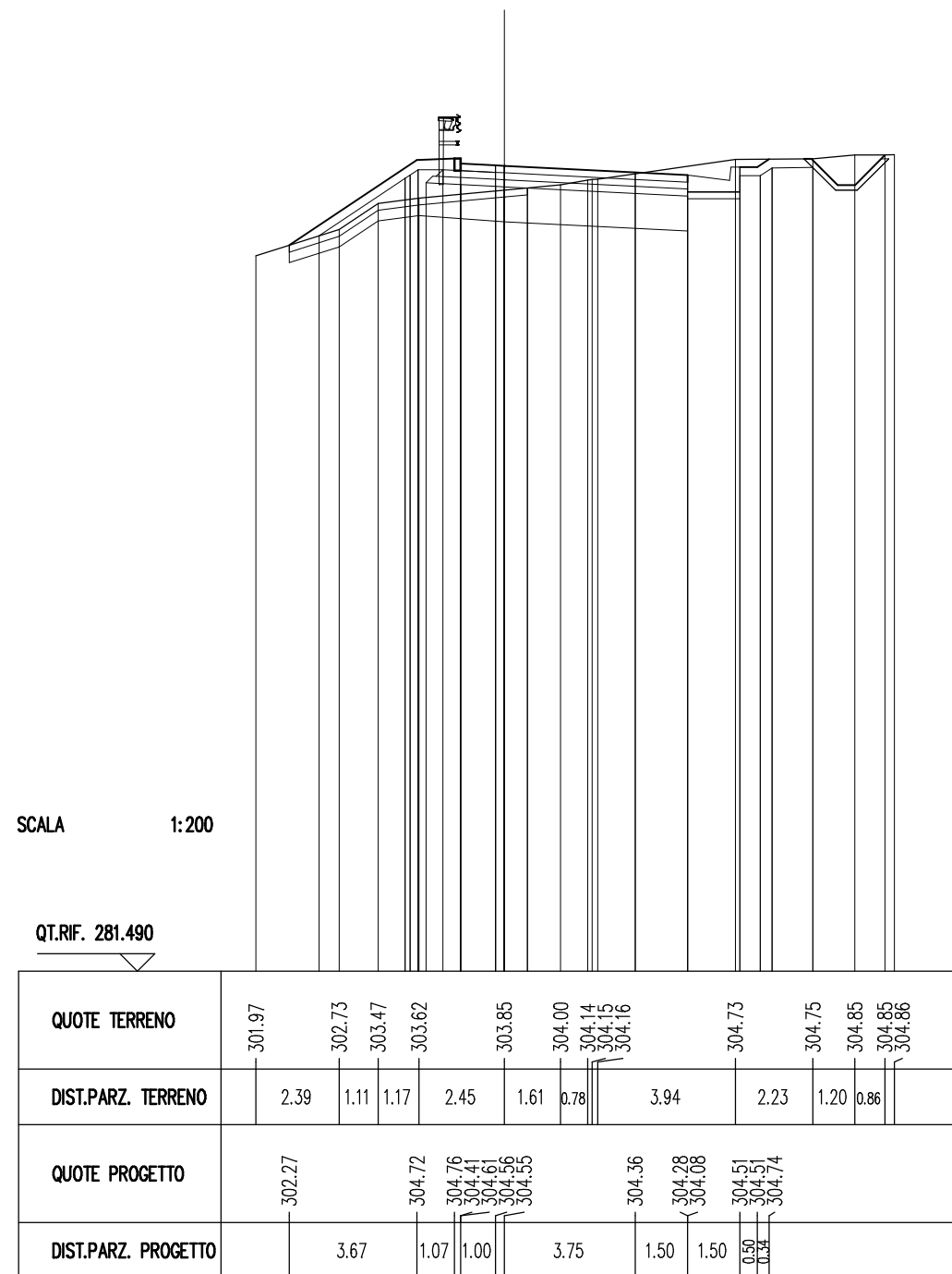
SCAVI E BONIFICHE	
STERRO	1.336 mq
SCOTICO	20.155 m
FOSSO (SEZ. OBBL.)	3.893 mq
RILEVATI	
RILEVATO	35.021 mq
TERRENO VEGETALE	13.466 m
SOVRASTRUTTURA STRADALE	
STRATI LEGATI	6.500 m
MISTO CEMENTATO	7.606 m
MISTO GRANULARE	8.208 m
DIFESA IDRAULICA	
MATERASSO DRENANTE	1.386 mq

SEZIONE N. : 7
 QT. PROGETTO : 304.922
 DIST.PROG. : 60.00
 DIST.PREC. : 10.00
 DIST.SUCC. : 10.00



SCAVI E BONIFICHE	
STERRO	8.716 mq
SCOTICO	7.151 m
BONIFICA	4.584 mq
BONIFICA RILEVATO	2.845 mq
FOSSO (SEZ. OBBL.)	1.092 mq
RILEVATI	
RILEVATO	1.843 mq
TERRENO VEGETALE	6.387 m
SOVRASTRUTTURA STRADALE	
STRATI LEGATI	6.500 m
MISTO CEMENTATO	7.011 m
MISTO GRANULARE	8.801 m

SEZIONE N. : 8
 QT. PROGETTO : 304.546
 DIST.PROG. : 70.00
 DIST.PREC. : 10.00
 DIST.SUCC. : 10.00



SCAVI E BONIFICHE	
STERRO	116.024 mq
BONIFICA	7.492 mq
FOSSO (SEZ. OBBL.)	0.691 mq

RILEVATI	
TERRENO VEGETALE	14.583 m

SOVRASTRUTTURA STRADALE	
STRATI LEGATI	6.500 m
MISTO CEMENTATO	7.522 m
MISTO GRANULARE	8.801 m

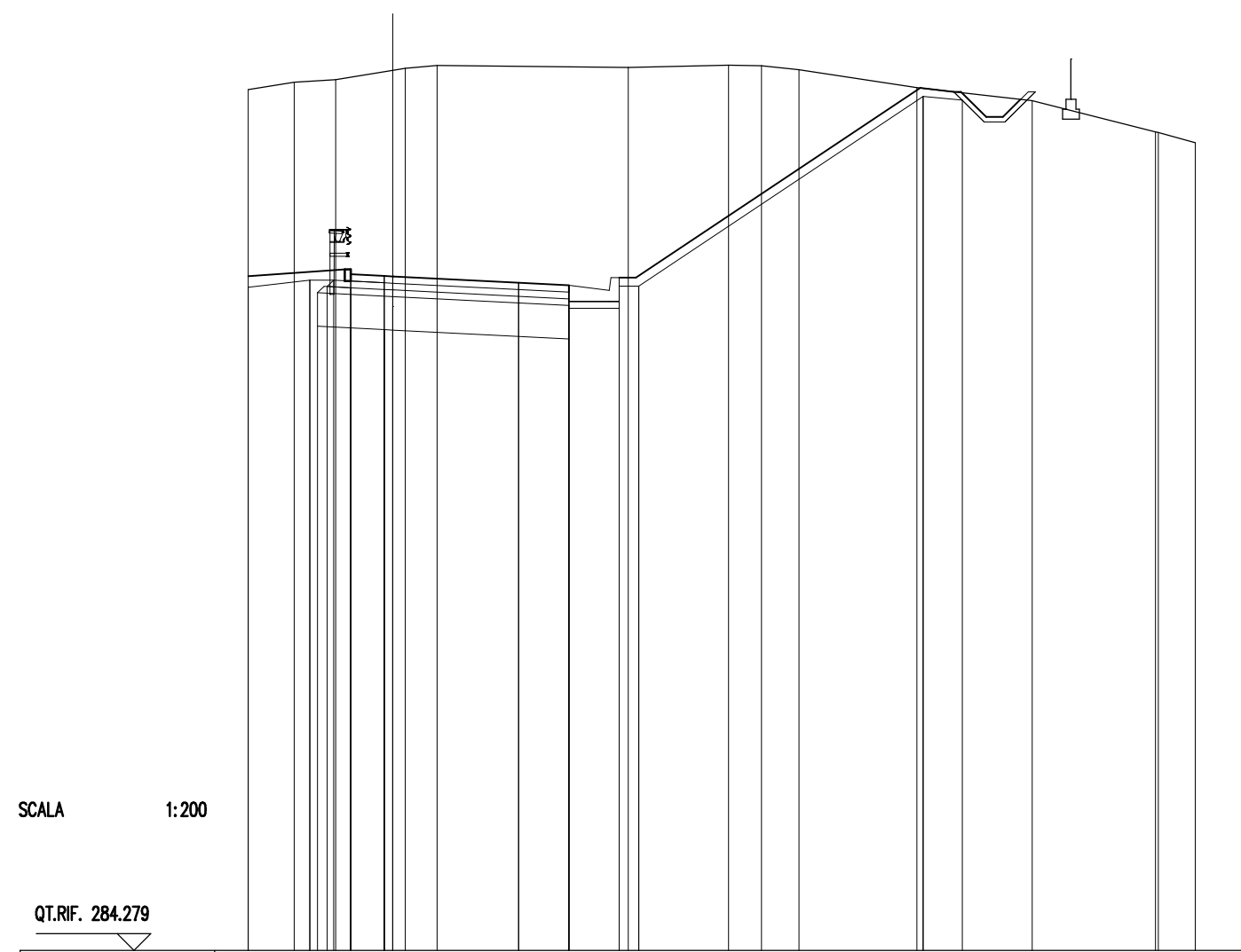
SEZIONE N. : 9

QT. PROGETTO : 304.369

DIST.PROG. : 80.00

DIST.PREC. : 10.00

DIST.SUCC. : 12.72



SCALA 1:200

QT.RIF. 284.279

QUOTE TERRENO	309.94	310.16	310.24	310.52	310.58	310.66		310.60	310.67	310.65	310.53	310.00	309.61	308.68	308.66	308.36
DIST.PARZ. TERRENO	1.37	1.23	1.70	0.95	0.95	5.70		2.99	0.99	1.11	3.51	3.44	3.67	1.10		
QUOTE PROGETTO	304.37	304.58	304.23	304.43	304.38	304.37		304.18	304.10	303.90	304.33	304.33	309.99	309.87		
DIST.PARZ. PROGETTO		2.88	1.00	3.75	1.50	1.50	0.50		8.48			1.00				

SCAVI E BONIFICHE	
STERRO	116.879 mq
BONIFICA	6.500 mq
FOSSO (SEZ. OBBL.)	0.444 mq

RILEVATI	
TERRENO VEGETALE	14.632 m

SOVRASTRUTTURA STRADALE	
STRATI LEGATI	6.500 m
MISTO CEMENTATO	6.500 m
MISTO GRANULARE	8.000 m

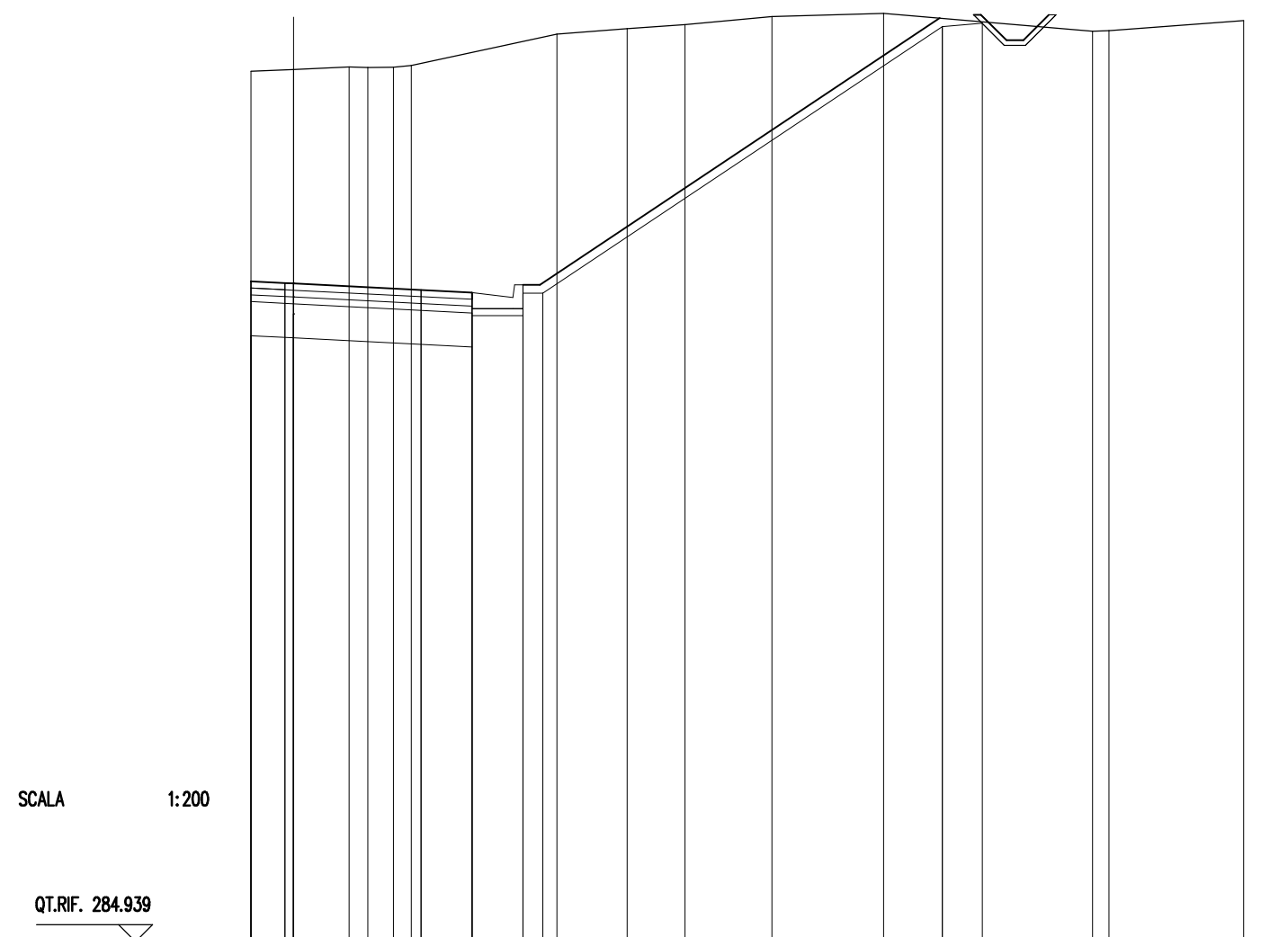
SEZIONE N. : 11

QT. PROGETTO : 304.300

DIST.PROG. : 100.00

DIST.PREC. : 7.28

DIST.SUCC. : 8.00



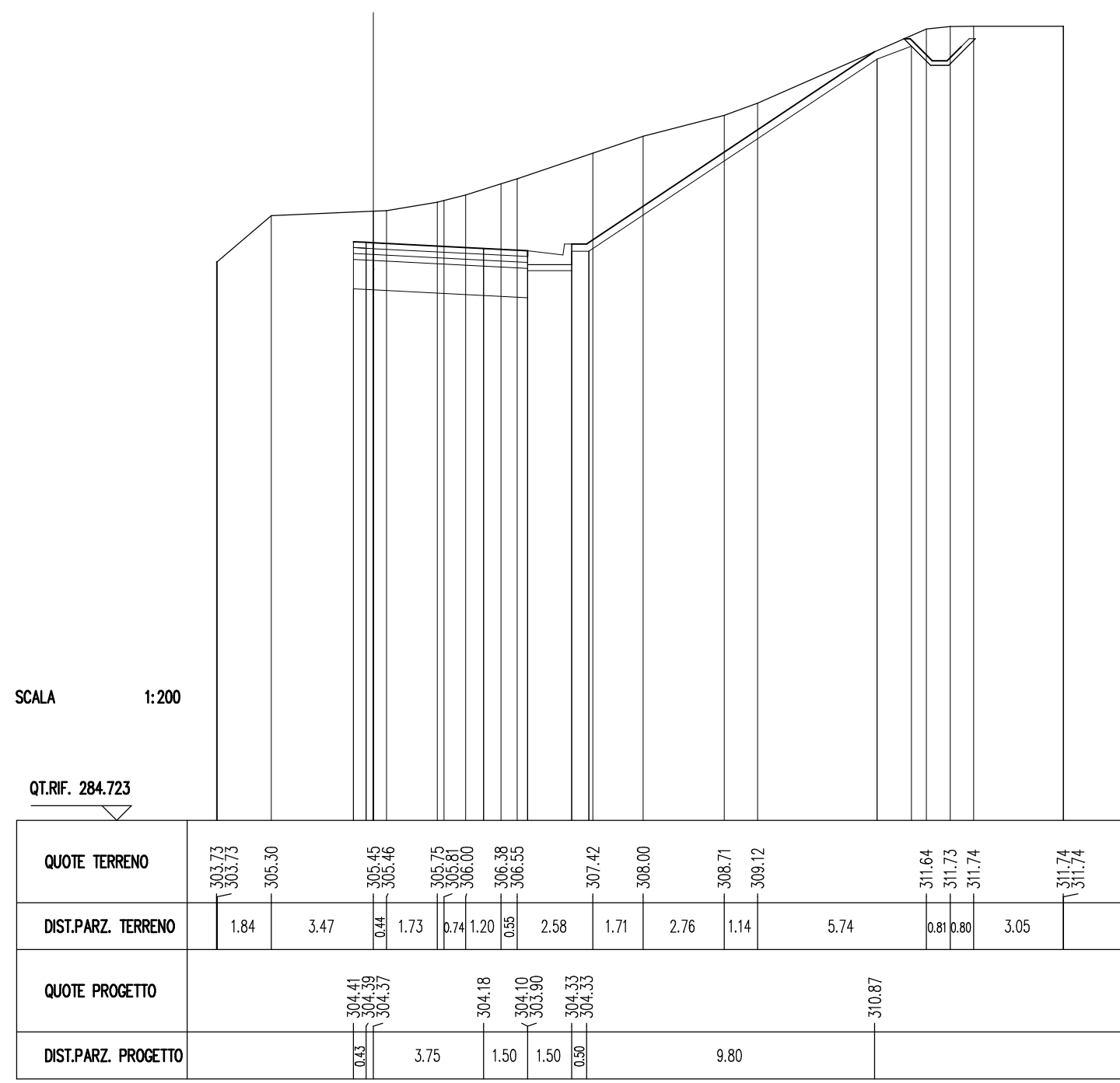
QUOTE TERRENO	310.54	310.60	310.66	310.65	310.66	310.71		311.63	311.79	311.91	312.15	312.25		311.72	311.73	312.03
DIST.PARZ. TERRENO	1.25	1.64	0.55	0.75	0.52		4.29	2.06	1.69	2.56	3.29	6.15		0.48	3.96	
QUOTE PROGETTO	304.36	304.31	304.30			304.11		304.03	303.83	304.26	304.26		312.10			
DIST.PARZ. PROGETTO	1.00		3.75			1.50	1.50	0.50			11.76					

SCAVI E BONIFICHE	
STERRO	42.530 mq
BONIFICA	5.928 mq
FOSSO (SEZ. OBBL.)	1.491 mq

RILEVATI	
TERRENO VEGETALE	12.282 m

SOVRASTRUTTURA STRADALE	
STRATI LEGATI	5.928 m
MISTO CEMENTATO	5.928 m
MISTO GRANULARE	7.428 m

SEZIONE N. : 12
 QT. PROGETTO : 304.373
 DIST.PROG. : 108.00
 DIST.PREC. : 8.00
 DIST.SUCC. : 7.87



CAVALCAVIA PROGR. 26+306.70

RAMPA 3

SCAVI E BONIFICHE	
STERRO	1.610 mq
SCOTICO	10.449 m
BONIFICA RILEVATO	3.134 mq
FOSSO (SEZ. OBBL.)	0.280 mq

RILEVATI	
RILEVATO	38.312 mq
TERRENO VEGETALE	5.779 m

SOVRASTRUTTURA STRADALE	
STRATI LEGATI	5.250 m
MISTO CEMENTATO	6.392 m
MISTO GRANULARE	6.126 m

SEZIONE N. : 1058A

SEZIONE N. : 1

QT. PROGETTO : 305.232

QT. PROGETTO : 304.993

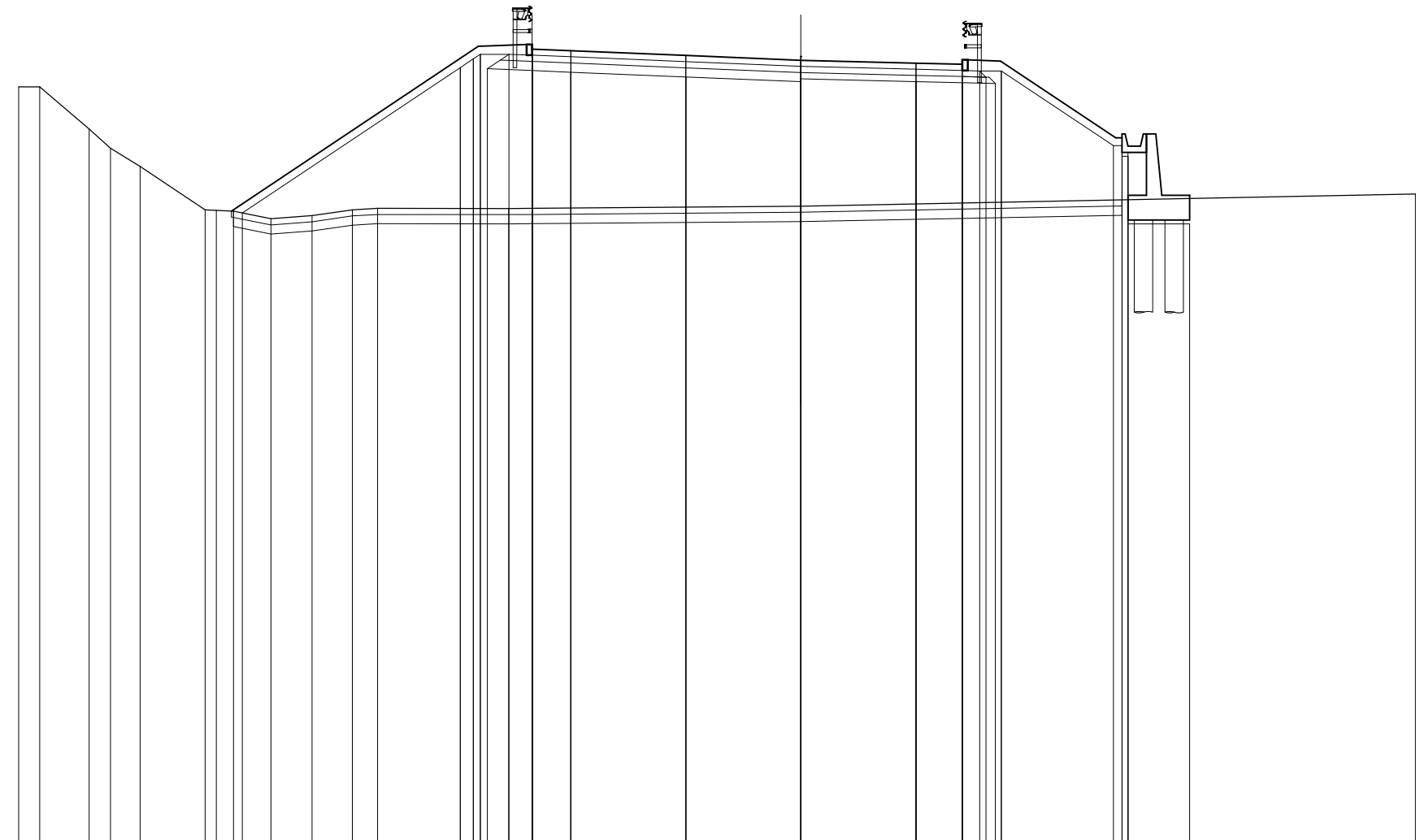
DIST.PROG. : 26436.38

DIST.PROG. : 0.00

DIST.SUCC. : 12.00

SCALA 1:200

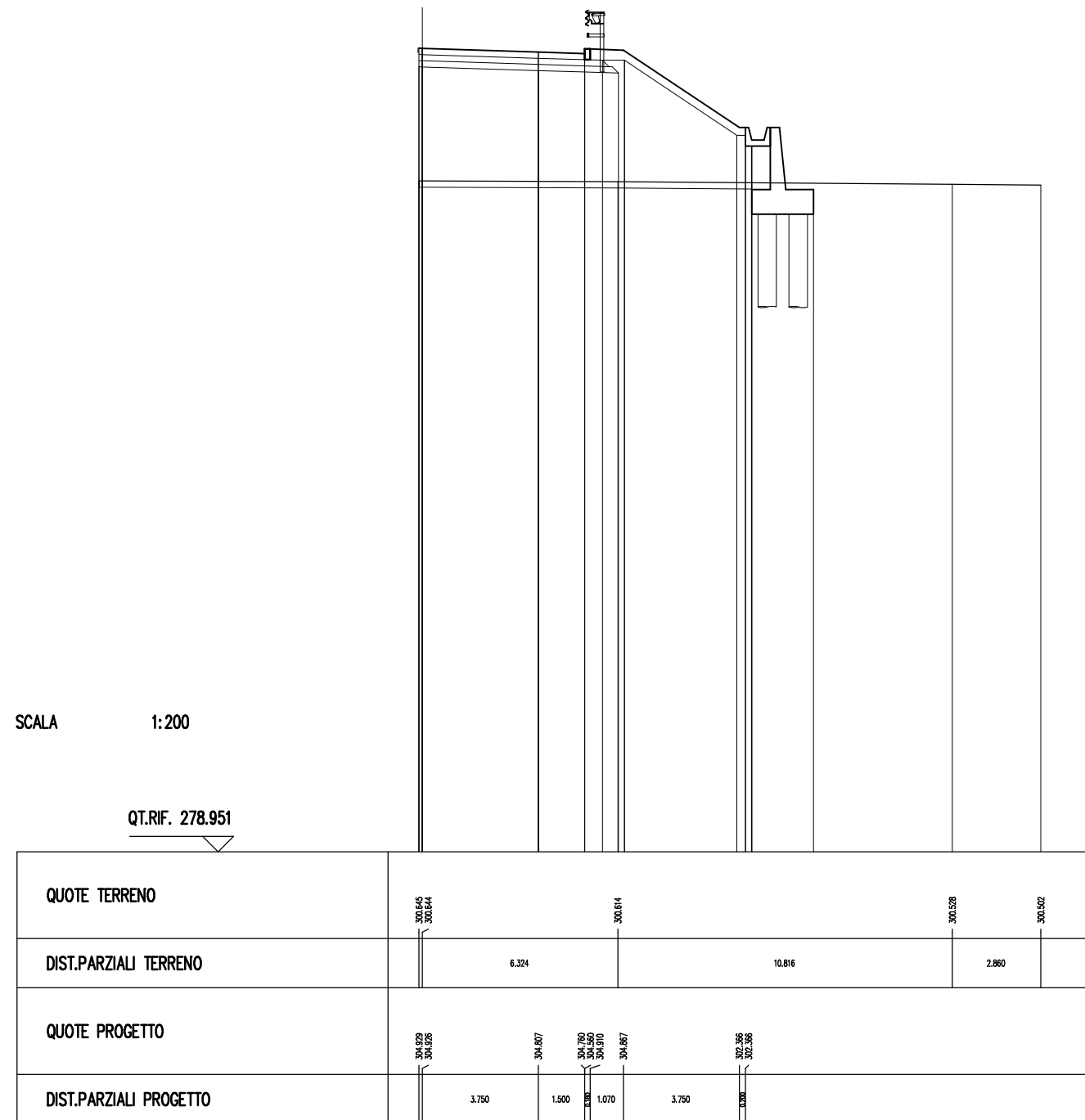
QT.RIF. 279.239



QUOTE TERRENO	304.000	304.000	302.634	302.000	301.110	300.000	299.879	299.853	299.707	299.811	300.000	300.048	300.041	300.017	300.117	300.311						
DIST.PARZIALI TERRENO	0.685	1.605	0.606	0.964	2.123	0.30	0.941	1.220	1.333	1.314	0.819	4.269	0.763	8.757	18.993							
QUOTE PROGETTO							299.956		305.320	305.392	305.232	305.180	305.024	304.993	304.867	304.774	304.596	304.737	304.687	304.644	305.312	305.242
DIST.PARZIALI PROGETTO									8.041	1.570	1.250	3.750	3.743	3.743	1.500	1.070	3.750					

SCAVI E BONIFICHE	
STERRO	2.012 mq
SCOTICO	10.758 m
FOSSO (SEZ. OBBL.)	0.280 mq
RILEVATI	
RILEVATO	34.766 mq
TERRENO VEGETALE	5.778 m
SOVRASTRUTTURA STRADALE	
STRATI LEGATI	5.358 m
MISTO CEMENTATO	5.935 m
MISTO GRANULARE	6.242 m

SEZIONE N. : 2
 QT. PROGETTO : 304.926
 DIST.PROG. : 12.00
 DIST.PREC. : 12.00
 DIST.SUCC. : 11.49



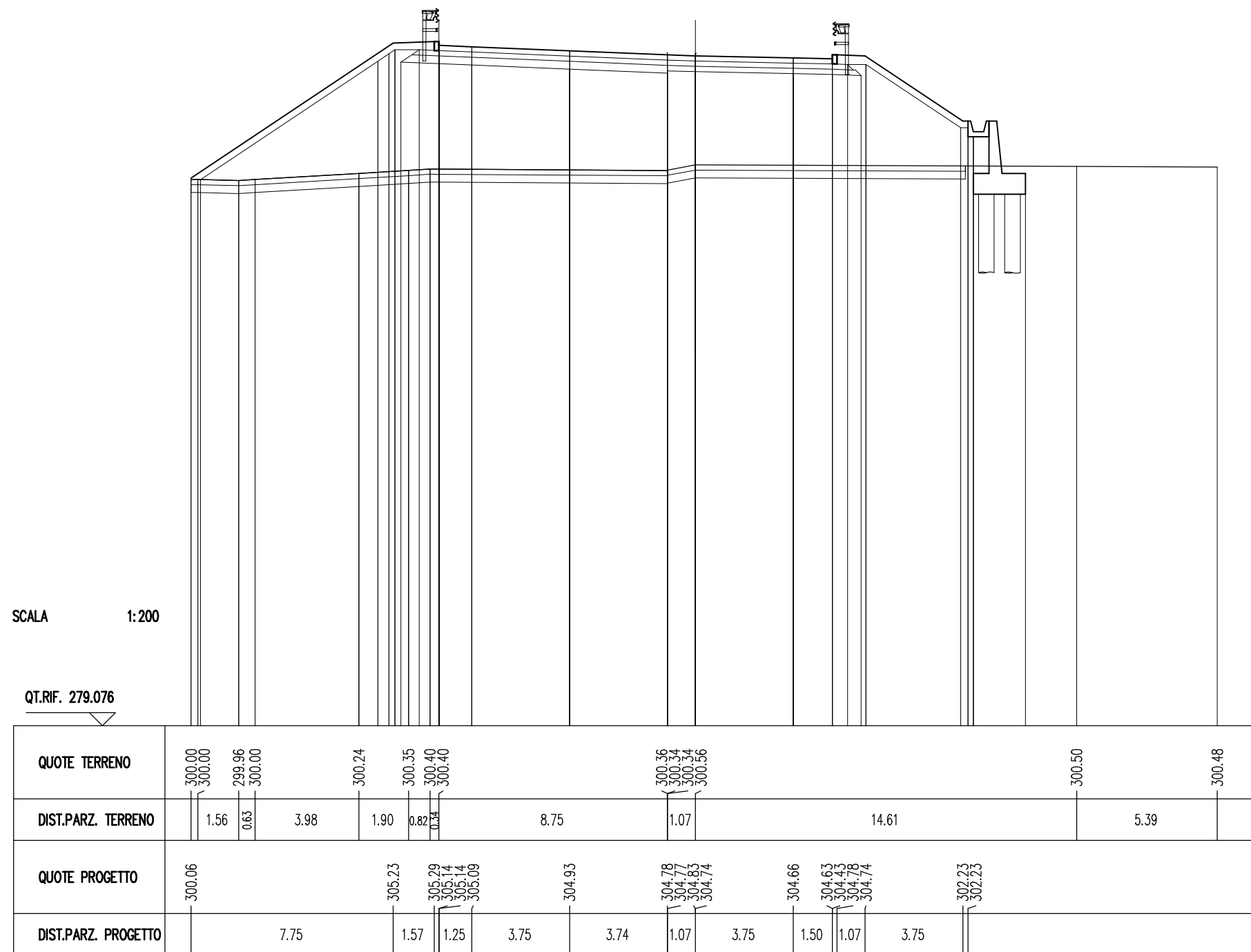
SCAVI E BONIFICHE	
STERRO	2.158 mq
SCOTICO	11.443 m
BONIFICA RILEVATO	3.428 mq
FOSSO (SEZ. OBBL.)	0.280 mq

RILEVATI	
RILEVATO	37.628 mq
TERRENO VEGETALE	5.778 m

SOVRASTRUTTURA STRADALE	
STRATI LEGATI	6.330 m
MISTO CEMENTATO	6.904 m
MISTO GRANULARE	7.221 m

SEZIONE N. : 1058
 QT. PROGETTO : 305.140
 DIST.PROG. : 26412.14

SEZIONE N. : 3
 QT. PROGETTO : 304.829
 DIST.PROG. : 23.49
 DIST.PREC. : 11.49
 DIST.SUCC. : 11.01



SCAVI E BONIFICHE	
STERRO	2.678 mq
SCOTICO	12.422 m
FOSSO (SEZ. OBBL.)	0.280 mq

RILEVATI	
RILEVATO	37.109 mq
TERRENO VEGETALE	5.778 m

SOVRASTRUTTURA STRADALE	
STRATI LEGATI	7.020 m
MISTO CEMENTATO	7.609 m
MISTO GRANULARE	7.918 m

SEZIONE N. : 4

QT. PROGETTO : 304.693

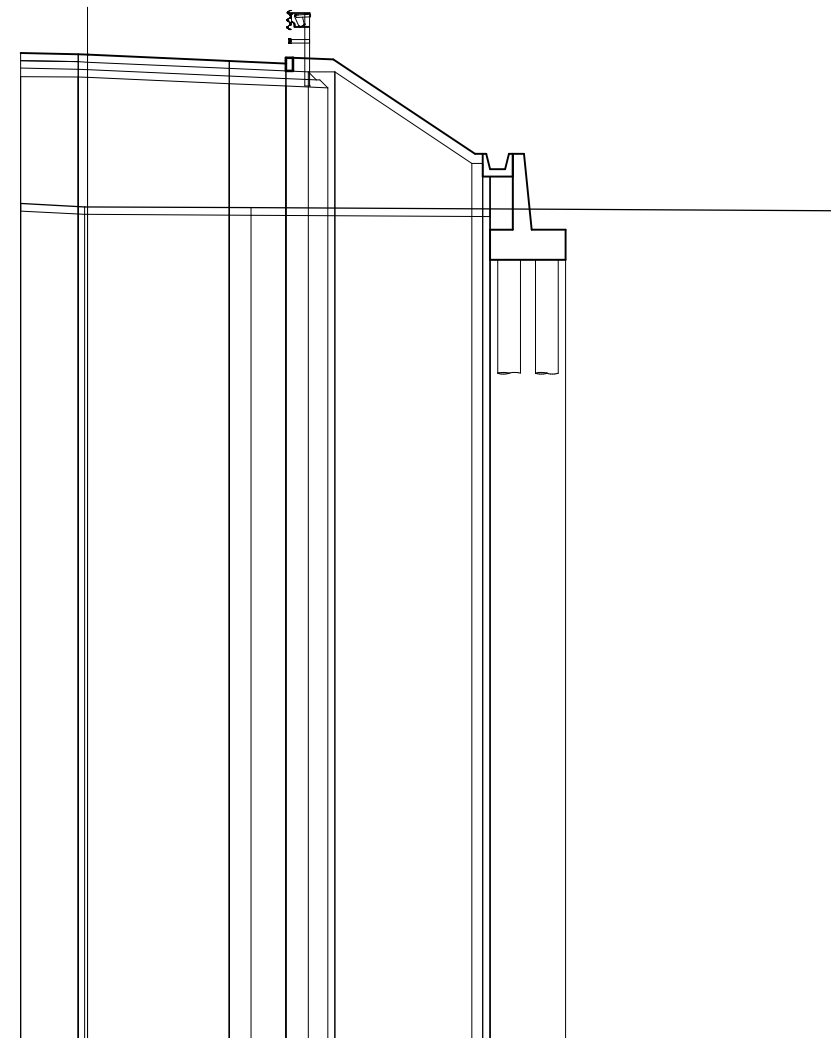
DIST.PROG. : 34.50

DIST.PREC. : 11.01

DIST.SUCC. : 10.99

SCALA 1:200

QT.RIF. 278.653



QUOTE TERRENO	300.758	300.668	300.667	300.644	300.563					
DIST.PARZIALI TERRENO	1.687	4.322	15.678							
QUOTE PROGETTO	304.736	304.704	304.683	304.577	304.461	304.351	304.311	304.568	300.057	300.057
DIST.PARZIALI PROGETTO	1.520	0.386	3.750	1.500	1.070	3.750	0.088			

SCAVI E BONIFICHE	
STERRO	2.794 mq
SCOTICO	14.569 m
BONIFICA RILEVATO	4.369 mq
FOSSO (SEZ. OBBL.)	0.280 mq

RILEVATI	
RILEVATO	44.154 mq
TERRENO VEGETALE	8.541 m

SOVRASTRUTTURA STRADALE	
STRATI LEGATI	6.500 m
MISTO CEMENTATO	7.606 m
MISTO GRANULARE	8.207 m

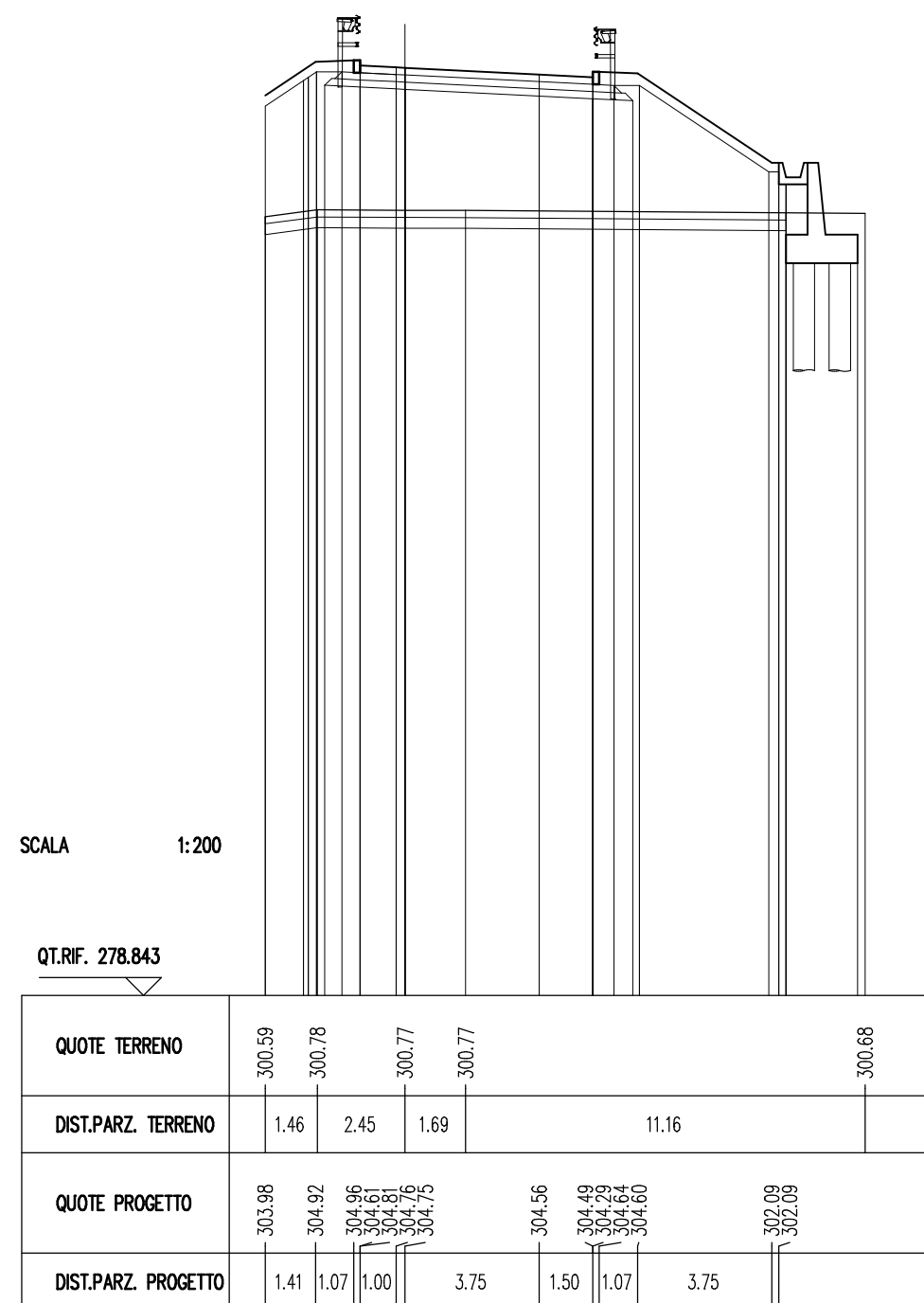
SEZIONE N. : 5

QT. PROGETTO : 304.751

DIST.PROG. : 45.49

DIST.PREC. : 10.99

DIST.SUCC. : 7.51



SCAVI E BONIFICHE	
STERRO	2.538 mq
SCOTICO	17.404 m
FOSSO (SEZ. OBBL.)	0.280 mq

RILEVATI	
RILEVATO	51.521 mq
TERRENO VEGETALE	11.962 m

SOVRASTRUTTURA STRADALE	
STRATI LEGATI	6.500 m
MISTO CEMENTATO	7.606 m
MISTO GRANULARE	8.207 m

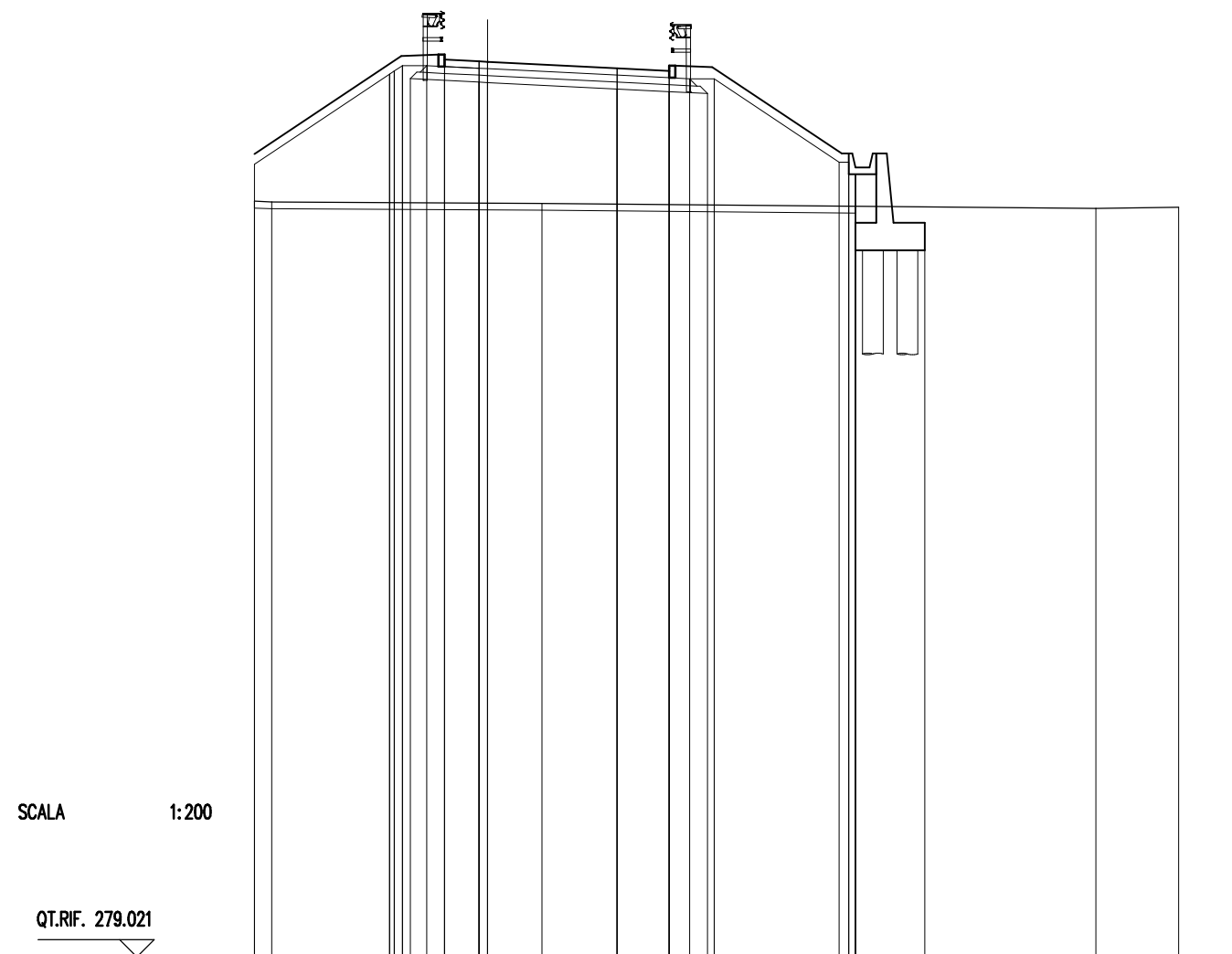
SEZIONE N. : 6

QT. PROGETTO : 304.930

DIST.PROG. : 53.00

DIST.PREC. : 7.51

DIST.SUCC. : 7.00



SCALA 1:200

QT.RIF. 279.021

QUOTE TERRENO	300.89 300.87		300.84	300.83		300.69	300.72
DIST.PARZ. TERRENO	0.50	6.25	1.57		16.03		2.40
QUOTE PROGETTO	302.26	305.10 305.14 304.79 304.99 304.94 304.93		304.74	304.67 304.47 304.82 304.77		302.27 302.27
DIST.PARZ. PROGETTO		4.25	1.07 1.00	3.75	1.50 1.07	3.75	

SCAVI E BONIFICHE	
STERRO	2.869 mq
SCOTICO	20.597 m
FOSSO (SEZ. OBBL.)	0.280 mq

RILEVATI	
RILEVATO	56.439 mq
TERRENO VEGETALE	14.750 m

SOVRASTRUTTURA STRADALE	
STRATI LEGATI	6.500 m
MISTO CEMENTATO	7.606 m
MISTO GRANULARE	8.207 m

DIFESA IDRAULICA	
MATERASSO DRENANTE	0.694 mq

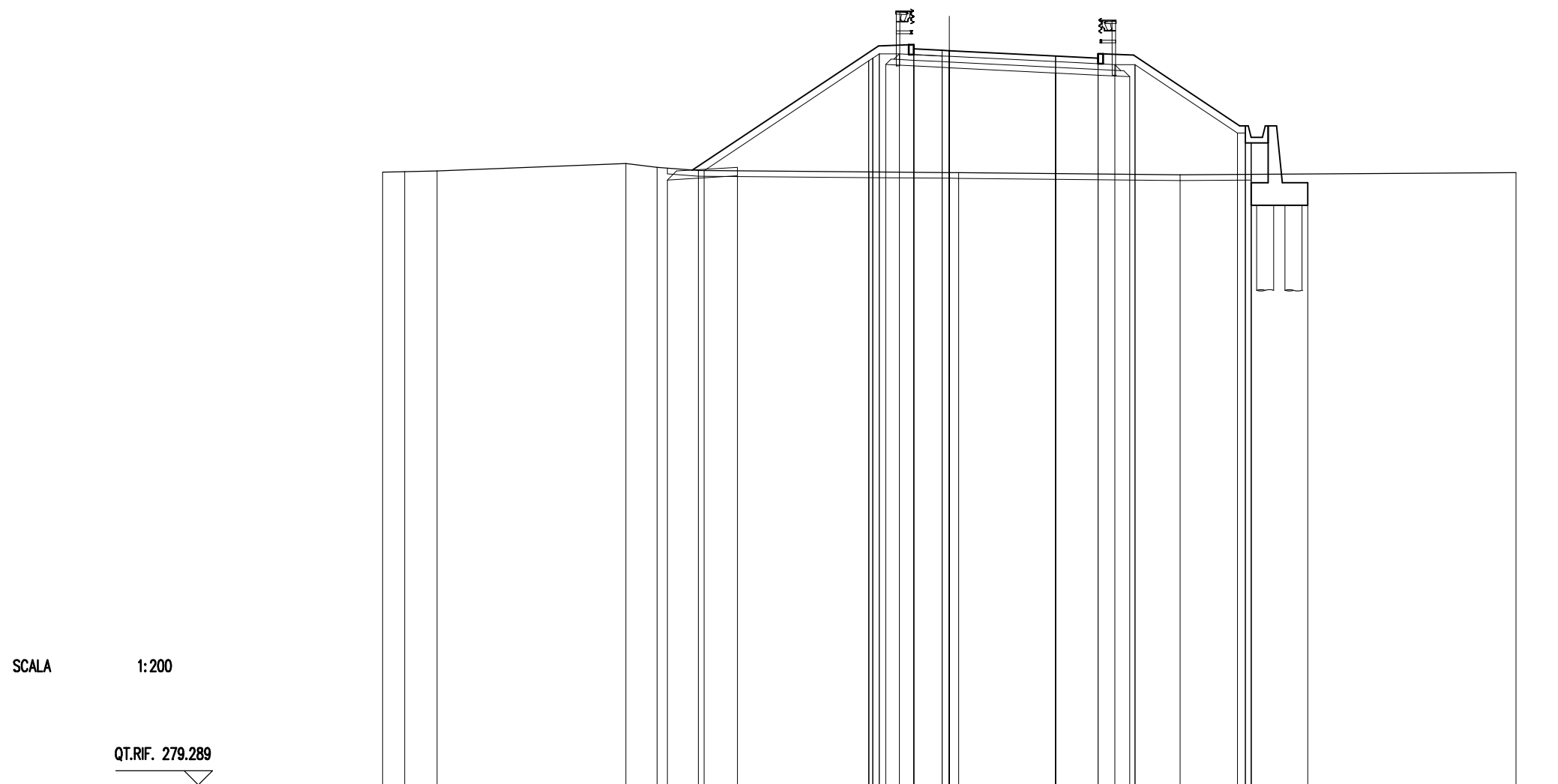
SEZIONE N. : 7

QT. PROGETTO : 305.198

DIST.PROG. : 60.00

DIST.PREC. : 7.00

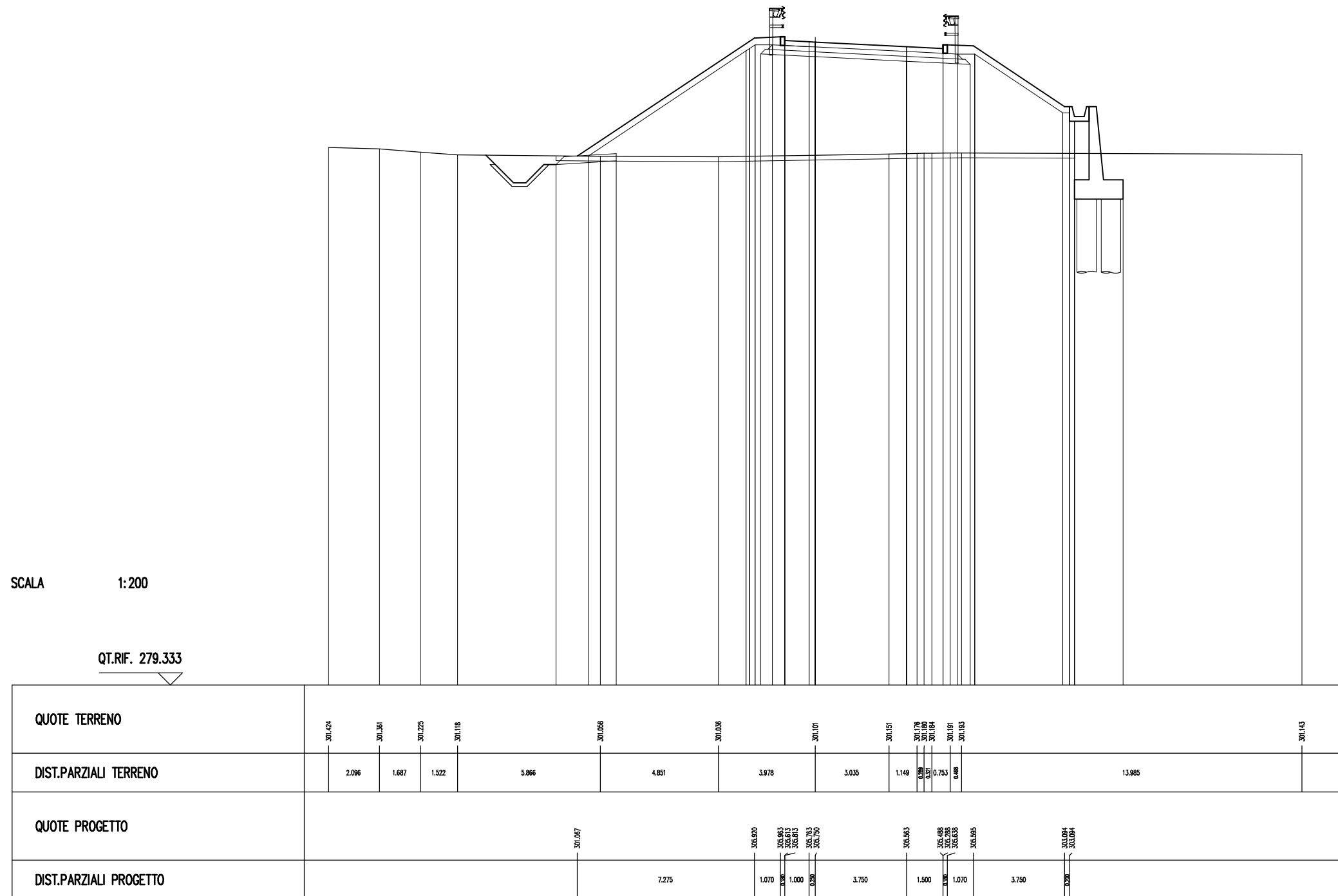
DIST.SUCC. : 10.00



QUOTE TERRENO	300.908	300.927	300.951	301.220	301.077	300.967	300.915	300.887	300.884	300.816	300.892							
DIST.PARZIALI TERRENO	0.783	1.142	6.660	1.107	1.454	6.016	2.839	6.132	7.810	11.858								
QUOTE PROGETTO				300.983			305.977	305.410	305.260	305.210	305.198	305.010	304.935	304.736	305.065	305.042	305.541	305.541
DIST.PARZIALI PROGETTO						6.573	1.070	1.000	0.280	3.750	1.500	1.070	3.750	0.000				

SCAVI E BONIFICHE	
STERRO	4.431 mq
SCOTICO	21.298 m
FOSSO (SEZ. OBBL.)	2.223 mq
RILEVATI	
RILEVATO	62.787 mq
TERRENO VEGETALE	15.594 m
SOVRASTRUTTURA STRADALE	
STRATI LEGATI	6.500 m
MISTO CEMENTATO	7.606 m
MISTO GRANULARE	8.207 m
DIFESA IDRAULICA	
MATERASSO DRENANTE	0.693 mq

SEZIONE N. : 8
 QT. PROGETTO : 305.750
 DIST.PROG. : 70.00
 DIST.PREC. : 10.00
 DIST.SUCC. : 7.88



SCAVI E BONIFICHE	
STERRO	1.963 mq
SCOTICO	13.686 m
FOSSO (SEZ. OBBL.)	0.280 mq

RILEVATI	
RILEVATO	61.798 mq
TERRENO VEGETALE	7.494 m

SOVRASTRUTTURA STRADALE	
STRATI LEGATI	6.500 m
MISTO CEMENTATO	7.603 m
MISTO GRANULARE	8.204 m

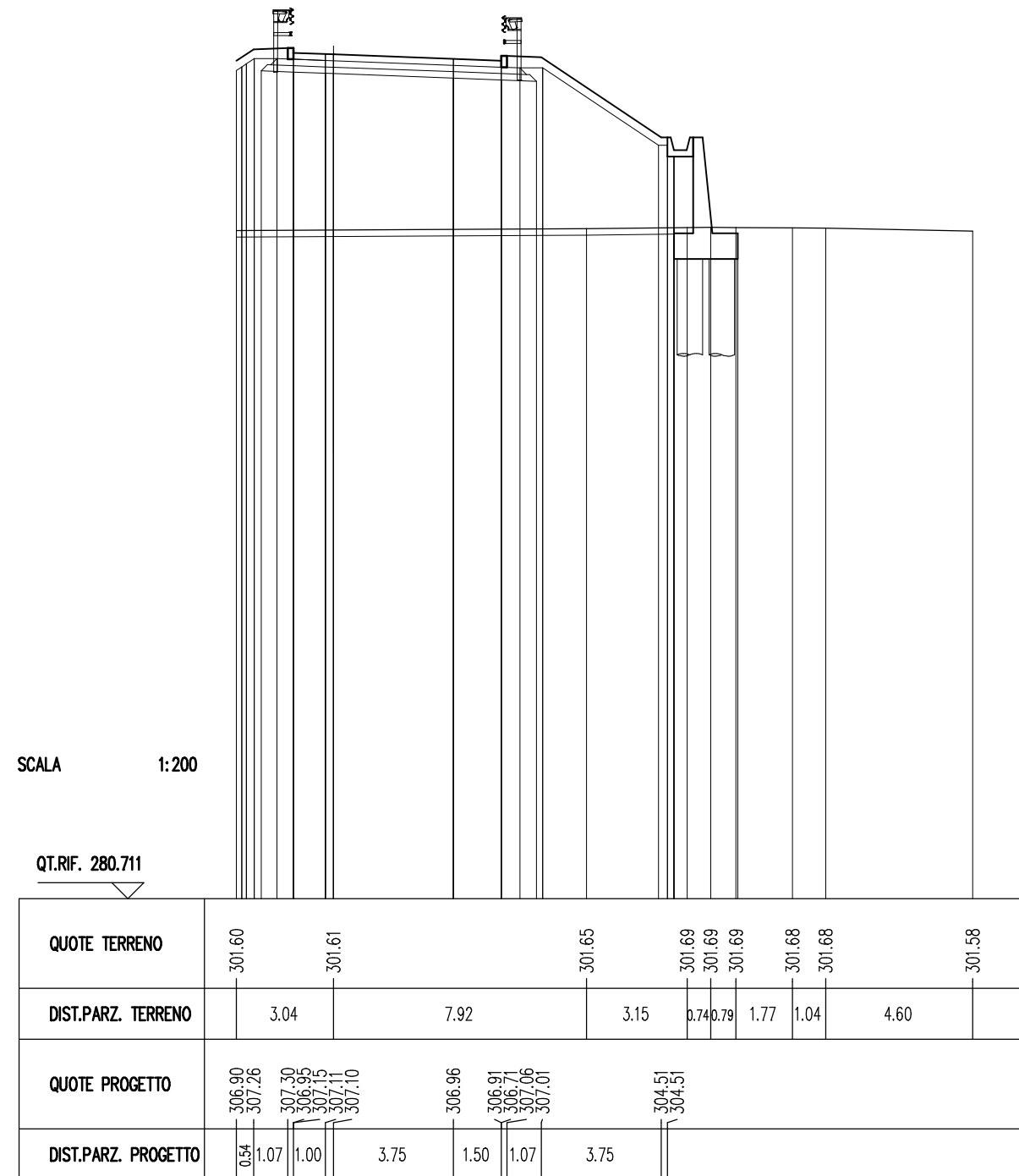
SEZIONE N. : 10

QT. PROGETTO : 307.104

DIST.PROG. : 87.90

DIST.PREC. : 10.02

DIST.SUCC. : 10.16



RAMPA 4

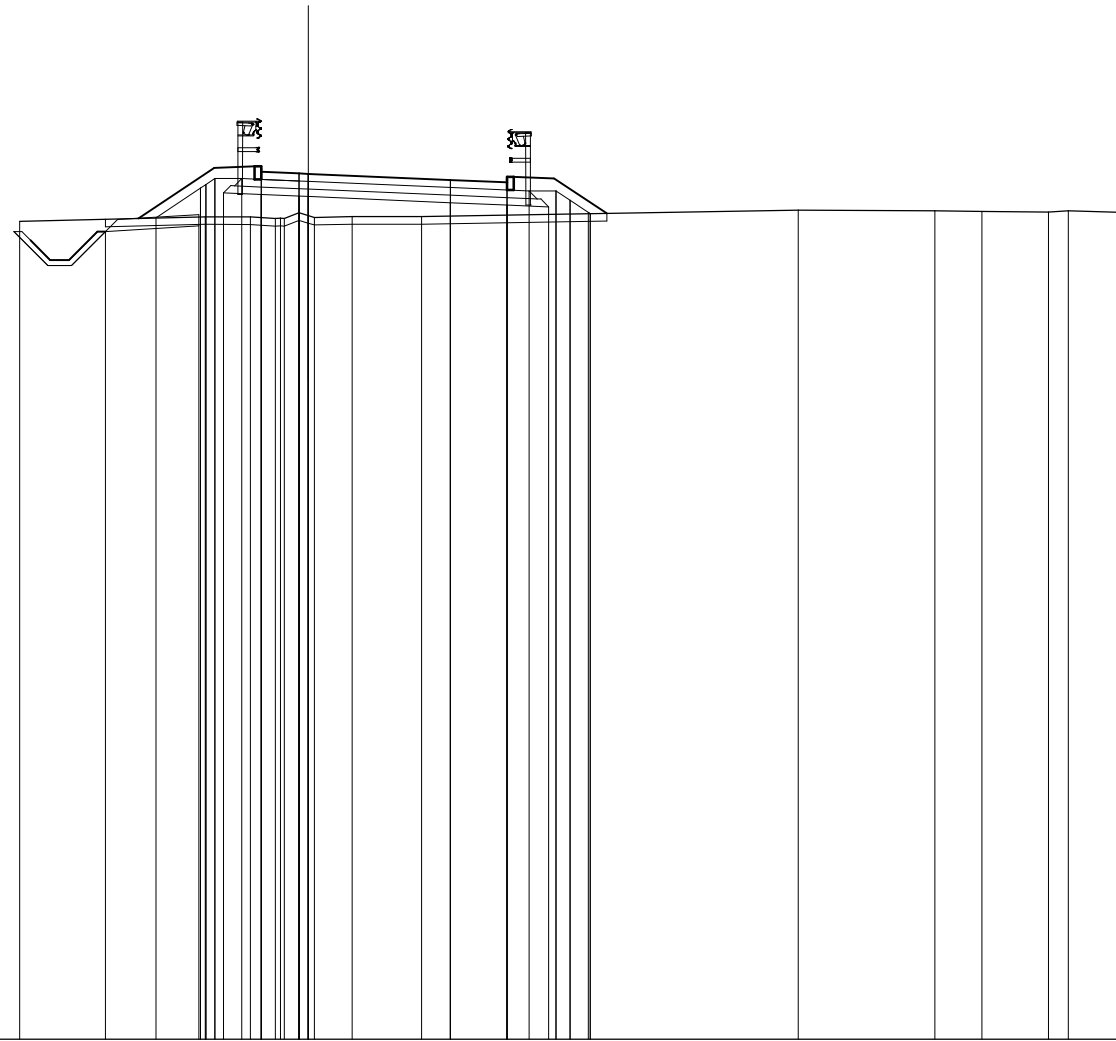
VEDI SEZIONI CORRELATE CON RAMPA 1

SCAVI E BONIFICHE	
STERRO	0.703 mq
SCOTICO	13.313 m
FOSSO (SEZ. OBBL.)	1.519 mq
RILEVATI	
RILEVATO	5.551 mq
TERRENO VEGETALE	6.227 m
SOVRASTRUTTURA STRADALE	
STRATI LEGATI	6.500 m
MISTO CEMENTATO	7.604 m
MISTO GRANULARE	8.205 m
DIFESA IDRAULICA	
MATERASSO DRENANTE	0.692 mq

SEZIONE N. : 24
 QT. PROGETTO : 305.929
 DIST.PROG. : 220.00
 DIST.PREC. : 10.00
 DIST.SUCC. : 7.73

SCALA 1:200

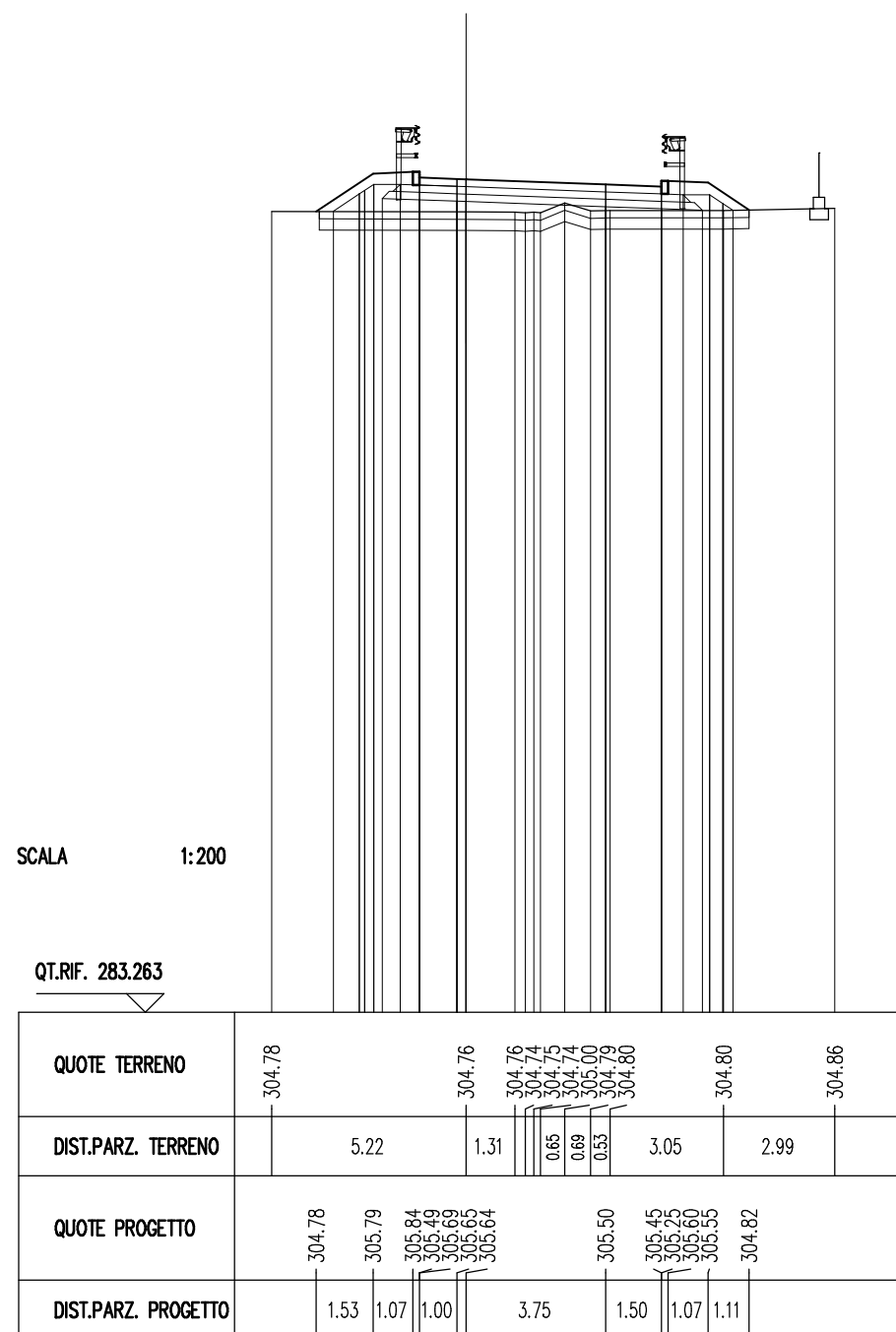
QT.RIF. 283.042



QUOTE TERRENO	304.677	304.785	304.787	304.745	304.747	304.885	304.778	304.787	304.788	304.868	304.866	304.839	304.823	304.855	304.888
DIST.PARZIALI TERRENO	4.910	1.192	0.668	0.380	0.087	0.995	1.841	9.962	3.618	1.248	1.757	0.884	1.431		
QUOTE PROGETTO	304.752	306.090	306.113	306.783	306.883	306.940	306.879	306.768	306.703	306.813	306.811	304.881			
DIST.PARZIALI PROGETTO	2.006	1.070	1.000	0.885	3.755	1.500	1.070	1.393							

SCAVI E BONIFICHE	
STERRO	0.011 mq
SCOTICO	11.643 m
BONIFICA RILEVATO	3.467 mq
RILEVATI	
RILEVATO	2.665 mq
TERRENO VEGETALE	5.310 m
SOVRASTRUTTURA STRADALE	
STRATI LEGATI	6.499 m
MISTO CEMENTATO	7.602 m
MISTO GRANULARE	8.203 m

SEZIONE N. : 25
 QT. PROGETTO : 305.641
 DIST.PROG. : 227.73
 DIST.PREC. : 7.73
 DIST.SUCC. : 12.27



SCAVI E BONIFICHE	
STERRO	0.487 mq
SCOTICO	9.419 m

RILEVATI	
RILEVATO	0.825 mq
TERRENO VEGETALE	2.206 m

SOVRASTRUTTURA STRADALE	
STRATI LEGATI	7.096 m
MISTO CEMENTATO	7.670 m
MISTO GRANULARE	7.975 m

SEZIONE N. : 26

QT. PROGETTO : 305.489

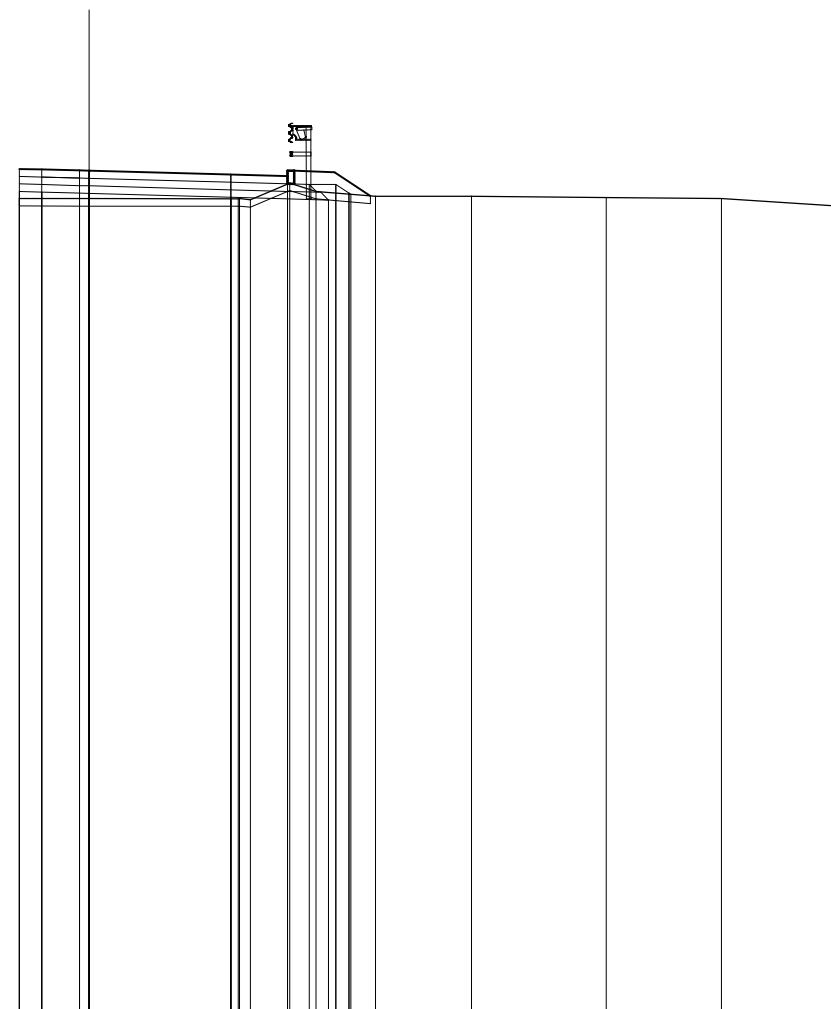
DIST.PROG. : 240.00

DIST.PREC. : 12.27

DIST.SUCC. : 11.13

SCALA 1:200

QT.RIF. 283.233



QUOTE TERRENO	304.757	304.754	304.748	304.729	304.723	305.162	304.842	304.810	304.810	304.777	304.750	304.546
DIST.PARZIALI TERRENO	1.846	3.943	0.079	1.039	0.692	304.842	1.578	2.538	3.562	3.055	3.265	
QUOTE PROGETTO	305.531	305.523	305.486	305.489	305.395	305.344	305.144	305.144	305.451	304.821		
DIST.PARZIALI PROGETTO	1.500	1.000	0.081	3.750	1.500	0.081	1.070	0.944				

SCAVI E BONIFICHE	
SCOTICO	7.547 m
BONIFICA RILEVATO	2.255 mq

RILEVATI	
RILEVATO	4.914 mq
TERRENO VEGETALE	2.784 m

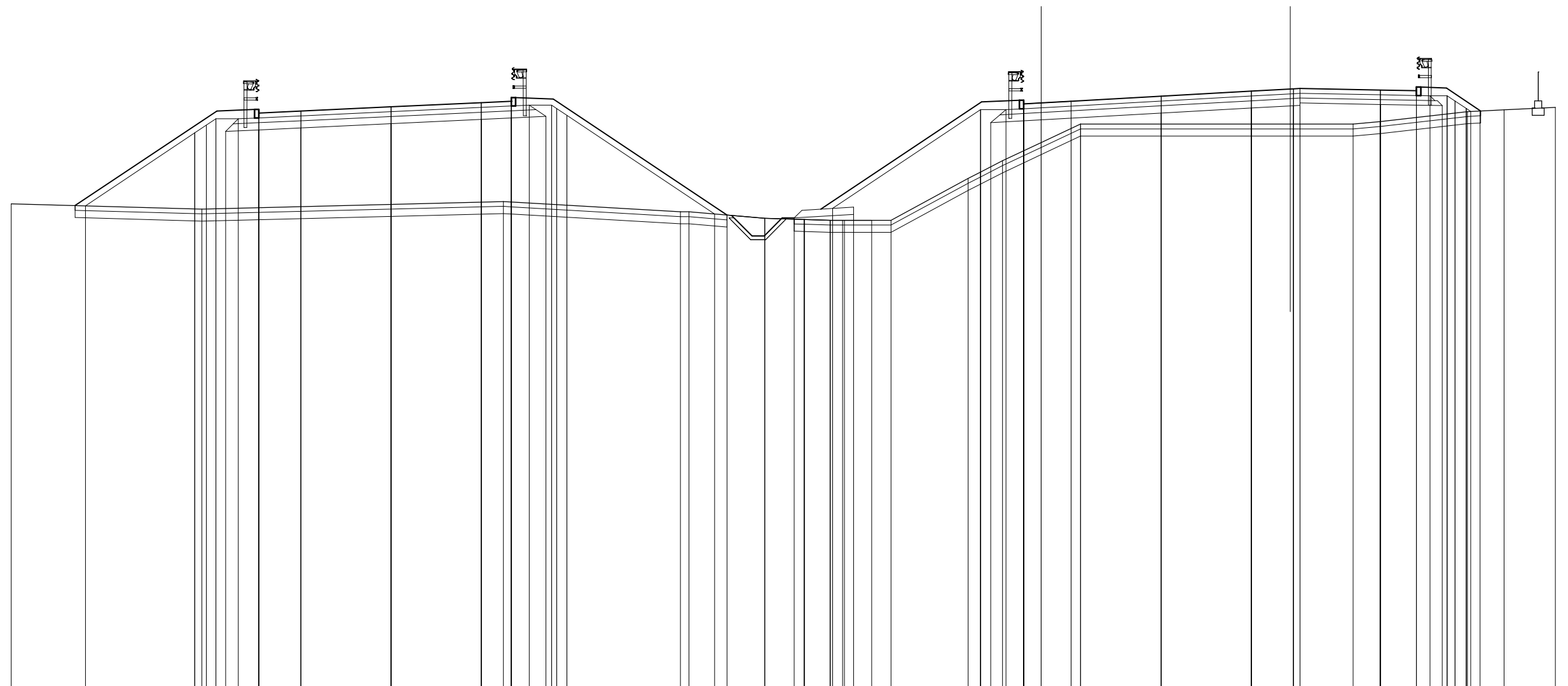
SOVRASTRUTTURA STRADALE	
STRATI LEGATI	4.843 m
MISTO CEMENTATO	5.409 m
MISTO GRANULARE	5.713 m

SEZIONE N. : 1056
 QT. PROGETTO : 304.881
 DIST.PROG. : 26375.00

SEZIONE N. : 27
 QT. PROGETTO : 305.490
 DIST.PROG. : 251.13
 DIST.PREC. : 11.13
 DIST.SUCC. : 8.87

SCALA 1:200

QT.RIF. 280.593



QUOTE TERRENO	300.69	300.47	300.78	300.76	300.35	300.35	300.22	300.08	300.08	300.03	300.00	300.00	300.00	300.00	300.00	301.74	302.00	302.47	303.23	304.00	304.00	304.00	304.10	304.51	304.54	304.60	304.69			
DIST.PARZ. TERRENO	7.93	12.55	0.33	7.04	0.36	1.59	1.57	1.62	1.06	0.50	1.13	0.80	3.20	0.92	0.91	1.61	1.64	8.72	0.41	2.20	1.12	3.64	0.92	1.00	2.13					
QUOTE PROGETTO	300.61	304.55	304.61	304.26	304.46	304.54	304.72	304.89	304.95	305.10	305.04	300.22	300.46	304.93	304.99	304.84	304.64	304.88	304.95	305.16	305.37	305.46	305.47	305.48	305.42	305.39	305.19	305.54	305.50	304.55
DIST.PARZ. PROGETTO	5.90	1.57	1.75	3.75	3.75	1.25	1.57	7.23	3.90	6.69	1.57	0.73	1.25	3.75	3.75	1.62	3.34	1.50	1.07	1.43										

SCAVI E BONIFICHE	
SCOTICO	8.195 m

RILEVATI	
RILEVATO	1.487 mq
TERRENO VEGETALE	2.551 m

SOVRASTRUTTURA STRADALE	
STRATI LEGATI	5.714 m
MISTO CEMENTATO	6.274 m
MISTO GRANULARE	6.577 m

SEZIONE N. : 28

QT. PROGETTO : 305.509

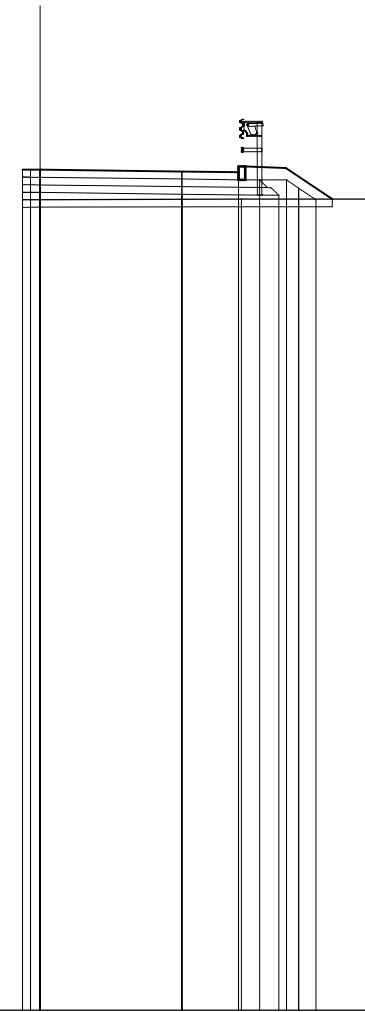
DIST.PROG. : 260.00

DIST.PREC. : 8.87

DIST.SUCC. : 10.00

SCALA 1:200

QT.RIF. 283.281




QUOTE TERRENO	304,718	304,719	304,724	304,729
DIST.PARZIALI TERRENO	0,483	5,330	3,549	
QUOTE PROGETTO	305,415 305,312 305,509	305,463	305,445 305,545 305,546	305,552 304,721
DIST.PARZIALI PROGETTO	0,897	3,751	1,500	1,070 1,231

SCAVI E BONIFICHE	
SCOTICO	8.065 m
RILEVATI	
RILEVATO	1.623 mq
TERRENO VEGETALE	2.654 m
SOVRASTRUTTURA STRADALE	
STRATI LEGATI	5.497 m
MISTO CEMENTATO	6.050 m
MISTO GRANULARE	6.351 m

SEZIONE N. : 29
 QT. PROGETTO : 305.561
 DIST.PROG. : 270.00
 DIST.PREC. : 10.00
 DIST.SUCC. : 5.81

SCALA 1:200

QT.RIF. 283.351



QUOTE TERRENO		304.805 304.803		304.788		304.780 304.778
DIST.PARZIALI TERRENO		0.008	5.112	2.484	0.622	
QUOTE PROGETTO		305.652 305.561		305.544		305.537 305.687 305.644
DIST.PARZIALI PROGETTO		0.008	3.751	1.500	1.070	1.318

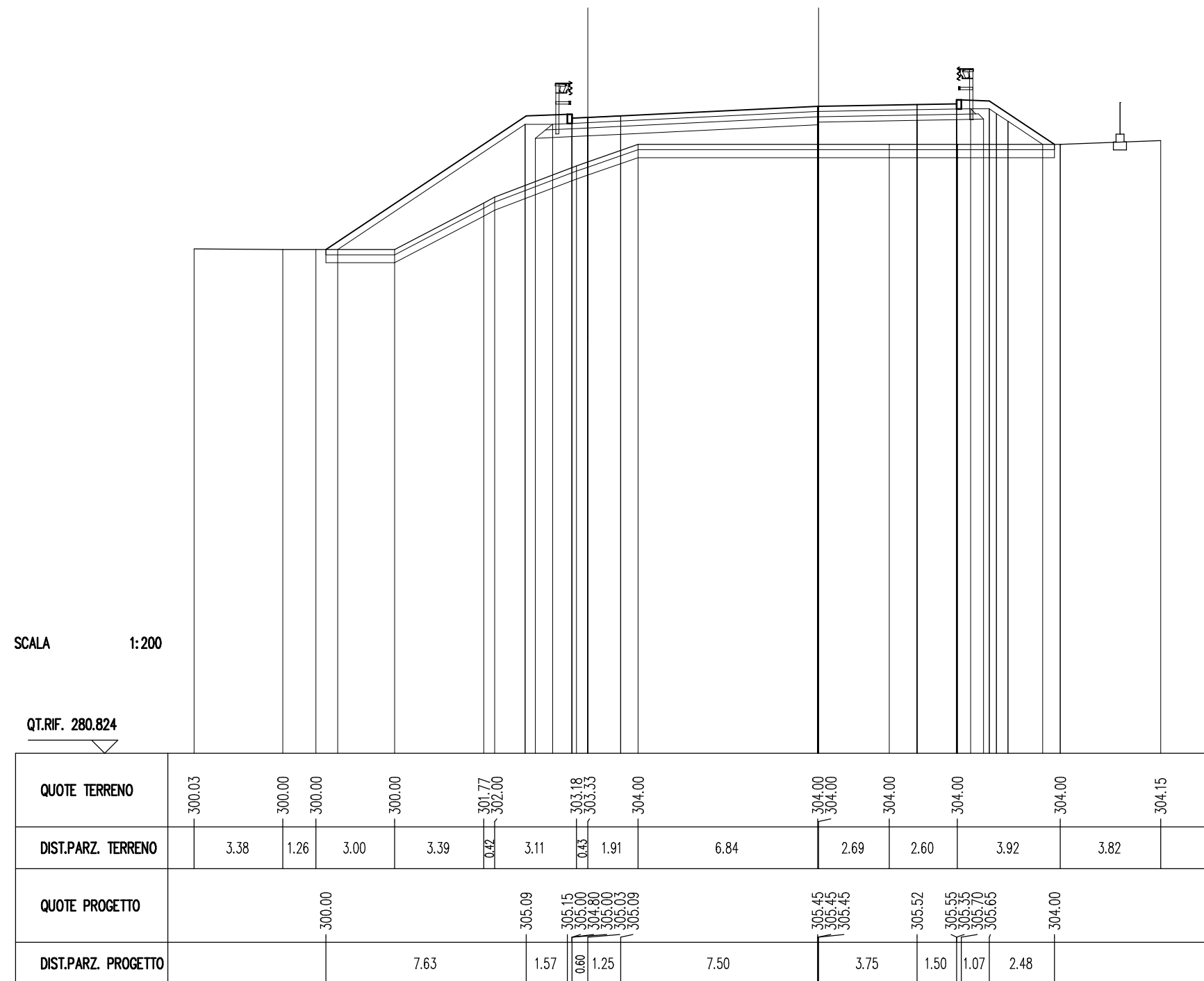
SCAVI E BONIFICHE	
SCOTICO	9.016 m
BONIFICA RILEVATO	2.704 mq

RILEVATI	
RILEVATO	7.613 mq
TERRENO VEGETALE	4.053 m

SOVRASTRUTTURA STRADALE	
STRATI LEGATI	5.285 m
MISTO CEMENTATO	5.820 m
MISTO GRANULARE	6.117 m

SEZIONE N. : 1057A
 QT. PROGETTO : 305.028
 DIST.PROG. : 26409.00

SEZIONE N. : 31
 QT. PROGETTO : 305.638
 DIST.PREC. : 9.04
 DIST.SUCC. : 7.15



SCAVI E BONIFICHE	
SCOTICO	8.563 m

RILEVATI	
RILEVATO	1.709 mq
TERRENO VEGETALE	3.508 m

SOVRASTRUTTURA STRADALE	
STRATI LEGATI	5.250 m
MISTO CEMENTATO	5.774 m
MISTO GRANULARE	6.068 m

SEZIONE N. : 32

QT. PROGETTO : 305.666


DIST.PROG. : 292.00

DIST.PREC. : 7.15

DIST.SUCC. : 8.96

SCALA 1:200

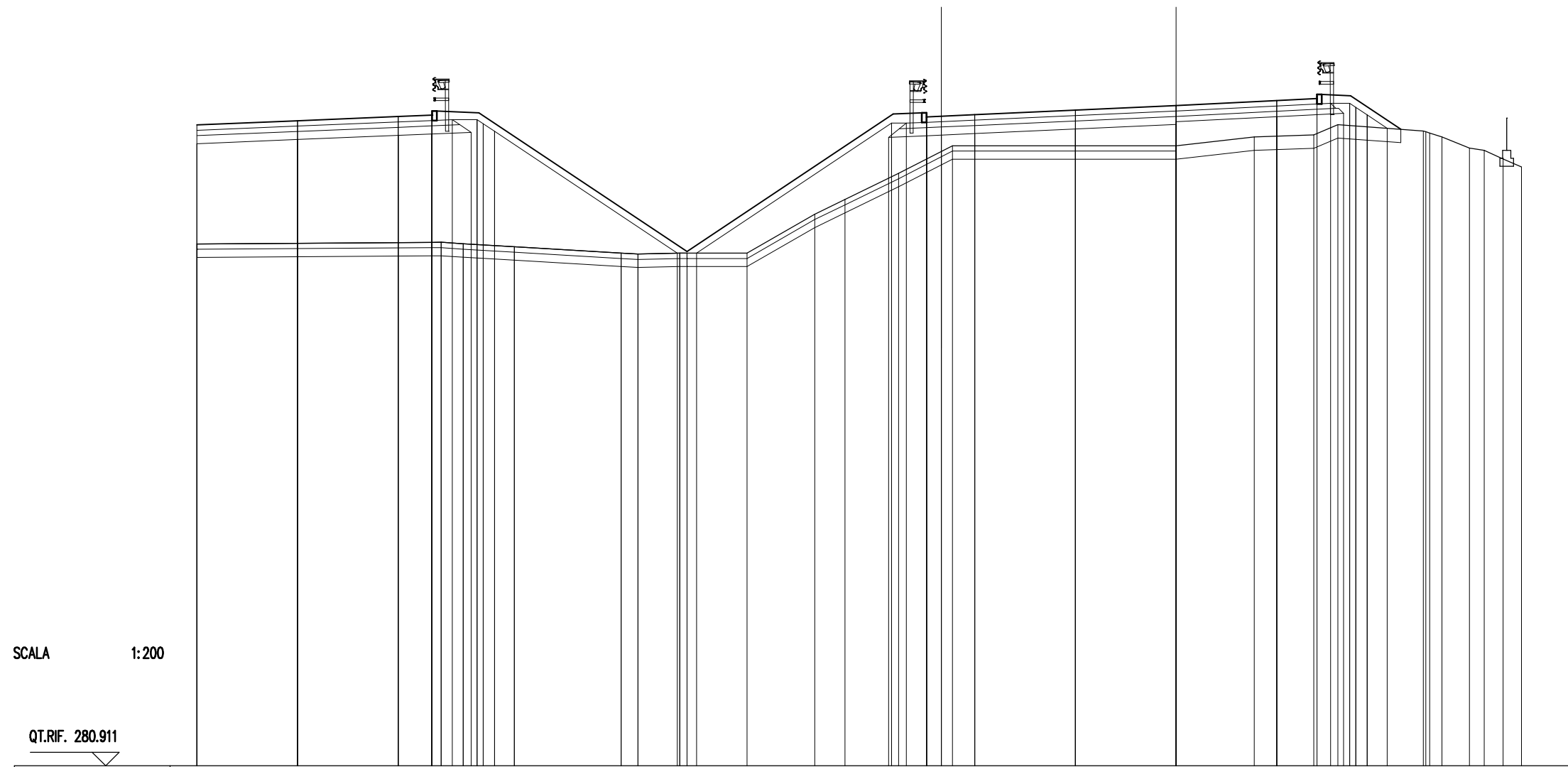
QT.RIF. 283.413



QUOTE TERRENO	305.033	305.042	304.498		
DIST.PARZIALI TERRENO	5.734	3.366			
QUOTE PROGETTO	305.666	305.767	305.835 305.835 305.185	305.943	304.590
DIST.PARZIALI PROGETTO	3.750	1.500	1.070	2.027	

SCAVI E BONIFICHE	
BONIFICA RILEVATO	4.186 mq
RILEVATI	
RILEVATO	5.515 mq
TERRENO VEGETALE	3.324 m
SOVRASTRUTTURA STRADALE	
STRATI LEGATI	5.248 m
MISTO CEMENTATO	5.759 m
MISTO GRANULARE	6.050 m

SEZIONE N. : 1058 SEZIONE N. : 33
 QT. PROGETTO : 305.099 QT. PROGETTO : 305.668
 DIST.PROG. : 26425.00 DIST.PROG. : 300.96
 DIST.PREC. : 8.96
 DIST.SUCC. : 3.39



SCALA 1:200

QT.RIF. 280.911

QUOTE TERRENO	300.34 300.34			300.40 300.40	300.35	300.24		300.00 299.96	300.00	300.00	301.45	302.00	302.97	303.79 304.00		304.00 304.00	304.33	304.40 304.79	304.55 304.55 304.47 304.32 303.91 303.83 303.50 303.21
DIST.PARZ. TERRENO		8.75	0.34 0.82	1.90		3.98	0.63 1.56	2.24	2.52	1.13	2.00	1.59	0.41	8.34	2.91	2.22	0.90	3.18	0.46 1.02 0.56 0.70 0.68
QUOTE PROGETTO	304.77	304.93	305.09	305.14 305.14 305.29 305.23				300.06					305.18 305.22 305.07 304.87 305.10 305.15	305.32	305.49	305.68	305.76 305.56 305.91 305.86	304.61	
DIST.PARZ. PROGETTO	3.75	3.75	1.25	1.57		7.75			7.68			1.07	0.56 1.25	3.75	3.75	3.75	1.50	1.07	1.87

SCAVI E BONIFICHE	
STERRO	0.006 mq
SCOTICO	8.508 m

RILEVATI	
RILEVATO	1.970 mq
TERRENO VEGETALE	3.451 m

SOVRASTRUTTURA STRADALE	
STRATI LEGATI	5.246 m
MISTO CEMENTATO	5.753 m
MISTO GRANULARE	6.043 m

SEZIONE N. : 34

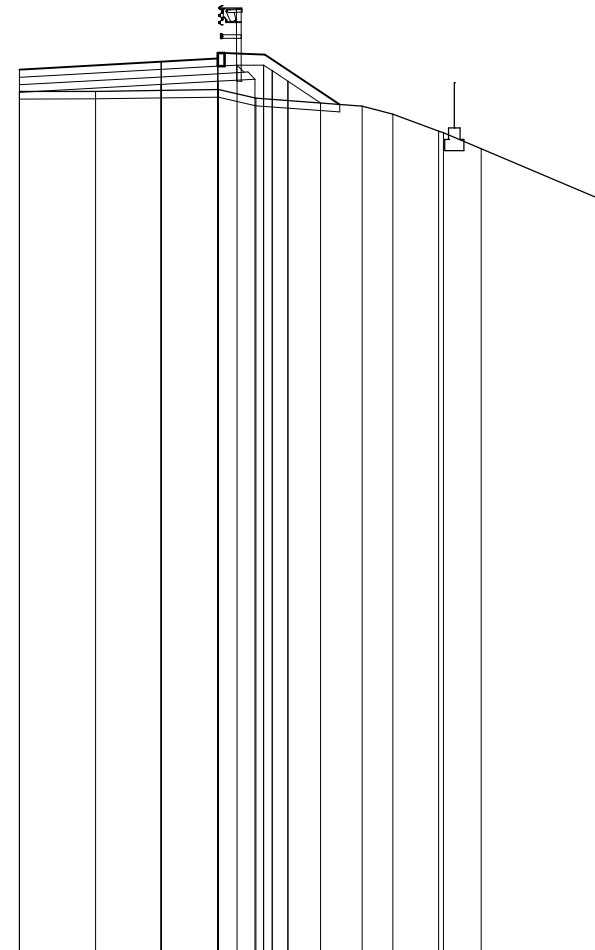
QT. PROGETTO : 305.668

DIST.PROG. : 304.35

DIST.PREC. : 3.39

SCALA 1:200

QT.RIF. 282.354

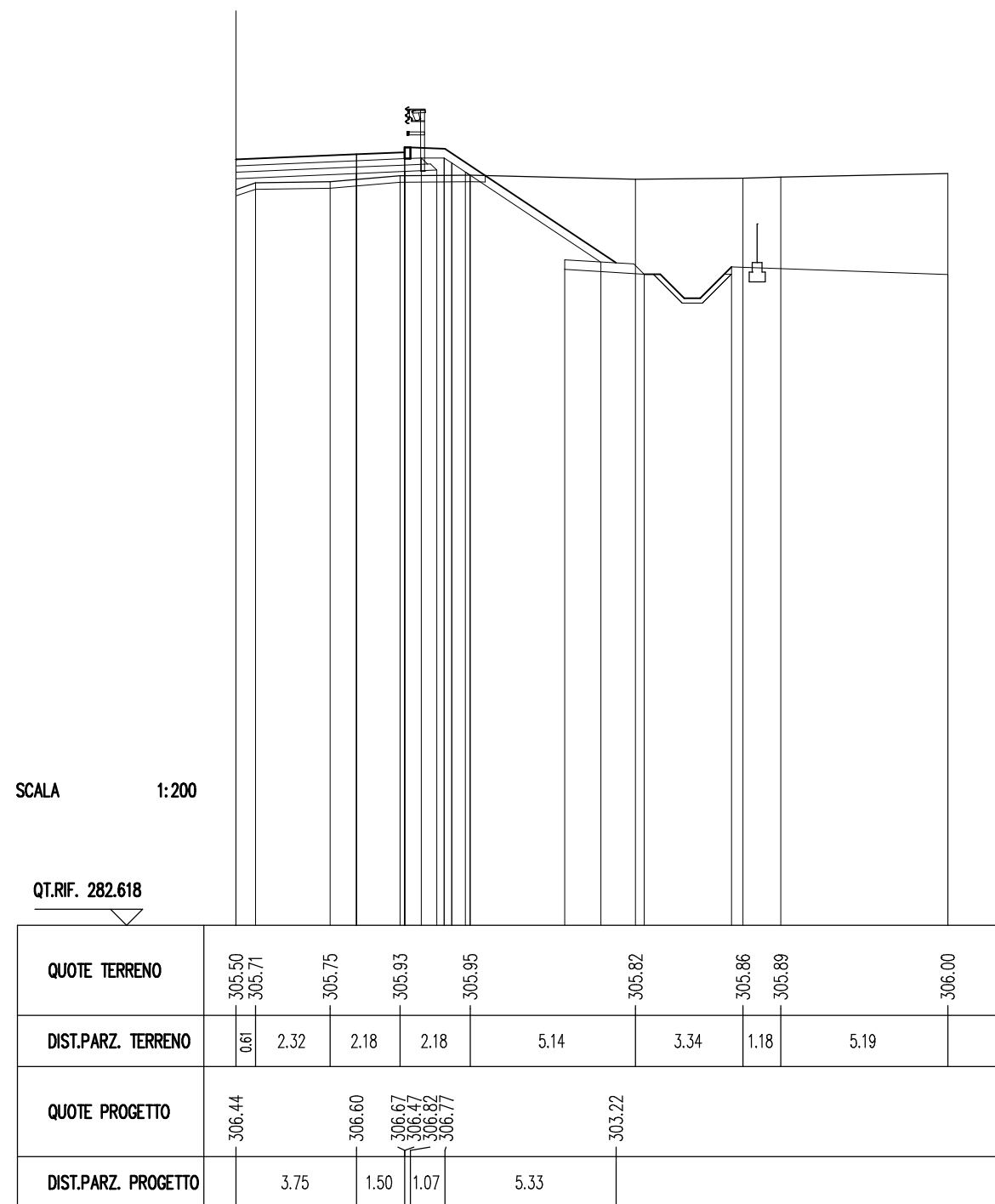


QUOTE TERRENO	305.084	305.087	305.142	304.912	304.704	304.488	304.041	304.000	303.575	302.148
DIST.PARZIALI TERRENO		2.013	3.253	0.992	2.810	0.812	1.207	0.999		3.379
QUOTE PROGETTO	305.668		305.878	305.881 305.881 305.881	306.088	304.748				
DIST.PARZIALI PROGETTO		3.746	1.500	1.070	1.980					

RAMPA 5

SCAVI E BONIFICHE	
STERRO	29.769 mq
SCOTICO	7.795 m
FOSSO (SEZ. OBBL.)	9.003 mq
RILEVATI	
RILEVATO	1.674 mq
TERRENO VEGETALE	7.473 m
SOVRASTRUTTURA STRADALE	
STRATI LEGATI	5.250 m
MISTO CEMENTATO	5.767 m
MISTO GRANULARE	6.059 m
DIFESA IDRAULICA	
MATERASSO DRENANTE	0.692 mq

SEZIONE N. : 2
 QT. PROGETTO : 306.442
 DIST.PROG. : 12.00
 DIST.PREC. : 12.00
 DIST.SUCC. : 12.07



SCAVI E BONIFICHE	
STERRO	14.314 mq
SCOTICO	7.047 m
FOSSO (SEZ. OBBL.)	8.575 mq

RILEVATI	
RILEVATO	0.048 mq
TERRENO VEGETALE	6.191 m

SOVRASTRUTTURA STRADALE	
STRATI LEGATI	5.250 m
MISTO CEMENTATO	5.787 m
MISTO GRANULARE	6.084 m

DIFESA IDRAULICA	
MATERASSO DRENANTE	0.693 mq

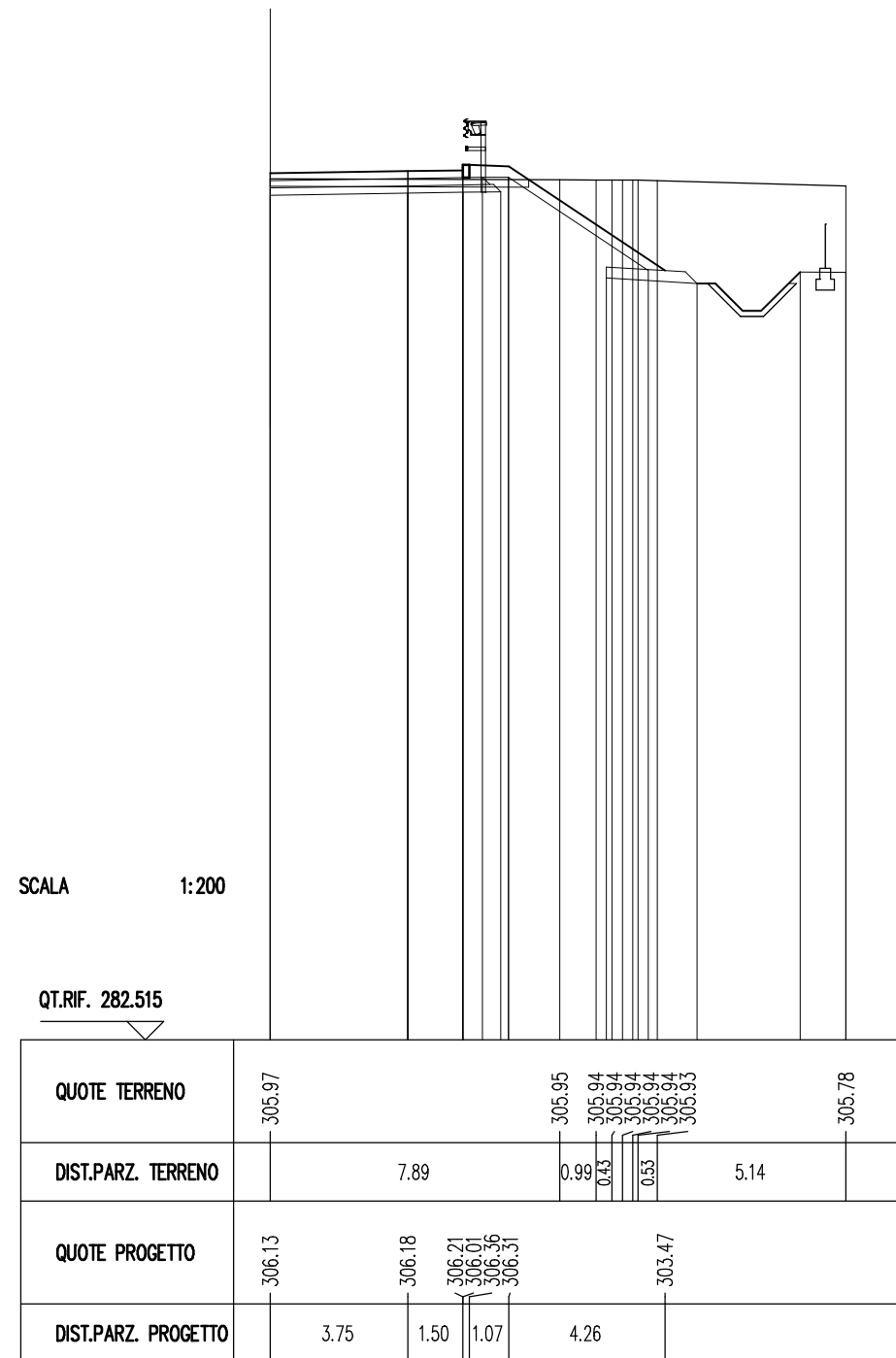
SEZIONE N. : 4

QT. PROGETTO : 306.126

DIST.PROG. : 36.50

DIST.PREC. : 12.43

DIST.SUCC. : 12.72



SCAVI E BONIFICHE	
STERRO	41.178 mq
SCOTICO	7.458 m
FOSSO (SEZ. OBBL.)	9.287 mq

RILEVATI	
TERRENO VEGETALE	6.483 m

SOVRASTRUTTURA STRADALE	
STRATI LEGATI	5.791 m
MISTO CEMENTATO	6.351 m
MISTO GRANULARE	6.654 m

DIFESA IDRAULICA	
MATERASSO DRENANTE	0.693 mq

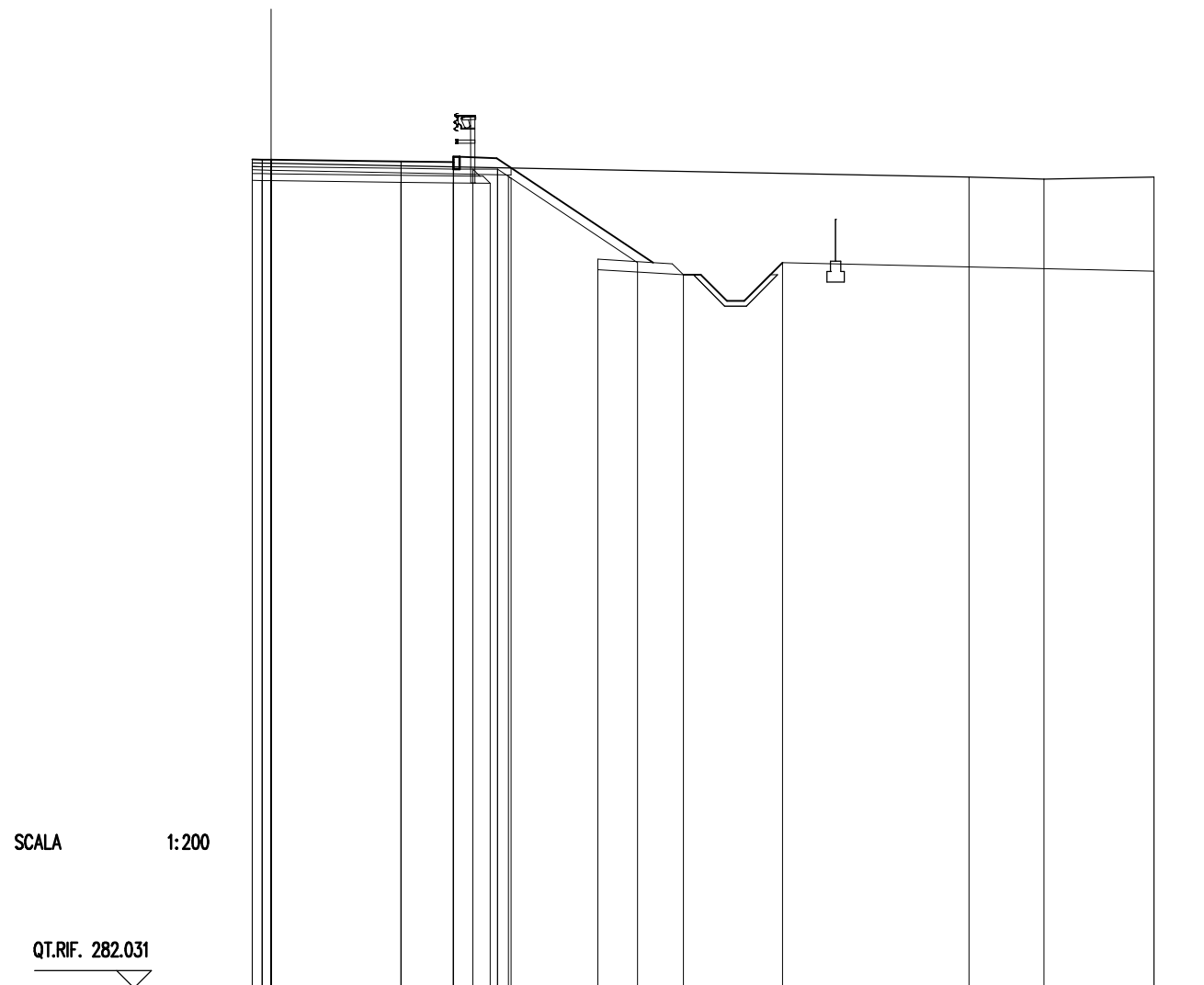
SEZIONE N. : 6

QT. PROGETTO : 305.869

DIST.PROG. : 60.00

DIST.PREC. : 10.78

DIST.SUCC. : 13.64



QUOTE TERRENO	305.78	305.77			305.38	305.31	305.37
DIST.PARZ. TERRENO	0.54		20.09		2.16	3.16	
QUOTE PROGETTO	305.88	305.87	305.87	305.82	305.80	305.60	305.95
DIST.PARZ. PROGETTO			3.75	1.50	1.07	4.50	

SCAVI E BONIFICHE	
STERRO	11.847 mq
SCOTICO	13.892 m
BONIFICA RILEVATO	4.136 mq
FOSSO (SEZ. OBBL.)	7.771 mq

RILEVATI	
RILEVATO	2.759 mq
TERRENO VEGETALE	11.432 m

SOVRASTRUTTURA STRADALE	
STRATI LEGATI	6.500 m
MISTO CEMENTATO	7.606 m
MISTO GRANULARE	8.207 m

DIFESA IDRAULICA	
MATERASSO DRENANTE	0.692 mq

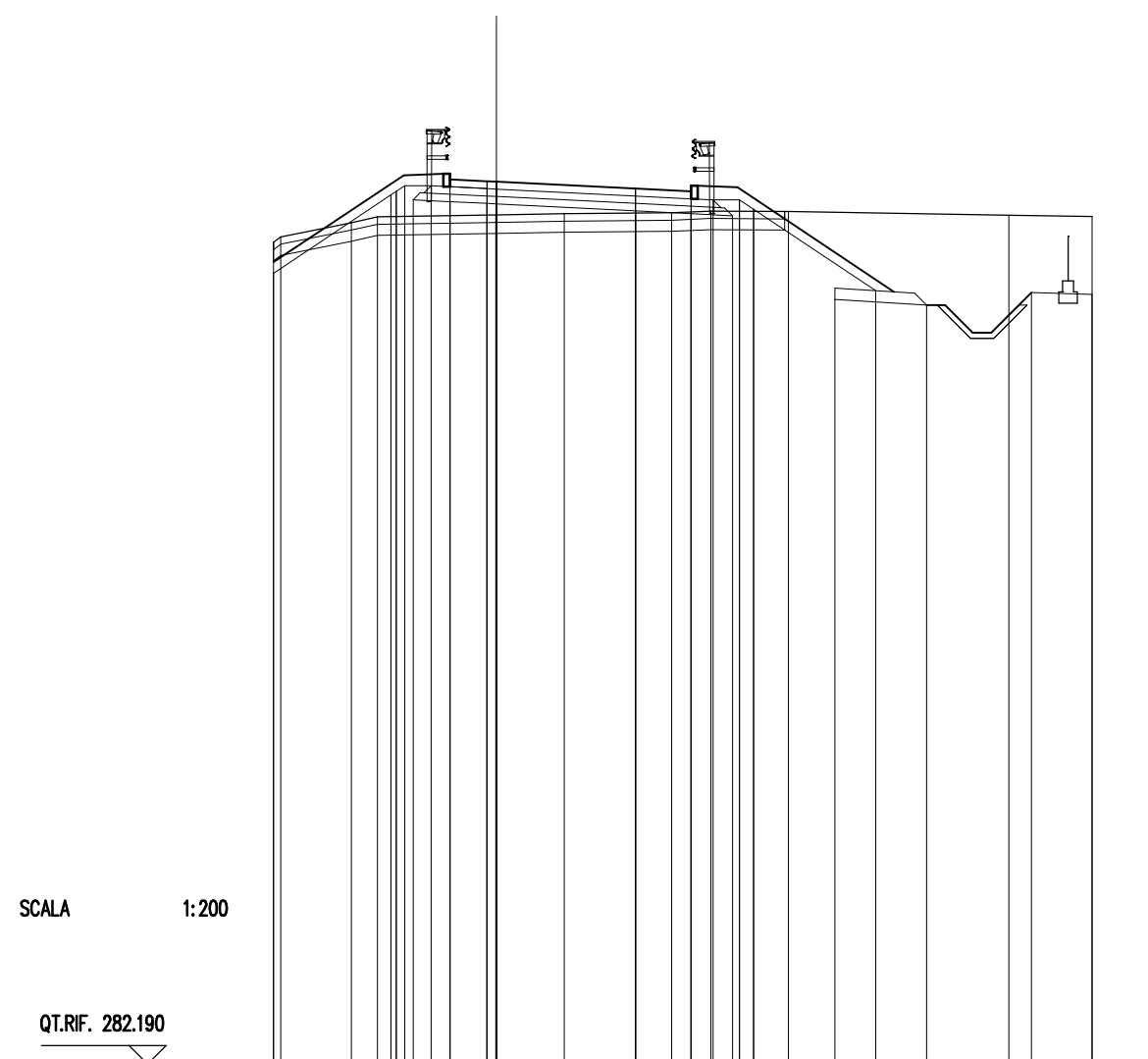
SEZIONE N. : 9

QT. PROGETTO : 305.971

DIST.PROG. : 95.87

DIST.PREC. : 10.87

DIST.SUCC. : 9.13



SCALA 1:200

QT.RIF. 282.190

QUOTE TERRENO	304.33 304.48	304.86 305.02	305.07 305.07	305.11	305.13 305.18	305.16	305.06	305.03	
DIST.PARZ. TERRENO	1.91	0.71	3.19	1.83	2.89	1.06	2.09	5.94	2.24
QUOTE PROGETTO	303.80	306.14	306.18 305.83 306.03 305.98 305.97	305.78	305.71 305.51 305.86 305.82	303.00			
DIST.PARZ. PROGETTO	3.51	1.07	1.00	3.75	1.50	1.07	4.22		

SCAVI E BONIFICHE	
STERRO	13.347 mq
SCOTICO	14.495 m
FOSSO (SEZ. OBBL.)	8.654 mq

RILEVATI	
RILEVATO	10.041 mq
TERRENO VEGETALE	11.333 m

SOVRASTRUTTURA STRADALE	
STRATI LEGATI	6.500 m
MISTO CEMENTATO	7.606 m
MISTO GRANULARE	8.207 m

DIFESA IDRAULICA	
MATERASSO DRENANTE	1.384 mq

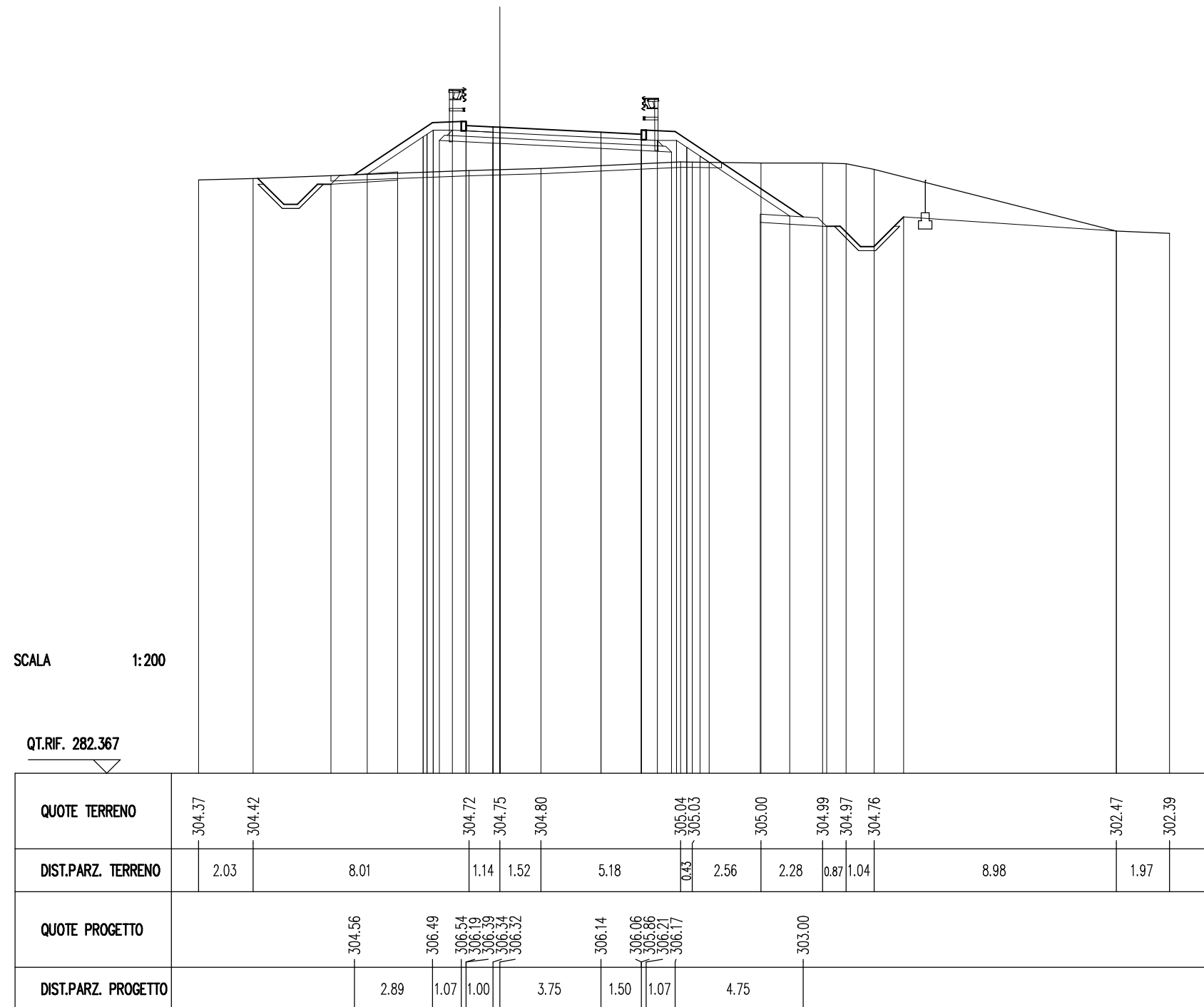
SEZIONE N. : 10

QT. PROGETTO : 306.324

DIST.PROG. : 105.00

DIST.PREC. : 9.13

DIST.SUCC. : 10.10



SCAVI E BONIFICHE	
STERRO	1.266 mq
SCOTICO	20.924 m
FOSSO (SEZ. OBBL.)	3.678 mq

RILEVATI	
RILEVATO	38.074 mq
TERRENO VEGETALE	14.186 m

SOVRASTRUTTURA STRADALE	
STRATI LEGATI	6.500 m
MISTO CEMENTATO	7.606 m
MISTO GRANULARE	8.207 m

DIFESA IDRAULICA	
MATERASSO DRENANTE	1.386 mq

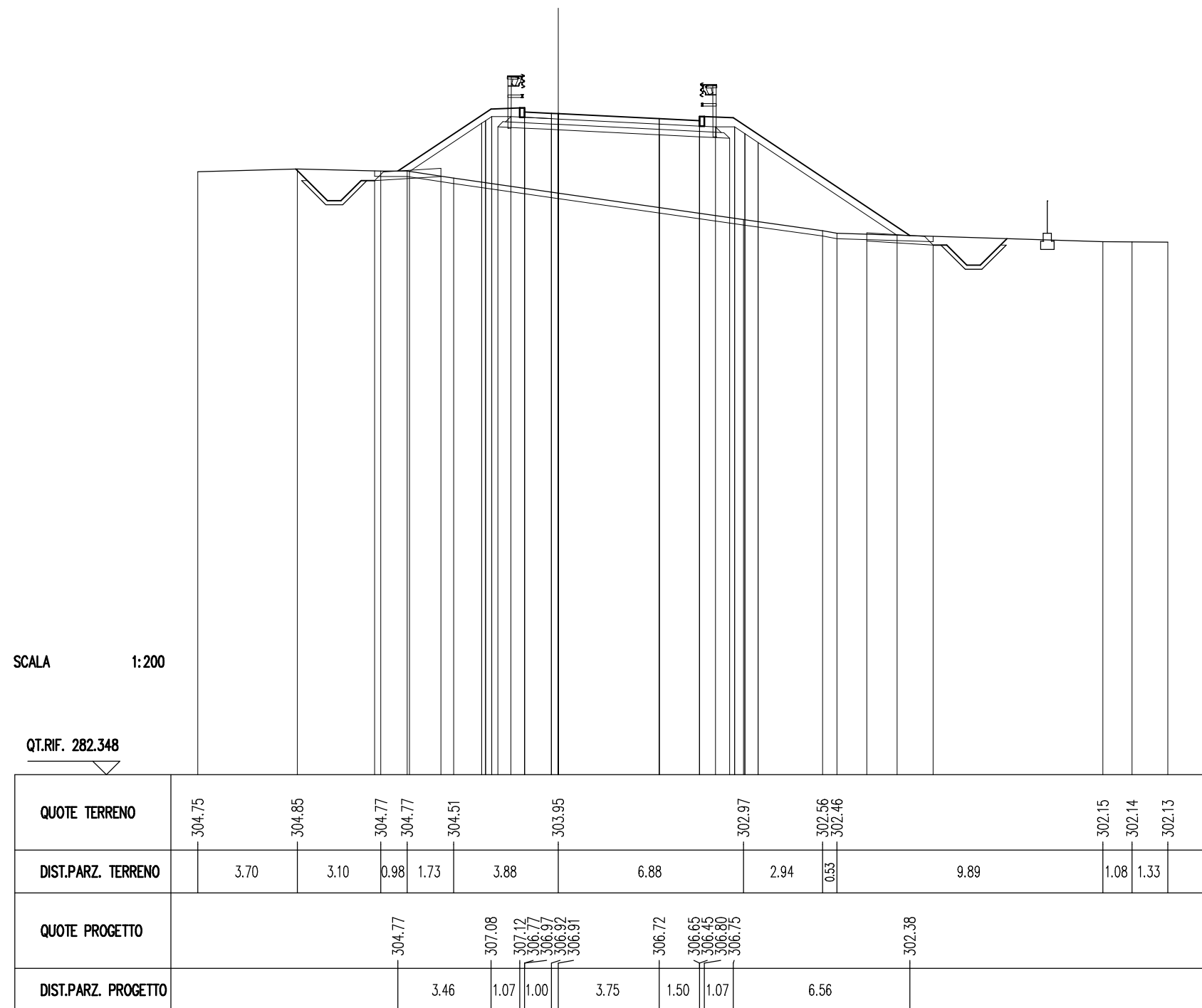
SEZIONE N. : 11

QT. PROGETTO : 306.909

DIST.PROG. : 115.10

DIST.PREC. : 10.10

DIST.SUCC. : 8.12



SCAVI E BONIFICHE	
STERRO	0.687 mq
SCOTICO	22.212 m
FOSSO (SEZ. OBBL.)	1.822 mq

RILEVATI	
RILEVATO	76.940 mq
TERRENO VEGETALE	16.971 m

SOVRASTRUTTURA STRADALE	
STRATI LEGATI	6.500 m
MISTO CEMENTATO	7.606 m
MISTO GRANULARE	8.207 m

DIFESA IDRAULICA	
MATERASSO DRENANTE	0.693 mq

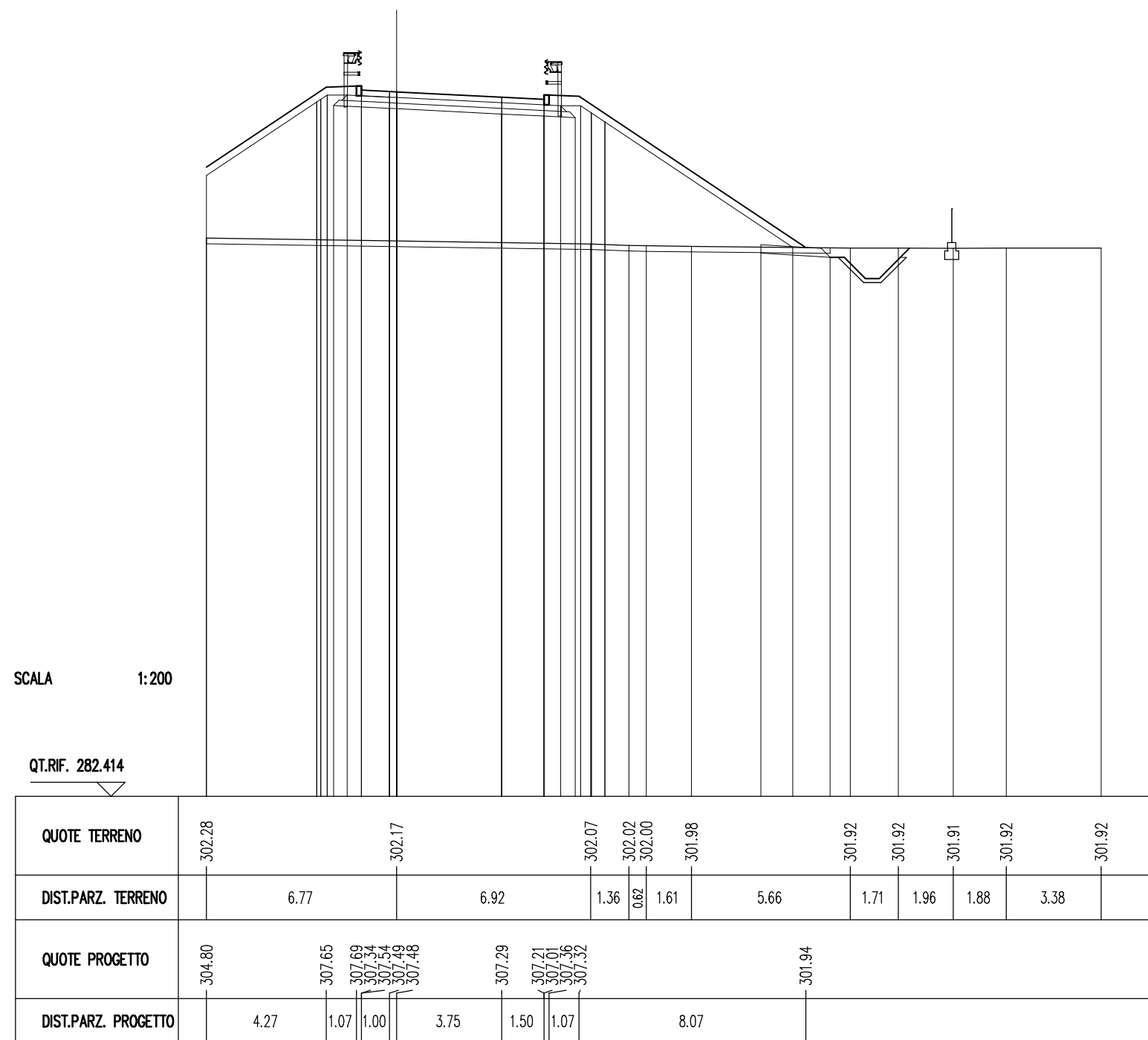
SEZIONE N. : 12

QT. PROGETTO : 307.477

DIST.PROG. : 123.22

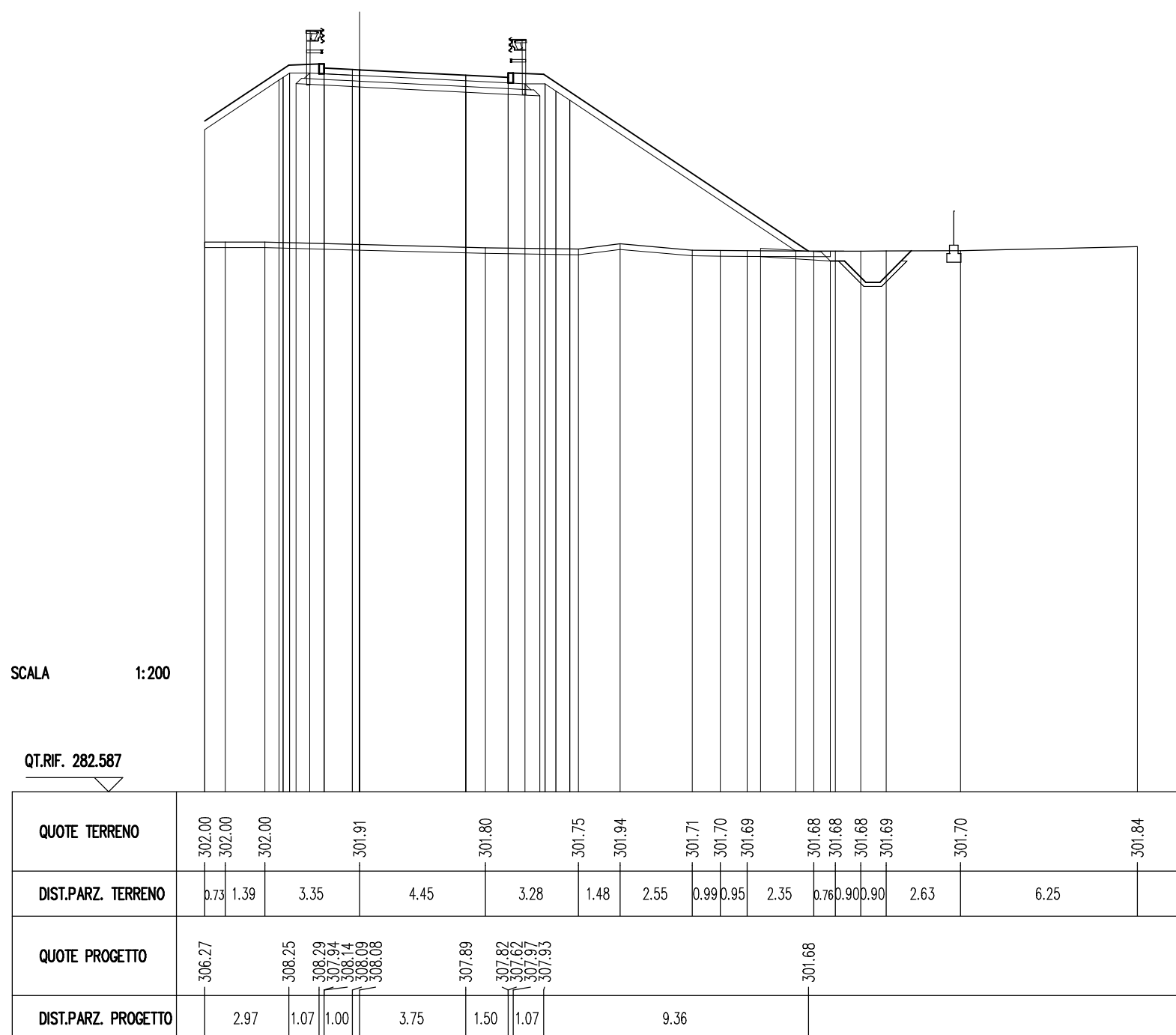
DIST.PREC. : 8.12

DIST.SUCC. : 8.63



SCAVI E BONIFICHE	
STERRO	0.687 mq
SCOTICO	22.121 m
FOSSO (SEZ. OBBL.)	1.885 mq
RILEVATI	
RILEVATO	90.634 mq
TERRENO VEGETALE	16.962 m
SOVRASTRUTTURA STRADALE	
STRATI LEGATI	6.500 m
MISTO CEMENTATO	7.606 m
MISTO GRANULARE	8.207 m
DIFESA IDRAULICA	
MATERASSO DRENANTE	0.692 mq

SEZIONE N. : 13
 QT. PROGETTO : 308.080
 DIST.PROG. : 131.85
 DIST.PREC. : 8.63
 DIST.SUCC. : 9.01



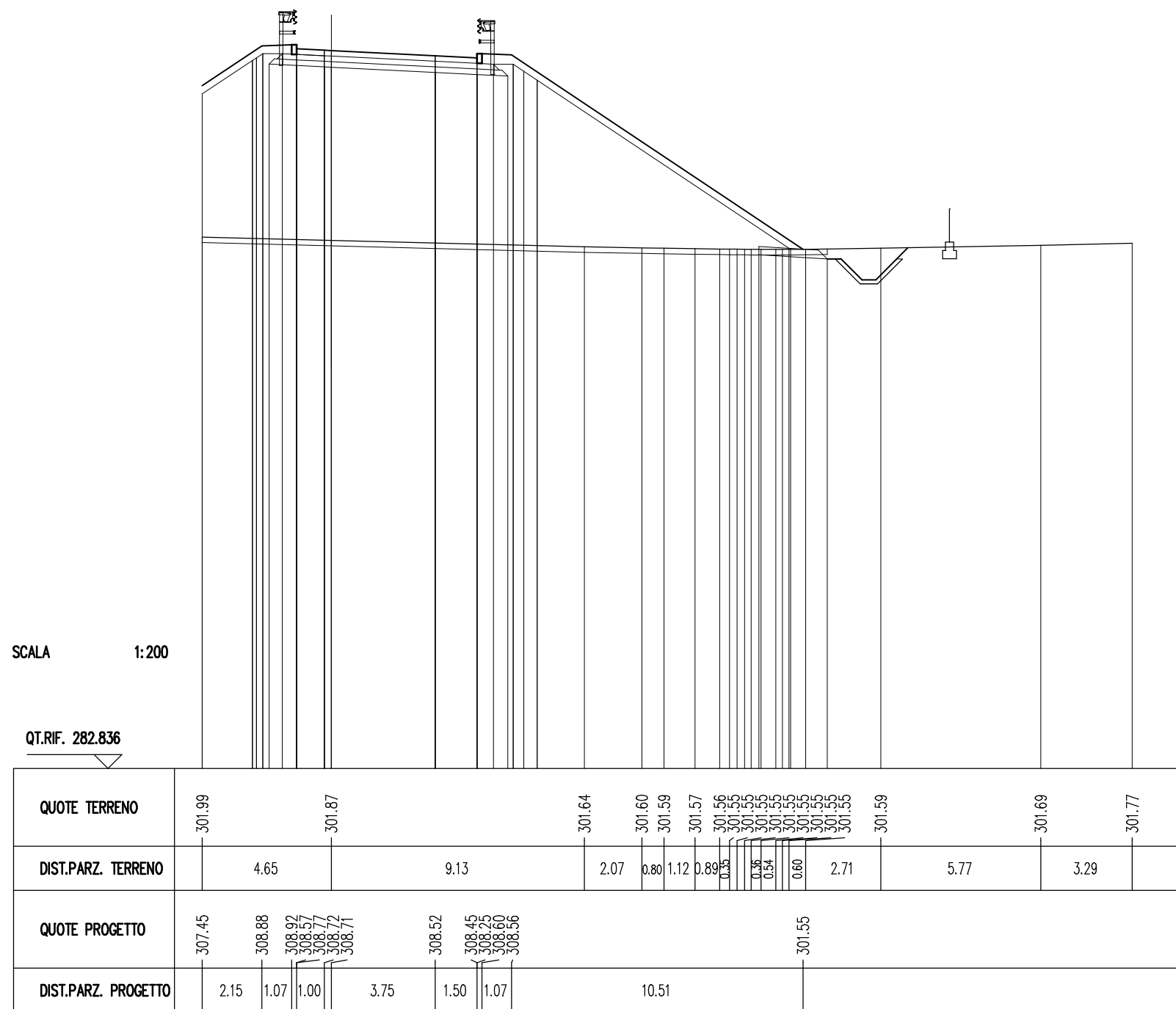
SCAVI E BONIFICHE	
STERRO	0.679 mq
SCOTICO	22.531 m
FOSSO (SEZ. OBBL.)	1.965 mq

RILEVATI	
RILEVATO	102.133 mq
TERRENO VEGETALE	17.354 m

SOVRASTRUTTURA STRADALE	
STRATI LEGATI	6.500 m
MISTO CEMENTATO	7.606 m
MISTO GRANULARE	8.207 m

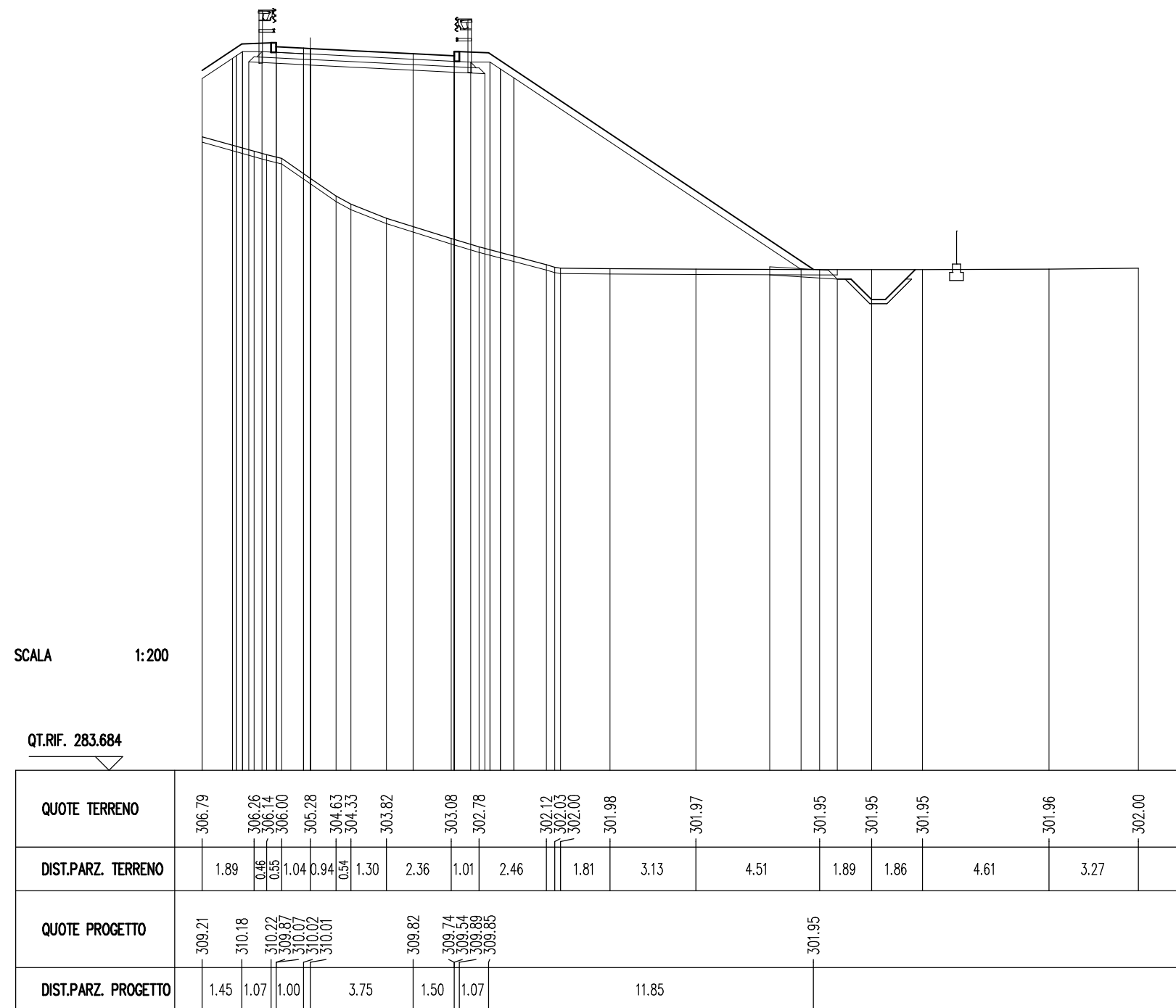
DIFESA IDRAULICA	
MATERASSO DRENANTE	0.693 mq

SEZIONE N. : 14
 QT. PROGETTO : 308.711
 DIST.PROG. : 140.86
 DIST.PREC. : 9.01
 DIST.SUCC. : 9.33



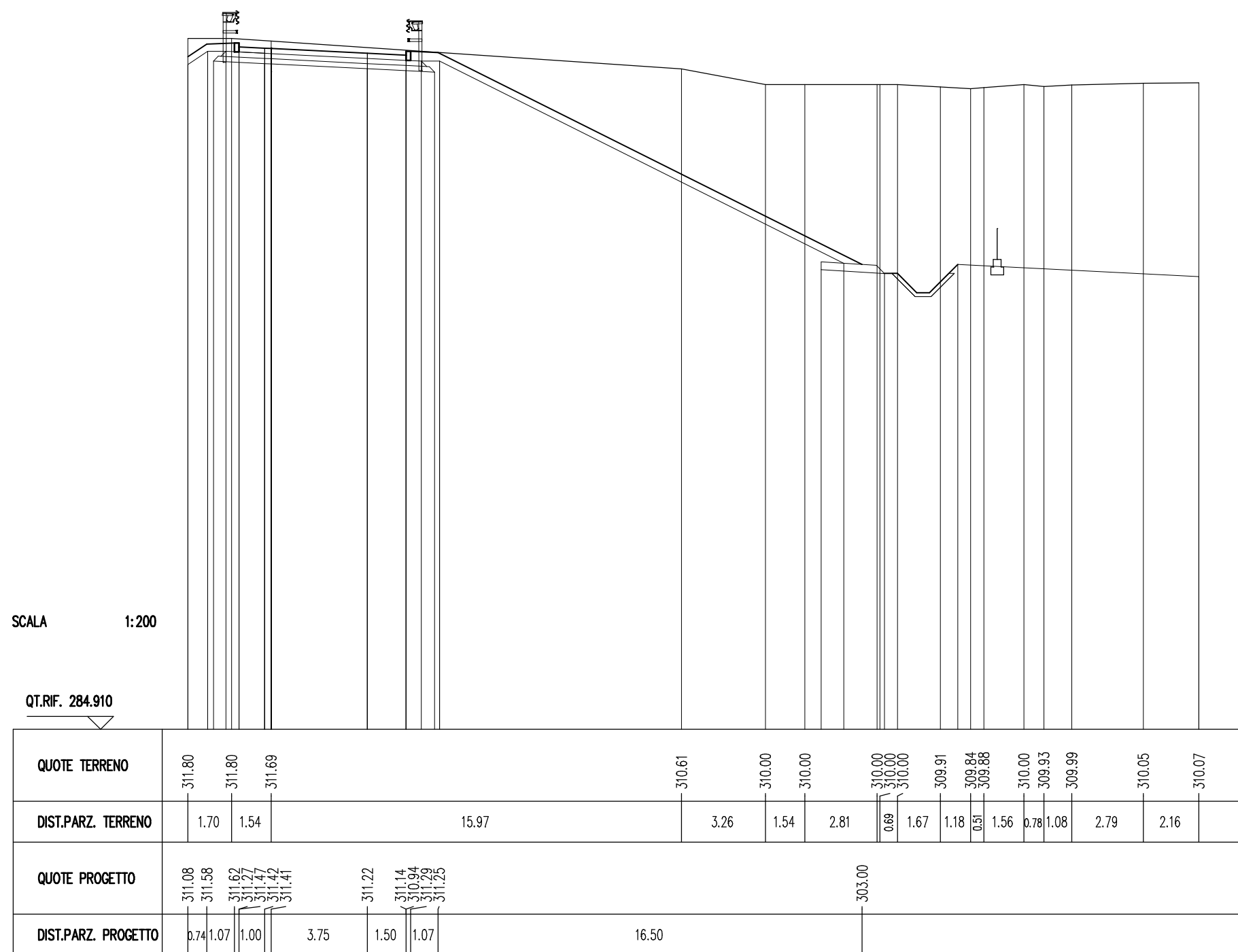
SCAVI E BONIFICHE	
STERRO	0.682 mq
SCOTICO	24.131 m
FOSSO (SEZ. OBBL.)	1.864 mq
RILEVATI	
RILEVATO	91.169 mq
TERRENO VEGETALE	18.118 m
SOVRASTRUTTURA STRADALE	
STRATI LEGATI	6.500 m
MISTO CEMENTATO	7.606 m
MISTO GRANULARE	8.207 m
DIFESA IDRAULICA	
MATERASSO DRENANTE	0.693 mq

SEZIONE N. : 16
 QT. PROGETTO : 310.006
 DIST.PROG. : 159.79
 DIST.PREC. : 9.60
 DIST.SUCC. : 9.78



SCAVI E BONIFICHE	
STERRO	145.117 mq
FOSSO (SEZ. OBBL.)	21.672 mq
RILEVATI	
TERRENO VEGETALE	21.481 m
SOVRASTRUTTURA STRADALE	
STRATI LEGATI	6.500 m
MISTO CEMENTATO	7.606 m
MISTO GRANULARE	8.207 m
DIFESA IDRAULICA	
MATERASSO DRENANTE	0.692 mq

SEZIONE N. : 19
 QT. PROGETTO : 311.407
 DIST.PROG. : 189.21
 DIST.PREC. : 9.83
 DIST.SUCC. : 9.85



VEDI SEZIONI CORRELATE CON RAMPA 1