SISTEMA DI RIFERIMENTO
PLANIMETRIA IN WGS84 UTM FUSO 33 NORD
ALTIMETRIA RISPETTO A QUOTA MEDIO MARE
NUOVO CAPOSALDO RMN2 +1.4809 BORCHIA MAREOGRAFO

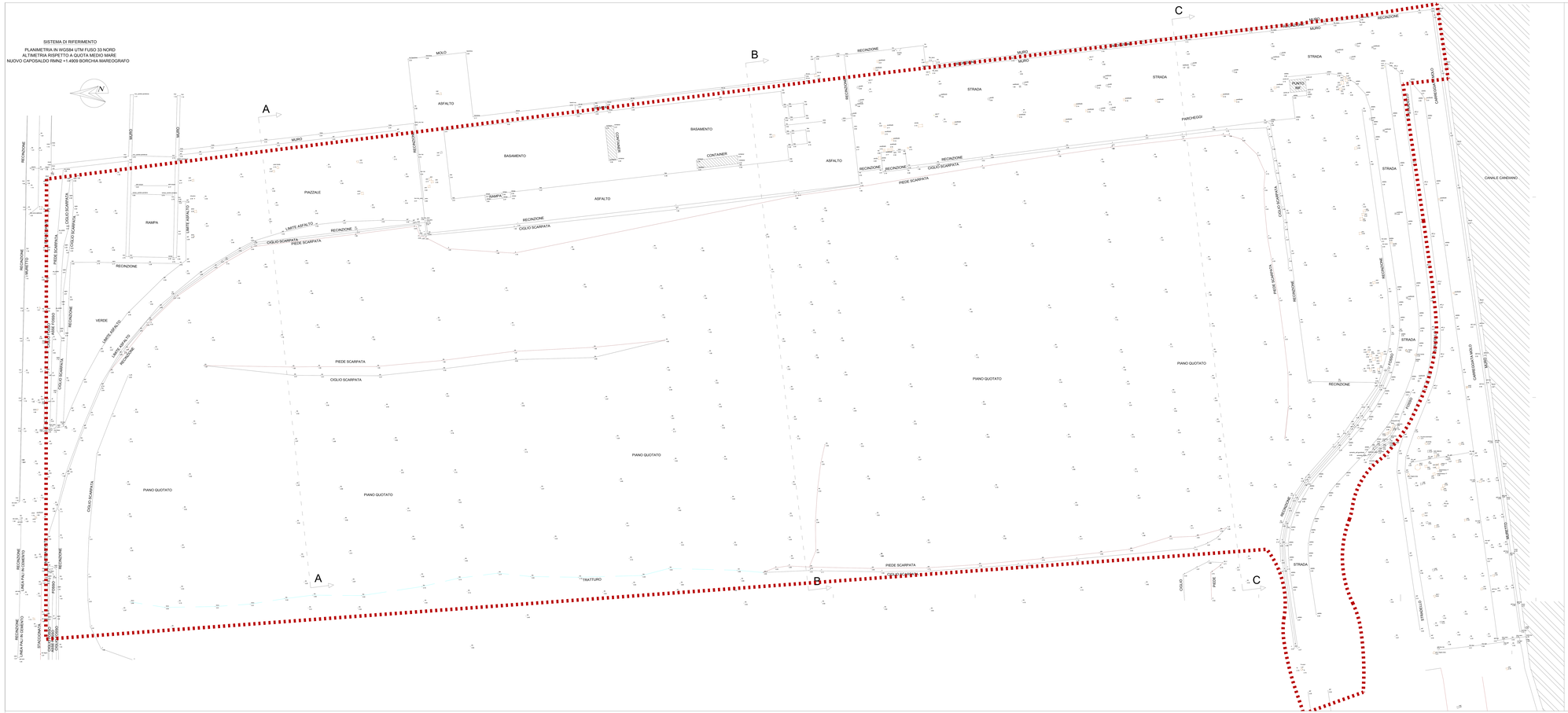







AREA DI PROGETTO 1° STRALCIO

Autorità di Sistema Portuale del Mare Adriatico centro settentrionale

PROGETTO DEFINITIVO PER LE OPERE DI URBANIZZAZIONE DELL'AREA A SERVIZIO DEL TERMINAL CROCIERE LOCALITA' PORTO CORSINI, RAVENNA

OGGETTO:

STATO DI FATTO
RILIEVO PLANO/ALTIMETRICO
E SEZIONI 1° Stralcio

ELA		CODICE	SCALA
1411_1_RGE_plano		1411_1_RE_01	1:500
Rev.	Data	Causale	
0	Agosto 2022	Emissione	
1			
2			
3			

RESPONSABILE DEL PROCEDIMENTO:
dott. ing. Fabio Maria
Dall'Osso Dirigente Area
Via Antico Squero, 31
48122 Ravenna, RA

CONSORZIO ARSENALE LINEA S.r.l.
Via Antico Squero, 31
48122 Ravenna, RA

PROGETTO:
prof. Americo Barbieri
Università di Bologna
Scuola Ingegneria S.r.l.
via A. Zeni 7, 38122 Rovereto, RA
www.scuolaingegneria.it

Timbro e firma (per Avpa Ingegneri):

DIMRE(DIRECTOR)
dott. Teresa Chiapasco
Via Ferrara 1/a, Ravenna
0521 Rimini, RA
www.dimrecontrolli.com

Timbro e firma (per studio Chiapasco):

Rob Ingegneria Lunga 1° stralcio
Dr. Ing. Roberto Cordoni
Via Maiani Cordoni 14
47522 Cesena, FC

PORTO DI RAVENNA